

令和元年度における 出水対応について

新宮建設部

太田川(南大居)

令和元年8月15日～16日(台風10号)

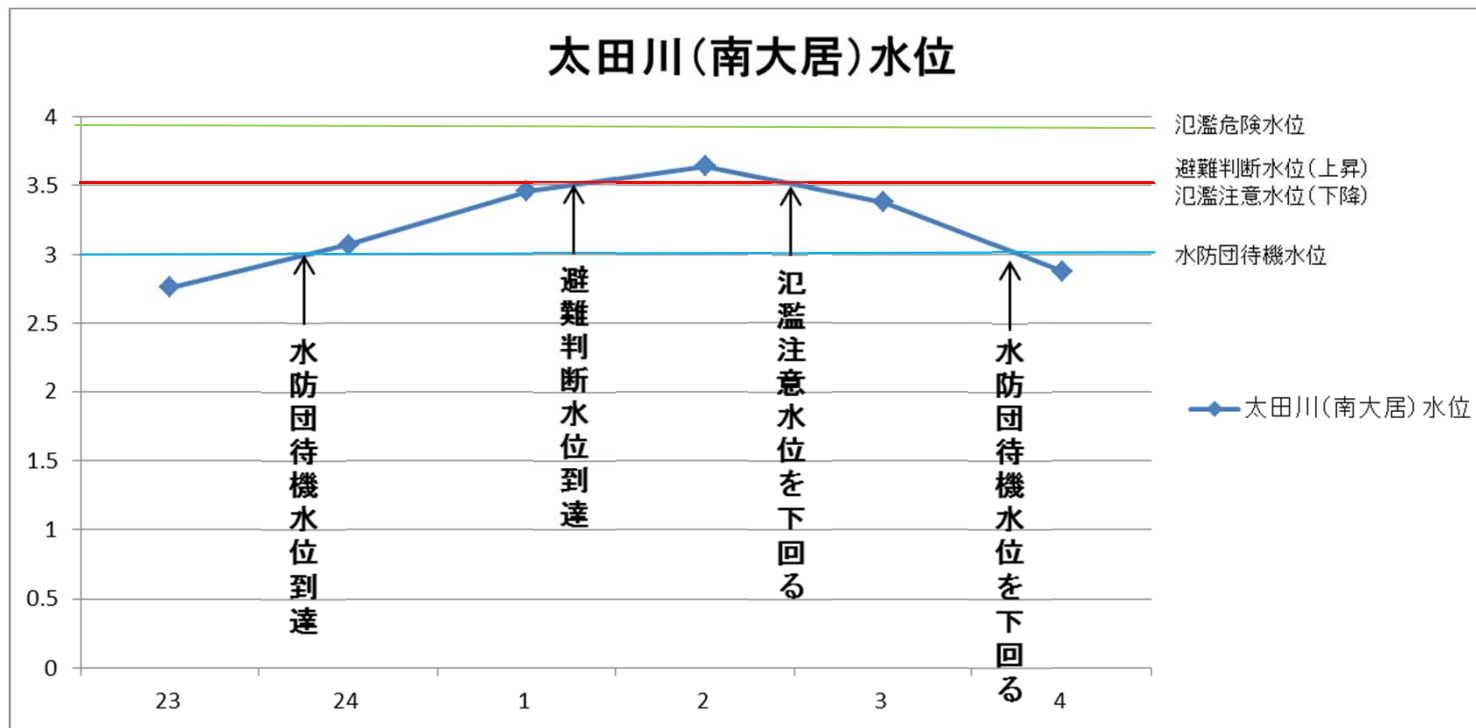
発表日時等		水位
令和元年8月15日 23時56分発表 太田川水防警報第1号	水防機関待機	23時50分現在 南大居水位 3.00m
令和元年8月16日 0時52分発表 太田川水防警報第2号	水防機関準備	0時50分現在 南大居水位 3.40m
令和元年8月16日 1時13分発表 太田川水防警報第3号	水防機関出動	1時10分現在 南大居水位 3.52m
令和元年8月16日 1時16分発表 太田川水位周知第1号	氾濫警戒情報 (氾濫注意情報)	1時10分現在 南大居水位 3.52m
令和元年8月16日 3時05分発表 太田川水位周知第2号	氾濫注意情報解除	3時00分現在 南大居水位 3.38m
令和元年8月16日 3時53分発表 太田川水防警報第4号	解除	3時50分現在 南大居水位 2.97m

3.9	氾濫危険水位
3.5	避難判断水位
3.5	氾濫注意水位
3.0	水防団待機水位

降雨量	
中里	15日 80mm
	16日 19mm
	累計 99mm

太田川(南大居)

令和元年8月15日～16日(台風10号)



令和元年度における 出水対応について

串本建設部

古座川(洪水予報業務等)

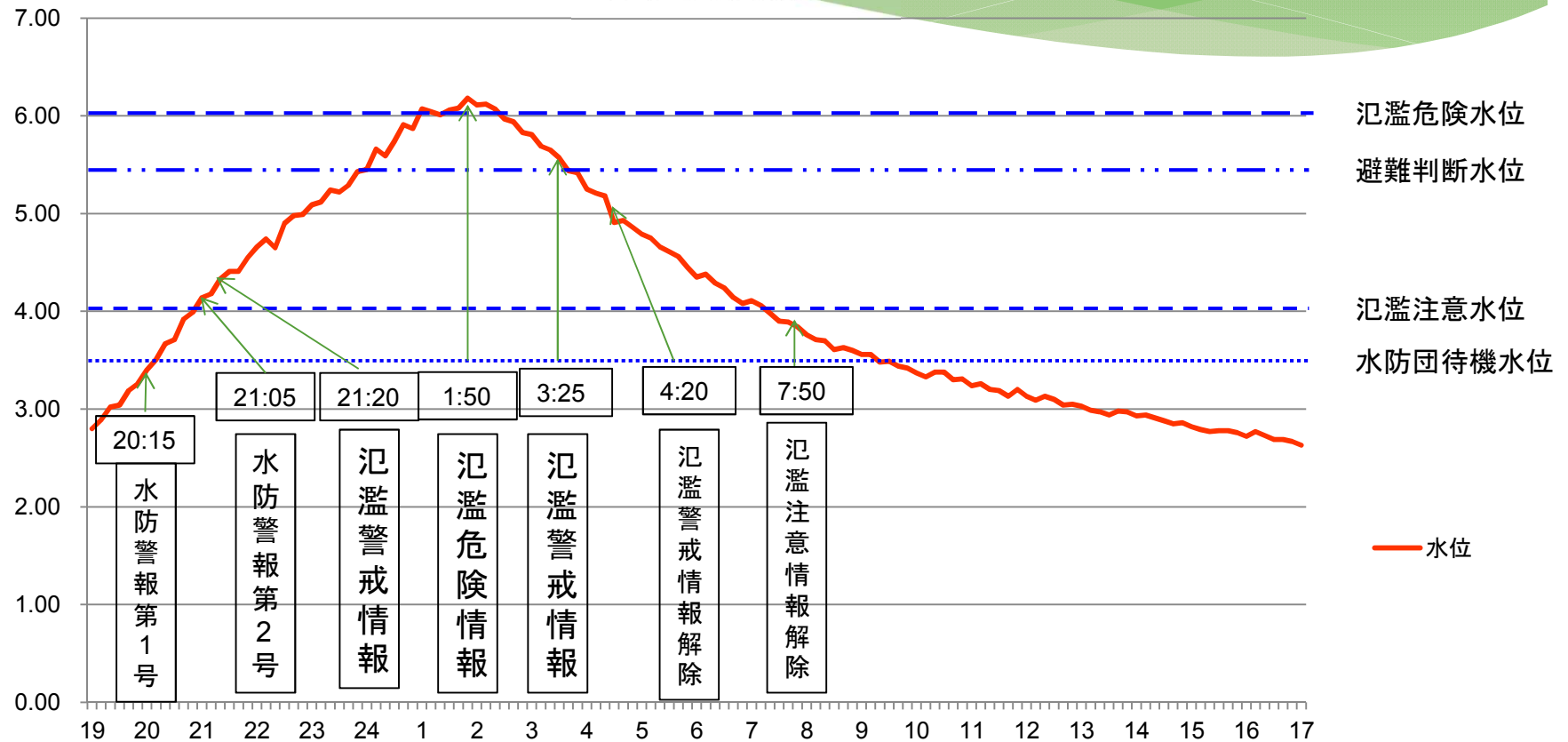
令和元年8月15日~16日(台風10号)

発表日時等		水位
令和元年8月15日 20時15分発表 古座川水防警報第1号	水防機関待機	20時00分現在 月野瀬水位 3.40m
令和元年8月15日 21時05分発表 古座川水防警報第2号	水防機関出動	21時00分現在 月野瀬水位 4.14m
令和元年8月15日 21時20分発表 古座川洪水予報第1号	氾濫警戒情報	21時00分現在 相瀬水位 3.50m 月野瀬水位 4.14m
令和元年8月16日 1時50分発表 古座川洪水予報第2号	氾濫危険情報	1時30分現在 相瀬水位 4.69m 月野瀬水位 6.06m
令和元年8月16日 3時25分発表 古座川洪水予報第3号	氾濫警戒情報	3時00分現在 相瀬水位 4.11m 月野瀬水位 5.81m
令和元年8月16日 4時20分発表 古座川洪水予報第4号	氾濫注意情報 (警報情報解除)	4時00分現在 相瀬水位 3.84m 月野瀬水位 5.25m
令和元年8月16日 7時50分発表 古座川洪水予報第5号	氾濫注意情報解除	7時30分現在 相瀬水位 3.11m 月野瀬水位 3.90m

古座川(月野瀬)

令和元年8月15日~16日(台風10号)

水位月野瀬



古座川(月野瀬)

令和元年8月15日~16日(台風10号)

(m)

時	00分	10分	20分	30分	40分	50分
19	2.80	2.89	3.02	3.04	3.19	3.26
20	3.40	3.51	3.67	3.71	3.92	3.99
21	4.14	4.18	4.33	4.41	4.41	4.55
22	4.66	4.74	4.65	4.90	4.98	4.99
23	5.09	5.12	5.24	5.22	5.29	5.43
24	5.45	5.66	5.59	5.74	5.91	5.87
1	6.07	6.04	6.01	6.06	6.08	6.18
2	6.11	6.12	6.07	5.97	5.94	5.83
3	5.81	5.69	5.65	5.57	5.44	5.42
4	5.25	5.21	5.18	4.91	4.93	4.86
5	4.79	4.75	4.66	4.61	4.56	4.45
6	4.35	4.38	4.29	4.24	4.14	4.08
7	4.11	4.06	3.98	3.90	3.89	3.84
8	3.76	3.71	3.70	3.61	3.63	3.60
9	3.56	3.56	3.48	3.49	3.44	3.42
10	3.37	3.33	3.38	3.38	3.30	3.31
11	3.24	3.26	3.20	3.19	3.13	3.20
12	3.13	3.09	3.13	3.10	3.04	3.05
13	3.03	2.99	2.97	2.94	2.98	2.97
14	2.93	2.94	2.91	2.88	2.85	2.86
15	2.82	2.79	2.77	2.78	2.78	2.76
16	2.72	2.77	2.73	2.69	2.69	2.67

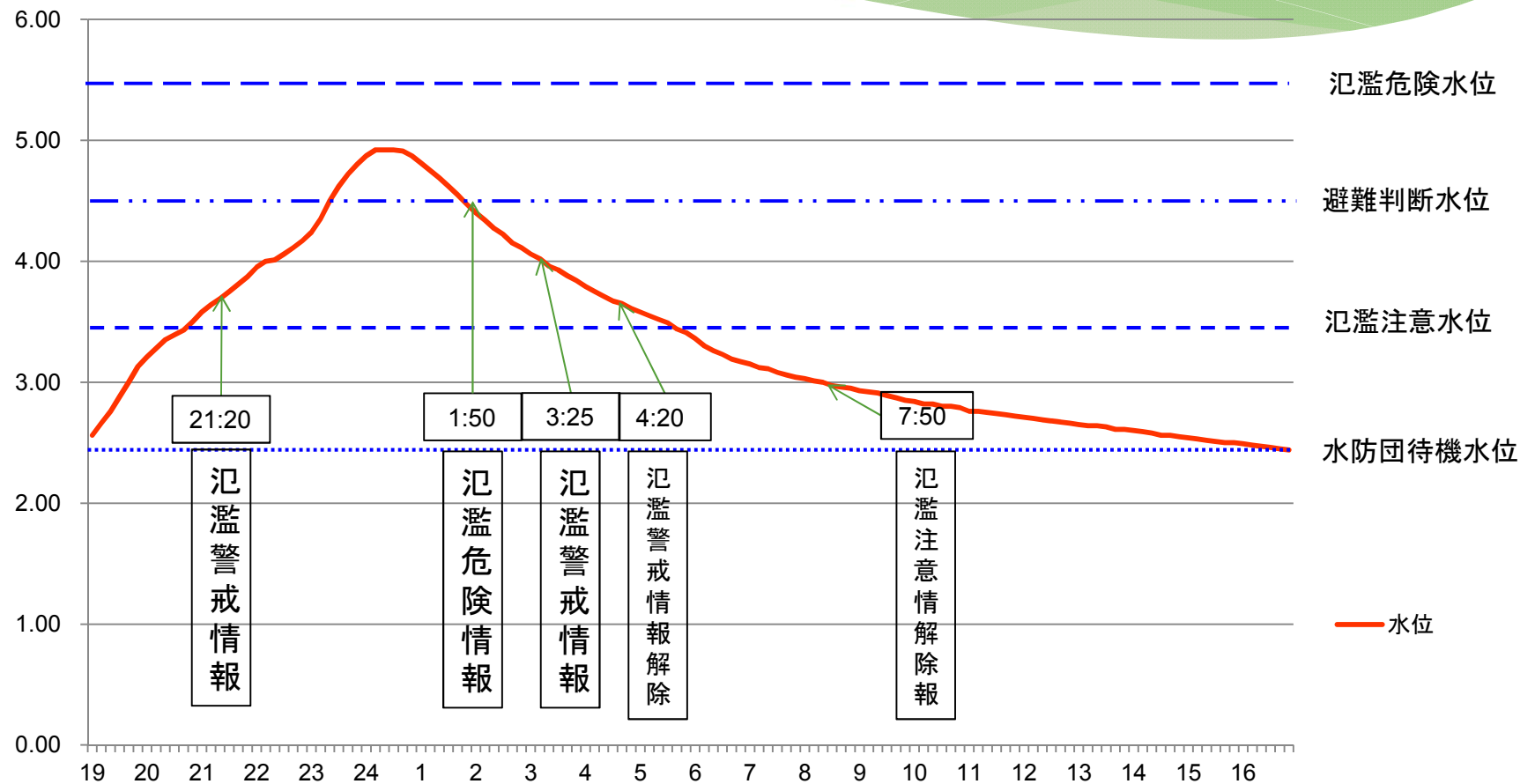
(m)

氾濫危険水位	6.0
避難判断水位	5.3
氾濫注意水位	4.0
水防団待機水位	3.5

古座川(相瀨)

令和元年8月15日～16日(台風10号)

水位相瀨



古座川(相瀬)

令和元年8月15日～16日(台風10号)

(m)

時	00分	10分	20分	30分	40分	50分
19	2.48	2.56	2.66	2.76	2.88	3.00
20	3.13	3.21	3.28	3.35	3.39	3.43
21	3.50	3.58	3.64	3.69	3.75	3.81
22	3.87	3.95	4.00	4.01	4.06	4.11
23	4.17	4.24	4.35	4.50	4.62	4.72
24	4.80	4.87	4.92	4.92	4.92	4.91
1	4.87	4.81	4.75	4.69	4.62	4.55
2	4.47	4.40	4.34	4.27	4.22	4.15
3	4.11	4.06	4.02	3.96	3.93	3.88
4	3.84	3.79	3.75	3.71	3.67	3.65
5	3.61	3.58	3.55	3.52	3.49	3.44
6	3.41	3.36	3.30	3.26	3.23	3.19
7	3.17	3.15	3.12	3.11	3.08	3.06
8	3.04	3.03	3.01	3.00	2.97	2.96
9	2.95	2.93	2.92	2.91	2.89	2.87
10	2.85	2.84	2.82	2.82	2.80	2.80
11	2.79	2.76	2.76	2.75	2.74	2.73
12	2.72	2.71	2.70	2.69	2.68	2.67
13	2.66	2.65	2.64	2.64	2.63	2.61
14	2.61	2.60	2.59	2.58	2.56	2.56
15	2.55	2.54	2.53	2.52	2.51	2.50
16	2.50	2.49	2.48	2.47	2.46	2.45

(m)

氾濫危険水位	5.5
避難判断水位	4.5
氾濫注意水位	3.5
水防団待機水位	2.5

周参見川(水位周知業務)

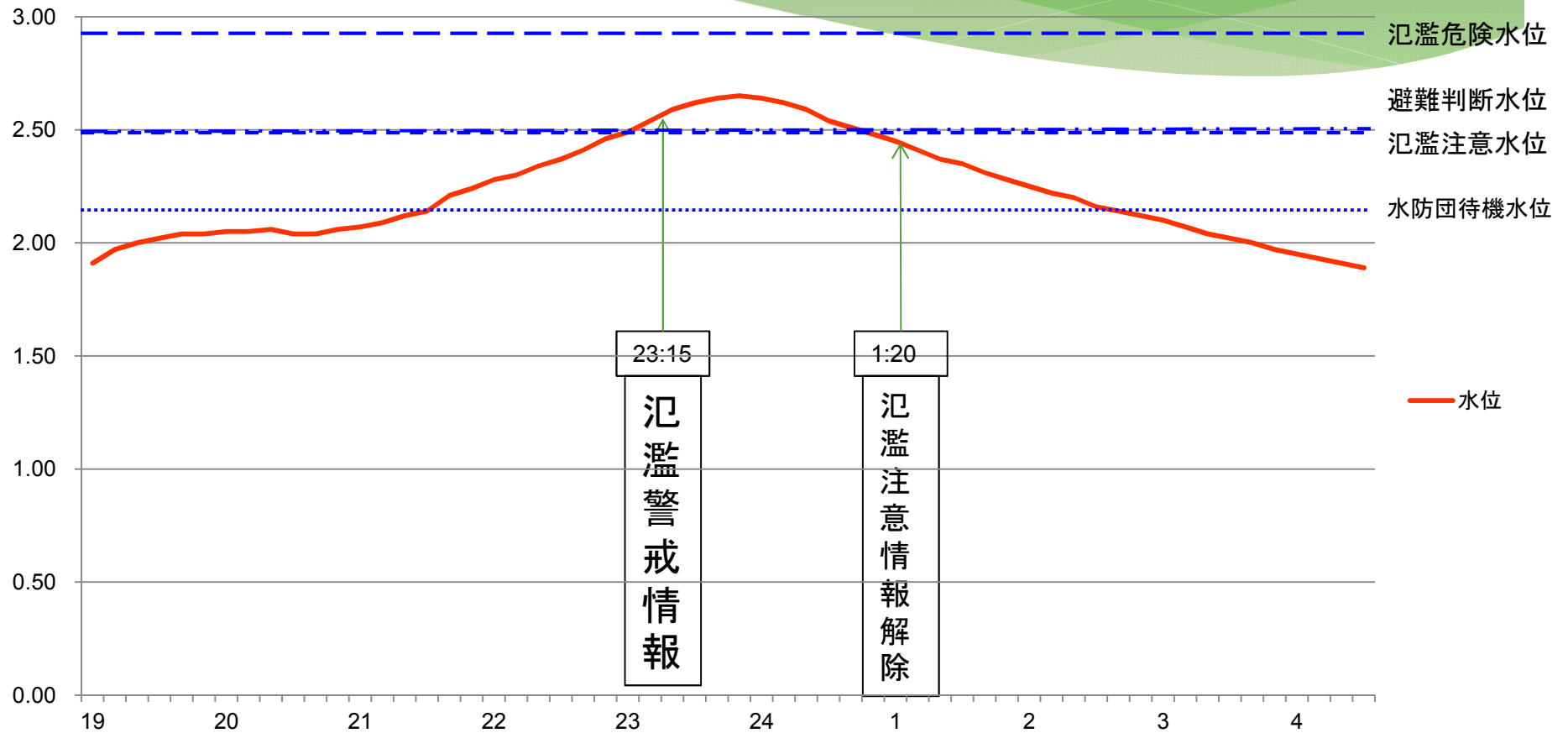
令和元年8月15日～16日(台風10号)

発 表 日 時 等		水 位
令和元年8月15日 23時15分発表	氾濫警戒情報	23時00分現在 望見橋水位 2.49m
令和元年8月16日 1時20分発表	氾濫注意情報解除	1時00分現在 望見橋水位 2.45m

周参見川(望見橋)

令和元年8月15日～16日(台風10号)

水位望見橋



周参見川(望見橋)

令和元年8月15日~16日(台風10号)

(m)

時	00分	10分	20分	30分	40分	50分
19	1.91	1.97	2.00	2.02	2.04	2.04
20	2.05	2.05	2.06	2.04	2.04	2.06
21	2.07	2.09	2.12	2.14	2.21	2.24
22	2.28	2.30	2.34	2.37	2.41	2.46
23	2.49	2.54	2.59	2.62	2.64	2.65
24	2.64	2.62	2.59	2.54	2.51	2.48
1	2.45	2.41	2.37	2.35	2.31	2.28
2	2.25	2.22	2.20	2.16	2.14	2.12
3	2.10	2.07	2.04	2.02	2.00	1.97
4	1.95	1.93	1.91	1.89	1.87	1.86
5	1.84	1.82	1.81	1.79	1.78	1.76
6	1.75	1.73	1.71	1.70	1.68	1.66
7	1.65	1.63	1.62	1.60	1.58	1.57
8	1.55	1.53	1.52	1.50	1.48	1.47
9	1.45	1.44	1.43	1.42	1.41	1.39
10	1.38	1.37	1.37	1.35	1.35	1.34
11	1.33	1.32	1.32	1.32	1.31	1.30
12	1.30	1.29	1.29	1.28	1.28	1.27
13	1.27	1.27	1.26	1.26	1.25	1.25
14	1.25	1.25	1.24	1.24	1.23	1.23
15	1.23	1.23	1.22	1.21	1.22	1.21
16	1.21	1.21	1.20	1.20	1.20	1.19

(m)

氾濫危険水位	2.9
避難判断水位	2.5
氾濫注意水位	2.5
水防団待機水位	2.2