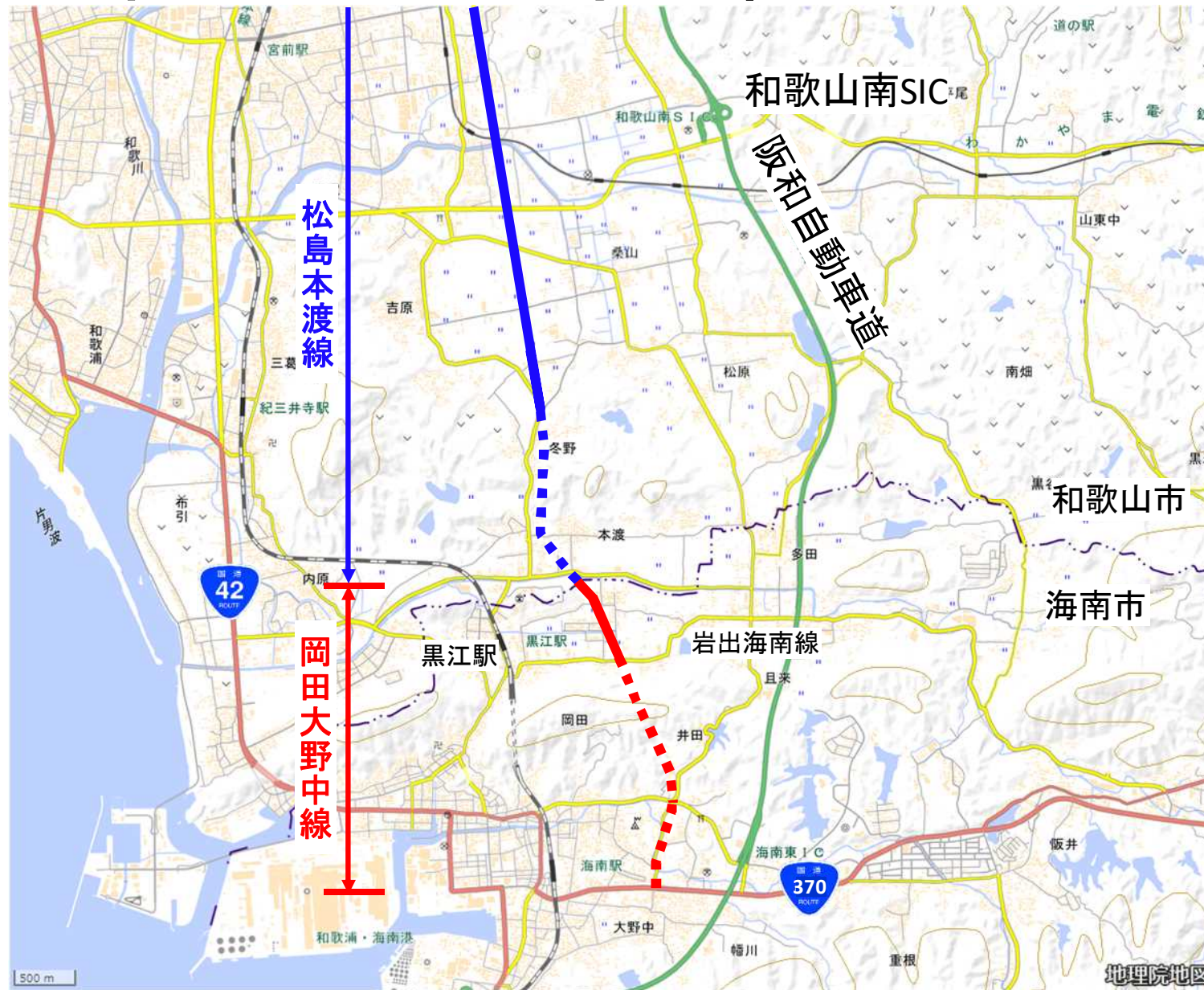


# 都市計画道路岡田大野中線 (県道三田海南線) 第2回事業説明会

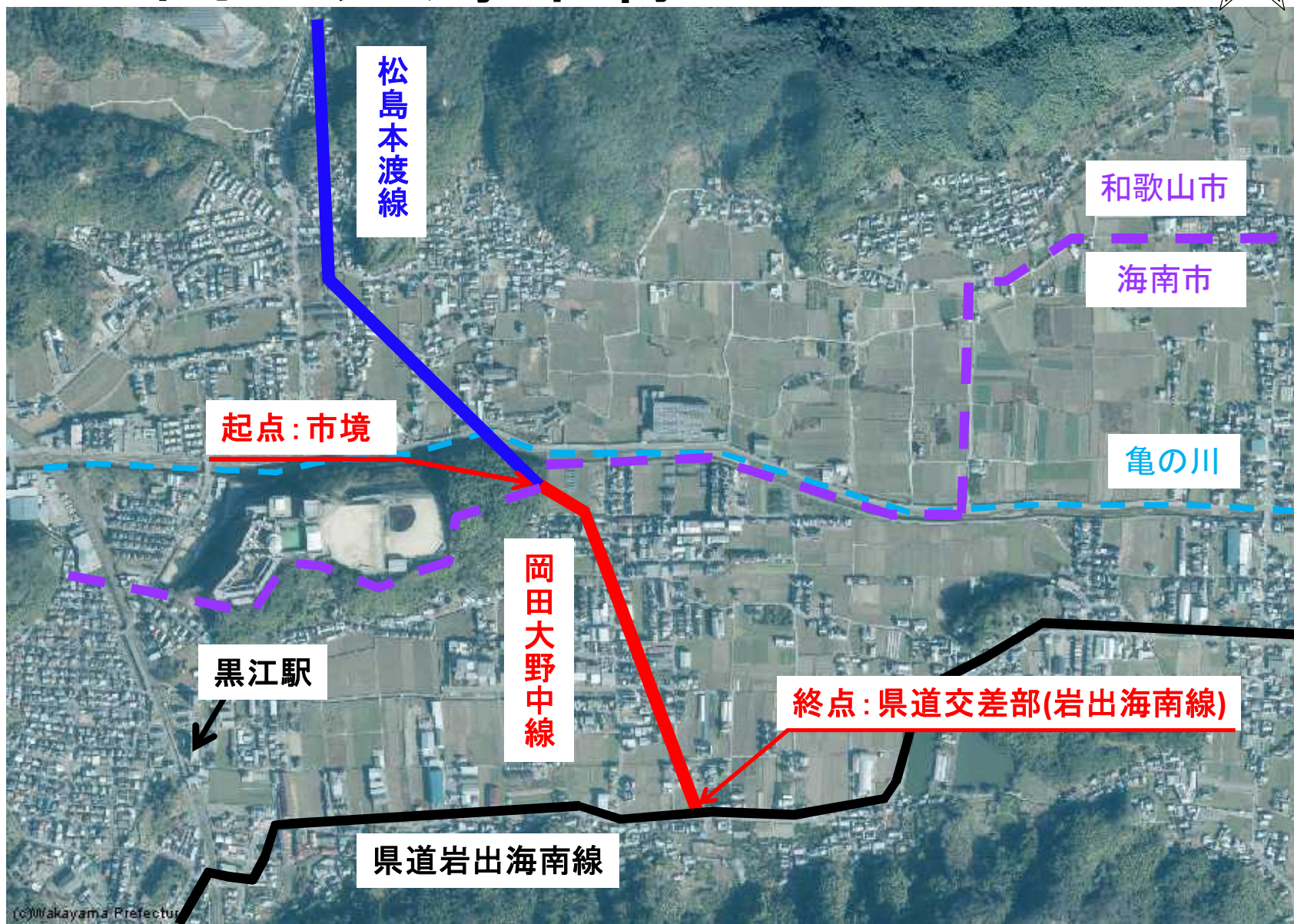

開催日 : 令和5年 5月 29日 (月)  
令和5年 6月 4日 (日)  
令和5年 7月 2日 (日)

第2回説明会資料は第1回説明会資料に都市計画変更の説明等を追記したものですので、ホームページには第2回説明会資料を掲載します。  
記載内容については、関係機関との調整等により、今後変更となる可能性があります。

# 1. (都)岡田大野中線について



# 1. 岡田大野中線について

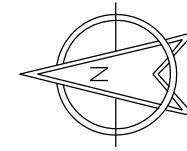


## 2. 都市計画

### 2-1. 都市計画道路とは

都市計画法で定められた道路で、都市の骨格を形成し、安全な生活と機能的な都市活動を確保するため、決定された道路です。

# 2-2. 都市計画変更の区間



## ◆都市計画変更区間



## 2-3. 道路の計画諸元

### ◆ 区間及び延長

区間 : (起点) 海南市岡田(和歌山市境) ~  
(終点) 海南市岡田(県道岩出海南線交差部)

延長 : 約670m

### ◆ 計画交通量(R12将来交通量)と道路区分

計画交通量: 約23,400台/日

道路区分: 第4種第1級

### ◆ 設計速度と車線数

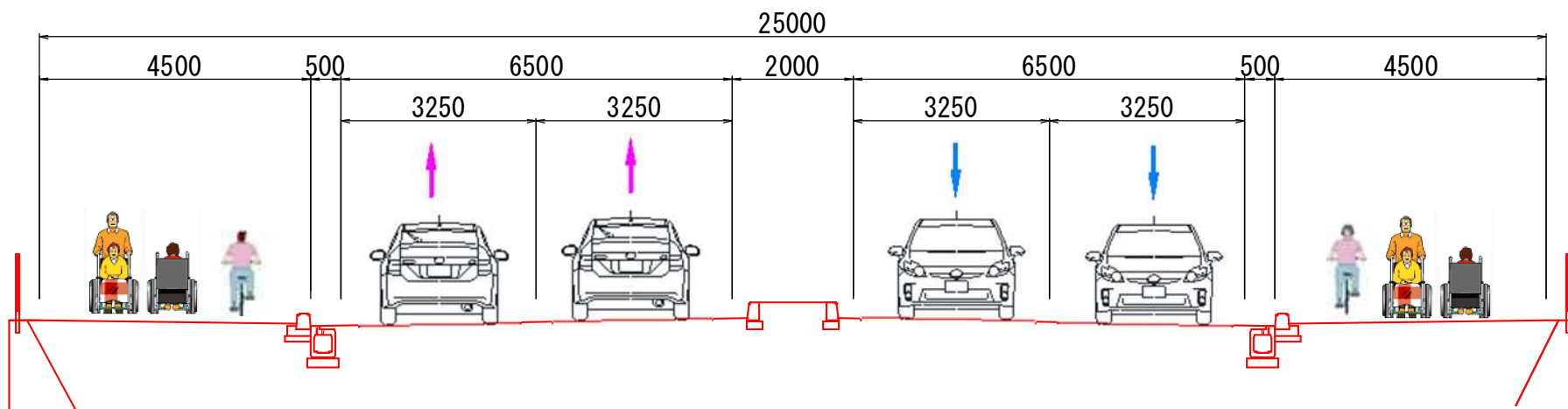
設計速度:  $V=60\text{km/h}$

車線数: 4車線

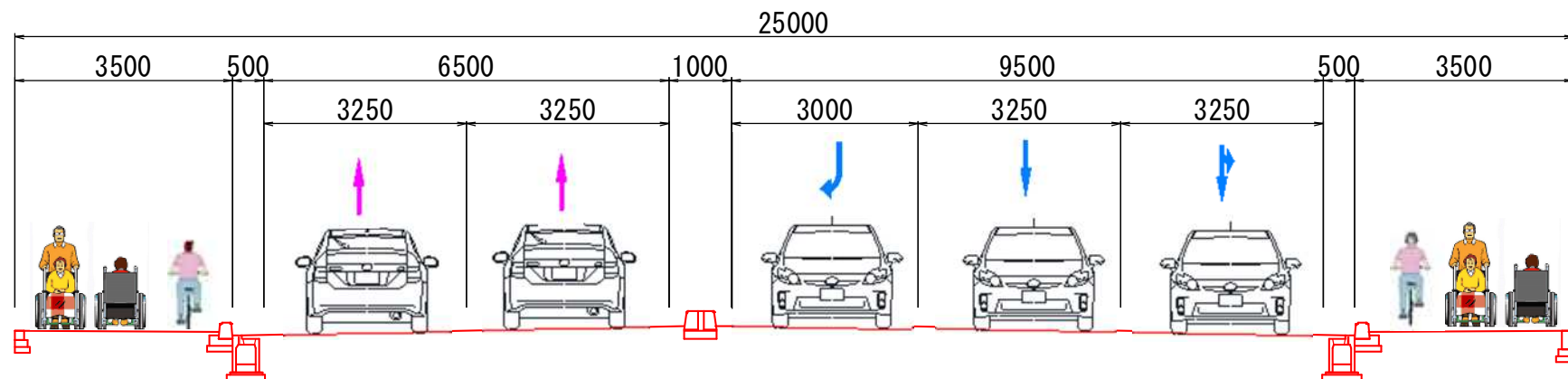
# 2-4. 道路の計画諸元

## ◆幅員構成

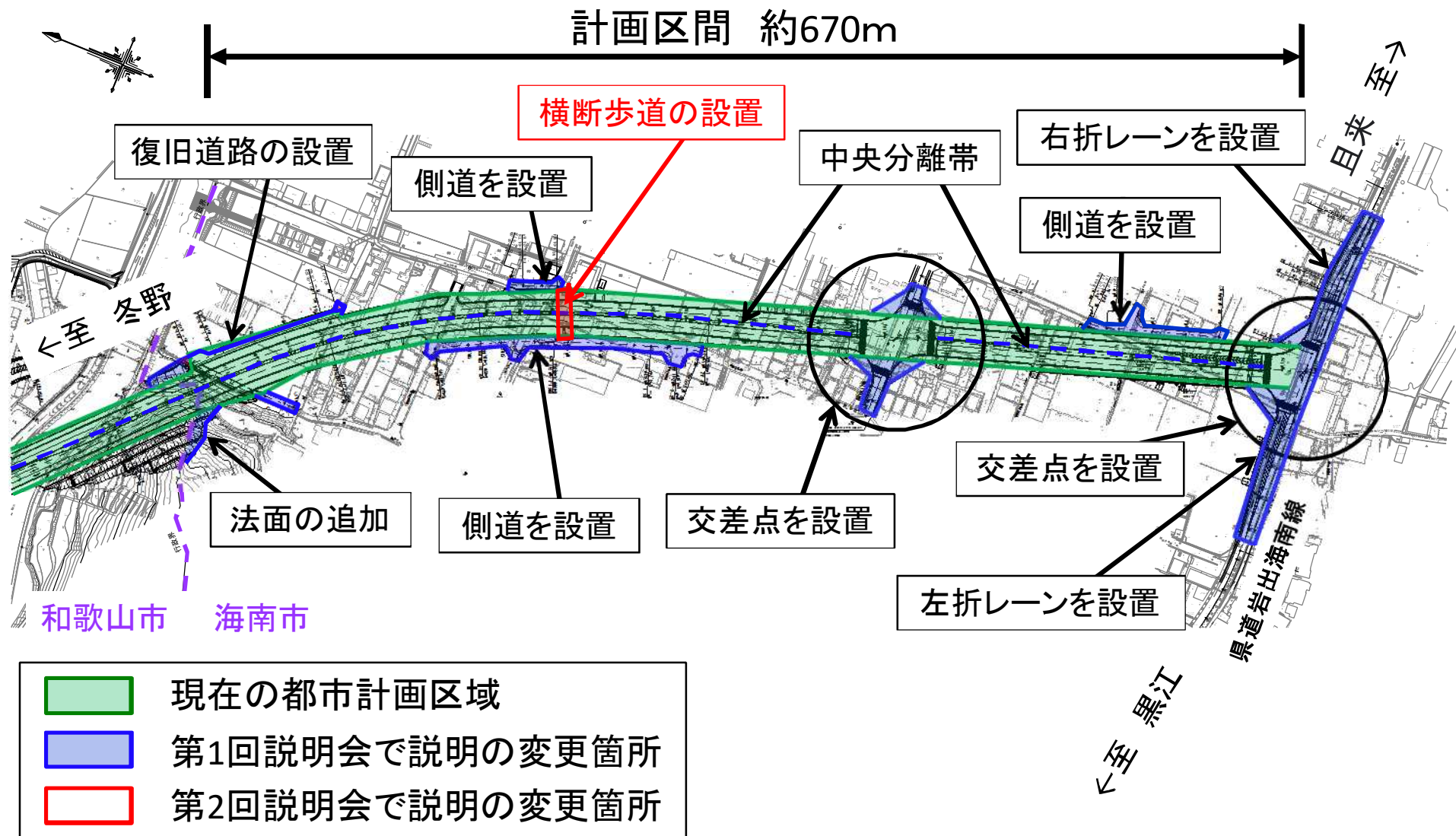
【標準断面図：標準部】



【標準断面図：交差点部】



# 2-5. 道路計画の内容

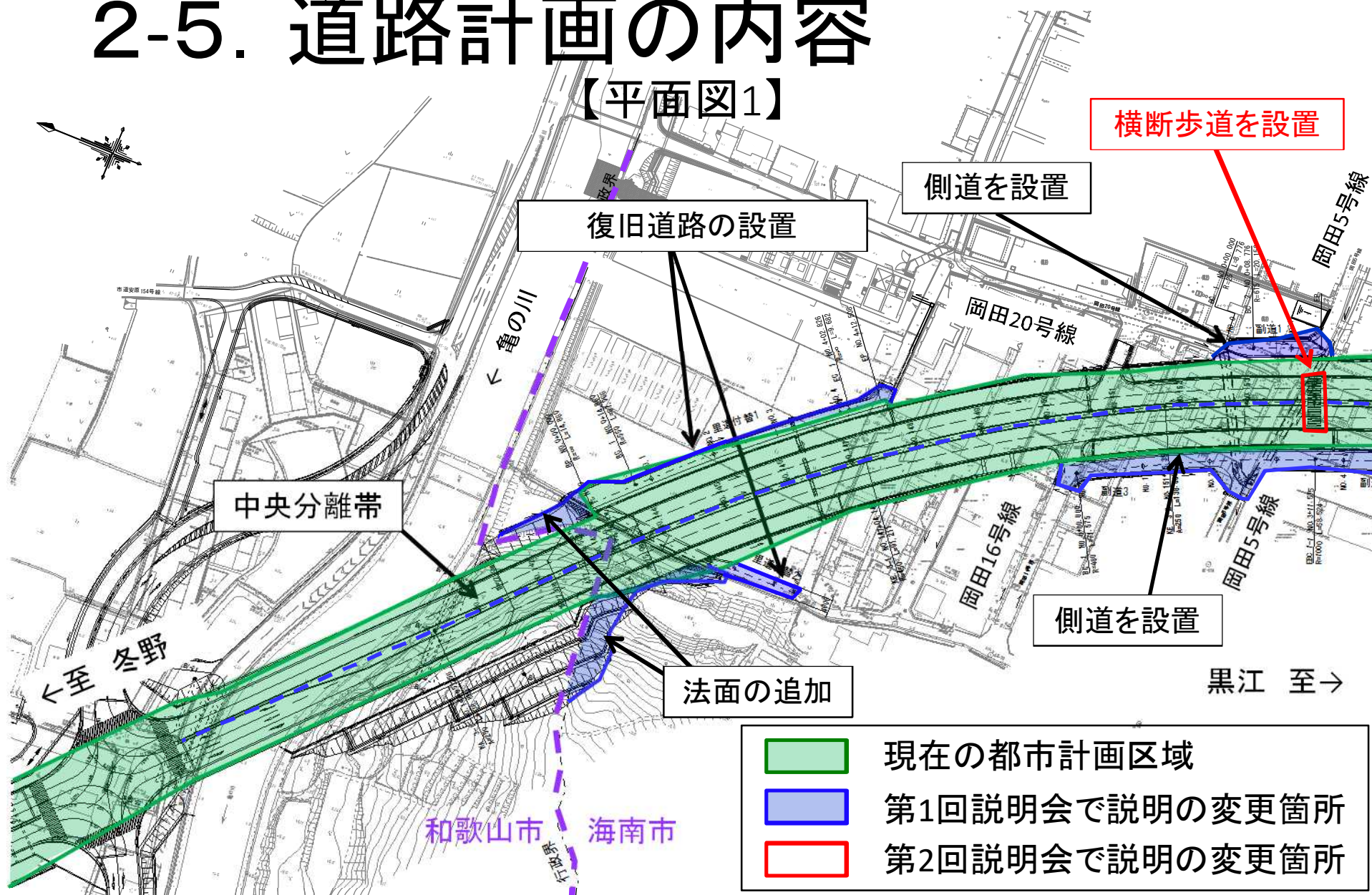


記載内容については今後変更となる可能性があります。

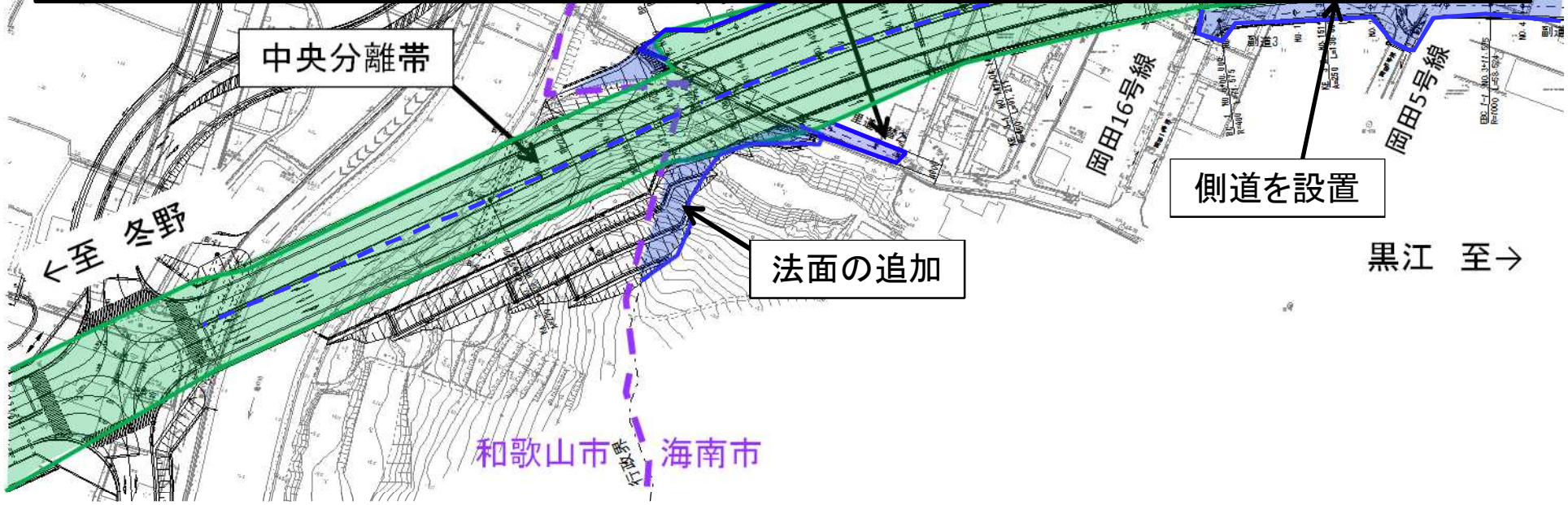
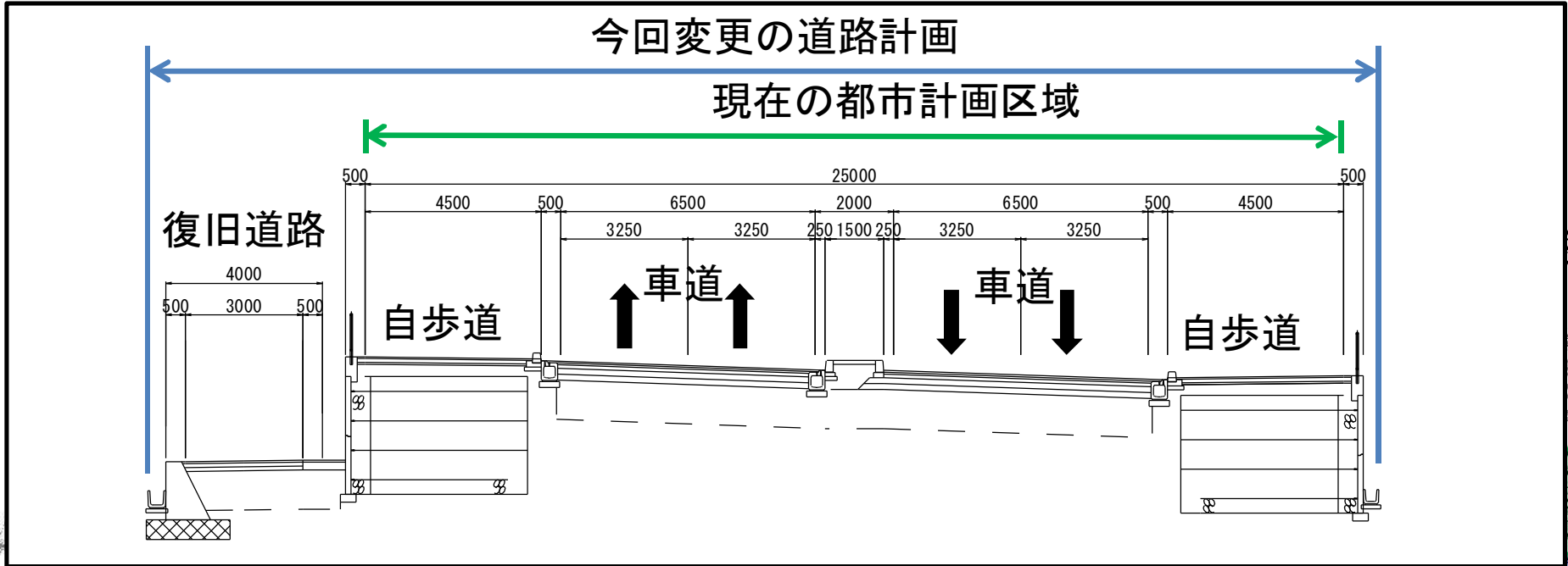


# 2-5. 道路計画の内容

【平面図1】



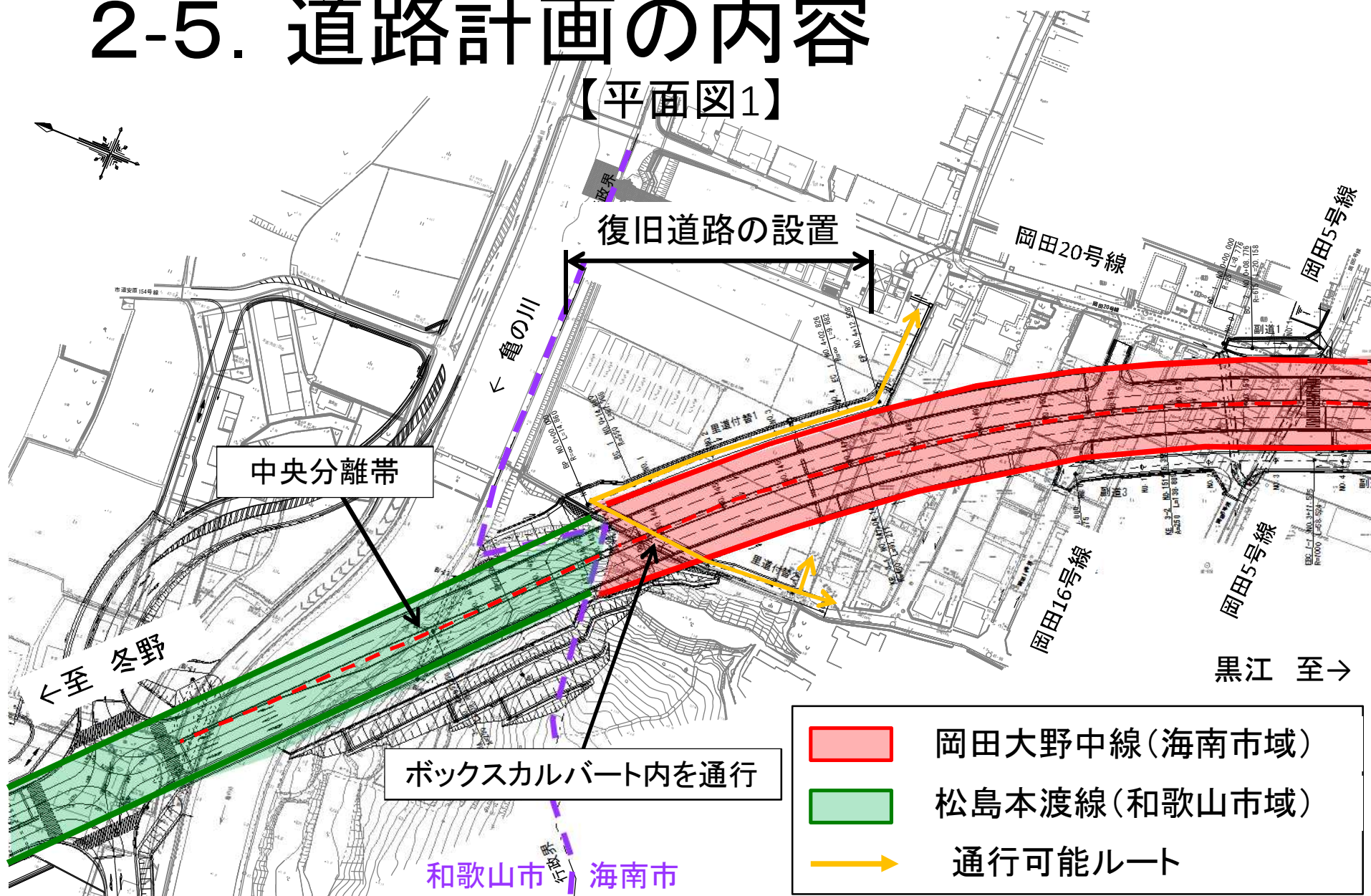
記載内容については今後変更となる可能性があります。



記載内容については今後変更となる可能性があります。

# 2-5. 道路計画の内容

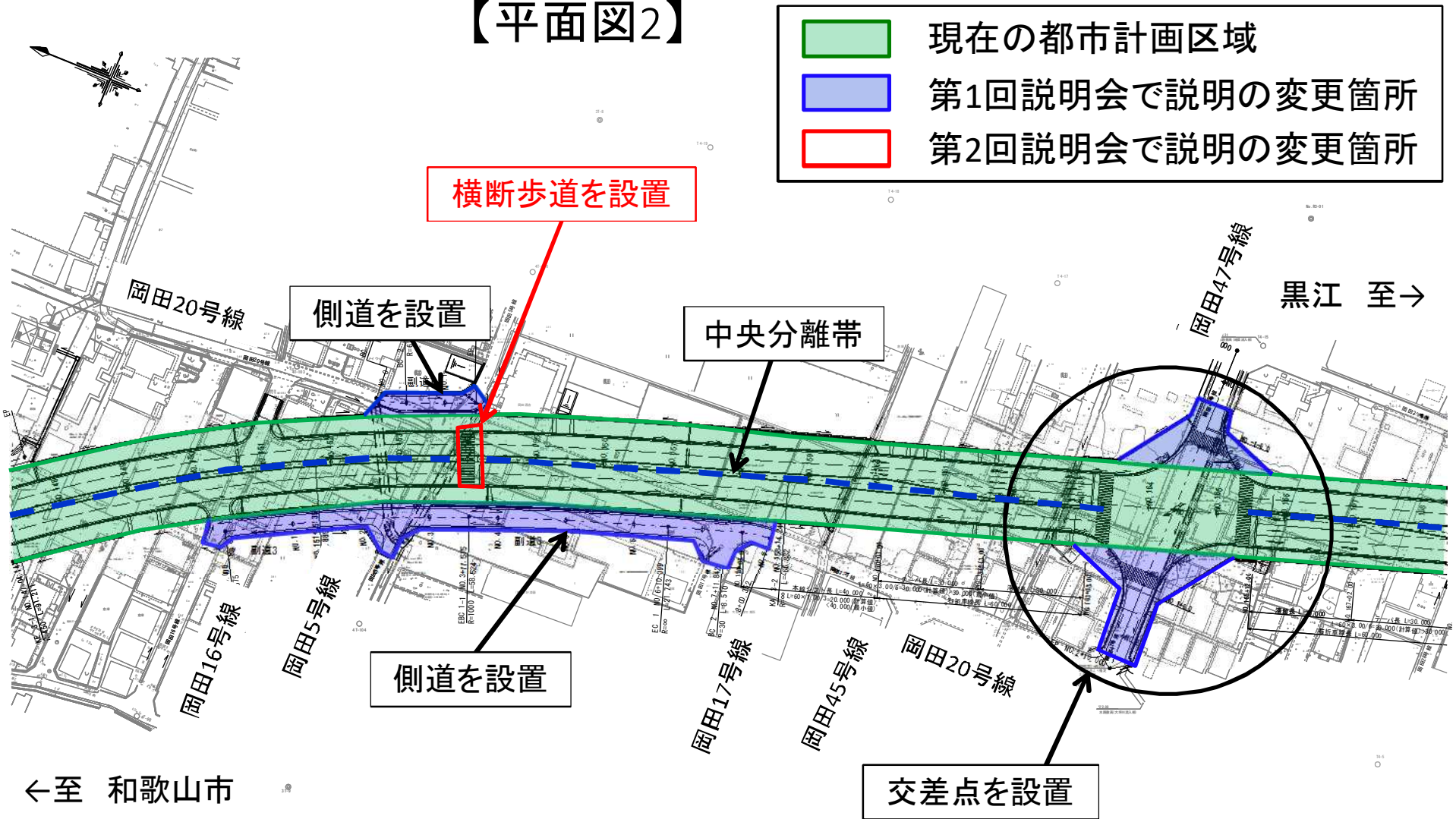
【平面図1】



記載内容については今後変更となる可能性があります。

# 2-5. 道路計画の内容

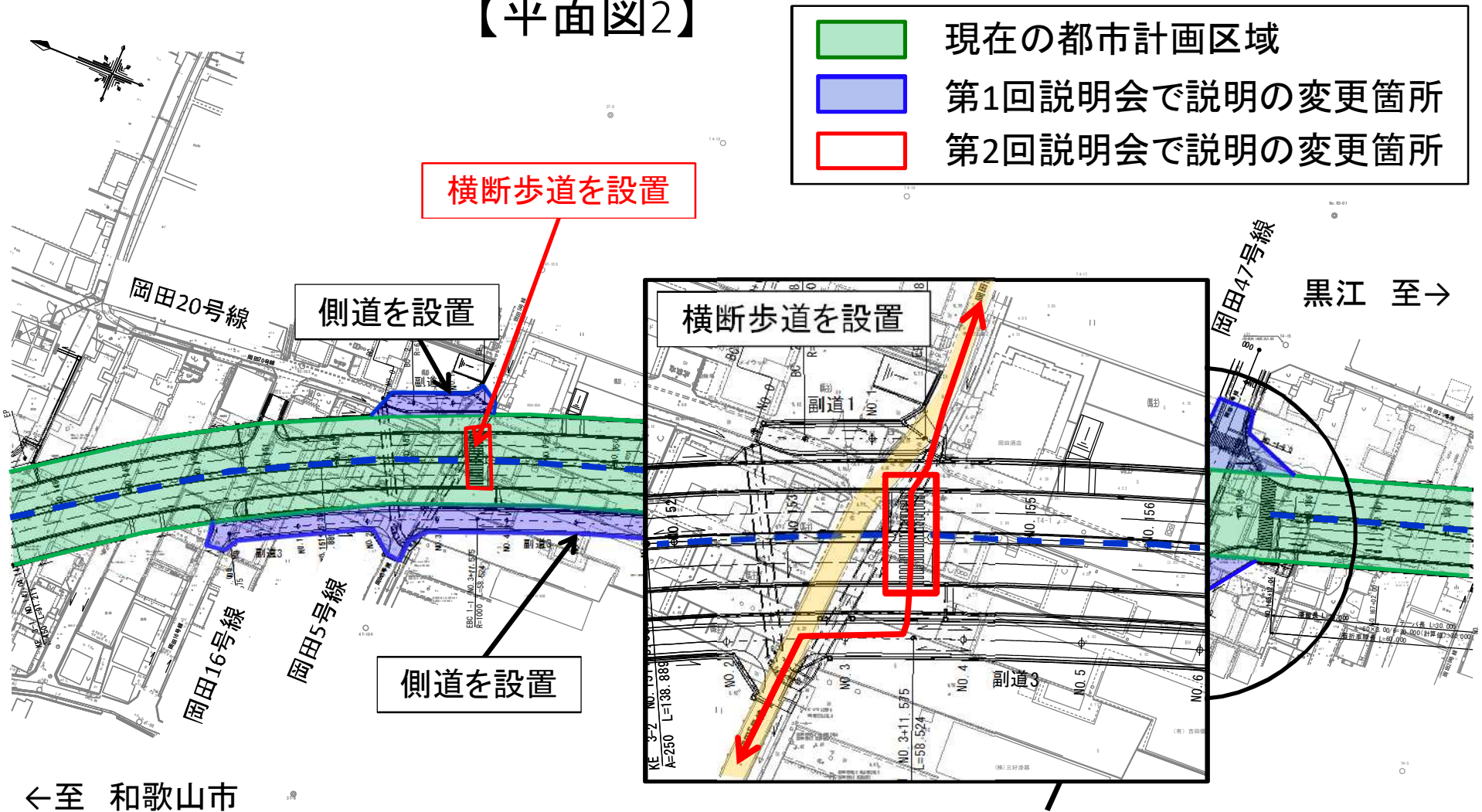
【平面図2】



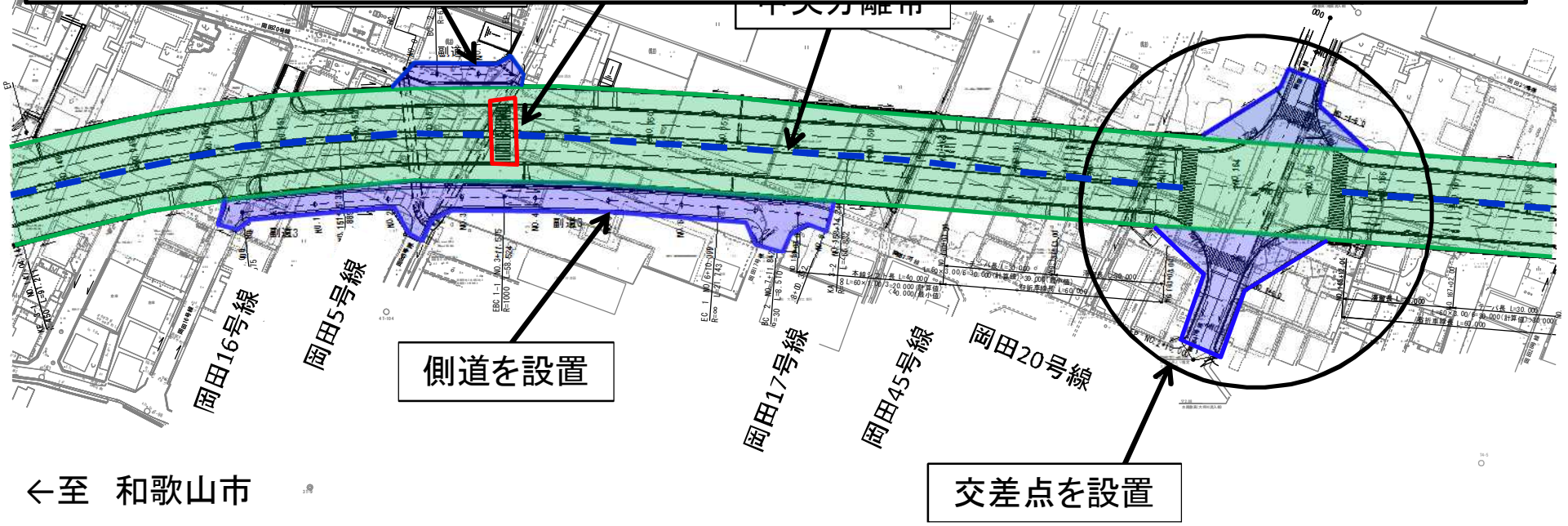
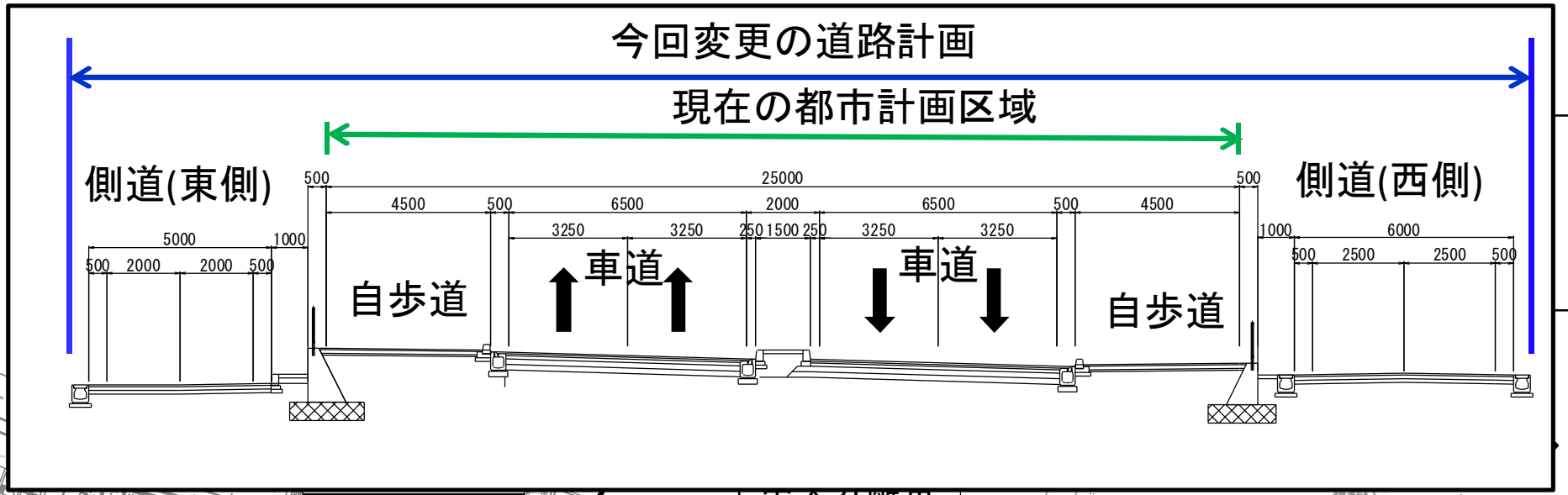
記載内容については今後変更となる可能性があります。

# 2-5. 道路計画の内容

【平面図2】



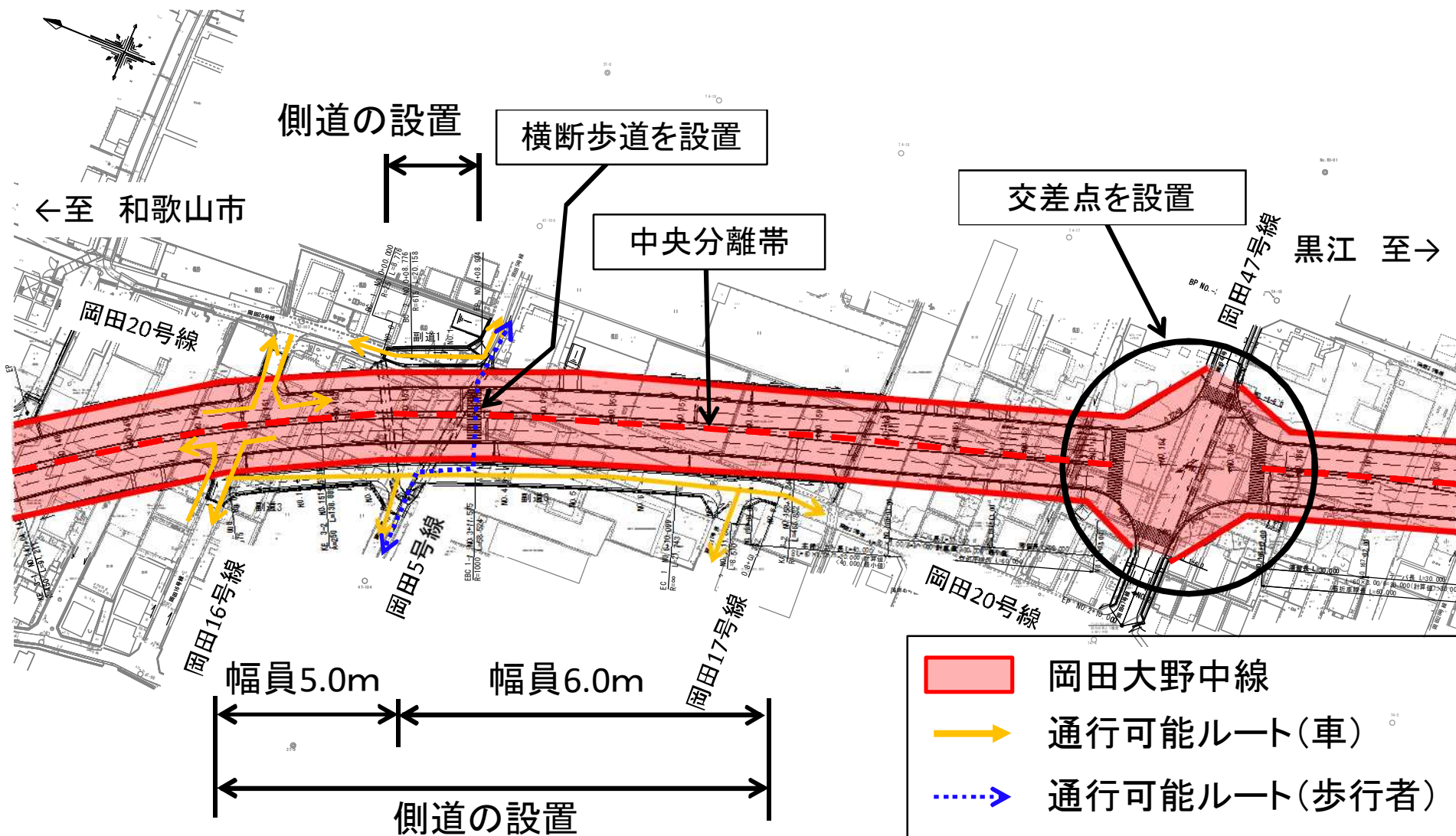
記載内容については今後変更となる可能性があります。



記載内容については今後変更となる可能性があります。

# 2-5. 道路計画の内容

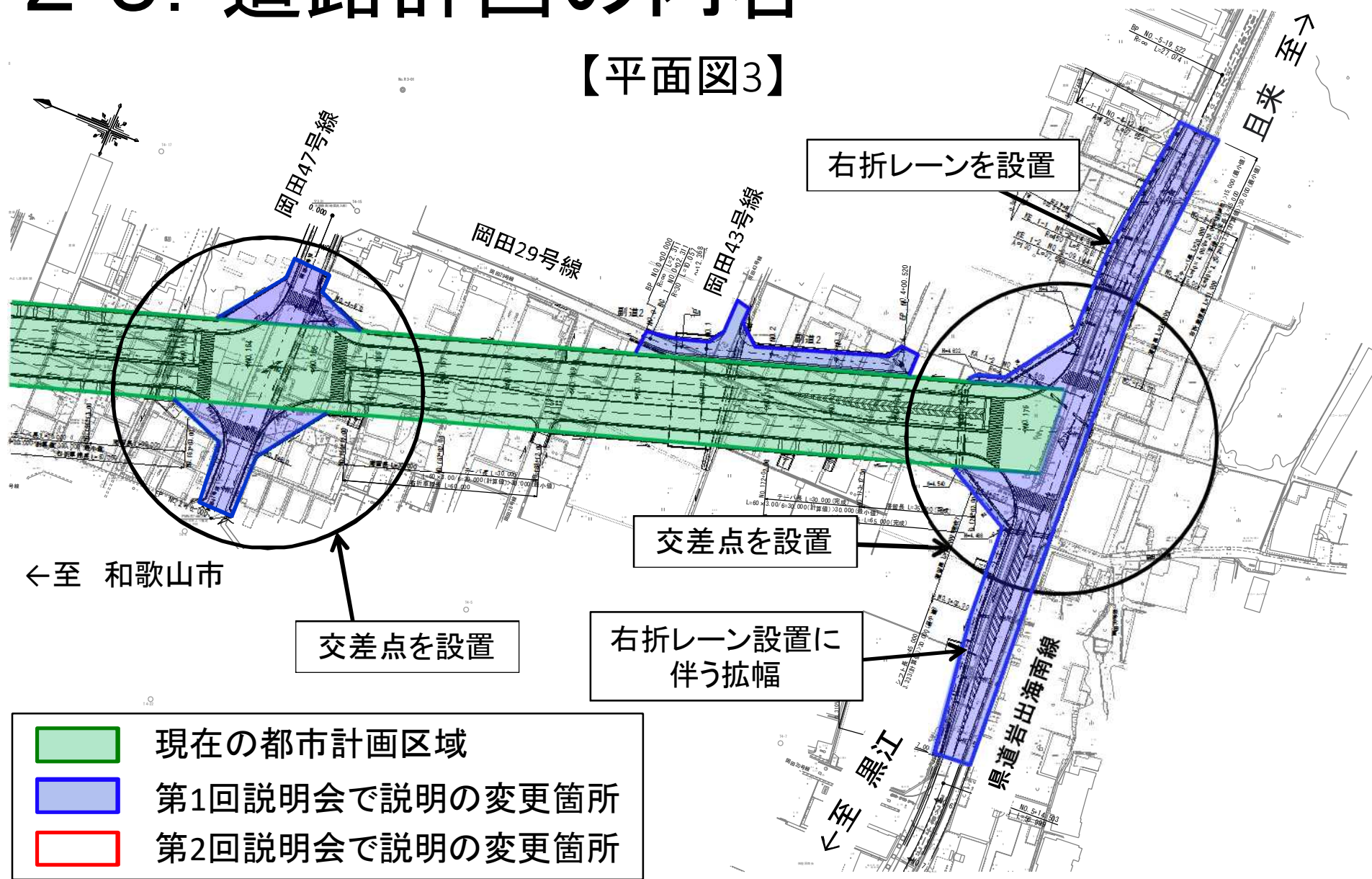
【平面図2】



記載内容については今後変更となる可能性があります。

# 2-5. 道路計画の内容

【平面図3】

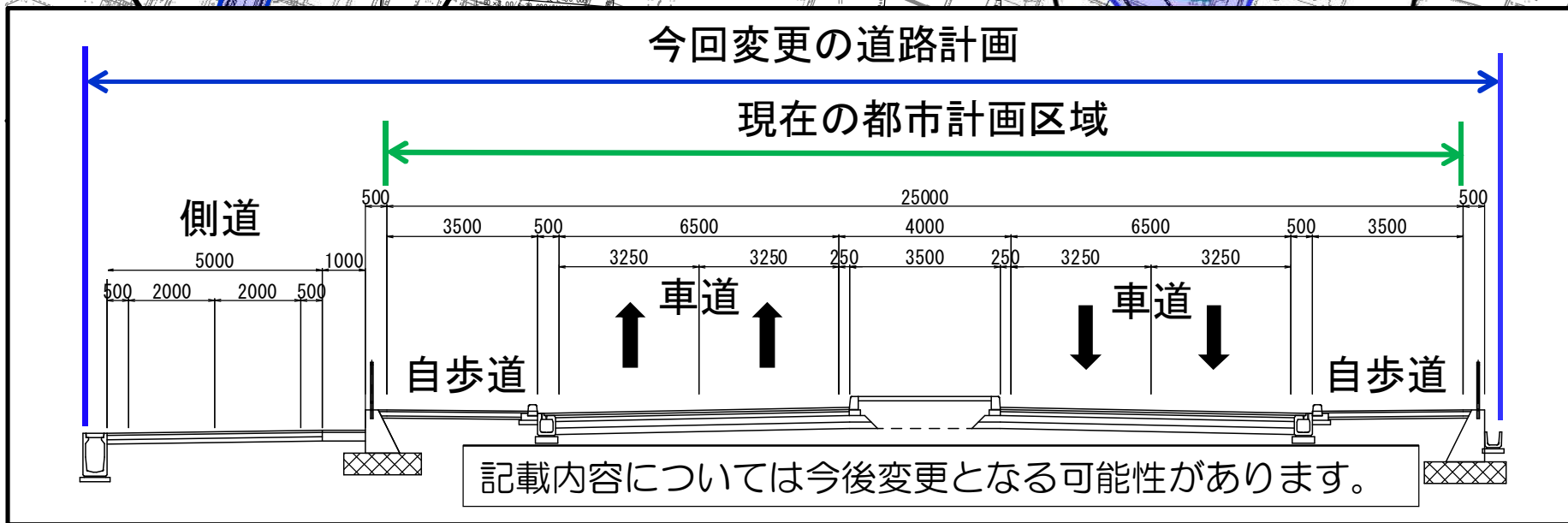


記載内容については今後変更となる可能性があります。



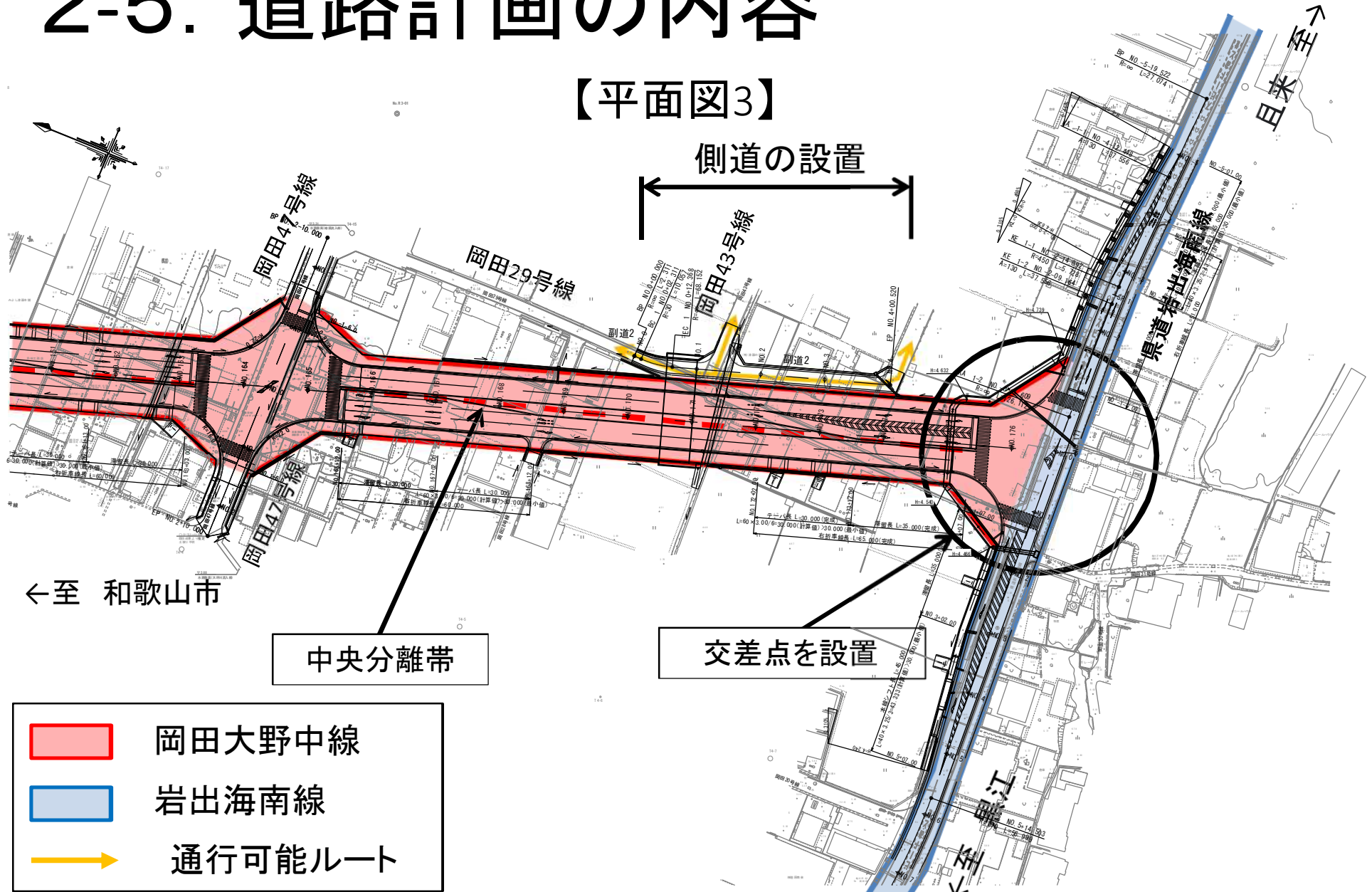
# 2-5. 道路計画の内容

【平面図3】



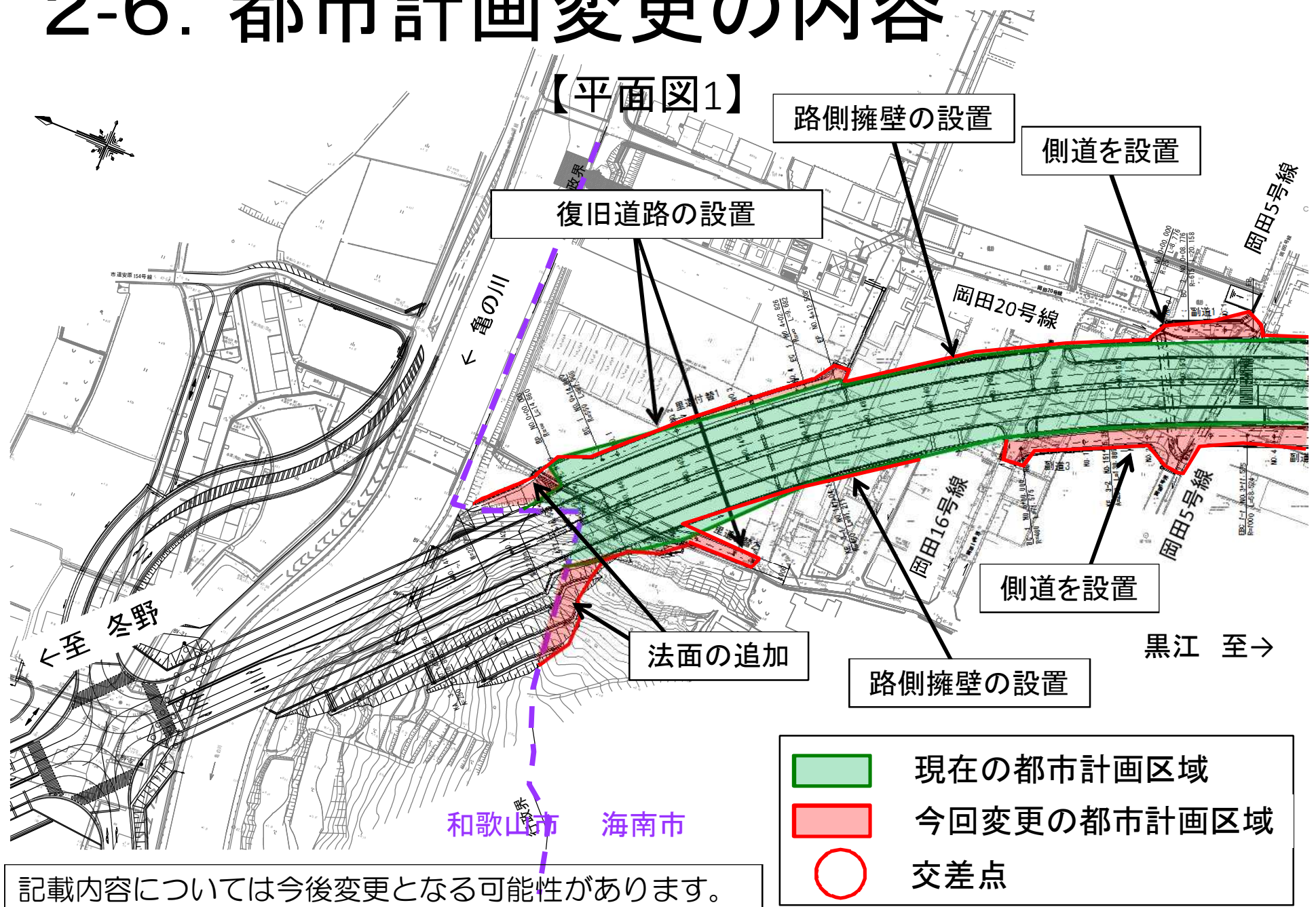
# 2-5. 道路計画の内容

【平面図3】






記載内容については今後変更となる可能性があります。

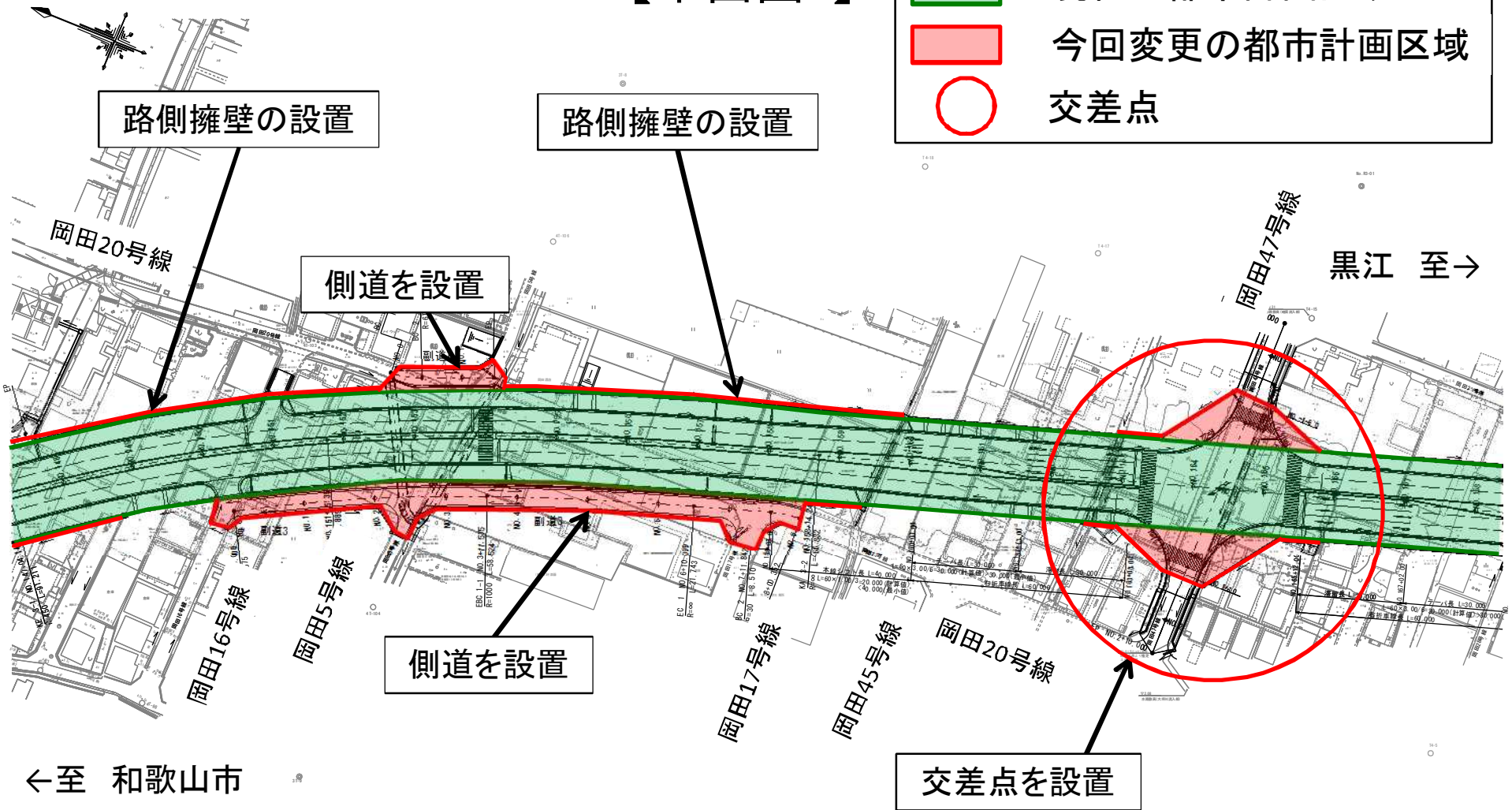
# 2-6. 都市計画変更の内容



# 2-6. 都市計画変更の内容

【平面図2】

	現在の都市計画区域
	今回変更の都市計画区域
	交差点



記載内容については今後変更となる可能性があります。



## 2-7. 都市計画変更のスケジュール

都市計画変更に係る説明会(今回説明会)



公告・縦覧(2週間)及び意見書の提出



市都市計画審議会(9月頃)



県都市計画審議会(10月頃)



都市計画決定

記載内容については今後変更となる可能性があります。

## 2-7. 事業計画のスケジュール

### ➤ 事業スケジュール

令和5年度 用地測量、建物調査、用地買収着手

令和6年度 用地買収

令和7年度 用地買収、工事着手

令和8年度 用地買収、工事

令和9年度以降 工事

記載内容については今後変更となる可能性があります。