社会資本総合整備計画　　防災・安全交付金

令和07年02月03日

計画の名称	15 国土強靭化地域計画に基づく防災・減災対策（防災・安全）													
計画の期間	令和０７年度　～　令和１１年度　(5年間)											重点配分対象の該当		
交付対象	和歌山県,みなべ町,那智勝浦町,北山村,日高川町,和歌山市,高野町,有田川町,田辺市,由良町,新宮市													
計画の目標	国土強靭化地域計画に基づき、防災・減災対策に資する道路改築事業や道路構造物の耐震化等を行うことで、災害時にも安全に通行できる道路環境の創出を目指す。													
全体事業費（百万円）	合計（A＋B＋C＋D）	173,458	A	173,458	B	0	C	0	D	0	効果促進事業費の割合C／（A＋B＋C＋D）		0	%

番号	計画の成果目標（定量的指標）			
	定量的指標の定義及び算定式	定量的指標の現況値及び目標値		
		当初現況値	中間目標値	最終目標値
		R7.3	R12.3	R13.3
1	緊急輸送道路上の橋梁の耐震化率			
	緊急輸送道路に指定されている県管理道路の橋梁耐震化を計画期間内に達成する。 （県管理緊急輸送道路上の耐震化完了橋梁数）/（県管理緊急輸送道路上の橋梁数）	95%	100%	100%

備考等	個別施設計画を含む	○	国土強靱化を含む	○	定住自立圏を含む	－	連携中枢都市圏を含む	－	流域水循環計画を含む	－	地域再生計画を含む	－

案件番号：　0000646292

A 基幹事業

基幹事業（大）	番号	事業種別	地域種別	交付対象	直接間接	事業者	種別１	種別２	要素となる事業名（事業箇所）	事業内容（延長・面積等）	市区町村名／港湾・地区名	事業実施期間（年度） R07	R08	R09	R10	R11	全体事業費（百万円）	費用便益比	個別施設計画策定状況
		一体的に実施することにより期待される効果																	
		備考																	
道路事業	A01-001	道路	一般	和歌山県	直接	和歌山県	国道	改築	（国）370号　矢立～九度山工区	現道拡幅（L=7.2km）	九度山町	■	■	■	■	■	7,200	1.1	―
	A01-002	道路	一般	和歌山県	直接	和歌山県	国道	改築	（国）371号　東～殿原工区	現道拡幅（L=4.7km）	田辺市	■	■	■	■	■	4,600	1.2	―
	A01-003	道路	一般	和歌山県	直接	和歌山県	国道	改築	（国）480号　相ノ浦～花園中南工区	現道拡幅（L=6.1km）	高野町～かつらぎ町	■	■	■	■	■	8,100	-	―
	A01-004	道路	一般	和歌山県	直接	和歌山県	都道府県道	改築	（主）御坊中津線　下田原～上田原	現道拡幅（L=2.4km）	日高川町	■	■	■	■	■	3,700	-	―
	A01-005	道路	一般	和歌山県	直接	和歌山県	都道府県道	改築	（一）平瀬上三栖線　中辺路町西谷～上野	現道拡幅（L=1.8km）	田辺市	■	■	■	■	■	7,200	-	―
	A01-006	道路	一般	和歌山県	直接	和歌山県	都道府県道	改築	（一）奥佐々阪井線　下佐々～野上新	現道拡幅（L=1.7km）	紀美野町～海南市	■	■	■	■	■	800	-	―

案件番号： 0000646292

A 基幹事業

基幹事業（大）	番号	事業種別	地域種別	交付対象	直接間接	事業者	種別１	種別２	要素となる事業名（事業箇所）	事業内容（延長・面積等）	市区町村名／港湾・地区名	事業実施期間（年度） R07	R08	R09	R10	R11	全体事業費（百万円）	費用便益比	個別施設計画策定状況
		一体的に実施することにより期待される効果																	
		備考																	
道路事業	A01-007	道路	一般	和歌山県	直接	和歌山県	都道府県道	改築	（主）かつらぎ桃山線 中鞆渕～桃山町黒川	現道拡幅（L=1.2km）	紀の川市	■	■	■	■	■	1,300	2.0	―
	A01-008	道路	一般	和歌山県	直接	和歌山県	国道	改築	（国）480号　花園中南～花園梁瀬工区	現道拡幅（L=4.2km）	かつらぎ町	■	■	■	■	■	5,000	1.7	―
	A01-009	道路	一般	和歌山県	直接	和歌山県	国道	改築	（国）371号　添野川～佐田工区	現道拡幅（L=2.2km）	古座川町	■	■	■	■	■	2,600	1.6	―
	A01-010	道路	一般	和歌山県	直接	和歌山県	都道府県道	改築	（一）生石公園線　生石～彦ケ瀬	現道拡幅（L=0.8km）	有田川町	■	■	■	■	■	900	-	―
	A01-011	道路	一般	和歌山県	直接	和歌山県	都道府県道	改築	（一）玄子小松原線　藤田町吉田	現道拡幅（L=1.1km）	御坊市	■	■	■	■	■	600	-	―
	A01-012	道路	一般	和歌山県	直接	和歌山県	都道府県道	改築	（一）白浜久木線　庄川～久木	現道拡幅（L=4.7km）	白浜町	■	■	■	■	■	4,900	-	―

A 基幹事業

基幹事業（大）	番号	事業種別	地域種別	交付対象	直接間接	事業者	種別１	種別２	要素となる事業名（事業箇所）	事業内容（延長・面積等）	市区町村名／港湾・地区名	事業実施期間（年度） R07	R08	R09	R10	R11	全体事業費（百万円）	費用便益比	個別施設計画策定状況
		一体的に実施することにより期待される効果																	
		備考																	
道路事業	A01-013	道路	一般	和歌山県	直接	和歌山県	都道府県道	改築	（主）すさみ古座線　佐本深谷～添野川	現道拡幅（L＝5.7km）	すさみ町～古座川町	■	■	■	■	■	900	-	―
	A01-014	道路	一般	和歌山県	直接	和歌山県	都道府県道	改築	（一）川津高野線　下筒香～上筒香	現道拡幅（L=5.5km）	高野町	■	■	■	■	■	4,400	1.2	―
	A01-015	道路	一般	和歌山県	直接	和歌山県	都道府県道	新設	（主）有田川湯浅線　吉川～田	バイパス（L=3.7km）	湯浅町	■	■	■	■	■	4,400	1.2	―
	A01-016	道路	一般	和歌山県	直接	和歌山県	都道府県道	改築	（一）芳養清川線　上芳養	現道拡幅（L=1.1km）	田辺市	■	■	■	■	■	1,300	1.1	―
	A01-017	道路	一般	和歌山県	直接	和歌山県	国道	改築	（国）370号　新城～花坂工区	現道拡幅（L=2.1km）	かつらぎ町～高野町	■	■	■	■	■	3,000	1.7	―
	A01-018	道路	一般	和歌山県	直接	和歌山県	国道	改築	（国）480号　板尾工区	現道拡幅（L=0.8km）	有田川町	■	■	■	■	■	1,600	1.0	―
	A01-019	道路	一般	和歌山県	直接	和歌山県	都道府県道	改築	（主）上富田すさみ線　宇津木～玉伝	現道拡幅（L=2.0km）	白浜町	■	■	■	■	■	900	-	―

A 基幹事業

基幹事業（大）	番号	事業種別	地域種別	交付対象	直接間接	事業者	種別１	種別２	要素となる事業名（事業箇所）	事業内容（延長・面積等）	市区町村名／港湾・地区名	事業実施期間（年度） R07	R08	R09	R10	R11	全体事業費（百万円）	費用便益比	個別施設計画策定状況
		一体的に実施することにより期待される効果																	
		備考																	
道路事業	A01-020	道路	一般	和歌山県	直接	和歌山県	都道府県道	改築	（一）柏御坊線　志賀	現道拡幅（L=2.0km）	日高町	■	■	■	■	■	900	-	―
	A01-021	道路	一般	和歌山県	直接	和歌山県	都道府県道	改築	（一）紀伊停車場田井ノ瀬線　小豆島～出島	バイパス（L=0.5km）	和歌山市	■	■	■	■		2,000	-	―
	A01-022	道路	一般	和歌山県	直接	和歌山県	都道府県道	改築	（一）垣内貴志川線　貴志川町高尾	現道拡幅（L=0.2km）	紀の川市	■	■	■	■	■	500	-	―
	A01-023	道路	一般	和歌山県	直接	和歌山県	国道	修繕	国道橋梁耐震補強事業 高雄大橋ほか33橋	橋梁耐震補強（1次　34橋）	新宮市ほか	■	■	■	■		2,700	-	―
	A01-024	道路	一般	和歌山県	直接	和歌山県	国道	修繕	国道橋梁耐震補強事業 西谷橋ほか28橋	橋梁耐震補強（2次　29橋）	田辺市	■	■	■	■		1,000	-	―
	A01-025	道路	一般	和歌山県	直接	和歌山県	国道	修繕	国道橋梁耐震補強事業 熊野橋ほか2橋	橋梁耐震補強（3次　3橋）	田辺市	■	■	■	■		500	-	―

A 基幹事業

基幹事業（大）	番号	事業種別	地域種別	交付対象	直接間接	事業者	種別１	種別２	要素となる事業名（事業箇所）	事業内容（延長・面積等）	市区町村名／港湾・地区名	事業実施期間（年度） R07	R08	R09	R10	R11	全体事業費（百万円）	費用便益比	個別施設計画策定状況
		一体的に実施することにより期待される効果																	
		備考																	
道路事業	A01-026	道路	一般	和歌山県	直接	和歌山県	都道府県道	修繕	県道橋梁耐震補強事業 梶取橋ほか72橋	橋梁耐震補強（2次73橋）	海南市	■	■	■	■		6,625	-	―
	A01-027	道路	一般	和歌山県	直接	和歌山県	都道府県道	修繕	県道橋梁耐震補強事業 高和橋ほか10橋	橋梁耐震補強（3次11橋）	田辺市	■	■	■	■		1,470	-	―
	A01-028	道路	一般	和歌山県	直接	和歌山県	国道	修繕	（国）168号ほか7路線 法面対策	法面対策（L=25.0km）	新宮市ほか	■	■	■	■	■	7,000	-	―
	A01-029	道路	一般	和歌山県	直接	和歌山県	都道府県道	修繕	（主）かつらぎ桃山線ほか188路線　法面対策	法面対策（L=120.0km）	紀の川市ほか	■	■	■	■	■	32,000		―
	A01-030	道路	一般	和歌山県	直接	和歌山県	都道府県道	修繕	（主）かつらぎ桃山線ほか188路線　道路照明LED化	道路照明LED化（L=1900.0km）	紀の川市ほか	■					1,000	-	―
	A01-031	道路	一般	和歌山県	直接	和歌山県	国道	修繕	（国）168号ほか7路線 トンネル照明LED化	トンネル照明LED化（34トンネル）	新宮市ほか	■					2,000	-	―

A 基幹事業

基幹事業（大）	番号	事業種別	地域種別	交付対象	直接間接	事業者	種別１	種別２	要素となる事業名（事業箇所）	事業内容（延長・面積等）	市区町村名／港湾・地区名	事業実施期間（年度） R07	R08	R09	R10	R11	全体事業費（百万円）	費用便益比	個別施設計画策定状況
		一体的に実施することにより期待される効果																	
		備考																	
道路事業	A01-032	道路	一般	和歌山県	直接	和歌山県	都道府県道	修繕	（主）御坊由良線ほか25路線　トンネル照明LED化	トンネル照明LED化（36トンネル）	由良町ほか	■					2,000	-	―
	A01-033	道路	一般	和歌山県	直接	和歌山県	都道府県道	修繕	県道橋梁耐震補強事業 港橋ほか6橋	橋梁耐震補強（1次 7橋）	和歌山市ほか	■	■	■	■		1,650	-	―
	A01-034	道路	一般	和歌山県	直接	和歌山県	国道	修繕	国道橋梁耐震補強事業 神倉橋ほか52橋	橋梁耐震補強（1次 53橋）	新宮市ほか	■					800	-	―
	A01-035	道路	一般	和歌山県	直接	和歌山県	国道	修繕	国道橋梁耐震補強事業 河鹿橋ほか77橋	橋梁耐震補強（2次 78橋）	九度山町ほか	■					1,000	-	―
	A01-036	道路	一般	和歌山県	直接	和歌山県	都道府県道	修繕	県道橋梁耐震補強事業 永山橋ほか14橋	橋梁耐震補強（1次 15橋）	和歌山市ほか	■					200	-	―
	A01-037	道路	一般	和歌山県	直接	和歌山県	都道府県道	修繕	県道橋梁耐震補強事業 加太跨線橋ほか132橋	橋梁耐震補強（2次 133橋）	和歌山市ほか	■					1,500	-	―

A 基幹事業

基幹事業（大）	番号	事業種別	地域種別	交付対象	直接間接	事業者	種別１	種別２	要素となる事業名（事業箇所）	事業内容（延長・面積等）	市区町村名／港湾・地区名	事業実施期間（年度） R07	R08	R09	R10	R11	全体事業費（百万円）	費用便益比	個別施設計画策定状況
		一体的に実施することにより期待される効果																	
		備考																	
道路事業	A01-038	道路	一般	和歌山県	直接	和歌山県	国道	修繕	国道橋梁耐震補強事業 柱本橋ほか43橋	橋梁耐震補強（44橋）	橋本市ほか	■	■	■	■	■	3,500	-	―
	A01-039	道路	一般	和歌山県	直接	和歌山県	都道府県道	修繕	県道橋梁耐震補強事業 雌滝橋ほか287橋	橋梁耐震補強（288橋）	紀の川市ほか	■	■	■	■	■	30,000	-	―
	A01-040	道路	一般	和歌山県	直接	和歌山県	国道	修繕	（国）168号ほか7路線 冠水対策	冠水対策（L=10.0km）	新宮市ほか	■	■	■	■	■	1,000	-	―
	A01-041	道路	一般	和歌山県	直接	和歌山県	都道府県道	修繕	（主）かつらぎ桃山線ほか188路線　冠水対策	冠水対策（L=10.0km）	紀の川市ほか	■	■	■	■	■	1,000	-	―
	A01-042	道路	一般	和歌山県	直接	和歌山県	都道府県道	修繕	（主）有田湯浅線ほか10路線　越波対策	越波対策（L=10.0km）	有田市ほか	■					1,000	-	―
	A01-043	道路	一般	和歌山県	直接	和歌山県	国道	修繕	（国）168号ほか7路線 道路照明LED化	道路照明LED化（L=700.0km）	新宮市ほか	■					1,000	-	―

A 基幹事業

基幹事業（大）	番号	事業種別	地域種別	交付対象	直接間接	事業者	種別１	種別２	要素となる事業名（事業箇所）	事業内容（延長・面積等）	市区町村名／港湾・地区名	事業実施期間（年度） R07	R08	R09	R10	R11	全体事業費（百万円）	費用便益比	個別施設計画策定状況
		一体的に実施することにより期待される効果																	
		備考																	
道路事業	A01-044	道路	一般	和歌山県	直接	和歌山県	国道	修繕	（国）168号ほか7路線 トンネル設備更新	トンネル設備更新（20トンネル）	新宮市ほか	■					1,000	-	策定済
	A01-045	道路	一般	和歌山県	直接	和歌山県	都道府県道	修繕	（主）田辺龍神線ほか10路線　トンネル設備更新	トンネル設備更新（13トンネル）	田辺市ほか	■					500	-	策定済
	A01-046	道路	一般	和歌山県	直接	和歌山県	国道	修繕	（国）168号ほか7路線 道路流出対策	道路流出対策（L=70.0km）	新宮市ほか	■					1,000	-	―
	A01-047	道路	一般	和歌山県	直接	和歌山県	都道府県道	修繕	県道橋梁耐震補強事業 北谷橋ほか8橋	橋梁耐震補強（3次　9橋）	紀の川市ほか	■					500	-	―
	A01-048	道路	一般	和歌山県	直接	和歌山県	都道府県道	修繕	（主）田辺龍神線ほか5路線　道路流出対策	道路流出対策（L=20.0km）	田辺市ほか	■					300	-	―
	A01-049	道路	一般	和歌山県	直接	和歌山県	国道	修繕	（国）424号　越波対策	越波対策（L=0.2km）	田辺市	■	■				300	-	―
	A01-050	道路	一般	みなべ町	直接	みなべ町	市町村道	改築	（他）東神野川線	現道拡幅（L=0.5km）	みなべ町	■	■	■			250	-	―

A 基幹事業

基幹事業（大）	番号	事業種別	地域種別	交付対象	直接間接	事業者	種別１	種別２	要素となる事業名（事業箇所）	事業内容（延長・面積等）	市区町村名／港湾・地区名	事業実施期間（年度） R07	R08	R09	R10	R11	全体事業費（百万円）	費用便益比	個別施設計画策定状況
		一体的に実施することにより期待される効果																	
		備考																	
道路事業	A01-051	道路	一般	那智勝浦町	直接	那智勝浦町	市町村道	改築	町道朝日18号線改良事業	現道拡幅（L=0.09km）	那智勝浦町	■	■				110	-	―
	A01-052	道路	一般	那智勝浦町	直接	那智勝浦町	市町村道	改築	町道大狗子線改良事業	交差点改良（1箇所）	那智勝浦町	■	■				30	-	―
	A01-053	道路	一般	北山村	直接	北山村	市町村道	改築	（他）竹原線	道路改築(L=0.13km)	北山村	■	■	■	■		100	-	―
	A01-054	道路	一般	日高川町	直接	日高川町	市町村道	改築	（２）打尾浅間峠線	現道拡幅（L=0.2km）	日高川町	■	■	■	■	■	400	-	―
	A01-055	道路	一般	和歌山市	直接	和歌山市	市町村道	修繕	和歌山市橋梁耐震事業	橋梁耐震補強	和歌山市	■	■	■	■	■	1,040	-	―
	A01-056	道路	一般	高野町	直接	高野町	市町村道	修繕	高野町法面修繕事業	法面対策（4箇所）	高野町	■					100	-	―

A 基幹事業

基幹事業（大）	番号	事業種別	地域種別	交付対象	直接間接	事業者	種別１	種別２	要素となる事業名（事業箇所）	事業内容（延長・面積等）	市区町村名／港湾・地区名	事業実施期間（年度） R07	R08	R09	R10	R11	全体事業費（百万円）	費用便益比	個別施設計画策定状況
		一体的に実施することにより期待される効果																	
		備考																	
道路事業	A01-057	道路	一般	有田川町	直接	有田川町	市町村道	修繕	（１）歓喜寺松原修理川線	法面対策（L=2.0km）	有田川町	■					1,000	-	―
	A01-058	道路	一般	日高川町	直接	日高川町	市町村道	修繕	（１）川原河初湯川線	法面対策（L=0.8km）	日高川町	■	■	■	■		550	-	―
	A01-059	道路	一般	田辺市	直接	田辺市	市町村道	修繕	（他）九鬼八木尾線	橋梁耐震補強（2橋）	田辺市	■					240		―
	A01-060	道路	一般	和歌山市	直接	和歌山市	市町村道	修繕	（他）四箇郷67号線	橋梁耐震補強	和歌山市	■					62	-	―
	A01-061	道路	一般	由良町	直接	由良町	市町村道	修繕	（１）①－３号線	法面対策(L=1.0km)	由良町	■	■				40	-	―
	A01-062	道路	一般	日高川町	直接	日高川町	市町村道	修繕	（他）和佐栗屋谷線	現道拡幅（L=0.2km）	日高川町	■	■	■			100	-	―

A 基幹事業

基幹事業（大）	番号	事業種別	地域種別	交付対象	直接間接	事業者	種別１	種別２	要素となる事業名（事業箇所）	事業内容（延長・面積等）	市区町村名／港湾・地区名	事業実施期間（年度） R07	R08	R09	R10	R11	全体事業費（百万円）	費用便益比	個別施設計画策定状況
		一体的に実施することにより期待される効果																	
		備考																	
道路事業	A01-063	道路	一般	新宮市	直接	新宮市	市町村道	修繕	（１）王子ヶ浜線	橋梁耐震補強（1橋）	新宮市	■	■				35	-	―
	A01-064	道路	一般	田辺市	直接	田辺市	市町村道	修繕	（１）明洋団地古町線外１線	橋梁耐震補強（2橋）	田辺市	■	■				56	-	―
											小計						173,458		
											合計						173,458		

交付金の執行状況

（単位：百万円）

	R07				
配分額（a）	0				
計画別流用増△減額（b）	0				
交付額（c=a+b）	0				
前年度からの繰越額（d）	0				
支払済額（e）	0				
翌年度繰越額（f）	0				
うち未契約繰越額(g)	0				
不用額（h = c+d-e-f）	0				
未契約繰越率+不用率（i = (g+h)/(c+d))%	0				
未契約繰越率+不用率が10%を超えている場合その理由					

事業箇所位置図（海草振興局建設部管内）

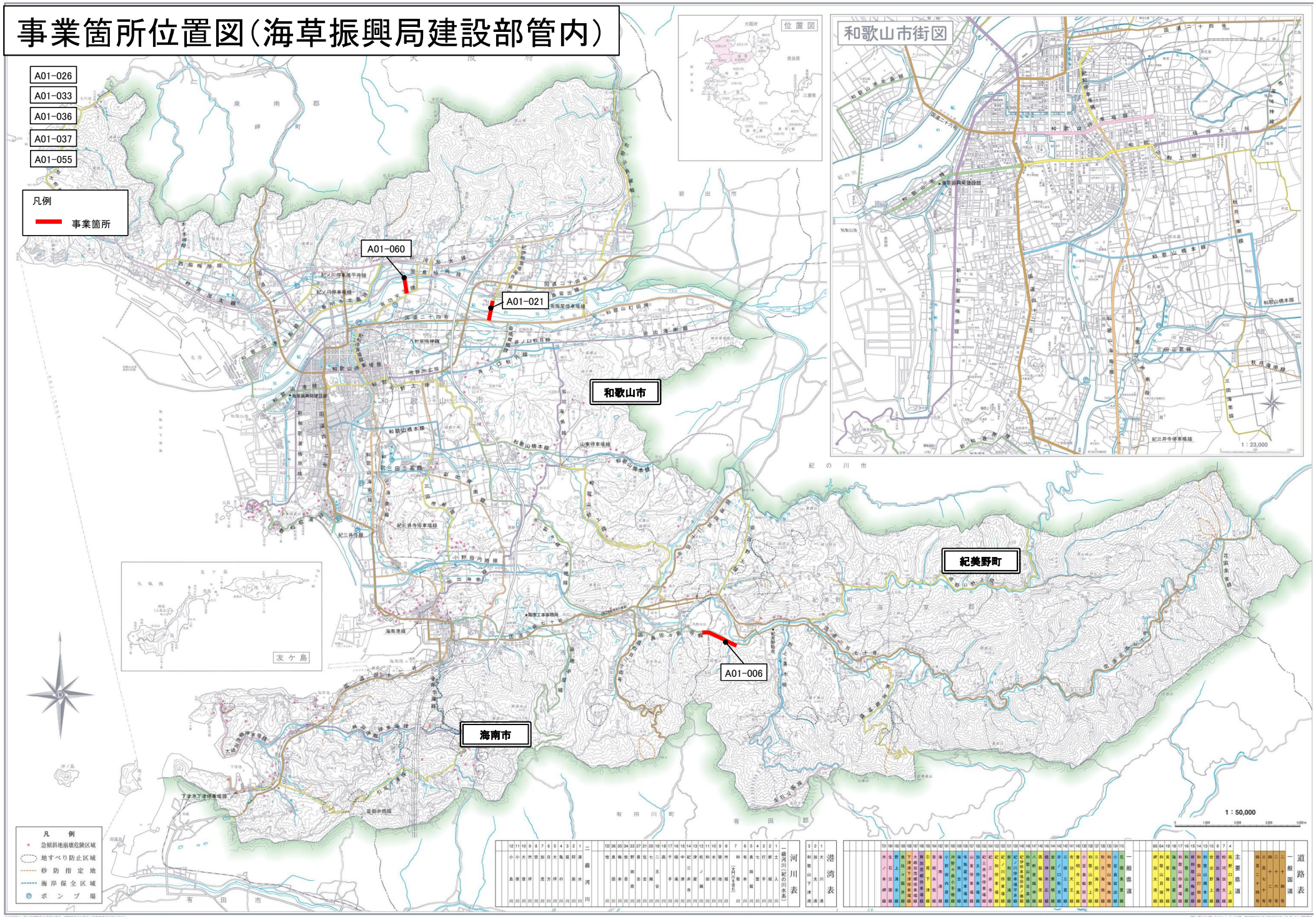

平成26年（2014）7月 西岡総合印刷株式会社 調製

事業箇所位置図（那賀振興局建設部管内）

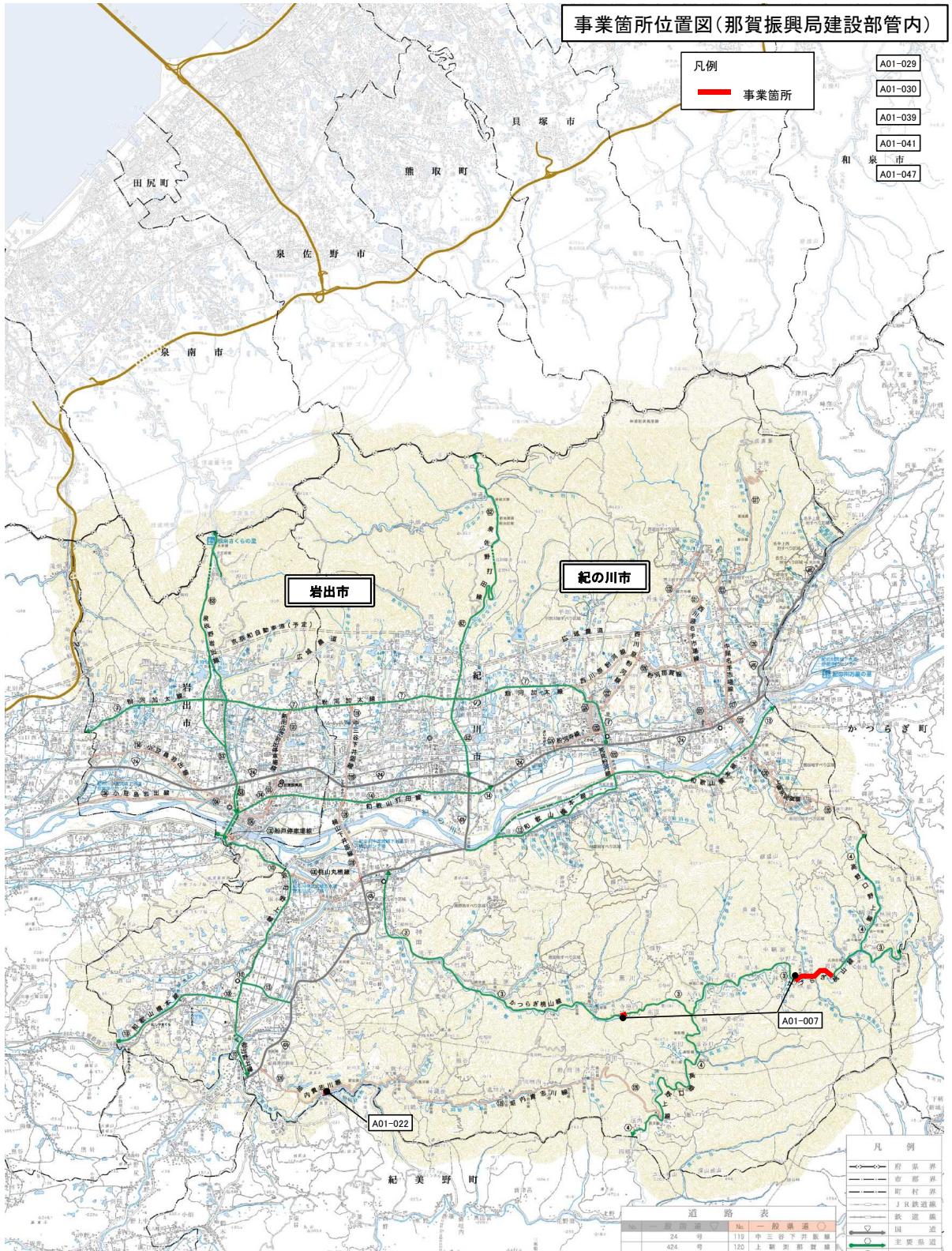

事業箇所位置図（伊都振興局建設部管内）

A01-035

A01-038

凡例

事業箇所

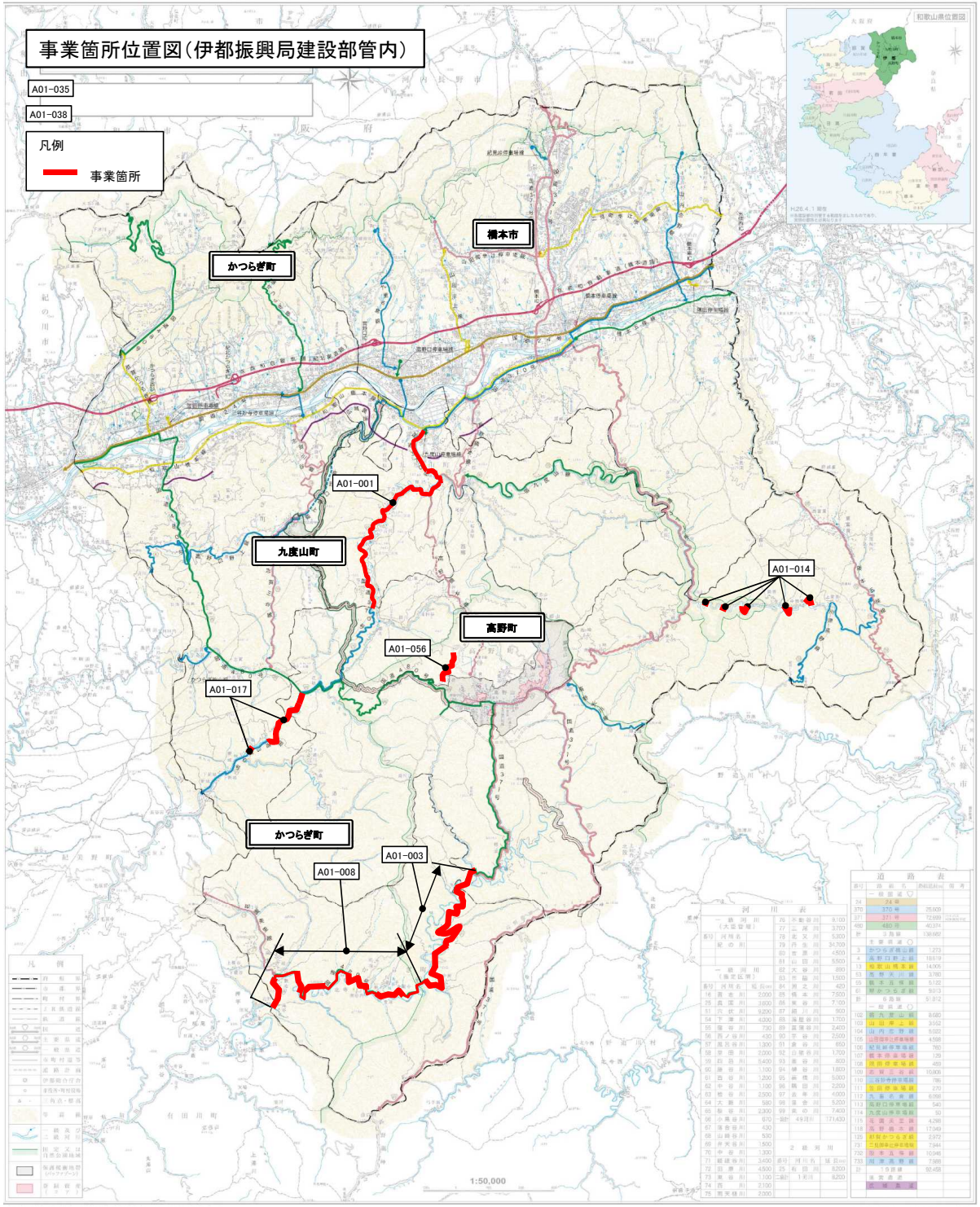

事業箇所位置図（有田振興局建設部管内）

A01-024

A01-042

凡例

事業箇所

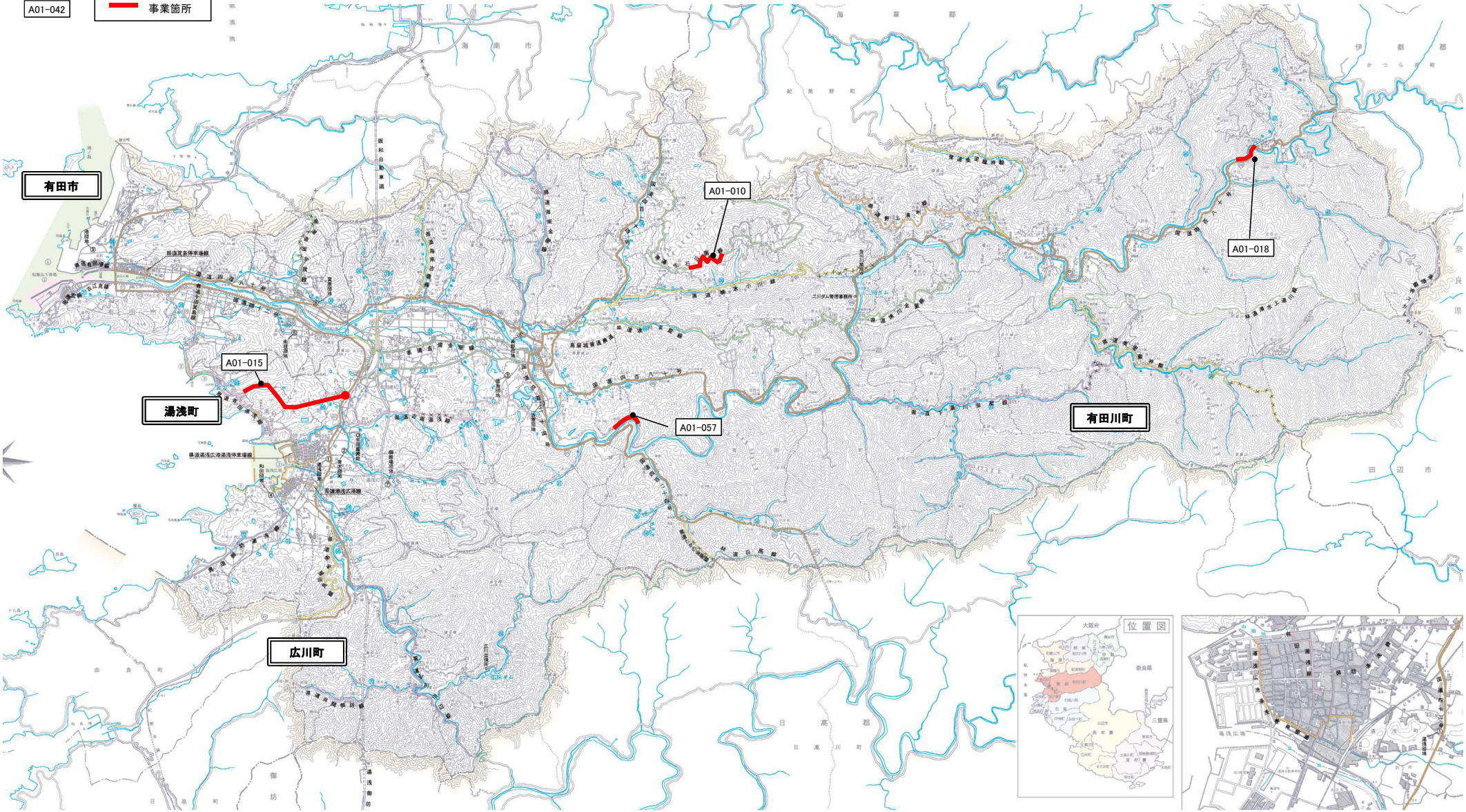

事業箇所位置図（日高振興局建設部管内）

A01-032

凡例

事業箇所

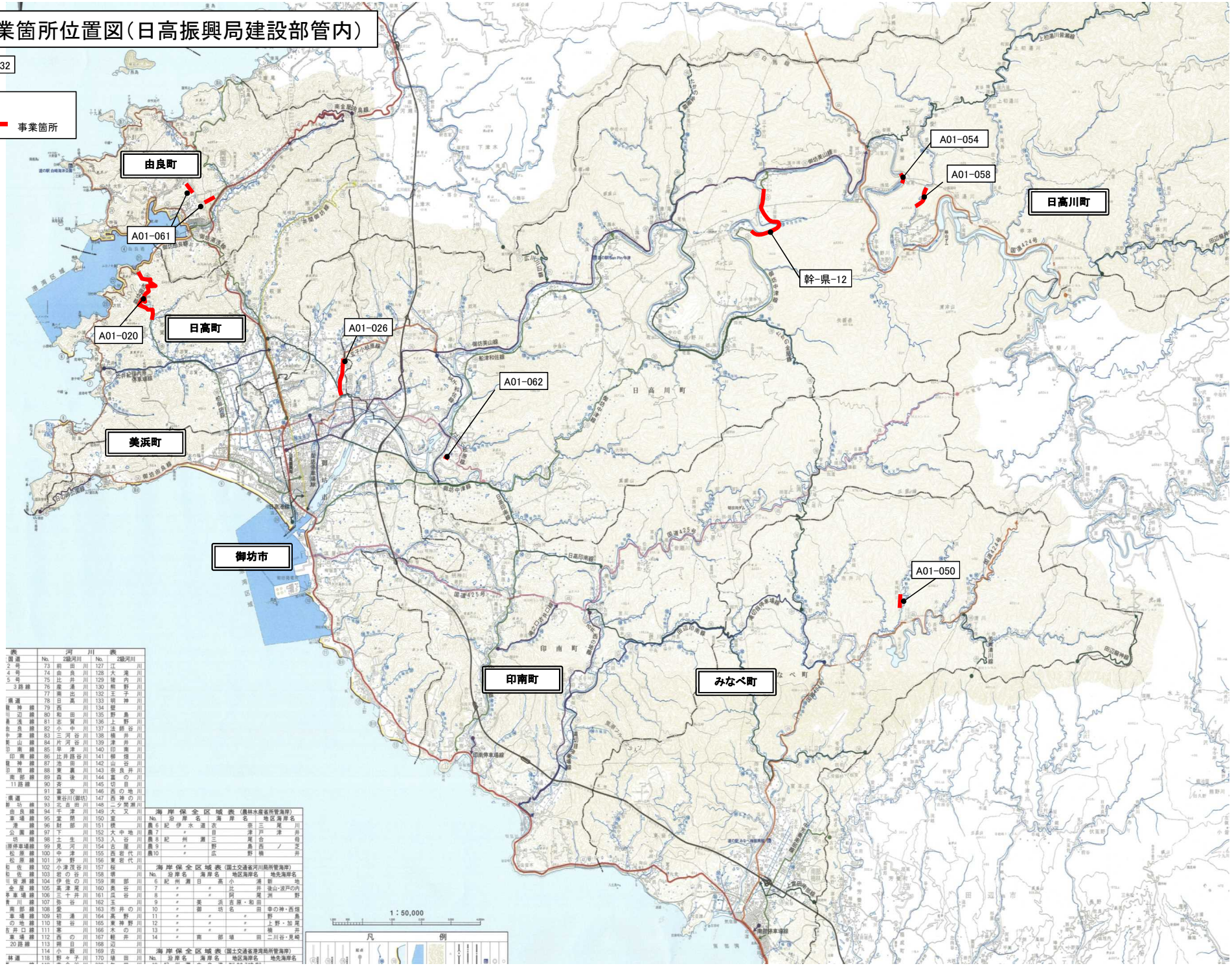

表	河川表				
国道	No.	2級河川	No.	2級河川	
2 号	73	前田川	127	江川	
4 号	74	由良川	128	大滝川	
5 号	75	比井川	129	猪内川	
3路線	76	産湯川	130	熊野川	
県道	77	南出川	132	王子川	
	78	日高川	133	明神川	
龍神線	79	西川	134	聖川	
川辺線	80	和田川	135	野島川	
美浜線	81	志賀川	136	上野川	
由良線	82	小中川	137	法師谷川	
中津線	83	三河谷川	138	横井川	
美山線	84	片河谷川	139	津井川	
印南線	85	早津川	140	印南川	
印南線	86	比井路谷川	141	柳畑川	
龍神線	87	池田川	142	山谷川	
印南線	88	東裏川	143	奈良井川	
南部線	89	森後川	144	富の川	
11路線	90	芥川	145	切目川	
	91	富安川	146	西の地川	
県道	92	東谷川(御坊)	147	西神の川	
御坊線	93	北吉田川	148	二ツ岡瀬川	
由良線	94	千津川	149	大又川	
車場線	95	堂閉川	150	室川	
港線	96	財部川	151	横川	
公園線	97	下川	152	大中地川	
坊線	98	土生川	153	入谷川	
原停車場線	99	見河川	154	古屋川	
松原線	100	中津川	155	西岩代川	
松原線	101	冷野川	156	東岩代川	
和佐線	102	小津茂谷川	157	板川	
和佐線	103	岩の谷川	158	堺川	
川皆瀬線	104	伊佐の川	159	南部川	
金屋線	105	高津尾川	160	奥谷川	
停車場線	106	三十井川	161	広谷川	
青川線	107	弥谷川	162	玉川	
南部線	108	愛川	163	市井の川	
車場線	109	初湯川	164	高野川	
の地線	110	猪谷川	165	東神野川	
古井口線	111	寒川	166	木の川	
車場線	112	西の川	167	軽井川	
20路線	113	興日川	168	辺川	
	114	小鹿川	169	古川	
林道	118	野々子川	170	堆田川	

海岸保全区域表（農林水産省所管海岸）

No.	沿岸名	海岸名	地区海岸名
農6	紀伊水道	衣奈	三尾川
農7	〃	目津	戸津井
農8	紀州灘	三尾	合母
農9	〃	野島	西ノ芝
農10	〃	広野	楠井

海岸保全区域表（国土交通省河川局所管海岸）

No.	沿岸名	海岸名	地区海岸名	地先海岸名
6	紀州灘	日高	小浦	新地
7	〃	〃	比井	後山・波戸の内
8	〃	〃	阿尾	洲野
9	〃	美浜	吉原・和田	
10	〃	御坊	名田	幸の神・西畑
11	〃	〃	〃	野島
12	〃	〃	〃	上野・加尾
13	〃	〃	〃	楠井
14	〃	南部	堆田	二川谷・見崎

海岸保全区域表（国土交通省港湾局所管海岸）

No.	沿岸名	海岸名	地区海岸名	地先海岸名

事業箇所位置図（西牟婁振興局建設部管内）

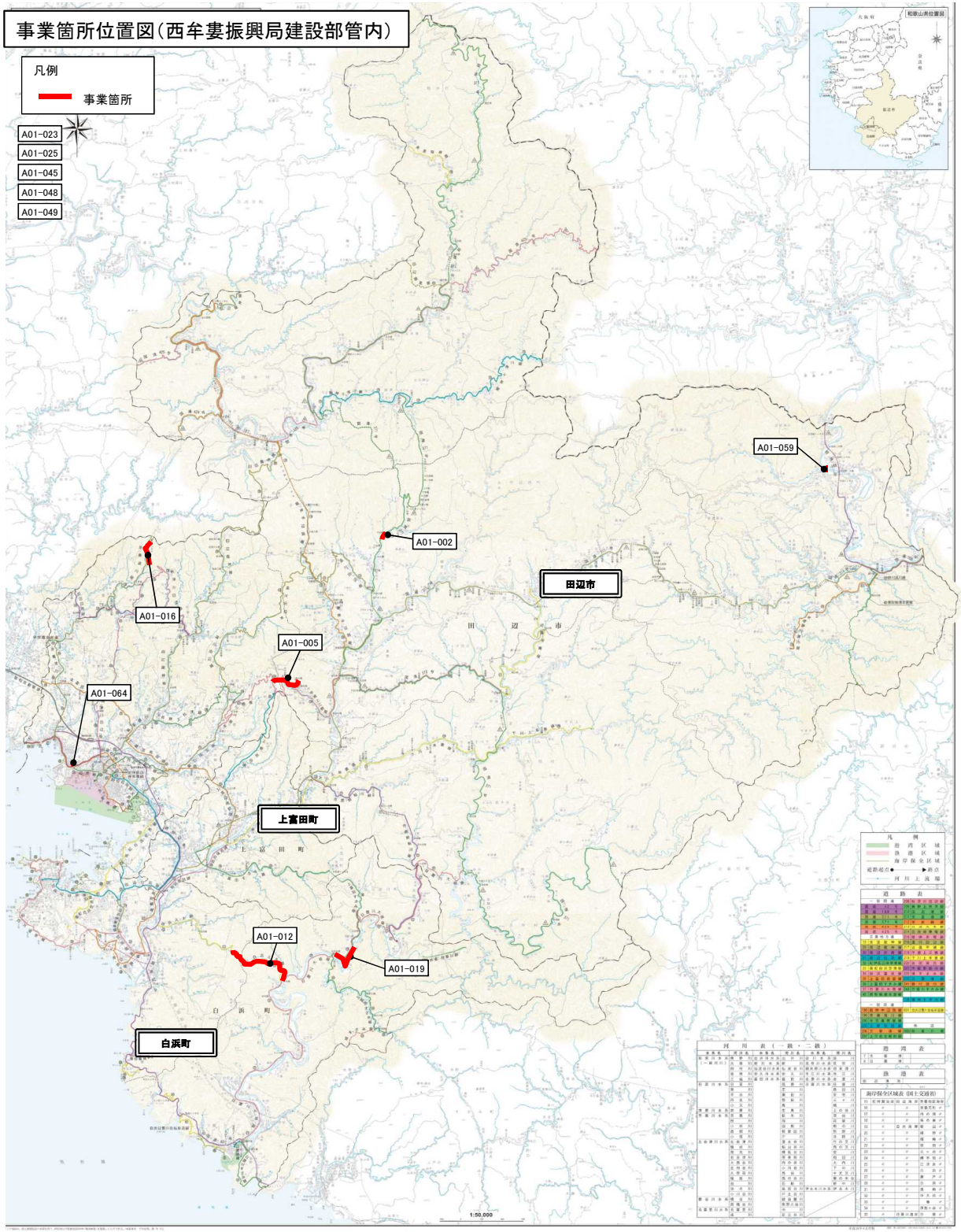

事業箇所位置図（東牟婁振興局串本建設部管内）

凡例

事業箇所

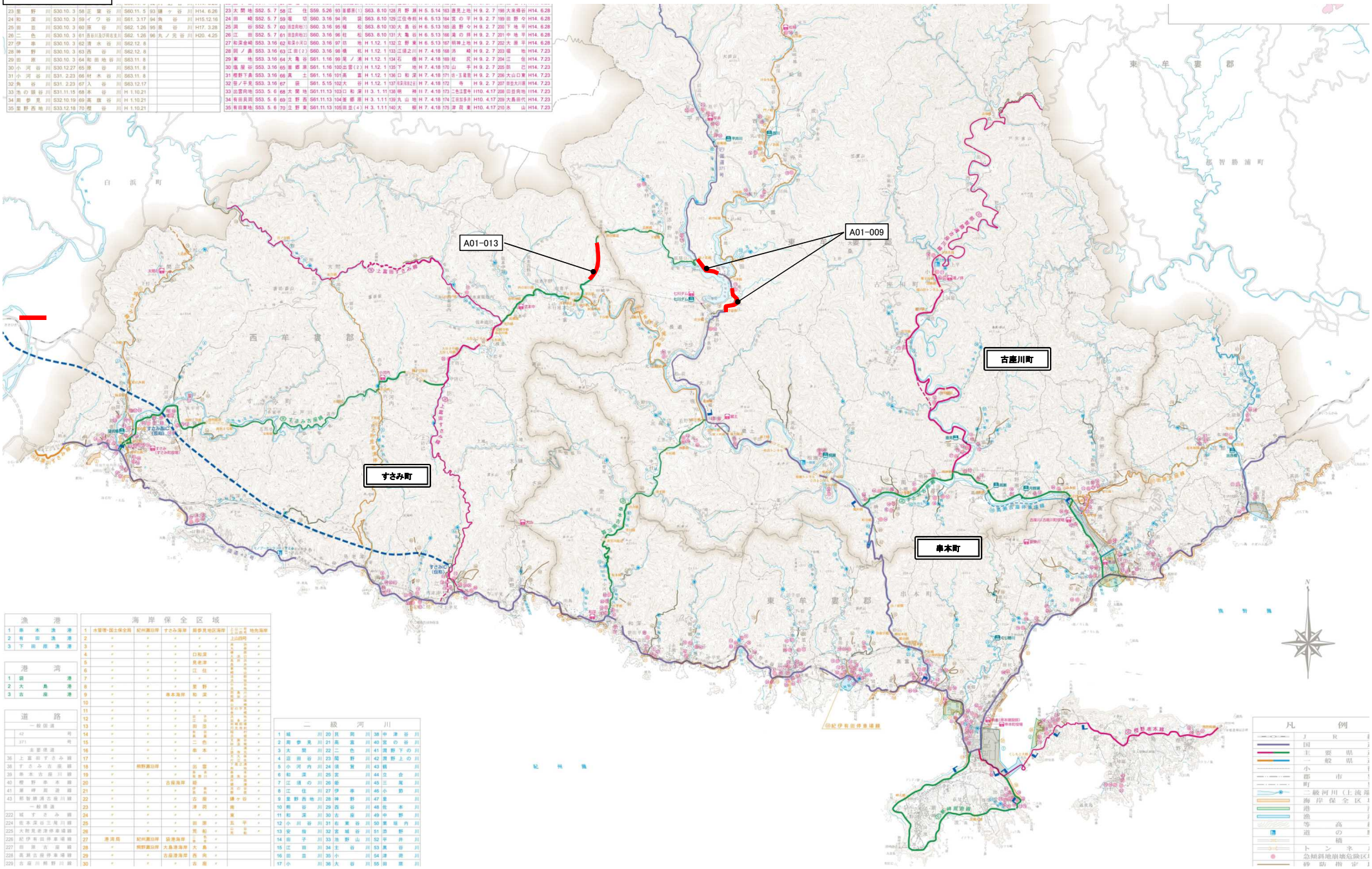
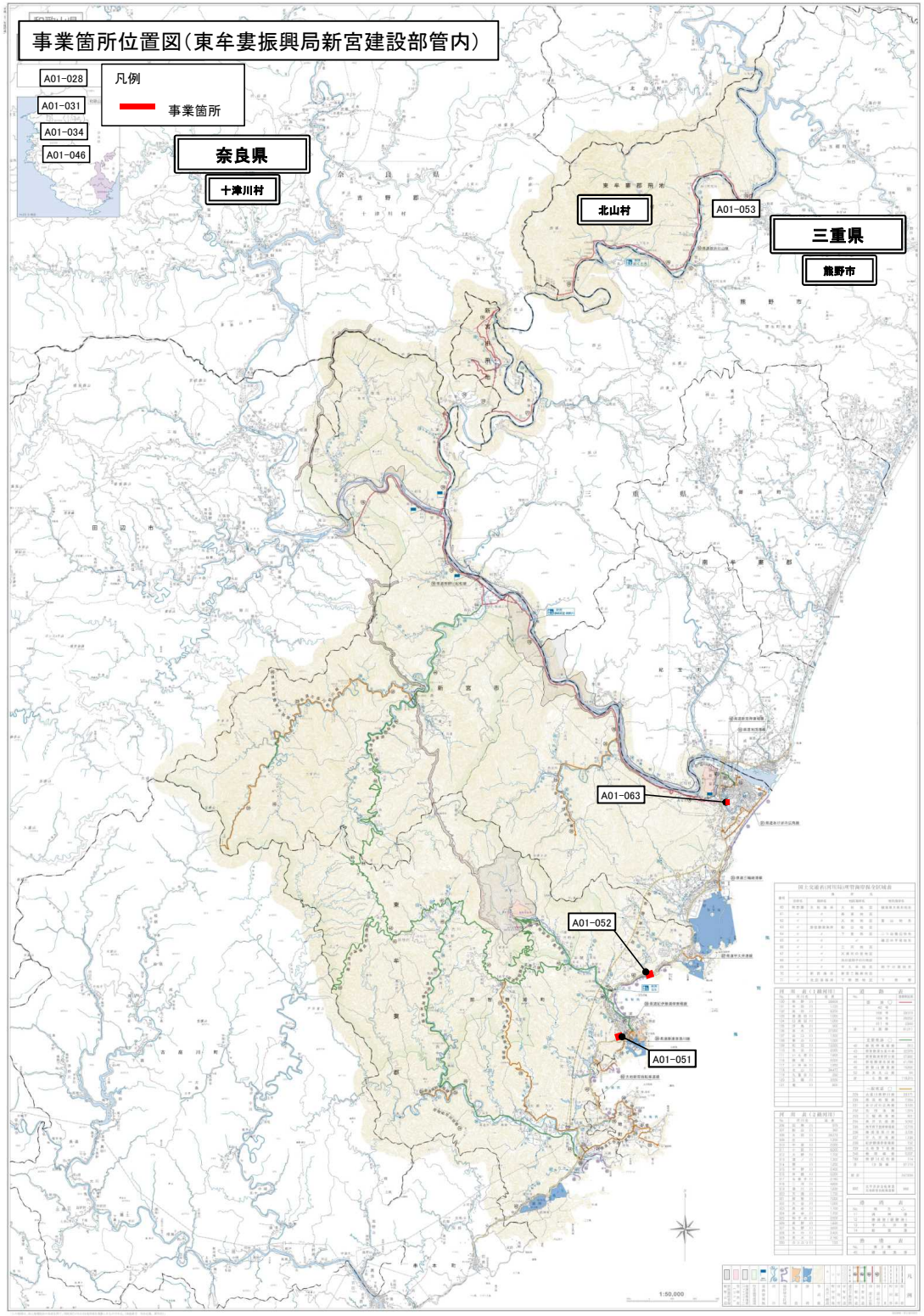
事業箇所位置図（東牟婁振興局新宮建設部管内）