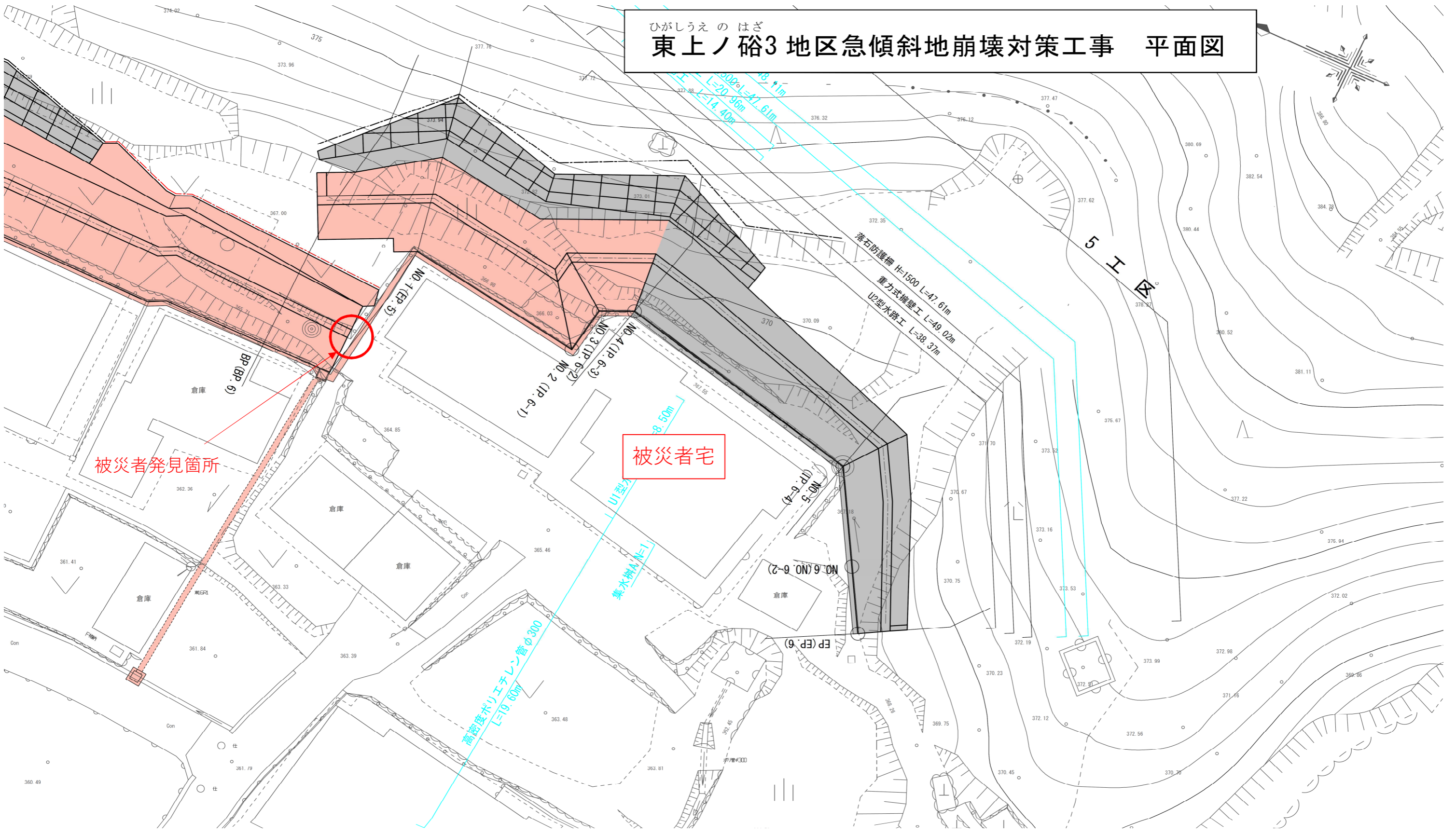


ひがしうえのはぎ  
東上ノ砦3地区急傾斜地崩壊対策工事 平面図



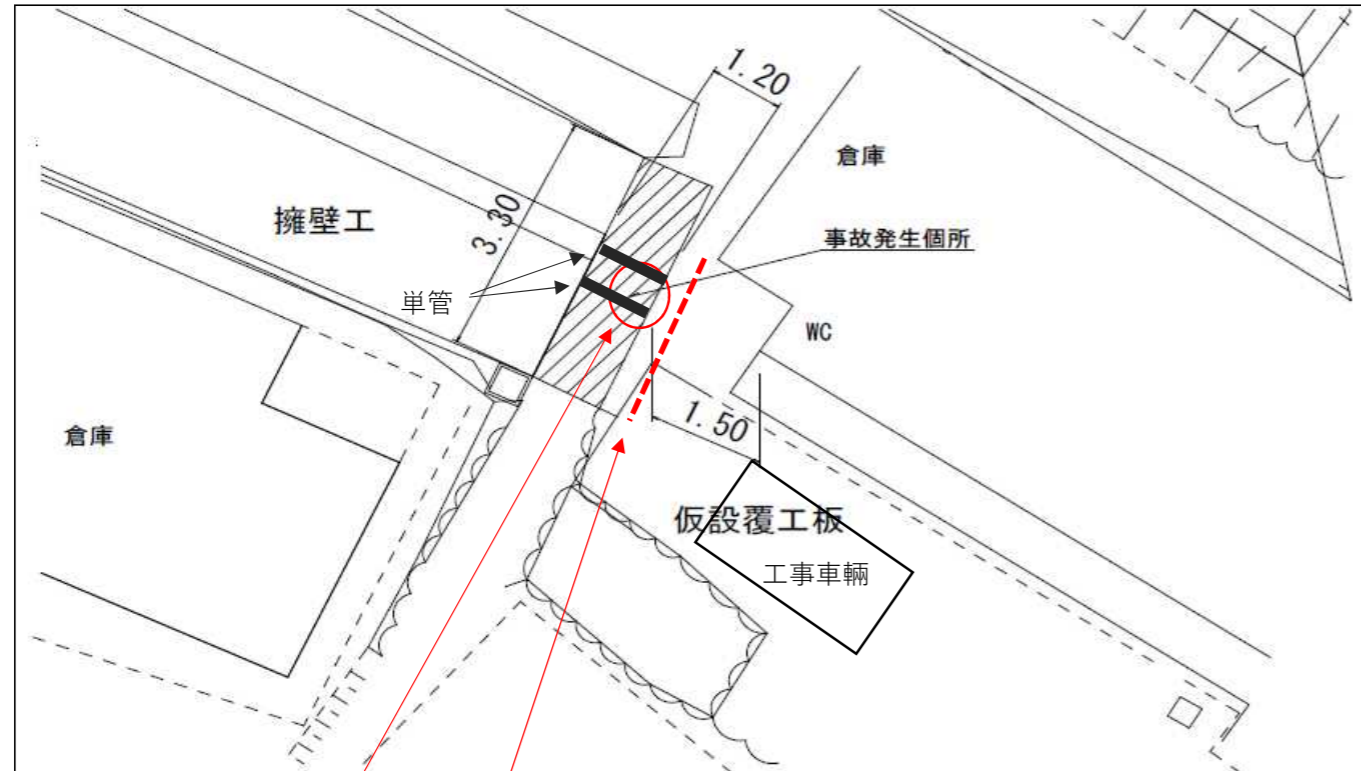
被災者発見箇所

被災者宅

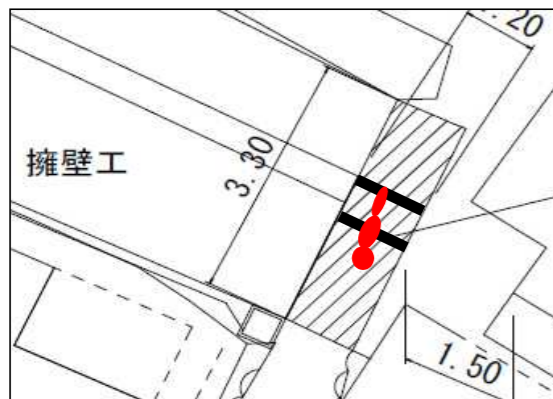
5 H



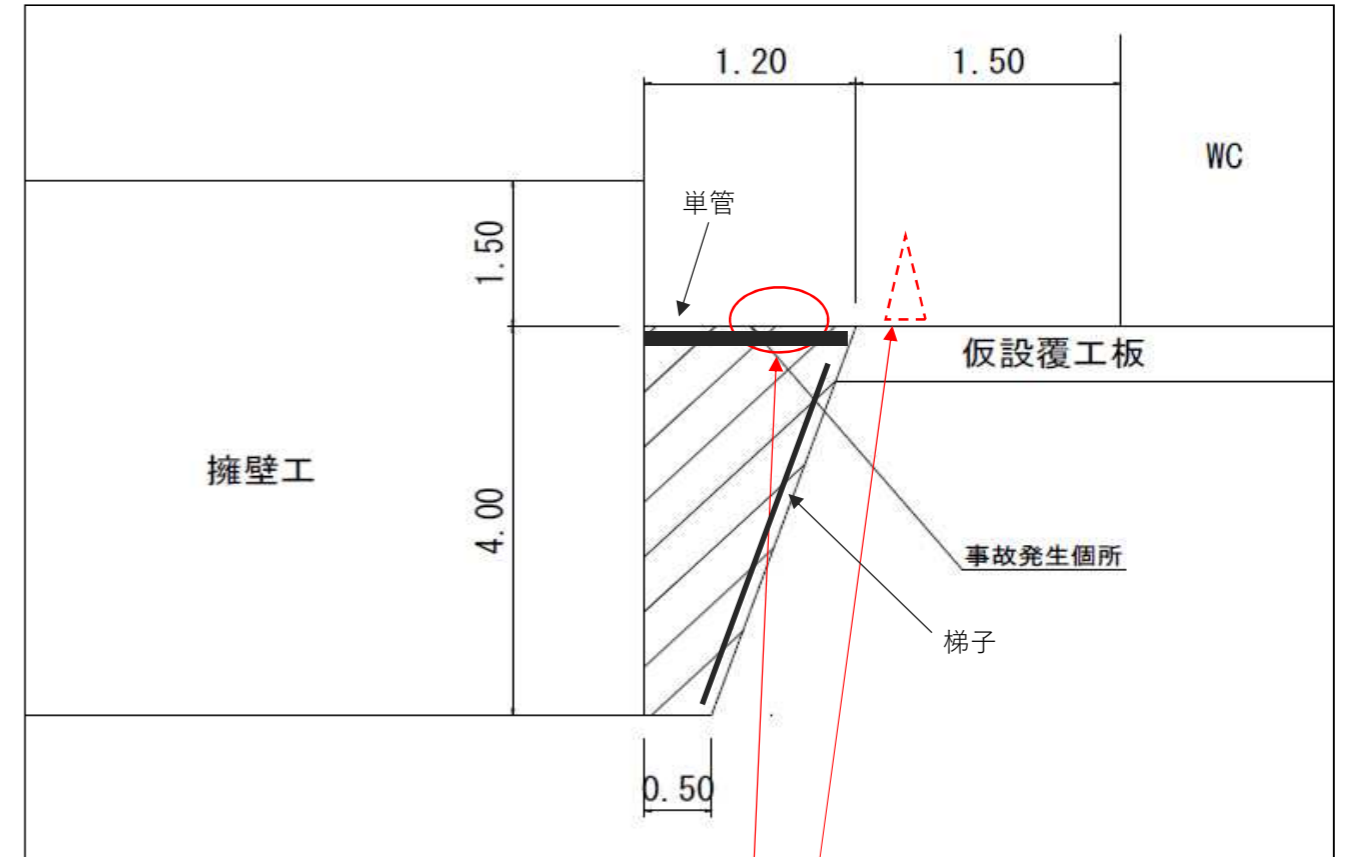
○平面図(拡大)



最終作業日(11月17日)後の開口部安全対策ができていなかった

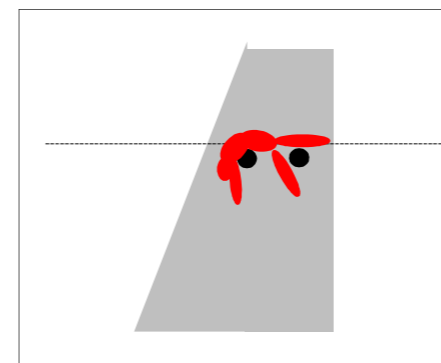


○断面図



転落場所

最終作業日(11月17日)後の開口部安全対策(単管バリケード)ができていなかった



単管部分で自重により圧迫され窒息に陥ったと推測

○現場状況写真



被災者発見場所



単管に腹部が乗ったうつぶせの状態で見