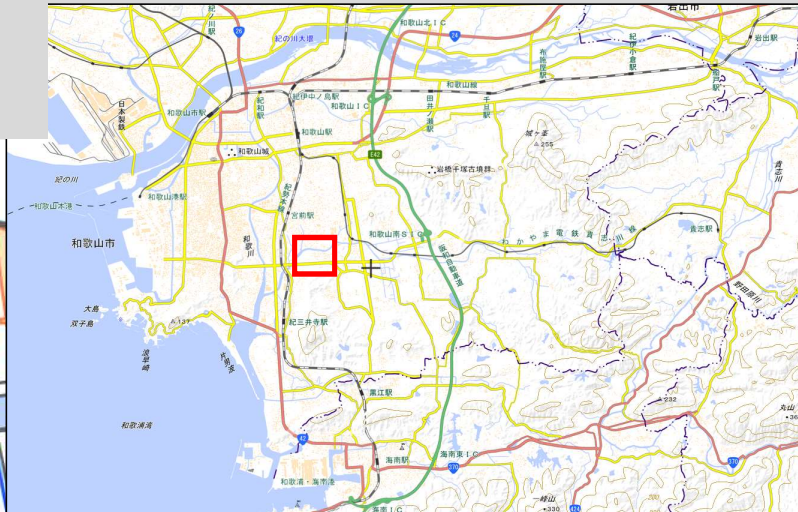
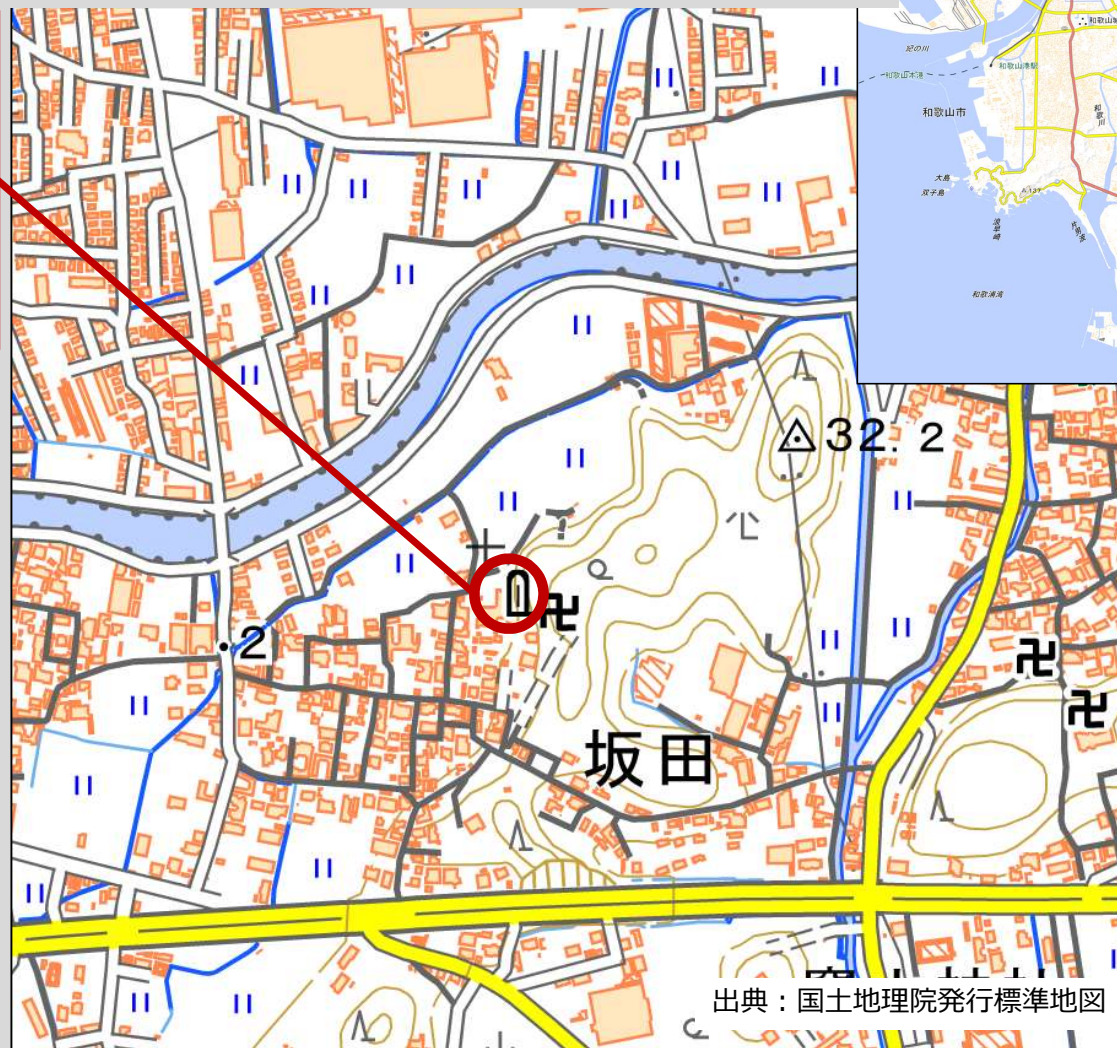


# 和歌山市坂田地区(紀の川流域)災害伝承碑位置図①



洪水記念碑

了法寺周辺 和歌山市坂田



出典：国土地理院発行標準地図



明治



昭和

# 紀の川市桃山地区(貴志川流域)災害伝承碑位置図②



災害復興記念碑

大歳神社周辺 紀の川市桃山町調月



- 明治
- 昭和

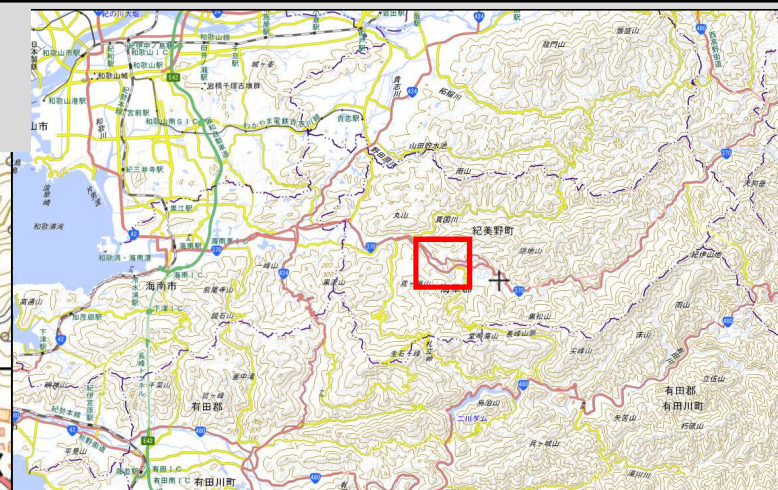
出典：国土地理院発行標準地図

# 紀美野町野中地区(貴志川流域)災害伝承碑位置図③



昭和二十八年七月十八日水害浸水最高地点

十三神社周辺 紀美野町野中



- 明治
- 昭和