

事前通行規制区間 説明票


管理番号	箇所名称		気象等観測所	種別	
和歌山県-01-001	国道168号 新宮市相賀～新宮市熊野川町田長		日足観測所	国道	
住所			規制条件(通行止)		
都道府県名	市町村	字丁目			
和歌山県	(起点) 新宮市 (終点) 新宮市	相賀 熊野川町田長	連続雨量: 320mm		
管理者		警察署		消防署	
名称	東牟婁振興局新宮建設部	名称	新宮警察署	名称	新宮市消防本部
TEL	0735-21-9654	TEL	0735-21-0110	TEL	0735-21-0119

備考


位置図



【起点側】



【終点側】



事前通行規制区間 説明票


管理番号	箇所名称		気象等観測所	種別	
和歌山県-01-002	国道168号 新宮市熊野川町宮井～新宮市・田辺市境界		相須観測所	国道	
住所			規制条件(通行止)		
都道府県名	市町村	字丁目			
和歌山県	(起点) 新宮市 (終点) 新宮市	熊野川町宮井 熊野川町・田辺市境界	連続雨量: 240mm		
管理者		警察署		消防署	
名称	東牟婁振興局新宮建設部	名称	新宮警察署	名称	新宮市消防本部
TEL	0735-21-9654	TEL	0735-21-0110	TEL	0735-21-0119

備考


位置図



【起点側】



【終点側】



事前通行規制区間 説明票

管理番号	箇所名称		気象等観測所	種別	
和歌山県-01-003	国道168号 田辺市本宮町本宮～田辺市本宮町大居		本宮観測所	国道	
住所			規制条件(通行止)		
都道府県名	市町村	字丁目			
和歌山県	(起点) 田辺市 (終点) 田辺市	本宮町本宮 本宮町大居	連続雨量: 550mm		
管理者		警察署		消防署	
名称	西牟婁振興局	名称	新宮警察署	名称	田辺市消防本部
TEL	0739-22-1200	TEL	0735-21-0110	TEL	0739-22-0119

備考

位置図



【起点側】



【終点側】



事前通行規制区間 説明票

管理番号	箇所名称		気象等観測所	種別	
和歌山県-01-004	国道169号 東牟婁郡北山村下尾井～東牟婁郡北山村小松		北山観測所	国道	
住所			規制条件(通行止)		
都道府県名	市町村	字丁目			
和歌山県	(起点) 北山村 (終点) 北山村	下尾井 小松	連続雨量: 180mm		
管理者		警察署		消防署	
名称	東牟婁振興局新宮建設部	名称	新宮警察署	名称	北山村消防団
TEL	0735-21-9654	TEL	0735-21-0110	TEL	0735-49-2331

備考

位置図



【起点側】	【終点側】
--------------	--------------



事前通行規制区間 説明票


管理番号	箇所名称		気象等観測所	種別	
和歌山県-01-005	国道311号 田辺市中辺路町福定～田辺市中辺路町大川		福定観測所	国道	
住所			規制条件(通行止)		
都道府県名	市町村	字丁目			
和歌山県	(起点) 田辺市 (終点) 田辺市	中辺路町福定 中辺路町大川	連続雨量: 600mm		
管理者		警察署		消防署	
名称	西牟婁振興局	名称	田辺警察署	名称	田辺市消防本部
TEL	0739-22-1200	TEL	0739-23-0110	TEL	0739-22-0119

備考

位置図



【起点側】 【終点側】



事前通行規制区間 説明票

管理番号	箇所名称		気象等観測所	種別	
和歌山県-01-008	国道371号 有田郡有田川町上湯川～田辺市龍神村龍神		護摩壇山観測所(気)	国道	
住所			規制条件(通行止)		
都道府県名	市町村	字丁目			
和歌山県	(起点) 有田川町 (終点) 田辺市	上湯川 龍神村龍神	連続雨量340mm		
管理者		警察署		消防署	
名称	西牟婁振興局	名称	田辺警察署	名称	田辺市消防本部
TEL	0739-22-1200	TEL	0739-23-0110	TEL	0739-22-0119

備考

位置図



【起点側】

【終点側】

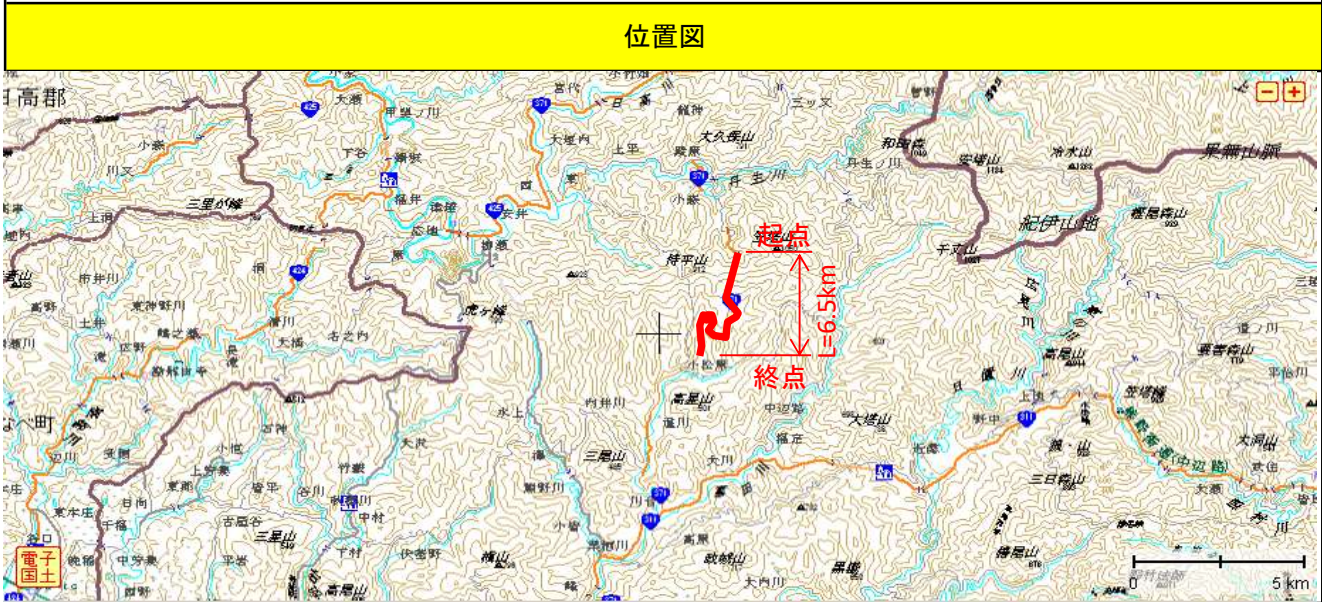


事前通行規制区間 説明票

管理番号	箇所名称		気象等観測所	種別	
和歌山県-01-009	国道371号 田辺市龍神村殿原～田辺市中辺路町小松原		栗栖川観測所	国道	
住所			規制条件(通行止)		
都道府県名	市町村	字丁目			
和歌山県	(起点) 田辺市 (終点) 田辺市	龍神村殿原 中辺路町小松原	連続雨量490mm		
管理者		警察署		消防署	
名称	西牟婁振興局	名称	田辺警察署	名称	田辺市消防本部
TEL	0739-22-1200	TEL	0739-23-0110	TEL	0739-22-0119

備考

位置図



【起点側】 【終点側】



事前通行規制区間 説明票

管理番号	箇所名称		気象等観測所	種別	
和歌山県-01-010	国道371号 田辺市下川下～田辺市合川		向山観測所	国道	
住所			規制条件(通行止)		
都道府県名	市町村	字丁目			
和歌山県	(起点) 田辺市 (終点) 田辺市	下川下 合川	連続雨量490mm		
管理者		警察署		消防署	
名称	西牟婁振興局	名称	田辺警察署	名称	田辺市消防本部
TEL	0739-22-1200	TEL	0739-23-0110	TEL	0739-22-0119

備考

位置図



【起点側】

【終点側】



事前通行規制区間 説明票					
管理番号	箇所名称			気象等観測所	種別
和歌山県-01-011	国道371号 東牟婁郡古座川町平井～東牟婁郡古座川町平井			平井観測所(夕ム)	国道
住所				規制条件(通行止)	
都道府県名	市町村	字丁目		連続雨量:540mm	
和歌山県	(起点) 古座川町 (終点) 古座川町	平井 平井			
管理者		警察署		消防署	
名称	東牟婁振興局申本建設部	名称	新宮警察署	名称	串本町消防本部
TEL	0735-62-0755	TEL	0735-21-0110	TEL	0735-62-0119
備考					

位置図



【起点側】

【終点側】



事前通行規制区間 説明票

管理番号	箇所名称		気象等観測所	種別	
和歌山県-01-012	国道480号 有田郡有田川町三田～有田郡有田川町楠本		二川ダム観測所(ダム)	国道	
住所			規制条件(通行止)		
都道府県名	市町村	字丁目			
和歌山県	(起点) 有田川町 (終点) 有田川町	三田 楠本	連続雨量: 230mm		
管理者		警察署		消防署	
名称	有田振興局	名称	有田湯浅警察署	名称	有田川町消防本部
TEL	0737-64-1284	TEL	0737-64-0110	TEL	0737-52-5950

備考

位置図



【起点側】	【終点側】
--------------	--------------



事前通行規制区間 説明票

管理番号	箇所名称		気象等観測所	種別	
和歌山県-01-013	国道480号 有田郡有田川町井谷～有田郡有田川町久野原		板尾観測所(ダム)	国道	
住所			規制条件(通行止)		
都道府県名	市町村	字丁目			
和歌山県	(起点) 有田川町 (終点) 有田川町	井谷 久野原	連続雨量: 290mm		
管理者		警察署		消防署	
名称	有田振興局	名称	有田湯浅警察署	名称	有田川町消防本部
TEL	0737-64-1284	TEL	0737-64-0110	TEL	0737-52-5950

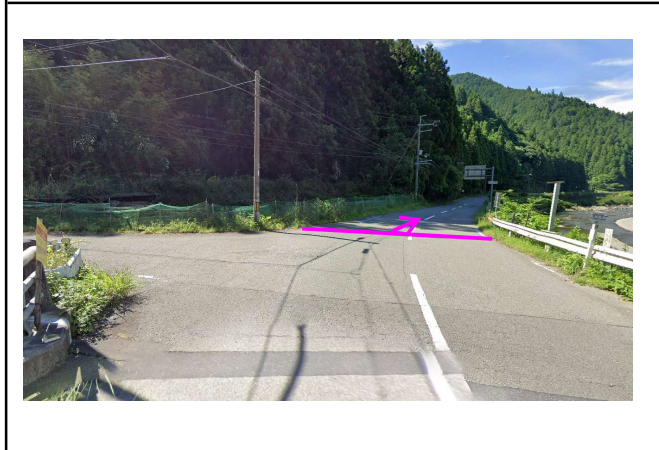
備考

位置図



【起点側】

【終点側】



事前通行規制区間 説明票


管理番号	箇所名称		気象等観測所	種別	
和歌山県-01-014	かつらぎ桃山線 紀の川市桃山町善田～紀の川市桃山町善田		中鞆渕観測所	県道	
住所			規制条件(通行止)		
都道府県名	市町村	字丁目			
和歌山県	(起点) 紀の川市 (終点) 紀の川市	桃山町善田 桃山町善田	連続雨量: 250mm		
管理者		警察署		消防署	
名称	那賀振興局	名称	岩出警察署	名称	那賀消防組合
TEL	0736-61-0044	TEL	0736-63-0110	TEL	0736-61-0119

備考


位置図



【起点側 ①】



【終点側 ②】



事前通行規制区間 説明票

管理番号	箇所名称	気象等観測所	種別		
和歌山県-01-015	海南金屋線 海南市別所～海南市・有田郡の市郡界	東畑観測所	県道		
住所		規制条件(通行止)			
都道府県名	市町村	字丁目			
和歌山県	(起点) 海南市 (終点) 海南市・有田郡の市郡界	別所	連続雨量: 120mm		
管理者		警察署		消防署	
名称	海南工事事務所	名称	海南警察署	名称	海南市消防本部
TEL	073-483-4824	TEL	073-482-0110	TEL	073-482-0119

備考

位置図



【起点側】

【終点側】



事前通行規制区間 説明票


管理番号	箇所名称		気象等観測所	種別	
和歌山県-01-016	御坊由良線 日高郡由良町大引～日高郡由良町小引		衣奈観測所	県道	
住所			規制条件(通行止)		
都道府県名	市町村	字丁目			
和歌山県	(起点) 由良町 (終点) 由良町	大引 小引	台風時高潮の予測される場合 連続雨量: 230mm		
管理者		警察署		消防署	
名称	日高振興局	名称	御坊警察署	名称	日高広域消防事務組合
TEL	0738-24-2931	TEL	0738-23-0110	TEL	0738-63-1119

備考

位置図



【起点側】	【終点側】
--------------	--------------



事前通行規制区間 説明票

管理番号	箇所名称		気象等観測所	種別	
和歌山県-01-017	御坊美山線 日高郡日高川町高津尾～日高郡日高川町姉子		中津観測所	県道	
住所			規制条件(通行止)		
都道府県名	市町村	字丁目			
和歌山県	(起点) 日高川町 (終点) 日高川町	高津尾 姉子	連続雨量: 200mm		
管理者		警察署		消防署	
名称	日高振興局	名称	御坊警察署	名称	日高広域消防事務組合 消防署中津出張所
TEL	0738-24-2931	TEL	0738-23-0110	TEL	0738-54-1119

備考

位置図



【起点側】	【終点側】
-------	-------

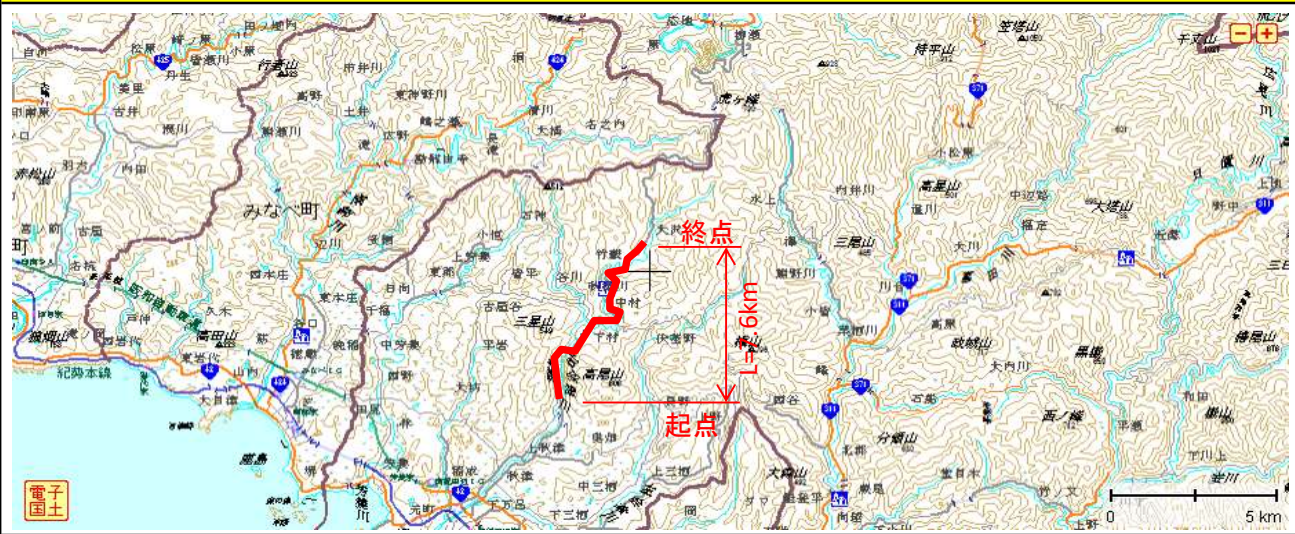


事前通行規制区間 説明票

管理番号	箇所名称		気象等観測所	種別	
和歌山県-01-018	田辺龍神線 田辺市上秋津～田辺市秋津川		串崎観測所	県道	
住所			規制条件(通行止)		
都道府県名	市町村	字丁目			
和歌山県	(起点) 田辺市 (終点) 田辺市	上秋津 秋津川	連続雨量190mm		
管理者		警察署		消防署	
名称	西牟婁振興局	名称	田辺警察署	名称	田辺市消防本部
TEL	0739-22-1200	TEL	0739-23-0110	TEL	0739-22-0119

備考

位置図



【起点側】

【終点側】



事前通行規制区間 説明票

管理番号	箇所名称		気象等観測所	種別	
和歌山県-01-019	日置川大塔線 西牟婁郡白浜町久木～西牟婁郡白浜町宇津木		安居観測所	県道	
住所			規制条件(通行止)		
都道府県名	市町村	字丁目			
和歌山県	(起点) 白浜町 (終点) 白浜町	久木 宇津木	連続雨量: 360mm		
管理者		警察署		消防署	
名称	西牟婁振興局	名称	白浜警察署	名称	白浜町消防本部
TEL	0739-22-1200	TEL	0739-43-0110	TEL	0739-43-0119



備考

位置図



【起点側】

【終点側】



事前通行規制区間 説明票					
管理番号	箇所名称			気象等観測所	種別
和歌山県-01-020	那智勝浦古座川線 東牟婁郡那智勝浦町南平野～東牟婁郡那智勝浦町小阪			色川観測所(気)	県道
住所				規制条件(通行止)	
都道府県名	市町村	字丁目		連続雨量:560mm	
和歌山県	(起点) 那智勝浦町 (終点) 那智勝浦町	南平野 小阪			
管理者		警察署		消防署	
名称	東牟婁振興局新宮建設部	名称	新宮警察署	名称	那智勝浦消防本部
TEL	0735-21-9654	TEL	0735-21-0110	TEL	0735-52-0119

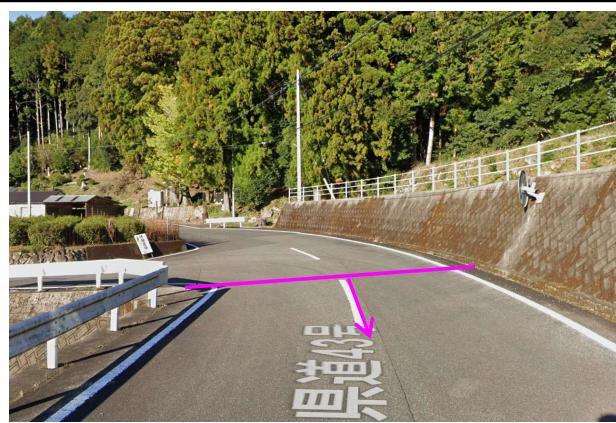
備考

位置図



【起点側】

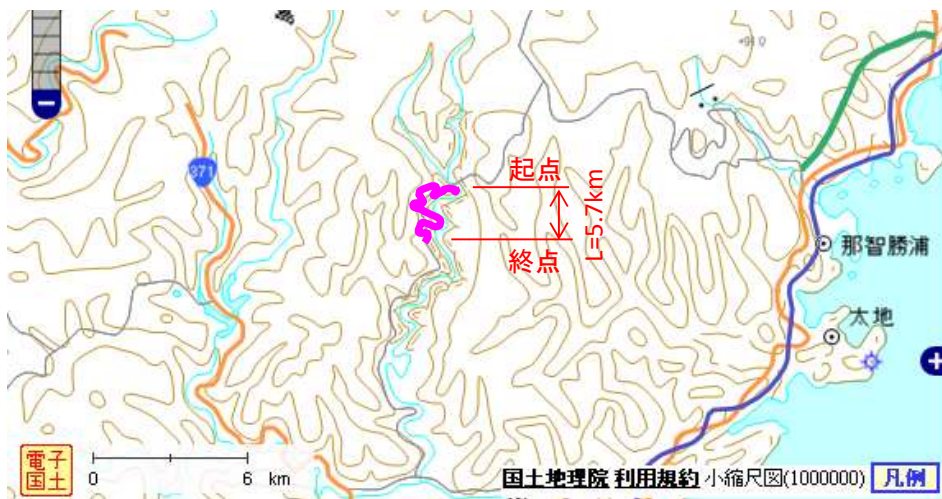
【終点側】



事前通行規制区間 説明票					
管理番号	箇所名称			気象等観測所	種別
和歌山県-01-021	那智勝浦古座川線 東牟婁郡古座川町小森川～東牟婁郡古座川町西赤木			直柱観測所	県道
住所				規制条件(通行止)	
都道府県名	市町村	字丁目			
和歌山県	(起点) 古座川町 (終点) 古座川町	小森川 西赤木		連続雨量: 540mm	
管理者		警察署		消防署	
名称	東牟婁振興局串本建設部	名称	新宮警察署	名称	串本町消防本部
TEL	0735-62-0755	TEL	0735-21-0110	TEL	0735-62-0119

備考

位置図



【起点側】

【終点側】



事前通行規制区間 説明票					
管理番号	箇所名称			気象等観測所	種別
和歌山県-01-022	那智山勝浦線 東牟婁郡那智勝浦町市野々～東牟婁郡那智勝浦町市野々			市野々観測所	県道
住所				規制条件(通行止)	
都道府県名	市町村	字丁目			
和歌山県	(起点) 那智勝浦町 (終点) 那智勝浦町	市野々 市野々		連続雨量:460mm	
管理者		警察署		消防署	
名称	東牟婁振興局新宮建設部	名称	新宮警察署	名称	那智勝浦消防本部
TEL	0735-21-9654	TEL	0735-21-0110	TEL	0735-52-0119

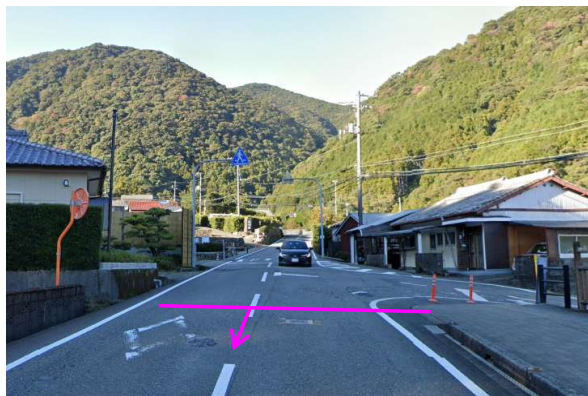
備考

位置図



【起点側】

【終点側】

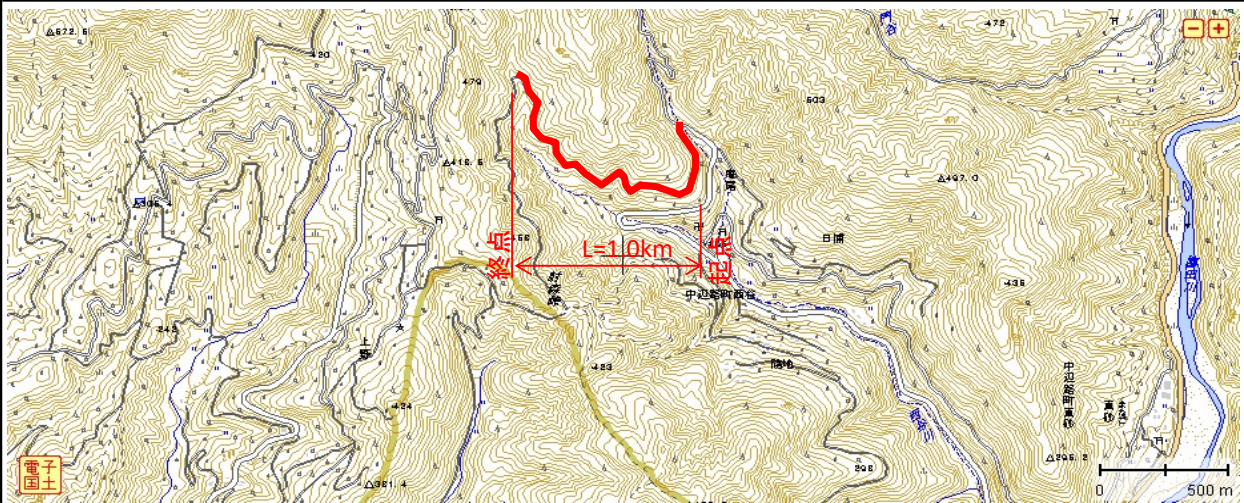


事前通行規制区間 説明票					
管理番号	箇所名称			気象等観測所	種別
和歌山県-01-023	垣内貴志川線 紀の川市桃山町野田原～紀の川市桃山町調月			中鞆測観測所	県道
住所				規制条件(通行止)	
都道府県名	市町村	字丁目			
和歌山県	(起点) 紀の川市 (終点) 紀の川市	桃山町野田原 桃山町調月		連続雨量:200mm	
管理者		警察署		消防署	
名称	那賀振興局	名称	岩出警察署	名称	那賀消防組合
TEL	0736-61-0044	TEL	0736-63-0110	TEL	0736-61-0119
備考					
位置図					
【起点側 ①】			【終点側 ②】		

事前通行規制区間 説明票					
管理番号	箇所名称			気象等観測所	種別
和歌山県-01-024	平瀬上三栖線 田辺市中辺路町西谷～田辺市中辺路町西谷			北郡観測所	県道
住所				規制条件(通行止)	
都道府県名	市町村	字丁目		連続雨量: 160mm	
和歌山県	(起点) 田辺市 (終点) 田辺市	中辺路町西谷 中辺路町西谷			
管理者		警察署		消防署	
名称	西牟婁振興局	名称	田辺警察署	名称	田辺市消防本部
TEL	0739-22-1200	TEL	0739-23-0110	TEL	0739-22-0119

備考

位置図



事前通行規制区間 説明票					
管理番号	箇所名称			気象等観測所	種別
和歌山県-01-025	白浜温泉線 西牟婁郡白浜町江津良～西牟婁郡白浜町瀬戸			—	県道
住所				規制条件(通行止)	
都道府県名	市町村	字丁目			
和歌山県	(起点) 白浜町 (終点) 白浜町	江津良 瀬戸		台風時高潮の予想される場合	
管理者		警察署		消防署	
名称	西牟婁振興局	名称	白浜警察署	名称	白浜町消防本部
TEL	0739-22-1200	TEL	0739-43-0110	TEL	0739-43-0119

備考

位置図



【起点側】



【終点側】



事前通行規制区間 説明票					
管理番号	箇所名称			気象等観測所	種別
和歌山県-01-026	樫野串本線 東牟婁郡串本町大島～東牟婁郡串本町出雲			苗我島観測所(道) (波高・風速)	県道
住所				規制条件(通行止)	
都道府県名	市町村	字丁目			
和歌山県	(起点) 串本町 (終点) 串本町	大島 出雲		風・高潮その他危険が予想される場合	
管理者		警察署		消防署	
名称	東牟婁振興局串本建設部	名称	新宮警察署	名称	串本町消防本部
TEL	0735-62-0755	TEL	0735-21-0110	TEL	0735-62-0119

備考

位置図



【起点側】

【終点側】



事前通行規制区間 説明票					
管理番号	箇所名称			気象等観測所	種別
和歌山県-01-027	潮岬周遊線 東牟婁郡串本町串本～東牟婁郡串本町出雲			—	県道
住所				規制条件(通行止)	
都道府県名	市町村	字丁目			
和歌山県	(起点) 串本町 (終点) 串本町	串本 出雲		台風時高潮の予測される場合	
管理者		警察署		消防署	
名称	東牟婁振興局串本建設部	名称	新宮警察署	名称	串本町消防本部
TEL	0735-62-0755	TEL	0735-21-0110	TEL	0735-62-0119

備考

位置図



【起点側】

【終点側】



事前通行規制区間 説明票					
管理番号	箇所名称			気象等観測所	種別
和歌山県-01-028	日の岬公園線 日高郡美浜町三尾～日高郡美浜町三尾			—	県道
住所				規制条件(通行止)	
都道府県名	市町村	字丁目			
和歌山県	(起点) 美浜町 (終点) 美浜町	三尾 三尾		台風時高潮の予測される場合	
管理者		警察署		消防署	
名称	日高振興局	名称	御坊警察署	名称	日高広域消防事務組合
TEL	0738-24-2931	TEL	0738-23-0110	TEL	0738-63-1119

備考

位置図



【起点側】

【終点側】

