

古座港 泊地・航路の土砂堆積 (和歌山県東牟婁郡串本町西向)

古座川の水により、
泊地・航路内に土砂が
堆積。



古座港 泊地・航路の土砂堆積

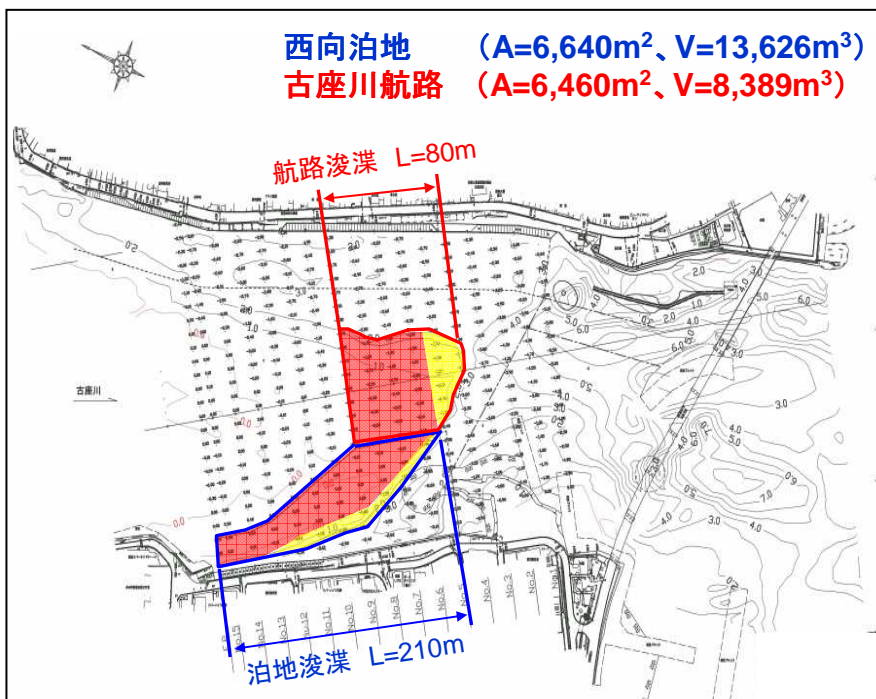
古座港 泊地・航路の土砂堆積 (和歌山県東牟婁郡串本町西向)

計画概要

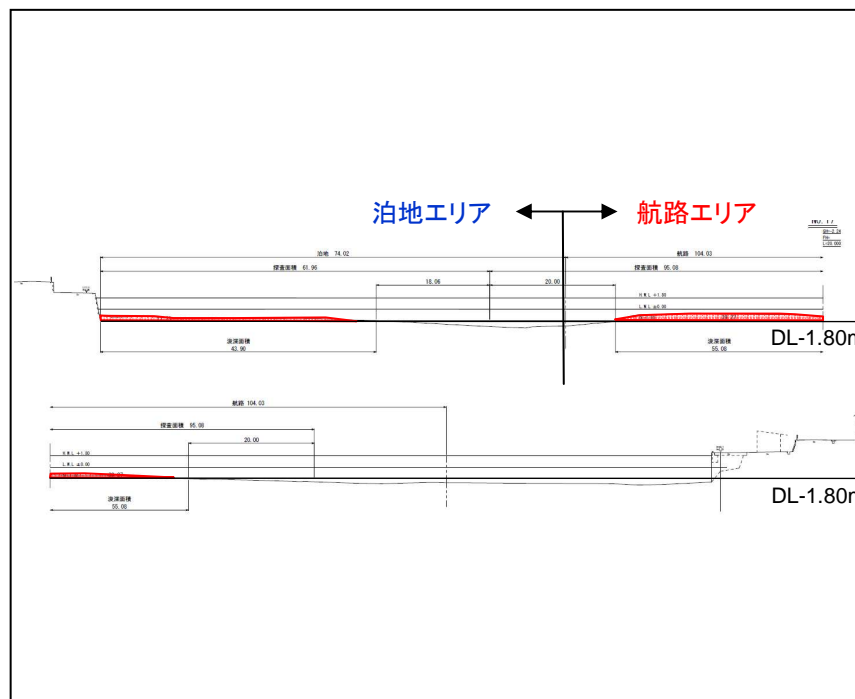
浚渫工 泊地 DL=-1.80m L=210m
 航路 DL=-1.80m L=80m

船舶の入出港に影響するため、
 堆積した土砂の浚渫を行う

浚渫工平面図



浚渫工断面図



- 凡例
- 昨年度施工 (黄色)
 - 本年度施工 (赤色)
 - 来年度以降 (緑色)


古座港 泊地・航路の土砂堆積 (和歌山県東牟婁郡串本町西向)

進捗状況(平成24年8月31日)

被災直後写真



現況写真



現在の状況

- 施工: (株)明生工業(応急)
(株)小森組
- ・ 浚渫工

- ・ 一部、浚渫(応急)を完了
- ・ 引き続き、残りの土砂浚渫に着手予定