

日置港 物揚場の崩壊 (和歌山県西牟婁郡白浜町日置)

日置川の出水により、
重力式岸壁の基礎部分
が洗掘されたこと
による物揚場の崩壊。



日置港 -3.0m物揚場の崩壊

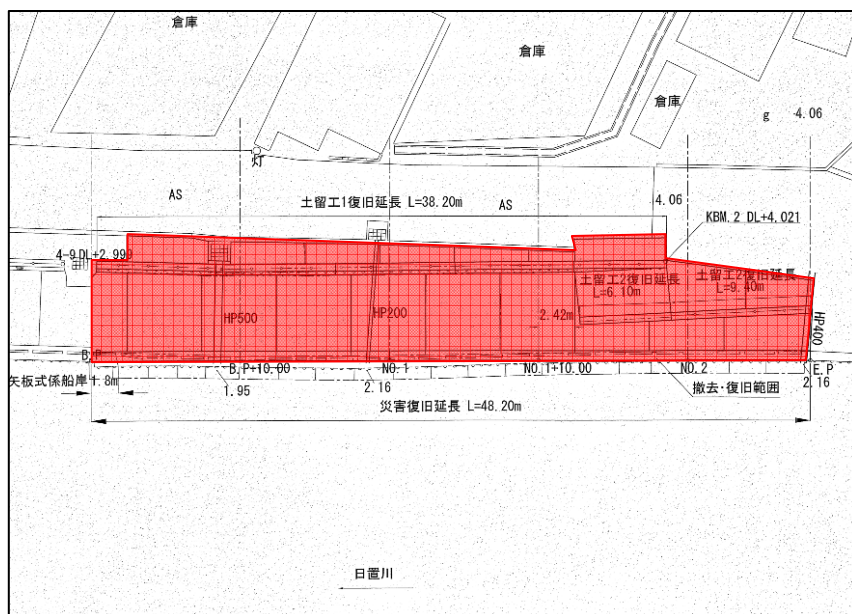
日置港 物揚場の崩壊 (和歌山県西牟婁郡白浜町日置)

計画概要

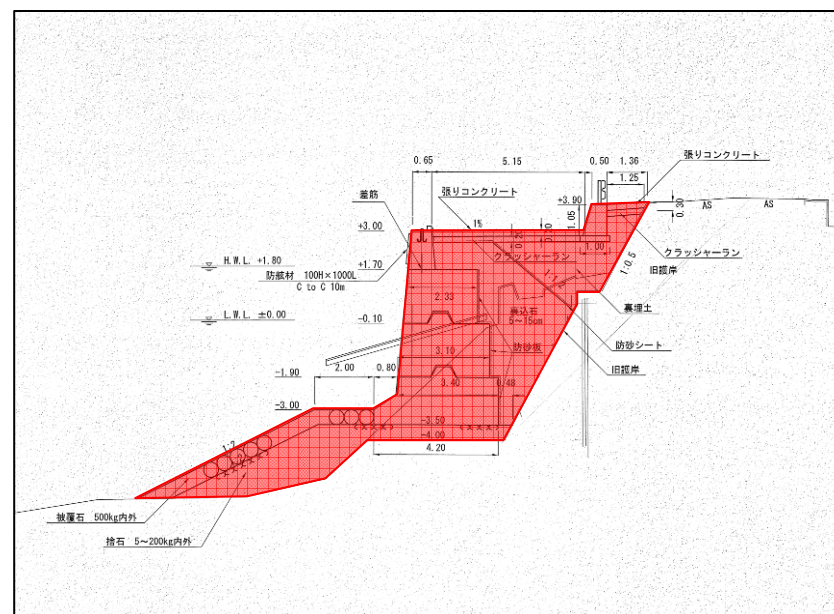
本体工 48.2m

船舶の利用再開のため、
出水により崩壊した物揚場を原型復旧する

平面図



標準断面図



- 凡例
- 昨年度施工 (黄色)
 - 本年度施工 (赤色)
 - 来年度以降 (緑色)

日置港 物揚場の崩壊 (和歌山県西牟婁郡白浜町日置)

進捗状況(平成25年1月31日)

被災直後写真



現況写真



現在の状況

施工: 日置川開発(株)

- ・取合せコンクリート打設完了
- ・今後、上部工及び裏込工を施工

NEW

日置港 護岸の崩壊 (和歌山県西牟婁郡白浜町日置)

日置川の出水により基礎部が洗掘を受け沈下。裏埋土砂流出による表法被覆工の強度低下に伴う崩壊。



日置港 護岸の崩壊

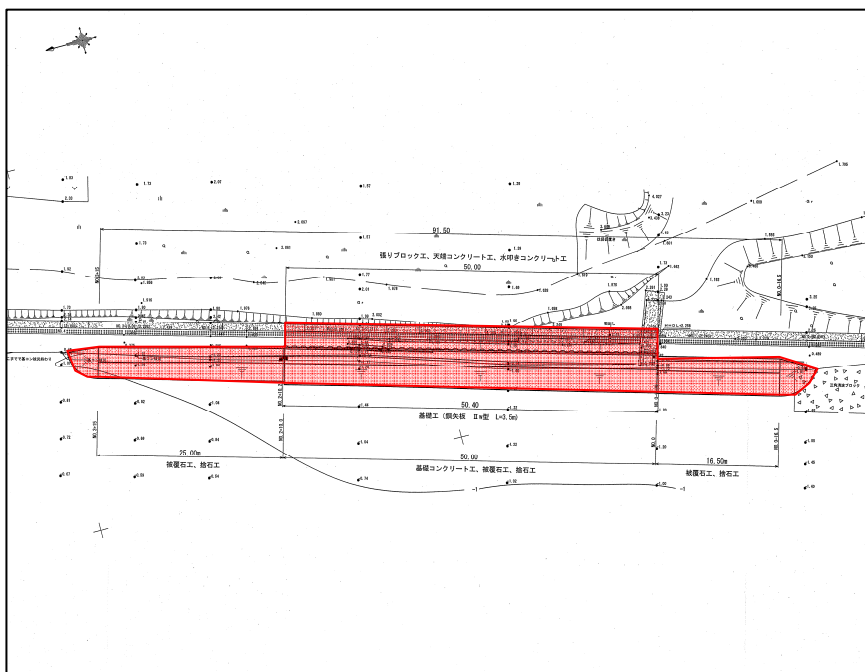
日置港 護岸の崩壊 (和歌山県西牟婁郡白浜町日置)

計画概要

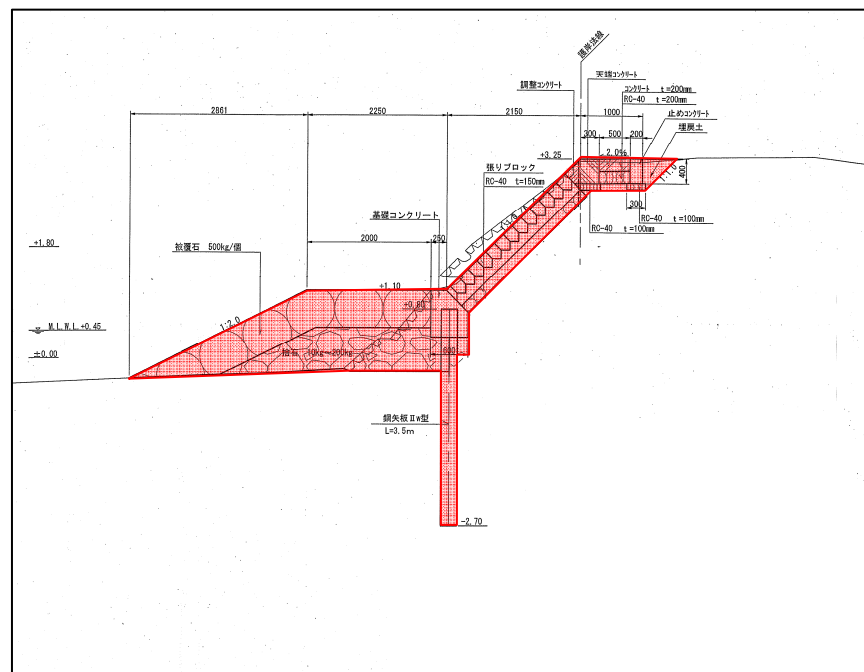
護岸工 91.5m

基礎部を木杭から鋼矢板にすることで、
従前より補強された護岸を整備する

護岸工平面図



護岸工断面図



- 凡例
- 昨年度施工 (黄色)
 - 本年度施工 (赤色)
 - 来年度以降 (緑色)

日置港 護岸の崩壊 (和歌山県西牟婁郡白浜町日置)

進捗状況(平成25年1月31日)

被災直後写真



現況写真



現在の状況

施工: 日置川開発(株)

- ・鋼矢板の打設完了
- ・今後、基礎工及び護岸工に着手

NEW