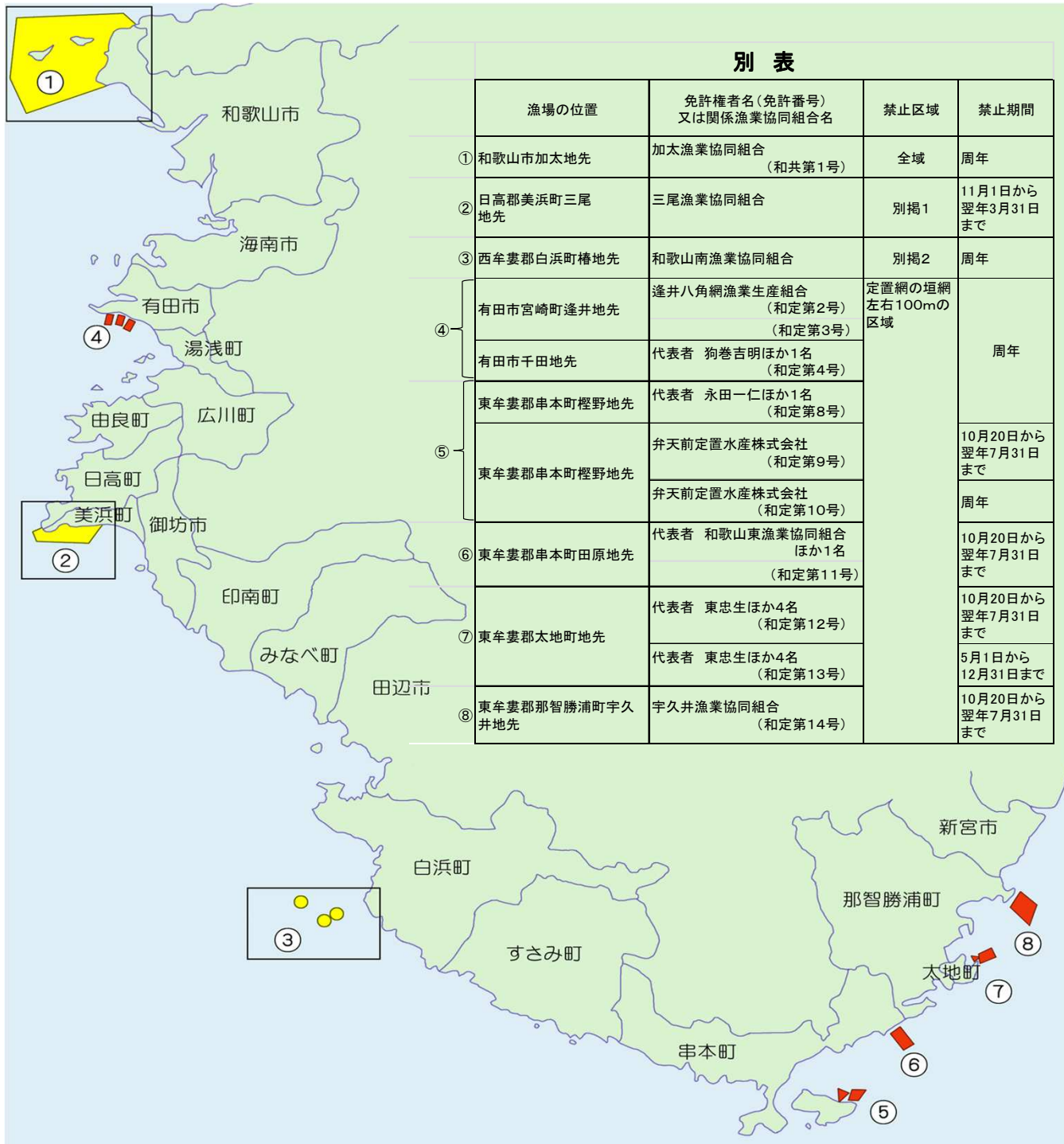
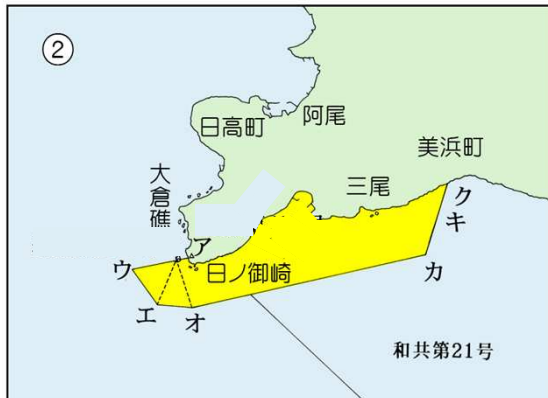


# 和歌山県のまき餌釣り禁止区域について



別表

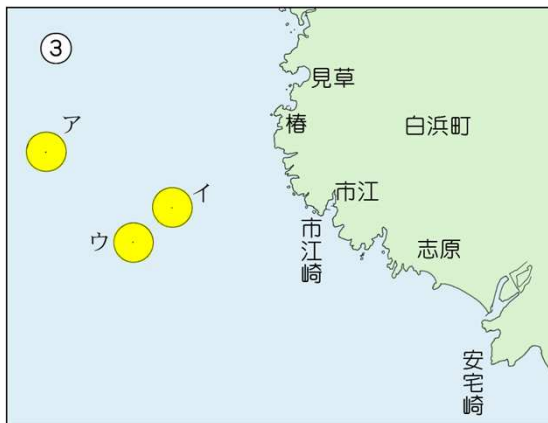
	漁場の位置	免許権者名(免許番号) 又は関係漁業協同組合名	禁止区域	禁止期間
①	和歌山市加太地先	加太漁業協同組合 (和共第1号)	全域	周年
②	日高郡美浜町三尾地先	三尾漁業協同組合	別掲1	11月1日から翌年3月31日まで
③	西牟婁郡白浜町椿地先	和歌山南漁業協同組合	別掲2	周年
④	有田市宮崎町逢井地先	逢井八角網漁業生産組合 (和定第2号)	定置網の垣網 左右100mの区域	周年
	有田市千田地先	代表者 狗巻吉明ほか1名 (和定第4号)		
⑤	東牟婁郡串本町檜野地先	代表者 永田一仁ほか1名 (和定第8号)		10月20日から翌年7月31日まで
	東牟婁郡串本町檜野地先	弁天前定置水産株式会社 (和定第9号)		周年
⑥	東牟婁郡串本町田原地先	代表者 和歌山東漁業協同組合 ほか1名 (和定第11号)		10月20日から翌年7月31日まで
	東牟婁郡太地町地先	代表者 東忠生ほか4名 (和定第12号)		10月20日から翌年7月31日まで
⑦	東牟婁郡太地町地先	代表者 東忠生ほか4名 (和定第13号)		5月1日から12月31日まで
	東牟婁郡那智勝浦町宇久井地先	宇久井漁業協同組合 (和定第14号)		10月20日から翌年7月31日まで



### 別掲1

和共第21号の区域のうち次のア、イ、ウ、エ、オ、カ、キ、クの点を順次結んだ線と最大高潮時陸岸とに囲まれた区域。(世界測地系)

ア	北緯	33度52.86分	東経	135度03.48分
イ	北緯	33度52.83分	東経	135度03.35分
ウ	北緯	33度52.71分	東経	135度02.78分
エ	北緯	33度52.38分	東経	135度03.09分
オ	北緯	33度52.35分	東経	135度03.49分
カ	北緯	33度52.92分	東経	135度06.33分
キ	北緯	33度53.38分	東経	135度06.53分
ク	北緯	33度53.51分	東経	135度06.53分



### 別掲2

西牟婁郡白浜町椿地先における次のア、イ、ウの各点を中心とする半径500mの範囲。(世界測地系)

ア	北緯	33度35.91分	東経	135度19.39分
イ	北緯	33度35.16分	東経	135度21.49分
ウ	北緯	33度34.68分	東経	135度20.92分

