

和歌山海区漁場計画

参考資料

漁場図

## 目 次

### 共同漁業

地 先 漁 業	・ ・ ・ ・ ・	1
つきいそ漁業	・ ・ ・ ・ ・	5 2

定置漁業	・ ・ ・ ・ ・	1 3 8
------	-----------	-------

### 区画漁業

わかめ養殖業	・ ・ ・ ・ ・	1 4 8
ひろめ養殖業	・ ・ ・ ・ ・	1 8 0
ひじき養殖業	・ ・ ・ ・ ・	2 0 0
ひおうぎ垂下式養殖業	・ ・ ・ ・ ・	2 0 1
あわび垂下式養殖業	・ ・ ・ ・ ・	2 0 9
かき垂下式養殖業	・ ・ ・ ・ ・	2 1 0
魚類小割式養殖業	・ ・ ・ ・ ・	2 2 3
くろまぐろ小割式養殖業	・ ・ ・ ・ ・	2 6 8

※共同漁業の漁場図については、A 3 用紙で出力した場合の縮尺を表示

和 共 第 1 号

共同漁業権漁場図（縮尺100,000分の1）

漁場の位置 和歌山市加太地先

漁場の区域 次の基点第1号、ア、イ、ウ、エ及び基点第11号の各点を順次に結んだ線、最大高潮時海岸線、その他内水面との接続部にあっては下流第一橋梁下流端によって囲まれた区域

基点第 1 号 大阪府和歌山県界に設置した標識

基点第 6 号 和歌山市加太沖ノ島最西端に設置した標識

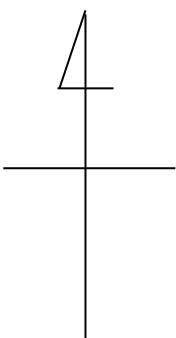
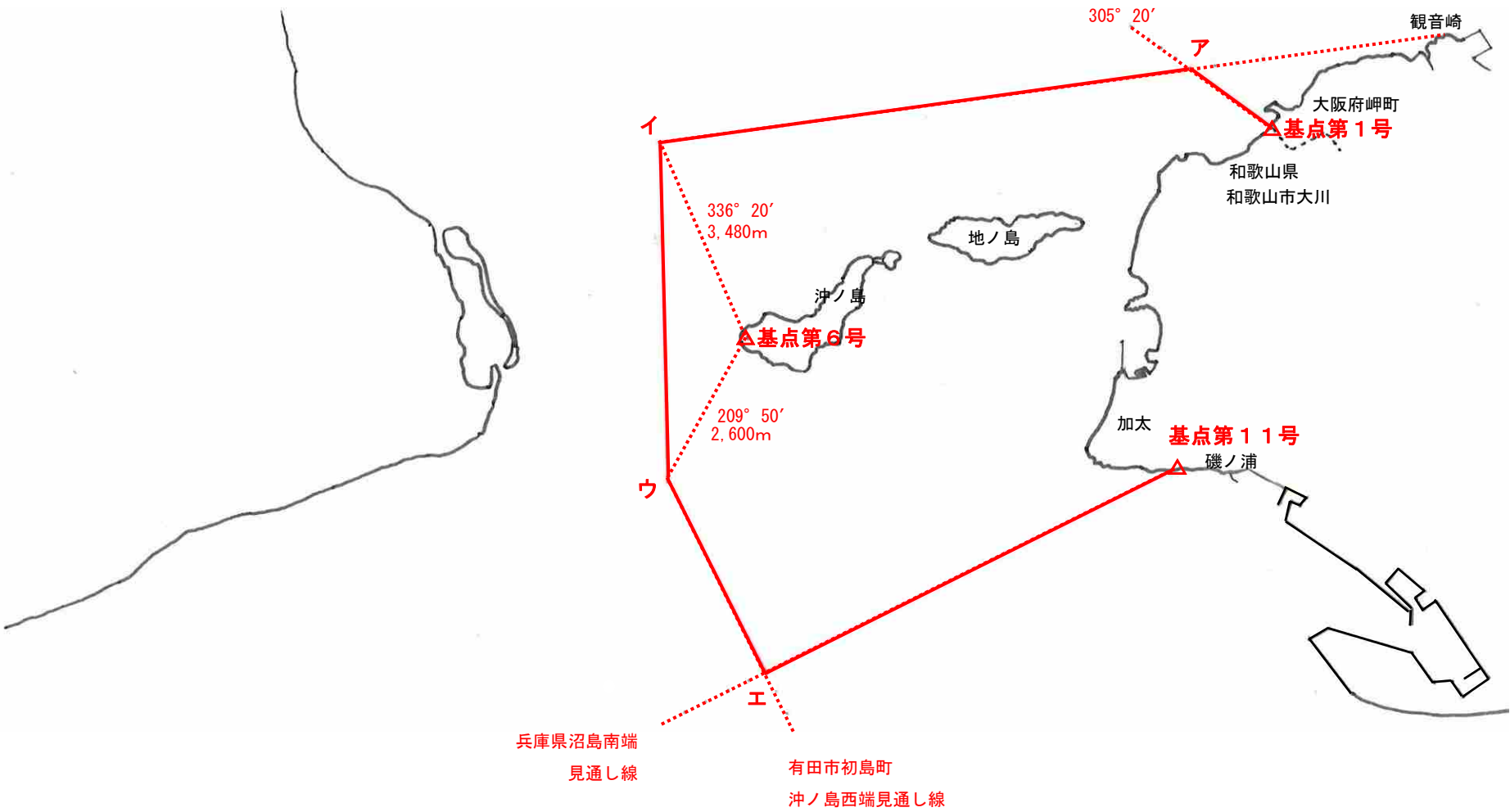
基点第11号 和歌山市加太磯ノ浦界に設置した標識

ア 基点第1号から305°-20'の方位線とイから大阪府観音崎見通し線との交点

イ 基点第6号から336°-20' 3,480m点

ウ 基点第6号から209°-50' 2,600mの点

エ 基点第11号から兵庫県沼島南端見通し線とウから有田市初島町沖ノ島西端見通し線との交点



## 和 共 第 2 号

共同漁業権漁場図（縮尺 25,000分の1）

漁場の位置 和歌山市雑賀崎地先

漁場の区域 次の基点第13号、ア、イ、ウ、エ及び基点第19号の各点を順次に結んだ線と最大高潮時海岸線によって囲まれた区域

基点第12号 和歌山市雑賀崎旧和歌山港内港堤防基部に設置した標識

基点第13号 和歌山市雑賀崎旧和歌山港一文字防波堤基部に設置した標識

基点第19号 和歌山市雑賀崎田野界に設置した標識

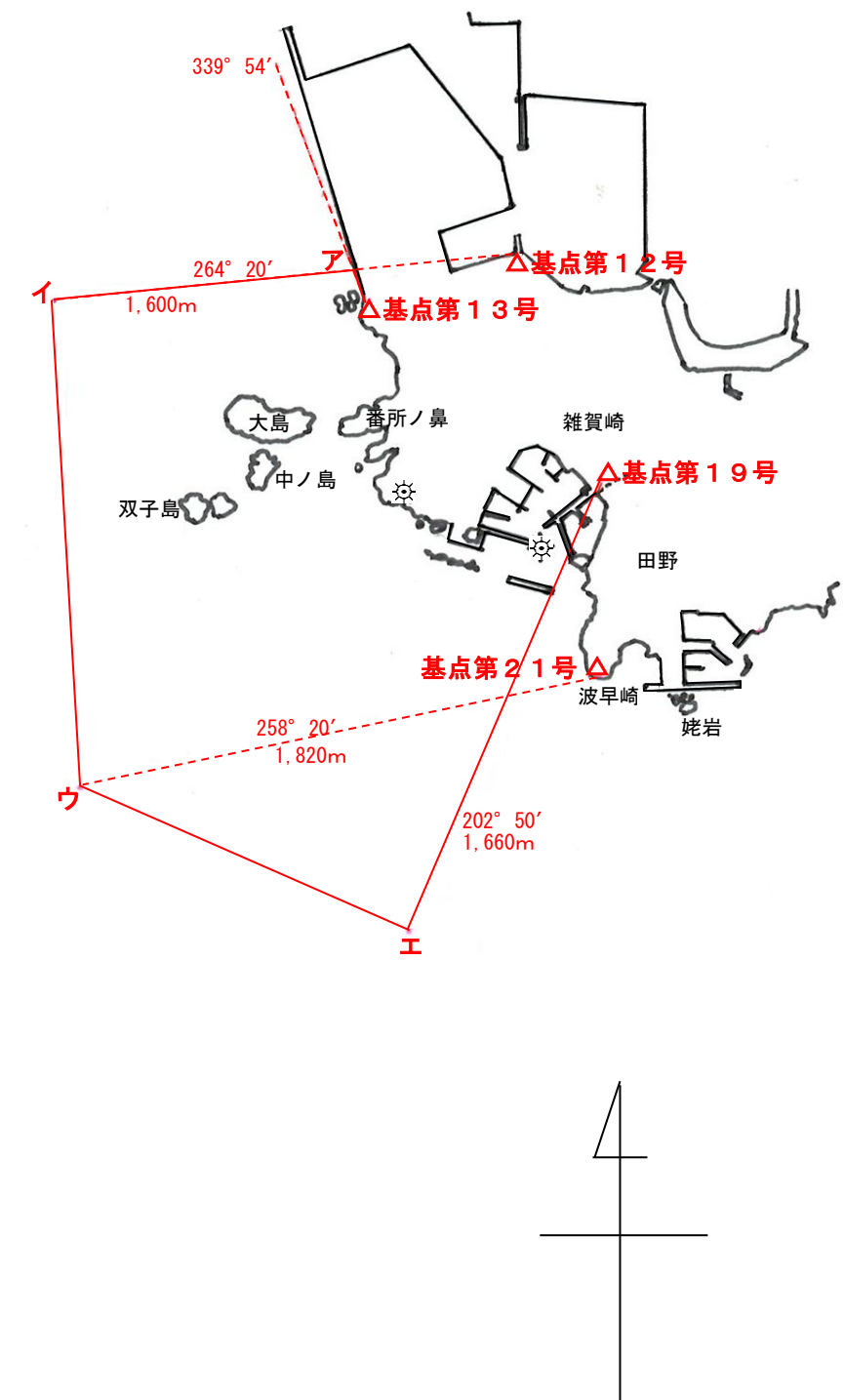
基点第21号 和歌山市田野波早崎最南端に設置した標識

ア 基点第13号から $339^{\circ}54'$ の方位線と基点第12号から $264^{\circ}20'$ の方位線との交点

イ 基点第12号から $264^{\circ}20'$  1,600mの点

ウ 基点第21号から $258^{\circ}20'$  1,820mの点

エ 基点第19号から $202^{\circ}50'$  1,660mの点





# 和 共 第 4 号

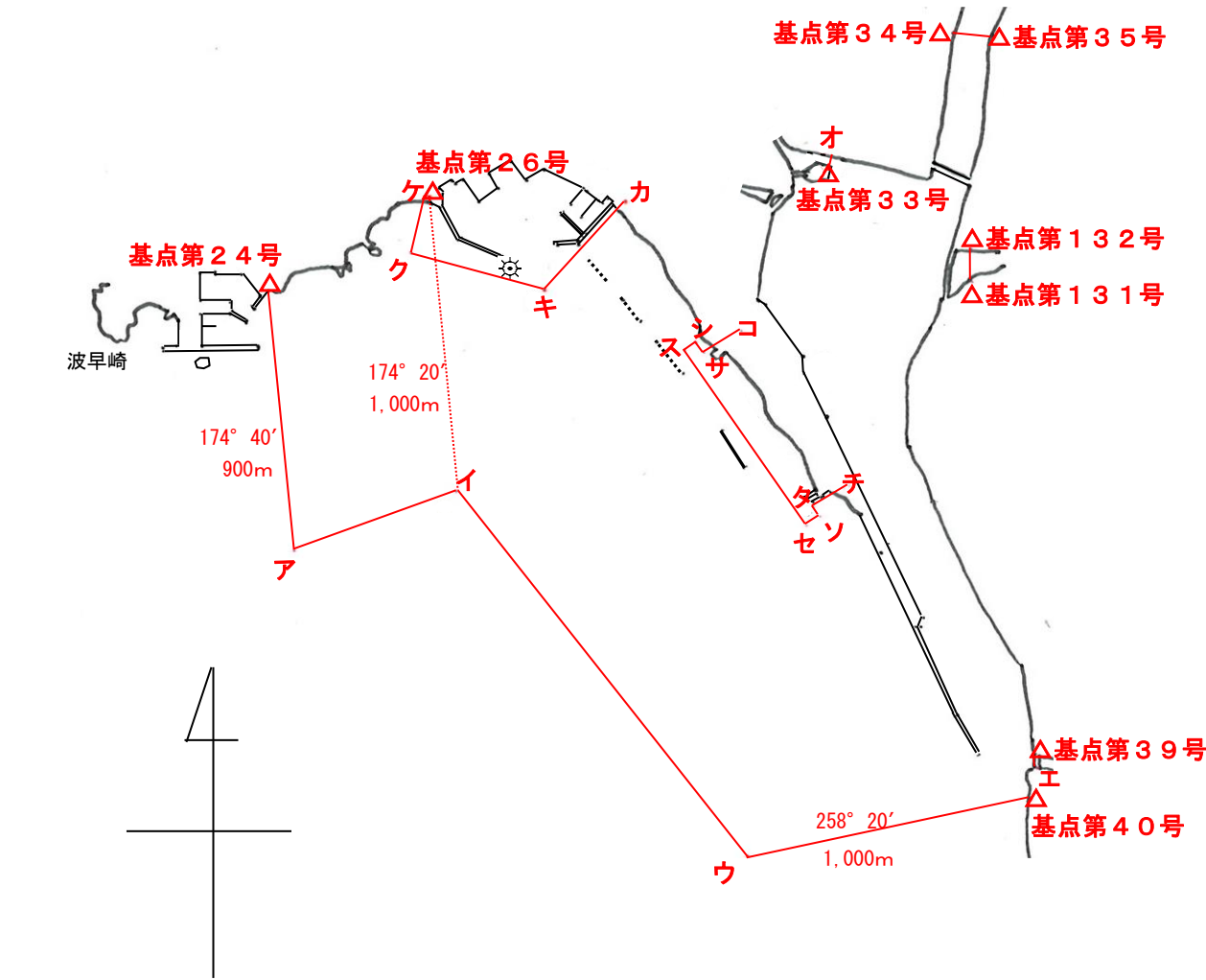
共同漁業権漁場図（縮尺 2 5， 0 0 0 分の 1）

漁場の位置 和歌山市新和歌浦から布引に至る地先

漁場の区域 次の基点第 2 4 号、ア、イ、ウ及び基点第 4 0 号の各点を順次に結んだ線、エと基点第 3 9 号を結んだ線、基点第 1 3 1 号と基点第 1 3 2 号を結んだ線、基点第 3 5 号と基点第 3 4 号を結んだ線、オと基点第 3 3 号を結んだ線、和歌山市和歌浦中三断橋南端、同市不老橋下流端及び最大高潮時海岸線によって囲まれた区域。ただし、次のカ、キ、ク及びケの各点を順次に結んだ線と最大高潮時海岸線によって囲まれた区域及びコ、サ、シ、ス、セ、ソ、タ及びチの各点を順次に結んだ線と最大高潮時海岸線に囲まれた区域を除く。

- 基点第 2 4 号 和歌山市田野新和歌浦界に設置した標識
- 基点第 2 6 号 和歌浦漁港西防波堤基部に設置した標識
- 基点第 3 3 号 和歌山市和歌浦中観海閣北東端に設置した標識
- 基点第 3 4 号 和歌山市和歌浦東和歌川町界に設置した標識
- 基点第 3 5 号 和歌山市紀三井寺三葛界に設置した標識
- 基点第 3 9 号 和歌山市布引亀の川河口右岸西角に設置した標識
- 基点第 4 0 号 和歌山市毛見布引界に設置した標識
- 基点第 1 3 1 号 和歌山市紀三井寺布引界に設置した標識
- 基点第 1 3 2 号 和歌山市紀三井寺大門河口右岸土管に設置した標識

- ア 基点第 2 4 号から  $174^{\circ} - 40' - 900\text{m}$  の点
- イ 基点第 2 6 号から  $174^{\circ} - 20' - 1,000\text{m}$  の点
- ウ 基点第 4 0 号から  $258^{\circ} - 20' - 1,000\text{m}$  の点
- エ 基点第 3 9 号から  $174^{\circ} - 20'$  の方位線と対岸との交点
- オ 基点第 3 3 号から  $354^{\circ} - 20'$  の方位線と対岸との交点
- カ 北緯  $34^{\circ} 11' 12''$ 、東経  $135^{\circ} 10' 02''$  の点（世界測地系とする。以下同じ。）



- キ カから  $221^{\circ} - 51' - 410\text{m}$  の点
- ク ケから  $192^{\circ} - 51' - 188\text{m}$  の点
- ケ 基点第 2 6 号から  $287^{\circ} - 51' - 9\text{m}$  の点
- コ 北緯  $34^{\circ} 10' 58''$ 、東経  $135^{\circ} 10' 18''$  の点
- サ コから  $238^{\circ} - 37' - 150\text{m}$  の点
- シ コから  $254^{\circ} - 25' - 155\text{m}$  の点
- ス コから  $251^{\circ} - 02' - 195\text{m}$  の点
- セ チから  $226^{\circ} - 02' - 195\text{m}$  の点
- ソ チから  $222^{\circ} - 49' - 155\text{m}$  の点
- タ チから  $238^{\circ} - 37' - 150\text{m}$  の点
- チ 北緯  $34^{\circ} 10' 40''$ 、東経  $135^{\circ} 10' 32.4''$  の点

共同漁業権漁場図（縮尺50,000分の1）

漁場の位置 海南市下津町地先

漁場の区域 次の基点第５０号とアを結んだ線、アからイに至る距岸５００ｍの等距離線、イ、ウ、エ、基点第７５号及び基点第７３号の各点を順次に結んだ線、最大高潮時海岸線、基点第７２号とオを結んだ線、その他内水面との接続部にあつては下流第一橋梁下流端によって囲まれた区域

基点第50号 海南市冷水下津町界に設置した標識

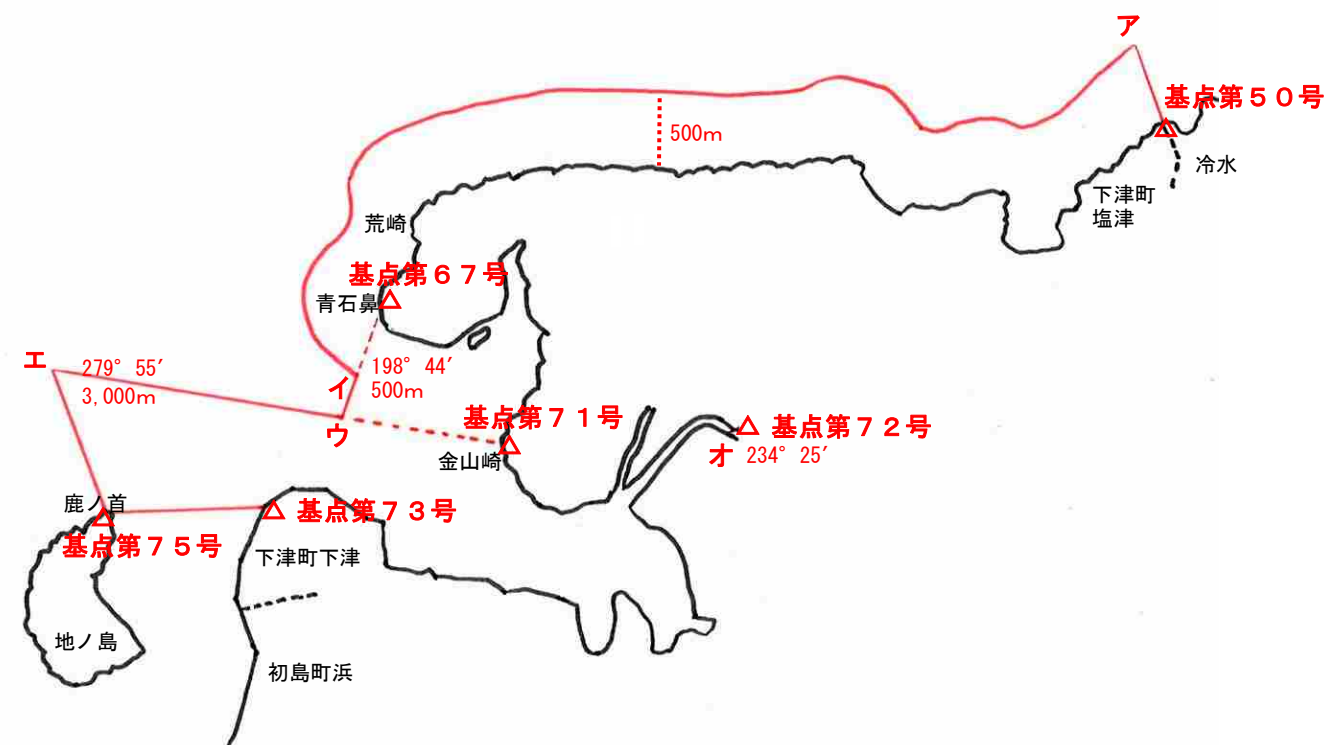
基点第67号 海南省下津町大崎青石鼻通称犬戻り西端に設置した標識

基点第 7 1 号 海南市下津町方金山崎突端に設置した標識

基点第72号 海南市下津町方前川橋から下流68mの加茂川右岸に設置した標識

基点第73号 海南市下津町下津ENEOS和歌山製油所護岸に設置した標識

基点第75号 有田市初島町地ノ島鹿ノ首突端に設置した標識



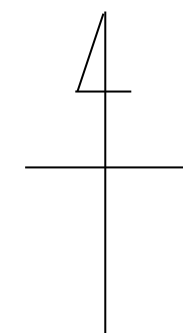
ア 基点第50号から $339^{\circ}-20'$  500mの点

イ 基点第67号から $198^{\circ}-44'500\text{m}$ の点

ウ 基点第67号から $198^{\circ}-44'$ の方位線と基点第71号から $279^{\circ}-55'$ の方位線との交点

エ 基点第71号から $279^{\circ}-55'3,000\text{m}$ の点

オ 基点第72号から $234^{\circ}-25'$ の方位線と対岸との交点



和 共 第 6 号

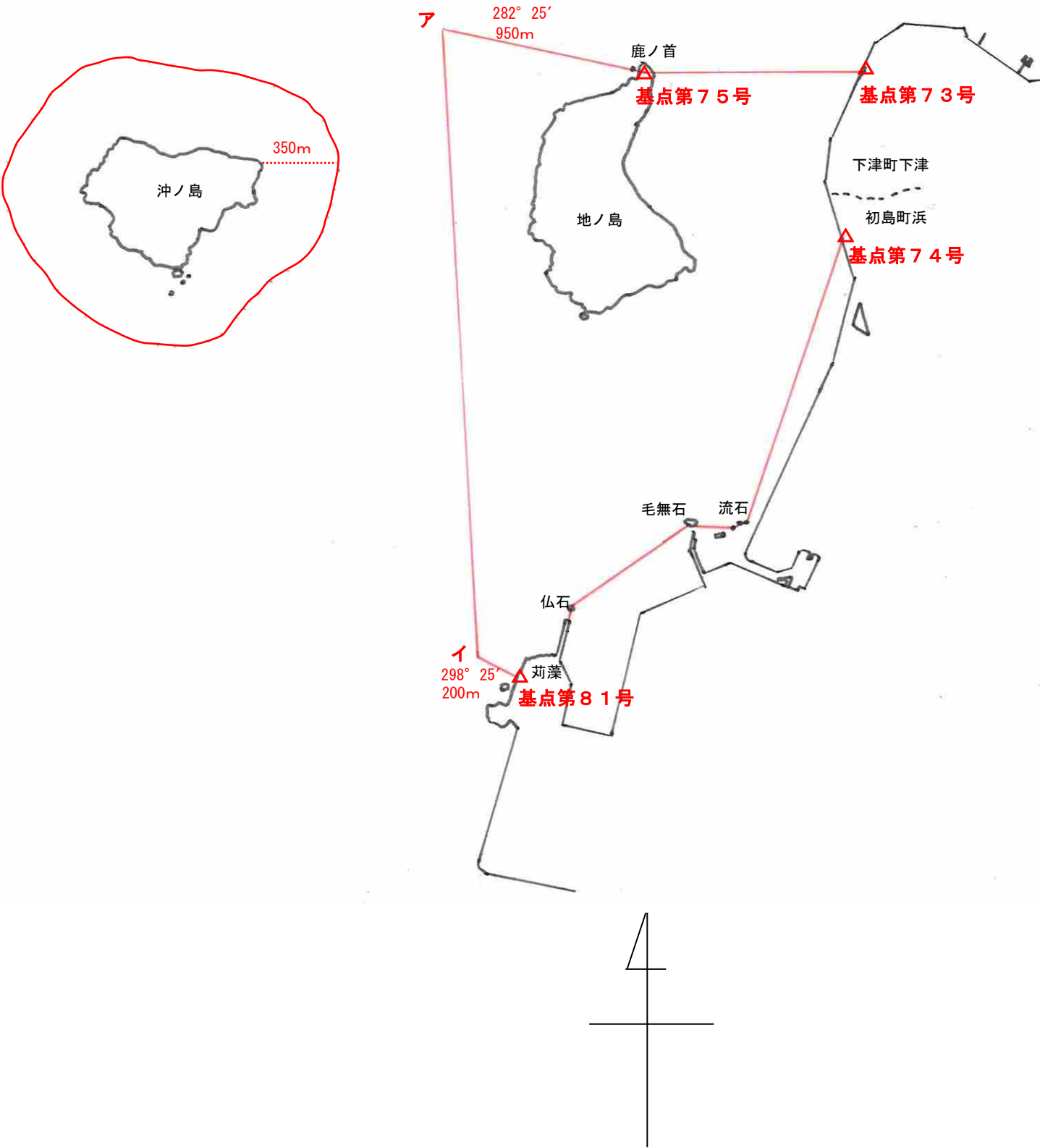
共同漁業権漁場図（縮尺 2 5， 0 0 0 分の 1）

漁場の位置 有田市初島町地先

漁場の区域 次の基点第 7 3 号、基点第 7 5 号、ア、イ及び基点第 8 1 号の各点を順次に結んだ線と最大高潮時海岸線によって囲まれた区域並びに有田市初島町沖ノ島周辺最大高潮時海岸線と同線より沖合 3 5 0 m の等距離線によって囲まれた区域。ただし、基点第 7 4 号、流石、毛無岩、仏石及び有田市港町苅藻防波堤突端を順次に結んだ線と最大高潮時海岸線によって囲まれた区域を除く。

- 基点第 7 3 号 海南市下津町下津 E N E O S 和歌山製油所護岸に設置した標識
- 基点第 7 4 号 有田市初島町浜 E N E O S 和歌山製油所護岸に設置した標識
- 基点第 7 5 号 有田市初島町地ノ島鹿ノ首突端に設置した標識
- 基点第 8 1 号 有田市港町苅藻西側に設置した標識

- ア 基点第 7 5 号から 2 8 2° - 2 5′ 9 5 0 m の点
- イ 基点第 8 1 号から 2 9 8° - 2 5′ 2 0 0 m の点



# 和 共 第 7 号

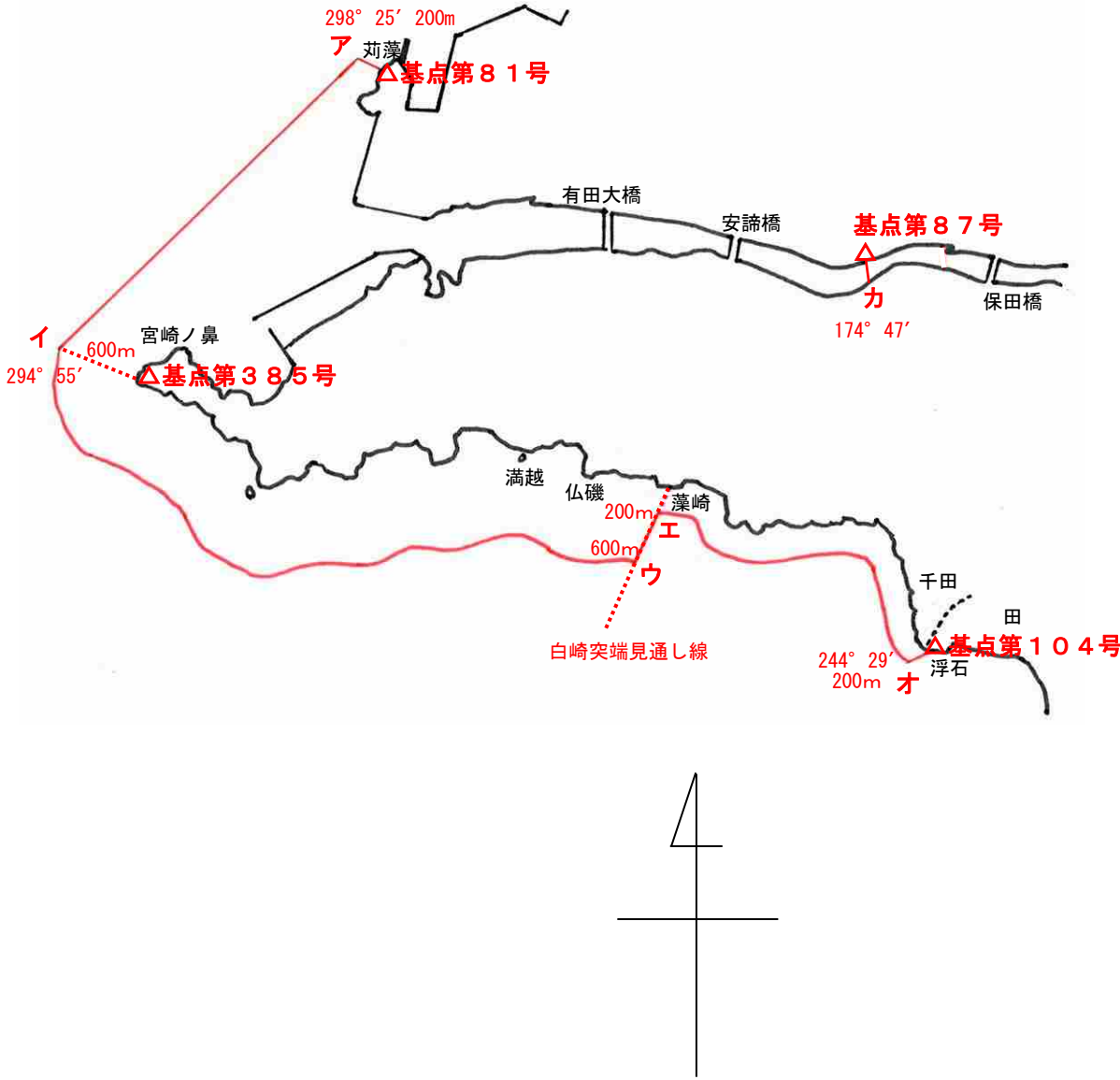
共同漁業権漁場図（縮尺 5 0 , 0 0 0 分の 1）

漁場の位置 有田市地先

漁場の区域 次の基点第 8 1 号、ア及びイの各点を順次に結んだ線、イからウに至る距岸 6 0 0 m の等距離線、ウとエを結んだ線、エからオに至る距岸 2 0 0 m の等距離線、オと基点第 1 0 4 号を結んだ線、最大高潮時海岸線、基点第 8 7 号とカを結んだ線、その他内水面との接続部にあっては下流第一橋梁下流端によって囲まれた区域

- 基点第 8 1 号 有田市港町苅藻西側に設置した標識
- 基点第 8 7 号 有田市新堂関西電力高圧線鉄塔跡に設置した標識
- 基点第 1 0 4 号 有田市千田有田郡湯浅町田界に設置した標識
- 基点第 3 8 5 号 有田市宮崎町宮崎ノ鼻西端に設置した標識

- ア 基点第 8 1 号から  $298^{\circ} - 25' - 200\text{m}$  の点
- イ 基点第 3 8 5 号から  $294^{\circ} - 55' - 886\text{m}$  の点
- ウ 有田市宮崎町藻崎突端から日高郡由良町白崎突端見通し線上 6 0 0 m の点
- エ 有田市宮崎町藻崎突端から日高郡由良町白崎突端見通し線上 2 0 0 m の点
- オ 基点第 1 0 4 号から  $244^{\circ} - 29' - 200\text{m}$  の点
- カ 基点第 8 7 号から  $174^{\circ} - 47'$  の方位線と対岸との交点



和 共 第 8 号

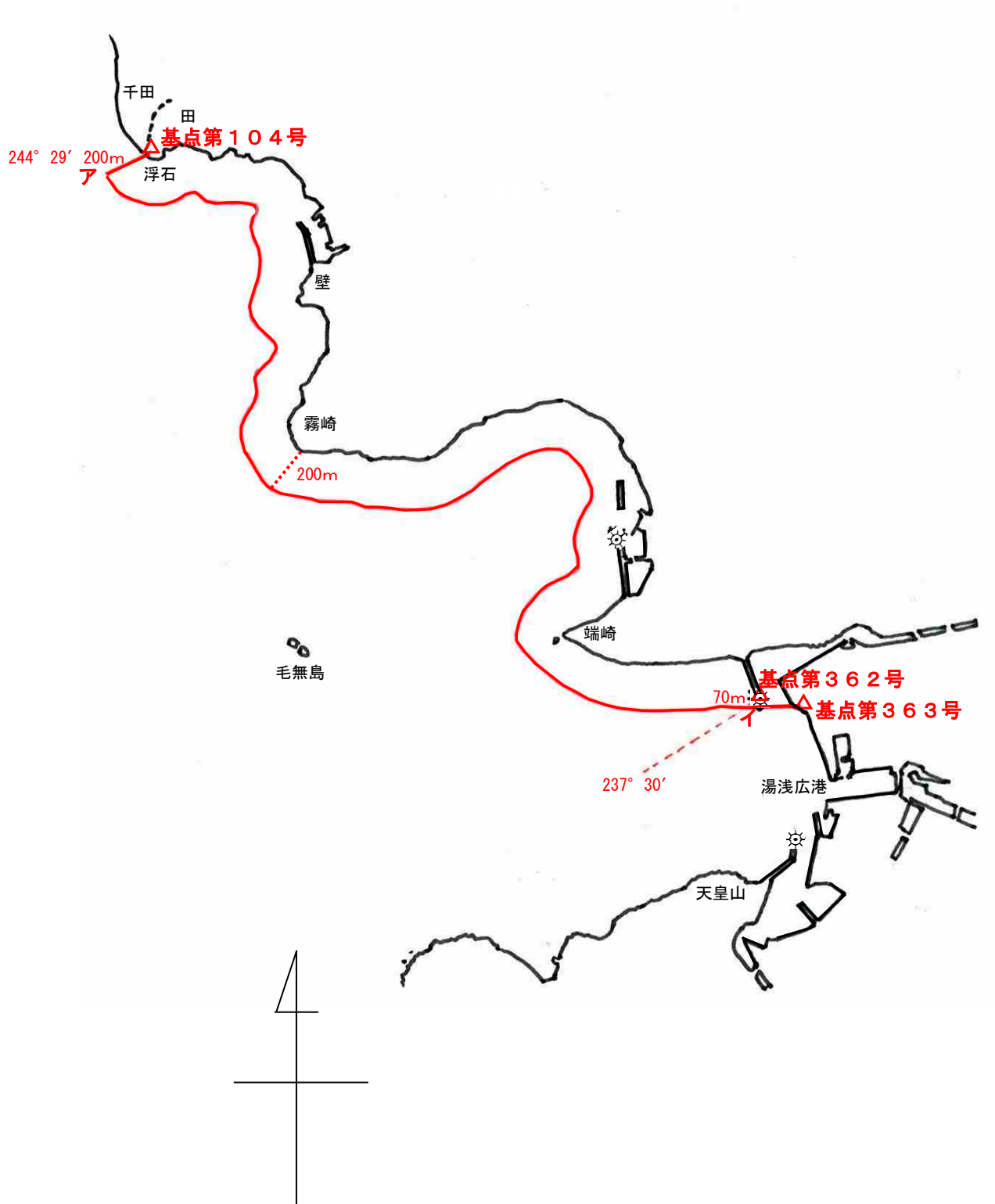
共同漁業権漁場図（縮尺 2 5， 0 0 0 分の 1）

漁場の位置 有田郡湯浅町及び広川町地先

漁場の区域 漁場の区域 次の基点第 1 0 4 号とアを結んだ線、アからイに至る距岸 2 0 0 m の等距離線、イと基点第 3 6 3 号を結んだ線、基点第 3 6 4 号とウを結んだ線、ウからエに至る距岸 2 0 0 m の等距離線、エと基点第 1 3 3 号を結んだ線、最大高潮時海岸線、紀勢本線広川鉄橋下流端、その他内水面との接続部にあつては下流第一橋梁下流端によって囲まれた区域

- 基点第 1 0 4 号 有田市千田有田郡湯浅町田界に設置した標識
- 基点第 1 3 3 号 有田郡広川町日高郡由良町界に設置した標識
- 基点第 3 6 2 号 有田郡湯浅町湯浅広港築港防波堤灯台基部に設置した標識
- 基点第 3 6 3 号 有田郡湯浅町湯浅中央公民館前防波堤屈折部に設置した標識
- 基点第 3 6 4 号 有田郡湯浅町湯浅南浜埋立防波堤南西端に設置した標識
- 基点第 3 6 5 号 有田郡広川町湯浅広港天皇突堤屈曲部中央に設置した標識

- ア 基点第 1 0 4 号から 2 4 4° - 2 9' 2 0 0 m の点
- イ 基点第 3 6 2 号から 2 3 7° - 3 0' 7 0 m の点
- ウ 基点第 3 6 5 号から 3 3 2° - 0 0' 1 5 0 m の点
- エ 基点第 1 3 3 号から 3 5 6° - 4 4' 2 0 0 m の点

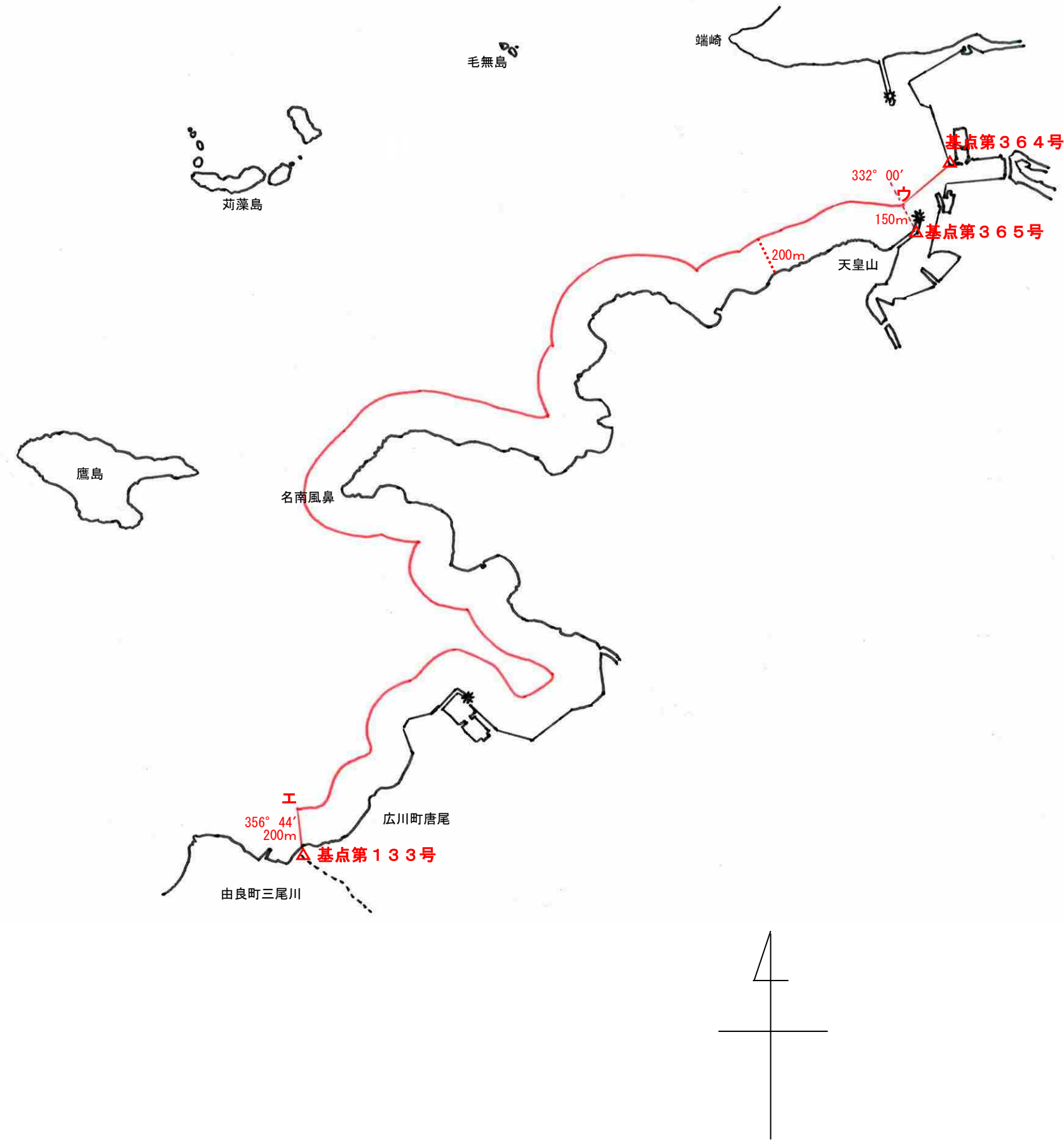


和 共 第 8 号

共同漁業権漁場図 附図（縮尺25,000分の1）

- 基点第133号 有田郡広川町日高郡由良町界に設置した標識
- 基点第364号 有田郡湯浅町湯浅南浜埋立防波堤南西端に設置した標識
- 基点第365号 有田郡広川町湯浅広港天皇突堤屈曲部中央に設置した標識

- ウ 基点第365号から332°-00' 150mの点
- エ 基点第133号から356°-44' 200mの点





和 共 第 9 号

共同漁業権漁場図（縮尺 2 5, 0 0 0 分の 1）

漁場の位置 有田郡湯浅町毛無島、苅藻島地先

漁場の区域 有田郡湯浅町毛無島の最大高潮時海岸線と同線より沖合 2 0 0 m の等距離線によって囲まれた区域及び有田郡湯浅町苅藻島の最大高潮時海岸線と同線より沖合 2 0 0 m の等距離線によって囲まれた区域



和共第 1 1 号

共同漁業権漁場図（縮尺25,000分の1）

漁場の位置 有田郡湯浅町地先三神瀬周辺及び広川町地先梶取瀬西方

漁場の区域 次のアを中心とし500mの半径をもって画いた線によって囲まれた区域及び次のエを中心とし225mの半径をもって画いた線によって囲まれた区域。ただし、ウから日高郡由良町黒島東端見通し線以南の区域を除く。

基点第114号 有田郡湯浅町荻藻島通称よこかるも北西端に設置した標識

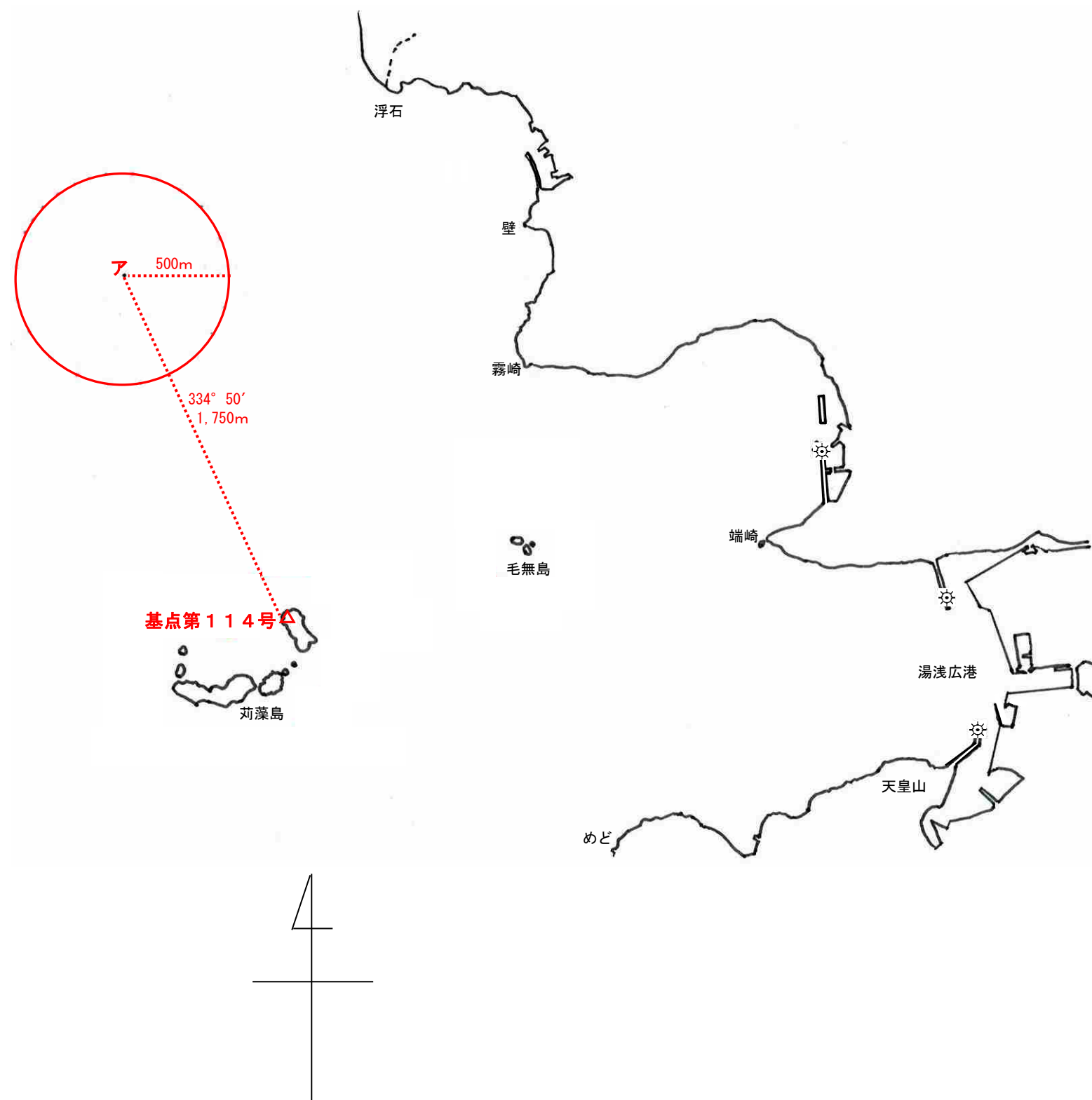
基点第133号 有田郡広川町日高郡由良町界に設置した標識

ア 基点第114号から $334^{\circ}-50'1,750\text{m}$ の点

イ 基点第133号から356° - 44' 230mの点

ウ イから  $317^{\circ}-50'$  1, 580 m の点

エ ウから日高郡由良町黒島東端見通し線上295mの点



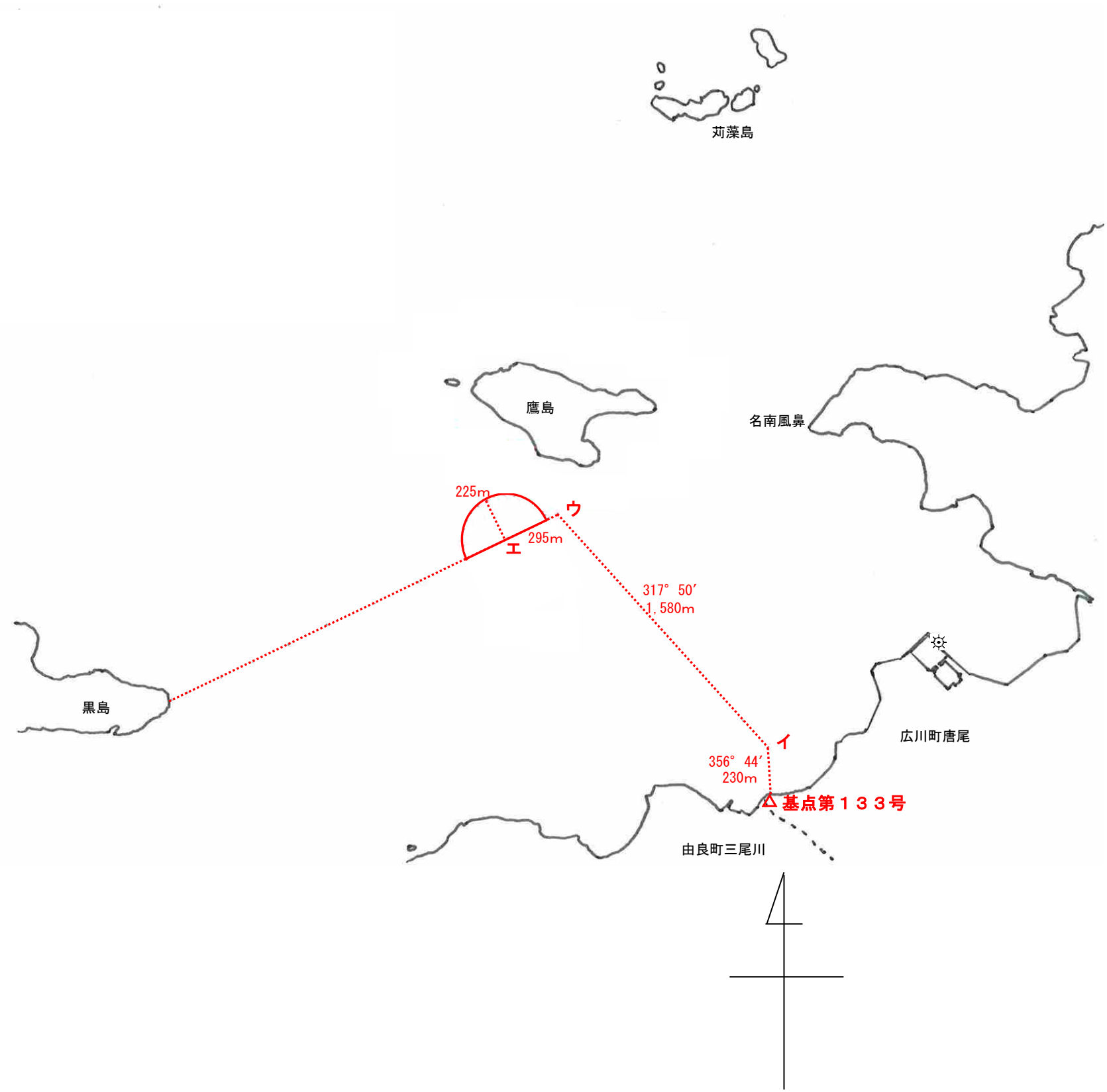


和 共 第 1 1 号

共同漁業権漁場図 附図（縮尺25,000分の1）

基点第133号 有田郡広川町日高郡由良町界に設置した標識

- イ 基点第133号から356° - 44' 230mの点
- ウ イから317° - 50' 1,580mの点
- エ ウから日高郡由良町黒島東端見通し線上295mの点

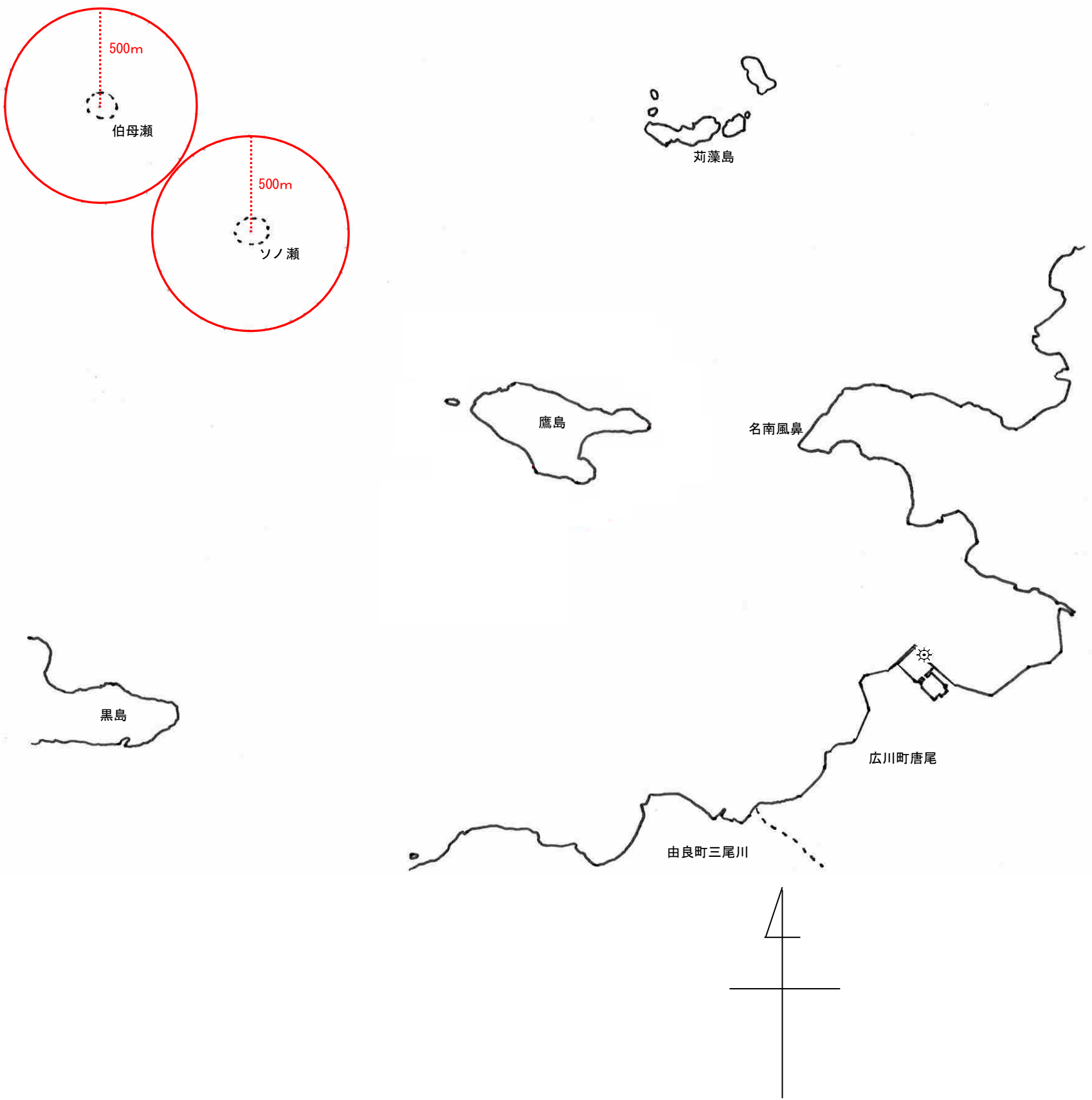


和 共 第 1 2 号

共同漁業権漁場図（縮尺 2 5， 0 0 0 分の 1）

漁場の位置 有田郡湯浅町地先伯母瀬及びソノ瀬周辺

漁場の区域 有田郡湯浅町地先伯母瀬中央を中心とし 5 0 0 m の半径をもって画いた線によって囲まれた区域及び有田郡湯浅町地先ソノ瀬中央を中心とし 5 0 0 m の半径をもって画いた線によって囲まれた区域



## 和 共 第 1 4 号

共同漁業権漁場図（縮尺 2 5, 0 0 0 分の 1）

漁場の位置 有田郡広川町鷹島地先

漁場の区域 有田郡広川町鷹島の最大高潮時海岸線と同線より沖合 2 0 0 m の等距離線によって囲まれた区域並びに次の基点第 1 3 0 号、ア、イ及び基点第 1 3 0 号の各点を順次に結んだ線によって囲まれた区域

基点第 1 3 0 号 有田郡広川町鷹島通称赤ゲの鼻に設置した標識

ア 基点第 1 3 0 号から  $284^{\circ} 29'$  3 5 0 m の点

イ 基点第 1 3 0 号から  $224^{\circ} 29'$  3 5 0 m の点



和 共 第 1 7 号

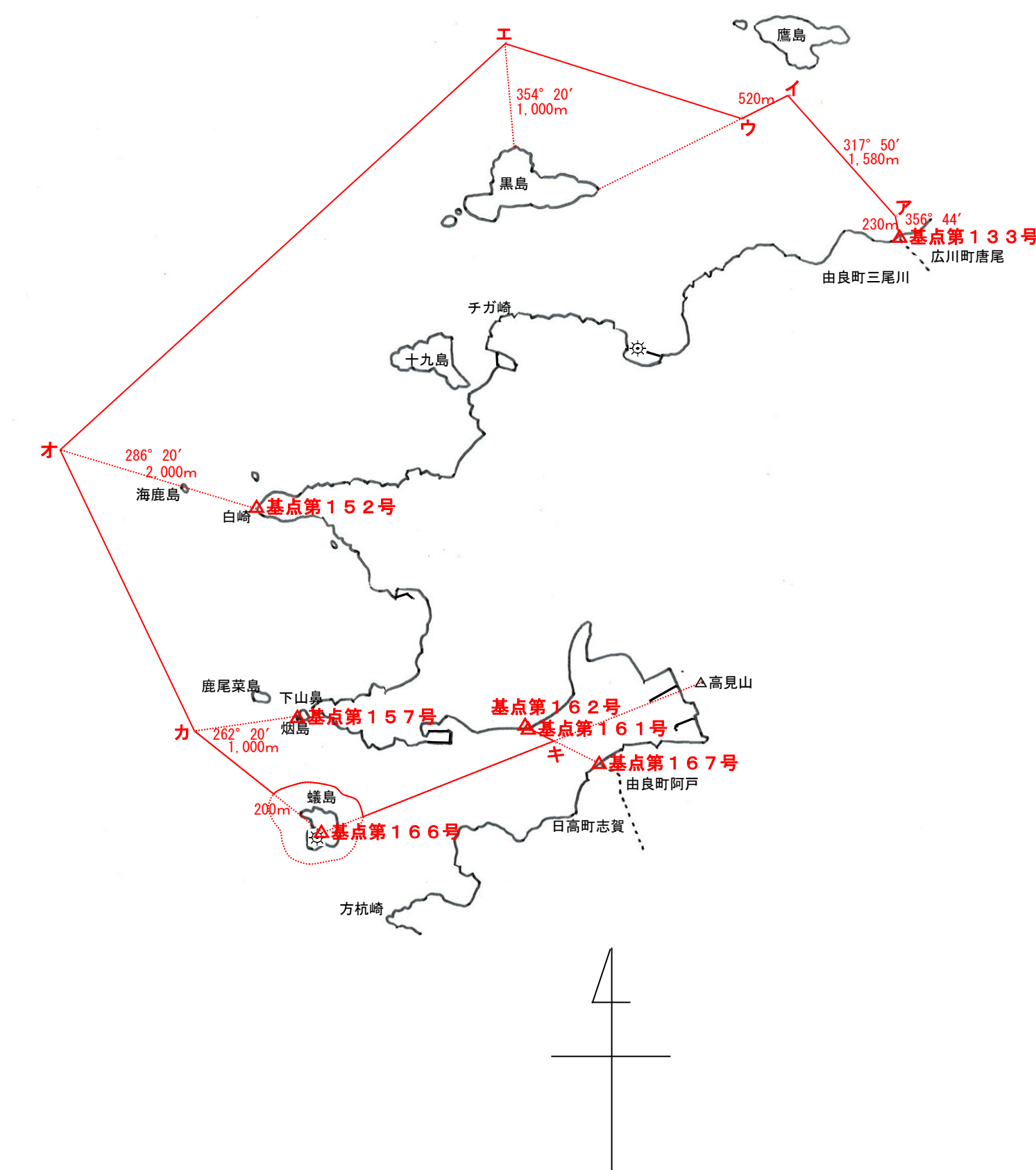
共同漁業権漁場図（縮尺50,000分の1）

漁場の位置 日高郡由良町地先

漁場の区域 次の基点第133号、ア、イ、ウ、エ、オ、カ、基点第166号、キ、基点第161号及び基点第162号の各点を順次に結んだ線、最大高潮時海岸線、その他内水面との接続部にあっては下流第一橋梁下流端によって囲まれた区域。ただし、日高郡日高町蟻島の最大高潮時海岸線と同線より沖合200mの等距離線によって囲まれた区域を除く。

- 基点第133号 有田郡広川町日高郡由良町界に設置した標識
- 基点第152号 日高郡由良町大引白崎の鼻突端に設置した標識
- 基点第157号 日高郡由良町大引神谷界平婆岩頂点に設置した標識
- 基点第161号 日高郡由良町鳶島頂点に設置した標識
- 基点第162号 日高郡由良町神谷通称水流れの鼻に設置した標識
- 基点第166号 日高郡日高町蟻島陸地測量部三角点に設置した標識
- 基点第167号 日高郡由良町日高町界に設置した標識

- ア 基点第133号から356° - 44' 230mの点
- イ アから317° - 50' 1,580mの点
- ウ イから日高郡由良町黒島東端見通し線上520mの点
- エ 日高郡由良町黒島北端から354° - 20' 1,000mの点
- オ 基点第152号から286° - 20' 2,000mの点
- カ 基点第157号から262° - 20' 1,000mの点
- キ 基点第161号から基点第167号見通し線と基点第166号から日高郡由良町高見山頂上見通し線との交点



和 共 第 1 8 号

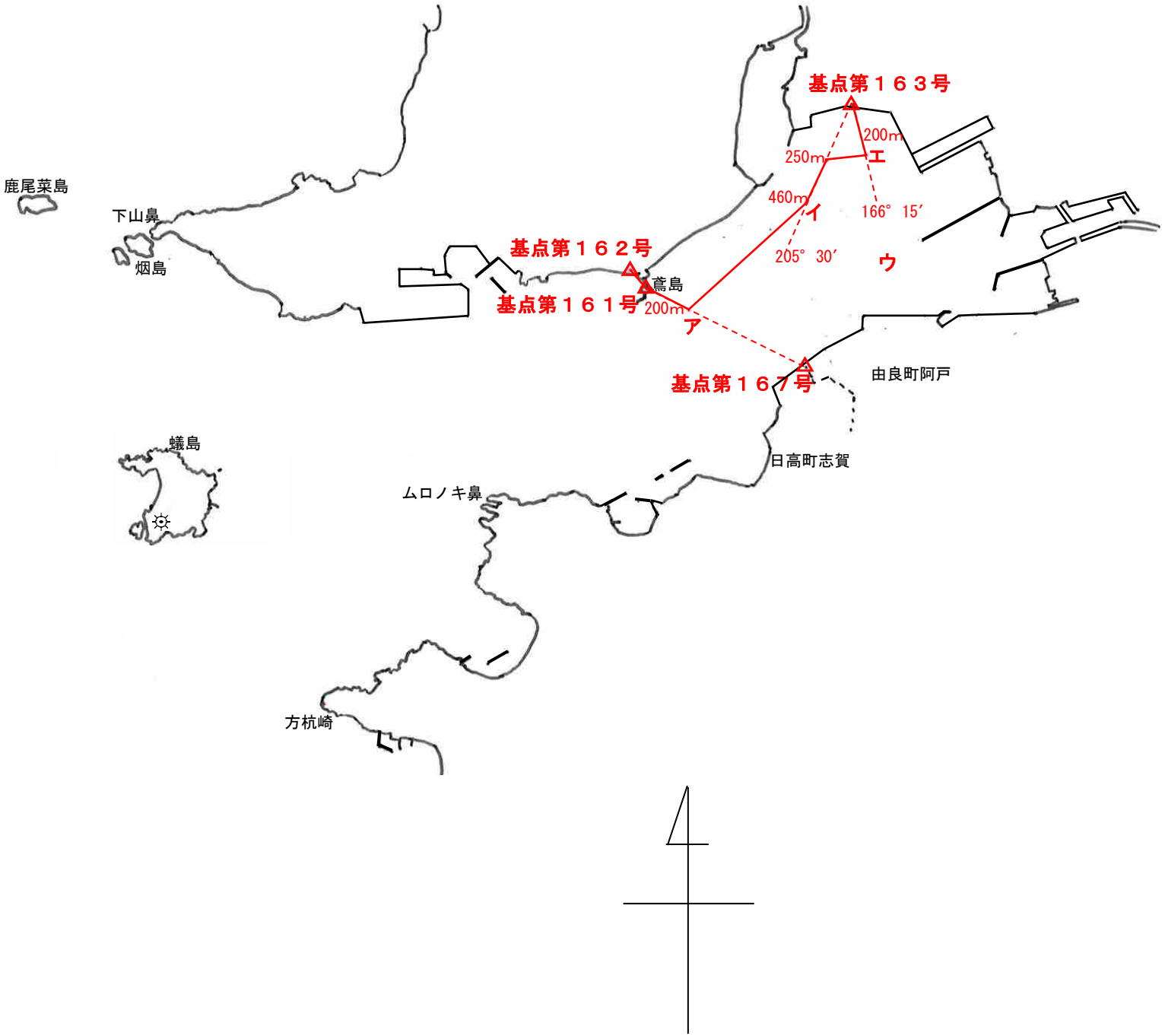
共同漁業権漁場図（縮尺 2 5， 0 0 0 分の 1）

漁場の位置 日高郡由良町吹井地先

漁場の区域 次の基点第 1 6 2 号、基点第 1 6 1 号、ア、イ、ウ、エ及び  
基点第 1 6 3 号の各点を順次に結んだ線、最大高潮時海岸線、  
その他内水面との接続部にあっては下流第一橋梁下流端によっ  
て囲まれた区域

- 基点第 1 6 1 号 日高郡由良町鳶島頂点に設置した標識
- 基点第 1 6 2 号 日高郡由良町神谷通称水流れの鼻に設置した標識
- 基点第 1 6 3 号 日高郡旧由良村旧白崎村界に設置した標識
- 基点第 1 6 7 号 日高郡由良町日高町界に設置した標識

- ア 基点第 1 6 1 号から基点第 1 6 7 号見通し線上 2 0 0 m の点
- イ 基点第 1 6 3 号から 2 0 5° - 3 0' 4 6 0 m の点
- ウ 基点第 1 6 3 号から 2 0 5° - 3 0' 2 5 0 m の点
- エ 基点第 1 6 3 号から 1 6 6° - 1 5' 2 0 0 m の点



和 共 第 1 9 号

共同漁業権漁場図（縮尺 2 5， 0 0 0 分の 1）

漁場の位置 日高郡日高町蟻島地先

漁場の区域 日高郡日高町蟻島の最大高潮時海岸線と同線より沖合 2 0 0 m の等距離線によって囲まれた区域



和 共 第 2 0 号

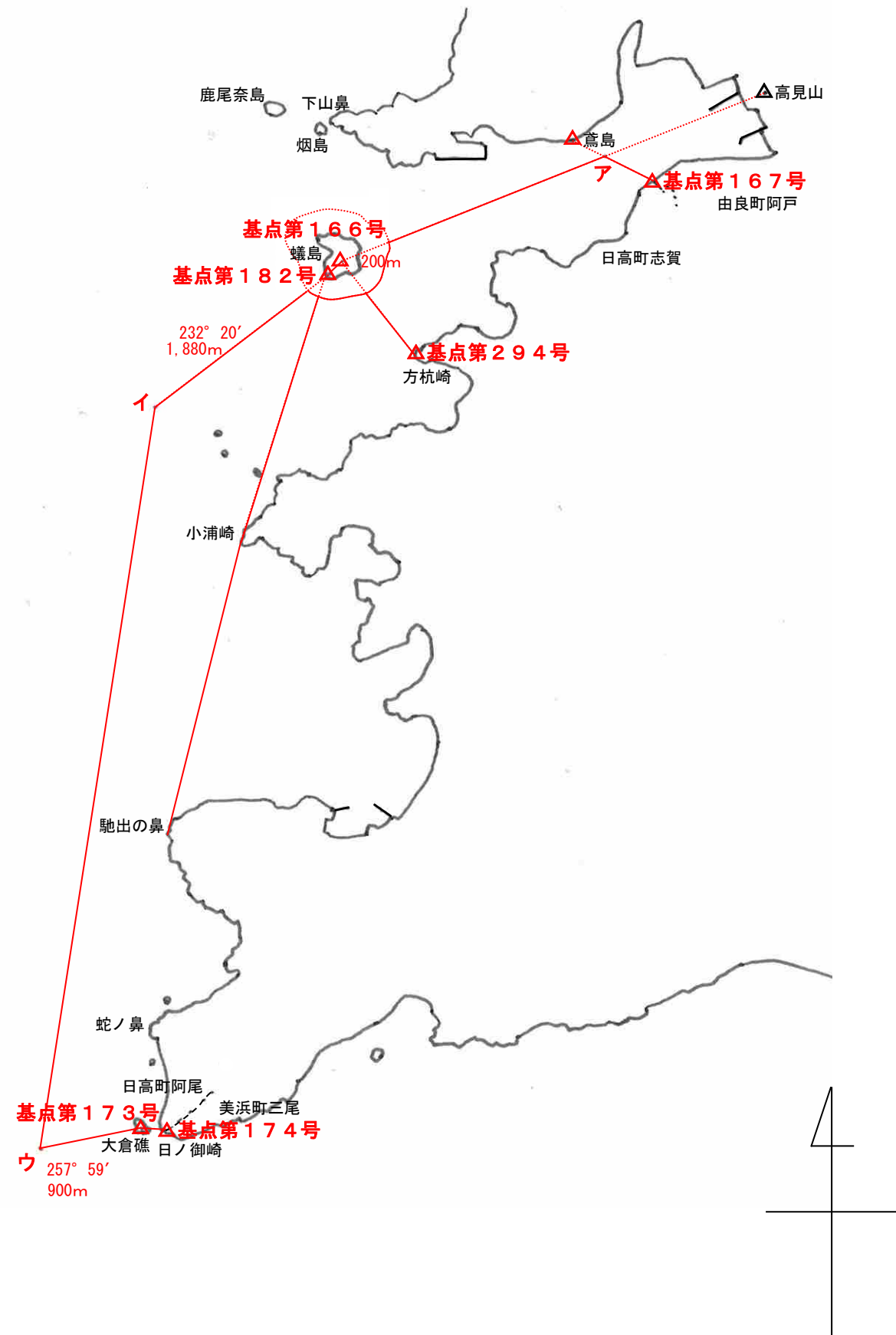
共同漁業権漁場図（縮尺50，000分の1）

漁場の位置 日高郡日高町地先

漁場の区域 次の基点第167号、ア、基点第166号、基点第182号、イ、ウ、基点第173号及び基点第174号の各点を順次に結んだ線、最大高潮時海岸線、その他内水面との接続部にあっては下流第一橋梁下流端によって囲まれた区域。ただし、日高郡日高町蟻島の最大高潮時海岸線と同線より沖合200mの等距離線によって囲まれた区域を除く。なお、雑魚小型定置漁業については、上記区域のうち、基点第294号及び基点第166号の各点を順次に結んだ線、基点第182号、日高郡日高町小浦小浦崎西端及び日高郡日高町阿尾馳出の鼻西端を順次に結んだ線、最大高潮時海岸線、その他内水面との接続部にあっては下流第一橋梁下流端によって囲まれた区域（「雑魚小型定置漁場」という。）に限る。

- 基点第166号 日高郡日高町蟻島陸地測量部三角点に設置した標識
- 基点第167号 日高郡由良町日高町界に設置した標識
- 基点第173号 日高郡日ノ御崎地先大倉礁頂上に設置した標識
- 基点第174号 日高郡日ノ御崎に設置した標識
- 基点第182号 日高郡日高町蟻島通称せきのつめに設置した標識
- 基点第294号 日高郡日高町方杭方杭崎西端に設置した標識

- ア 基点第167号から日高郡由良町鳶島頂上見通し線と基点第166号から日高郡由良町高見山見通し線との交点
- イ 基点第182号から232° - 20' 1,880mの点
- ウ 基点第173号から257° - 59' 900mの点





和 共 第 2 1 号

共同漁業権漁場図（縮尺50,000分の1）

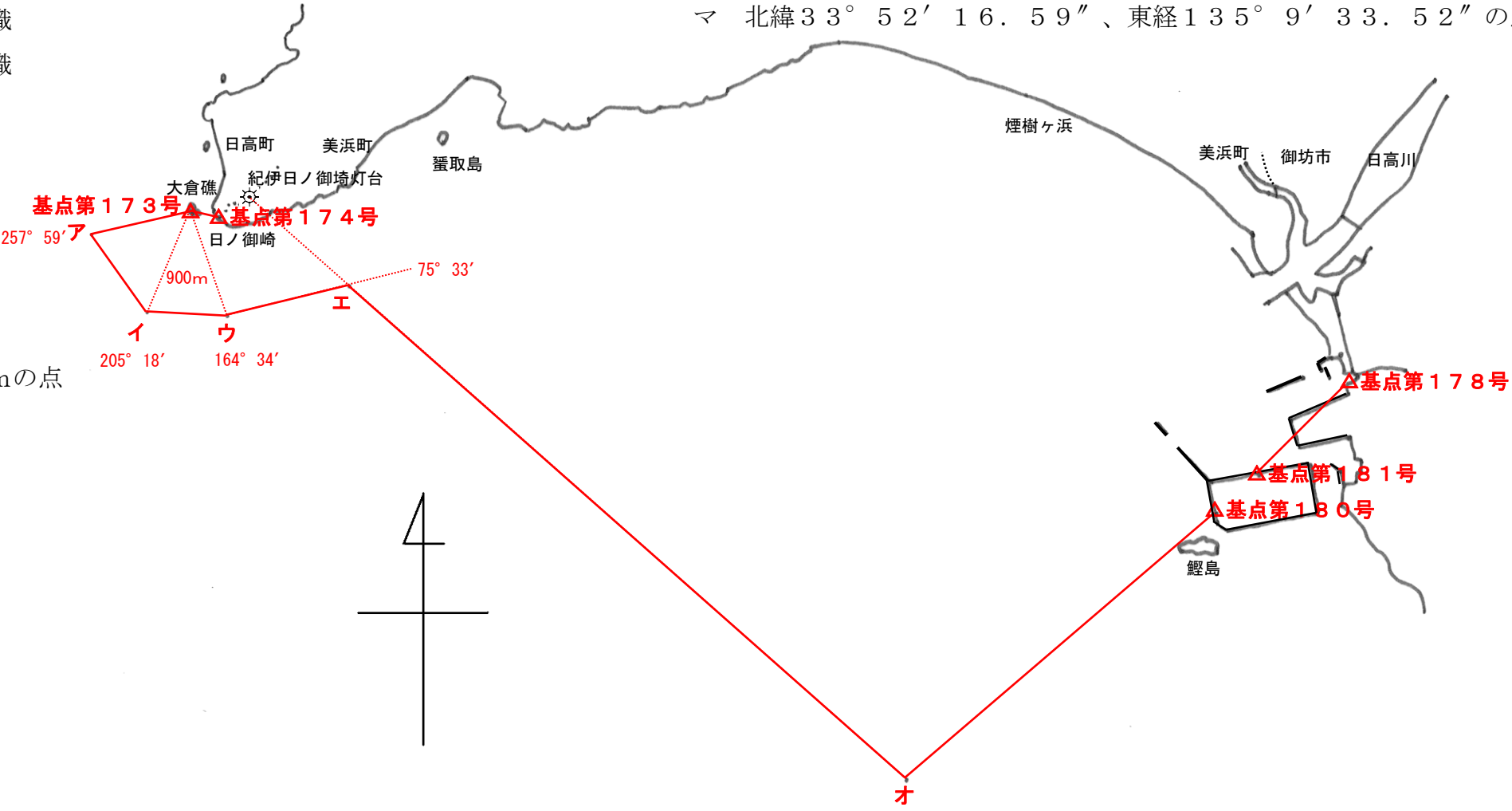
漁場の位置 日高郡美浜町及び御坊市塩屋町地先

漁場の区域 次の基点第174号、基点第173号、ア、イ、ウ、エ、オ及び基点第180号の各点を順次に結んだ線、基点第181号と基点第178号を結んだ線、最大高潮時海岸線、その他内水面との接続部にあっては下流第一橋梁下流端によって囲まれた区域。ただし、基点第178号、カ、キ、ク、ケ、コ、サ、シ、ス、セ、ソ、タ、チ、ツ、テ、ト、ナ、ニ、ヌ、ネ、ノ、ハ、ヒ、フ、ヘ、ホ及びマの各点を順次に結んだ線と最大高潮時海岸線によって囲まれた区域を除く。

基点第173号 日高郡日ノ御埼大倉礁頂上に設置した標識  
基点第174号 日高郡日ノ御埼に設置した標識  
基点第178号 御坊市塩屋町北塩屋大浜に設置した標識  
基点第180号 御坊市御坊火力発電所西防波堤に設置した標識  
基点第181号 御坊市御坊火力発電所北防波堤に設置した標識

ア 基点第173号から257°-59' 900mの点  
イ 基点第173号から205°-18' 900mの点  
ウ 基点第173号から164°-34' 900mの点  
エ ウから75°-33' の方位線とオから紀伊日ノ御埼灯台見通し線との交点  
オ 基点第180号から御坊市鰹島西端見通し線上3,400mの点  
カ 基点第178号から228°-04' 1,114mの点  
キ 基点第178号から229°-06' 1,150mの点  
ク 基点第178号から229°-31' 1,145mの点  
ケ 基点第178号から234°-46' 1,382mの点  
コ 基点第178号から239°-06' 1,397mの点  
サ 基点第178号から239°-02' 1,408mの点  
シ 基点第178号から241°-52' 1,423mの点  
ス 基点第178号から241°-54' 1,419mの点  
セ 基点第178号から243°-09' 1,427mの点  
ソ 基点第178号から242°-16' 1,517mの点

タ 基点第178号から257°-20' 1,682mの点  
チ 基点第178号から258°-54' 1,602mの点  
ツ 基点第178号から258°-17' 1,592mの点  
テ 基点第178号から254°-48' 1,027mの点  
ト 基点第178号から261°-12' 845mの点  
ナ 基点第178号から262°-01' 848mの点  
ニ 基点第178号から268°-02' 599mの点  
ヌ 基点第178号から267°-23' 597mの点  
ネ 基点第178号から274°-44' 440mの点  
ノ 基点第178号から274°-09' 438mの点  
ハ 基点第178号から278°-06' 385mの点  
ヒ 基点第178号から275°-47' 377mの点  
フ 基点第178号から305°-45' 276mの点  
ヘ 基点第178号から333°-31' 234mの点  
ホ 北緯33°52'16.24"、東経135°9'32.2"の点  
マ 北緯33°52'16.59"、東経135°9'33.52"の点

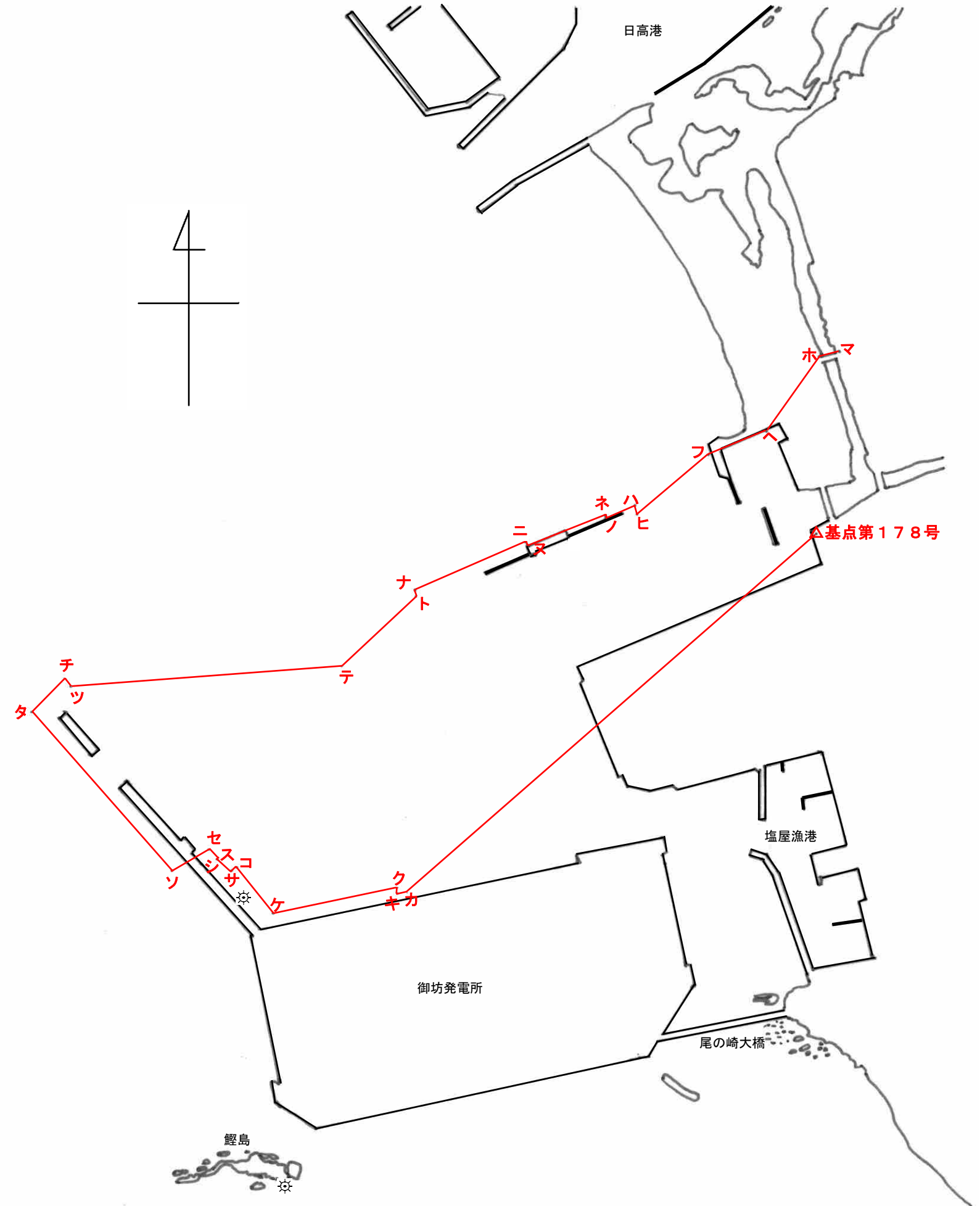




和 共 第 2 1 号

共同漁業権漁場図 附図（縮尺10,000分の1）

- カ 基点第178号から228° - 04' 1, 114mの点
- キ 基点第178号から229° - 06' 1, 150mの点
- ク 基点第178号から229° - 31' 1, 145mの点
- ケ 基点第178号から234° - 46' 1, 382mの点
- コ 基点第178号から239° - 06' 1, 397mの点
- サ 基点第178号から239° - 02' 1, 408mの点
- シ 基点第178号から241° - 52' 1, 423mの点
- ス 基点第178号から241° - 54' 1, 419mの点
- セ 基点第178号から243° - 09' 1, 427mの点
- ソ 基点第178号から242° - 16' 1, 517mの点
- タ 基点第178号から257° - 20' 1, 682mの点
- チ 基点第178号から258° - 54' 1, 602mの点
- ツ 基点第178号から258° - 17' 1, 592mの点
- テ 基点第178号から254° - 48' 1, 027mの点
- ト 基点第178号から261° - 12' 845mの点
- ナ 基点第178号から262° - 01' 848mの点
- ニ 基点第178号から268° - 02' 599mの点
- ヌ 基点第178号から267° - 23' 597mの点
- ネ 基点第178号から274° - 44' 440mの点
- ノ 基点第178号から274° - 09' 438mの点
- ハ 基点第178号から278° - 06' 385mの点
- ヒ 基点第178号から275° - 47' 377mの点
- フ 基点第178号から305° - 45' 276mの点
- ヘ 基点第178号から333° - 31' 234mの点
- ホ 北緯33° 52' 16.24"、東経135° 9' 32.2" の点
- マ 北緯33° 52' 16.59"、東経135° 9' 33.52" の点



和 共 第 2 2 号

共同漁業権漁場図（縮尺50,000分の1）

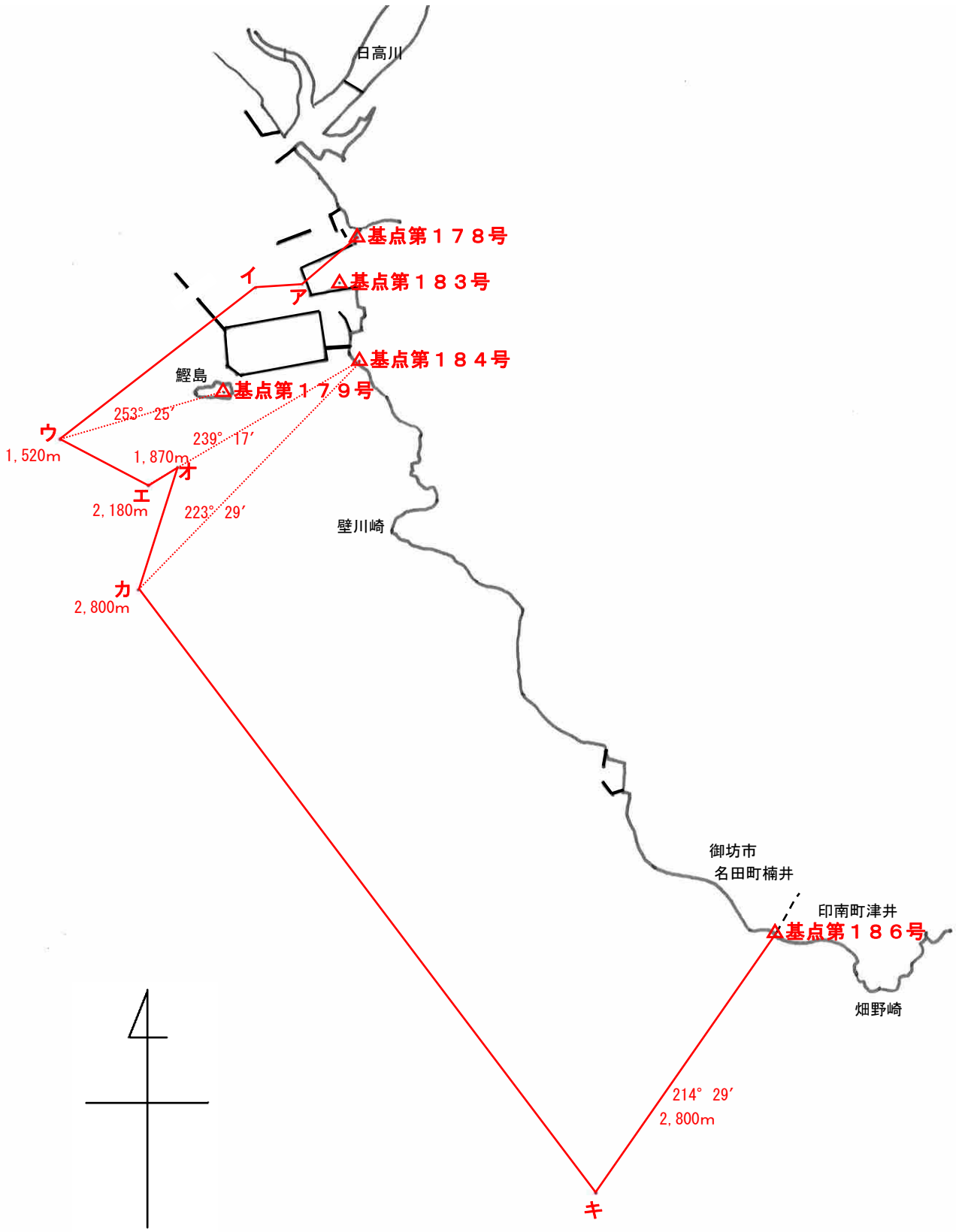
漁場の位置 御坊市塩屋町、名田町地先

漁場の区域 次の基点第178号、ア、イ、ウ、エ、オ、カ、キ及び基点第186号の各点を順次に結んだ線、最大高潮時海岸線、その他内水面との接続部にあっては下流第一橋梁下流端によって囲まれた区域。ただし、ク、ケ、コ、サ、シ、ス、セ、ソ、タ、チ、ツ、テ、ト、ナ、イ、ア及び基点第178号の各点を順次に結んだ線と最大高潮時海岸線によって囲まれた区域を除く。

- 基点第178号 御坊市塩屋町北塩屋大浜に設置した標識
- 基点第179号 御坊市鯉島中央部に設置した標識
- 基点第183号 御坊市塩屋町南塩屋権現岩に設置した標識
- 基点第184号 御坊市塩屋町名田町界に設置した標識
- 基点第186号 御坊市名田町日高郡印南町界に設置した標識

- ア 基点第178号から228°-04'の方位線と基点第183号から268°-30'の方位線との交点
- イ 基点第183号から268°-30' 763mの点
- ウ 基点第179号から253°-25' 1,520mの点
- エ 基点第184号から239°-17' 2,180mの点
- オ 基点第184号から239°-17' 1,870mの点
- カ 基点第184号から223°-29' 2,800mの点
- キ 基点第186号から214°-29' 2,800mの点
- ク 基点第178号から192°-40' 499mの点
- ケ 基点第178号から192°-14' 516mの点
- コ 基点第178号から207°-50' 621mの点
- サ 基点第178号から208°-29' 613mの点
- シ 基点第178号から210°-45' 637mの点
- ス 基点第178号から206°-26' 695mの点
- セ 基点第178号から217°-25' 836mの点
- ソ 基点第178号から216°-43' 845mの点
- タ 基点第178号から229°-06' 1,150mの点

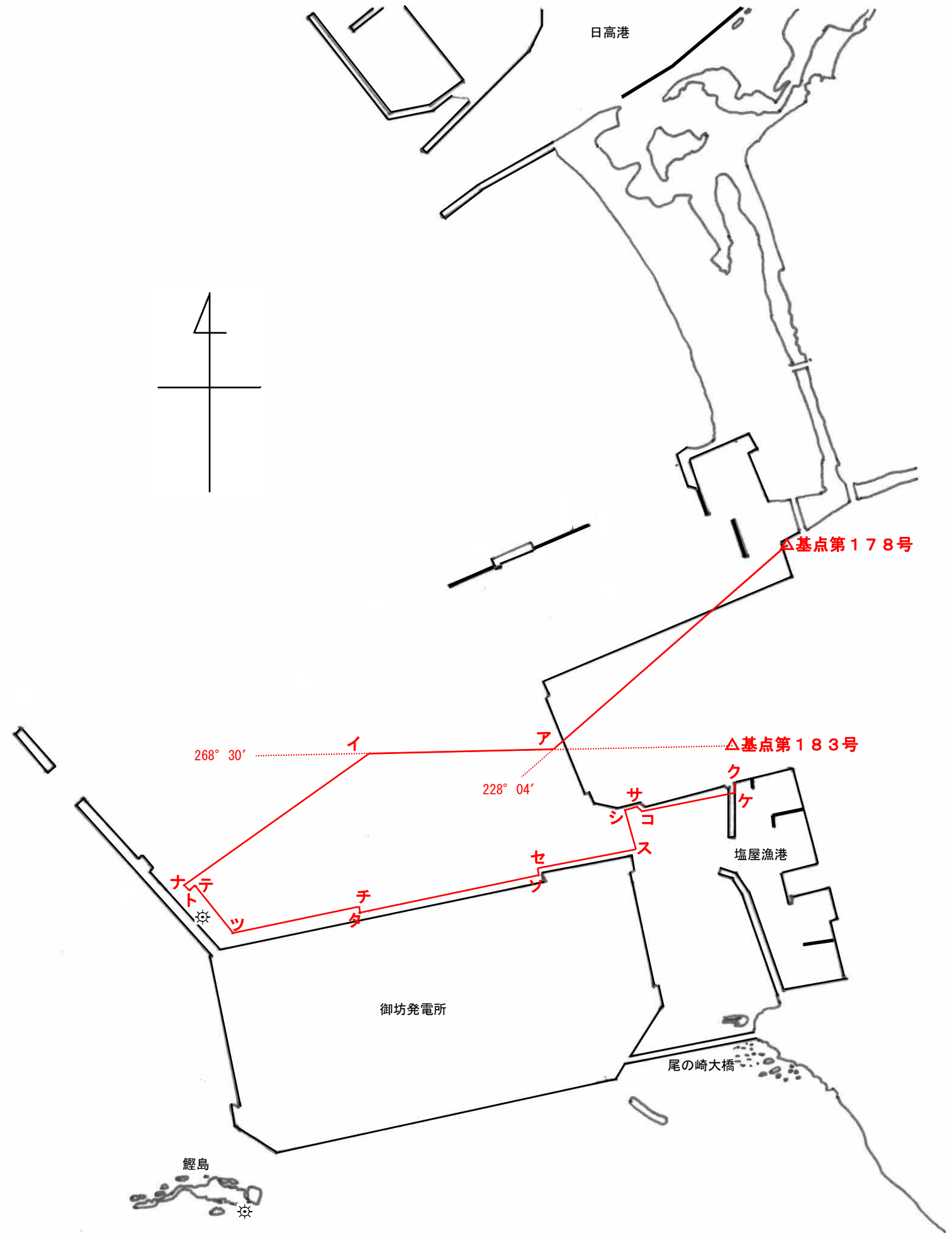
- チ 基点第178号から229°-31' 1,145mの点
- ツ 基点第178号から234°-46' 1,382mの点
- テ 基点第178号から239°-06' 1,397mの点
- ト 基点第178号から239°-02' 1,408mの点
- ナ 基点第178号から239°-59' 1,412mの点



和 共 第 2 2 号

共同漁業権漁場図 附図（縮尺10,000分の1）

- 基点第178号 御坊市塩屋町北塩屋大浜に設置した標識  
基点第183号 御坊市塩屋町南塩屋権現岩に設置した標識  
ア 基点第178号から228° - 04' の方位線と基点第183号から268° - 30' の方位線との交点  
イ 基点第183号から268° - 30' 763mの点  
ク 基点第178号から192° - 40' 499mの点  
ケ 基点第178号から192° - 14' 516mの点  
コ 基点第178号から207° - 50' 621mの点  
サ 基点第178号から208° - 29' 613mの点  
シ 基点第178号から210° - 45' 637mの点  
ス 基点第178号から206° - 26' 695mの点  
セ 基点第178号から217° - 25' 836mの点  
ソ 基点第178号から216° - 43' 845mの点  
タ 基点第178号から229° - 06' 1,150mの点  
チ 基点第178号から229° - 31' 1,145mの点  
ツ 基点第178号から234° - 46' 1,382mの点  
テ 基点第178号から239° - 06' 1,397mの点  
ト 基点第178号から239° - 02' 1,408mの点  
ナ 基点第178号から239° - 59' 1,412mの点



和 共 第 2 3 号

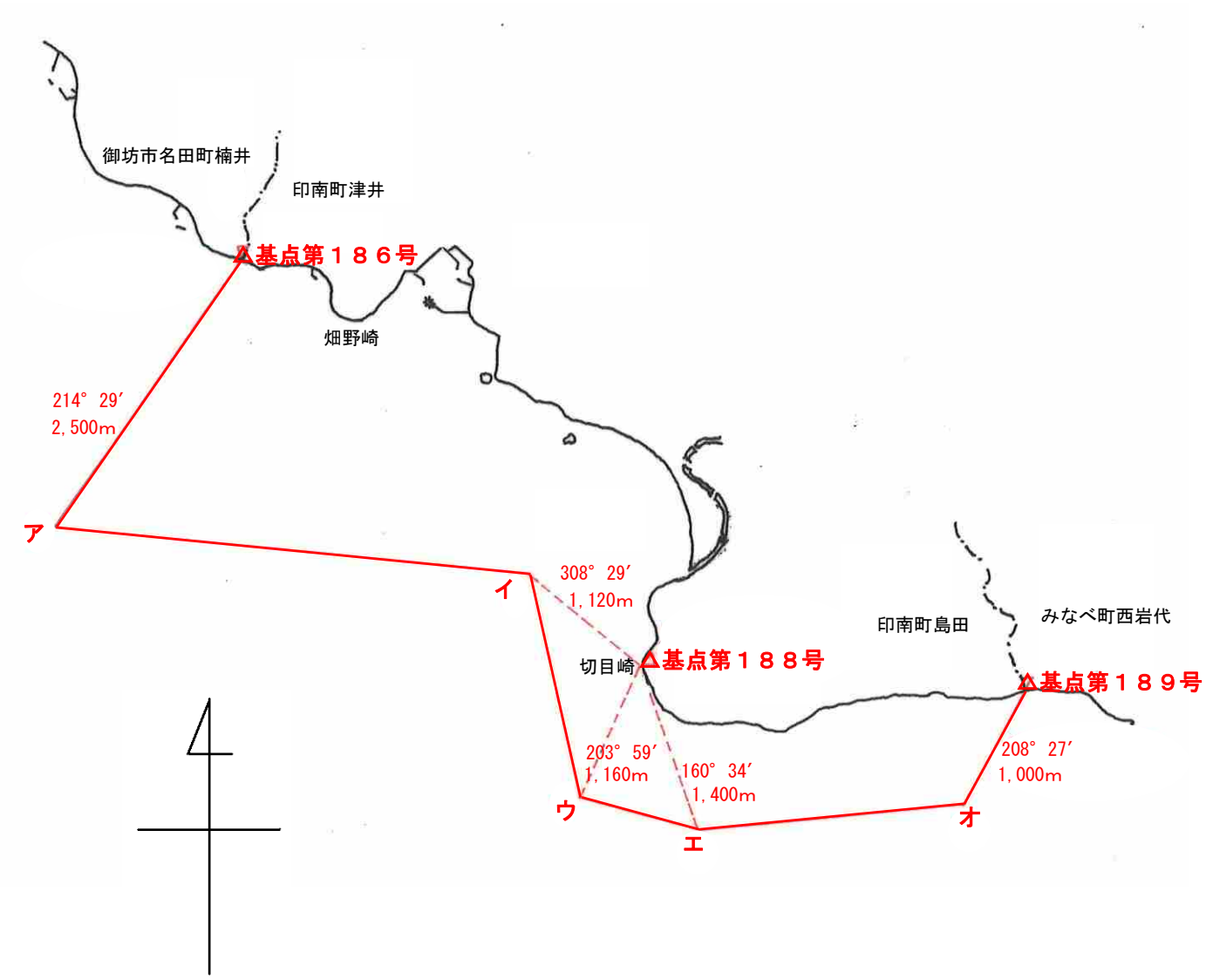
共同漁業権漁場図（縮尺50，000分の1）

漁場の位置 日高郡印南町地先

漁場の区域 次の基点第186号、ア、イ、ウ、エ、オ及び基点第189号の各点を順次に結んだ線、最大高潮時海岸線、その他内水面との接続部にあつては下流第一橋梁下流端によって囲まれた区域

- 基点第186号 御坊市名田町日高郡印南町界に設置した標識
- 基点第188号 日高郡印南町切目崎に設置した標識
- 基点第189号 日高郡印南町みなべ町界に設置した標識

- ア 基点第186号から214° - 29' 2,500mの点
- イ 基点第188号から308° - 29' 1,120mの点
- ウ 基点第188号から203° - 59' 1,160mの点
- エ 基点第188号から160° - 34' 1,400mの点
- オ 基点第189号から208° - 27' 1,000mの点



# 和 共 第 2 4 号

共同漁業権漁場図（縮尺 2 5， 0 0 0 分の 1）

漁場の位置 日高郡みなべ町地先

漁場の区域 次の基点第 1 8 9 号、ア、イ、ウ、基点第 1 9 2 号及び基点第 1 9 3 号の各点を順次に結んだ線、最大高潮時海岸線、その他内水面との接続部にあっては下流第一橋梁下流端によって囲まれた区域、基点第 1 9 1 号を中心とし 1 5 0 m の半径をもって画いた線によって囲まれた区域並びにエ、オ、カ、キ及びエの各点を順次に結んだ線によって囲まれた区域（「雑魚小型定置漁場」という。）

基点第 1 8 9 号 日高郡印南町みなべ町界に設置した標識

基点第 1 9 0 号 日高郡みなべ町東岩代川河口右岸防波堤北端から 6 1 m の点に設置した標識

基点第 1 9 1 号 日高郡みなべ町通称市の島中央部に設置した標識

基点第 1 9 2 号 日高郡みなべ町堺地先通称菊見島に設置した標識

基点第 1 9 3 号 日高郡みなべ町田辺市界に設置した標識

ア 基点第 1 8 9 号から 2 0 8 ° − 2 7 ′ 1， 0 0 0 m の点

イ 基点第 1 8 9 号から 1 2 9 ° − 4 7 ′ 2， 6 4 0 m の点

ウ 基点第 1 9 2 号から 2 4 0 ° − 2 7 ′ 1， 2 0 0 m の点

エ 基点第 1 9 0 号から 2 2 1 ° − 2 8 ′ 6 4 0 m の点

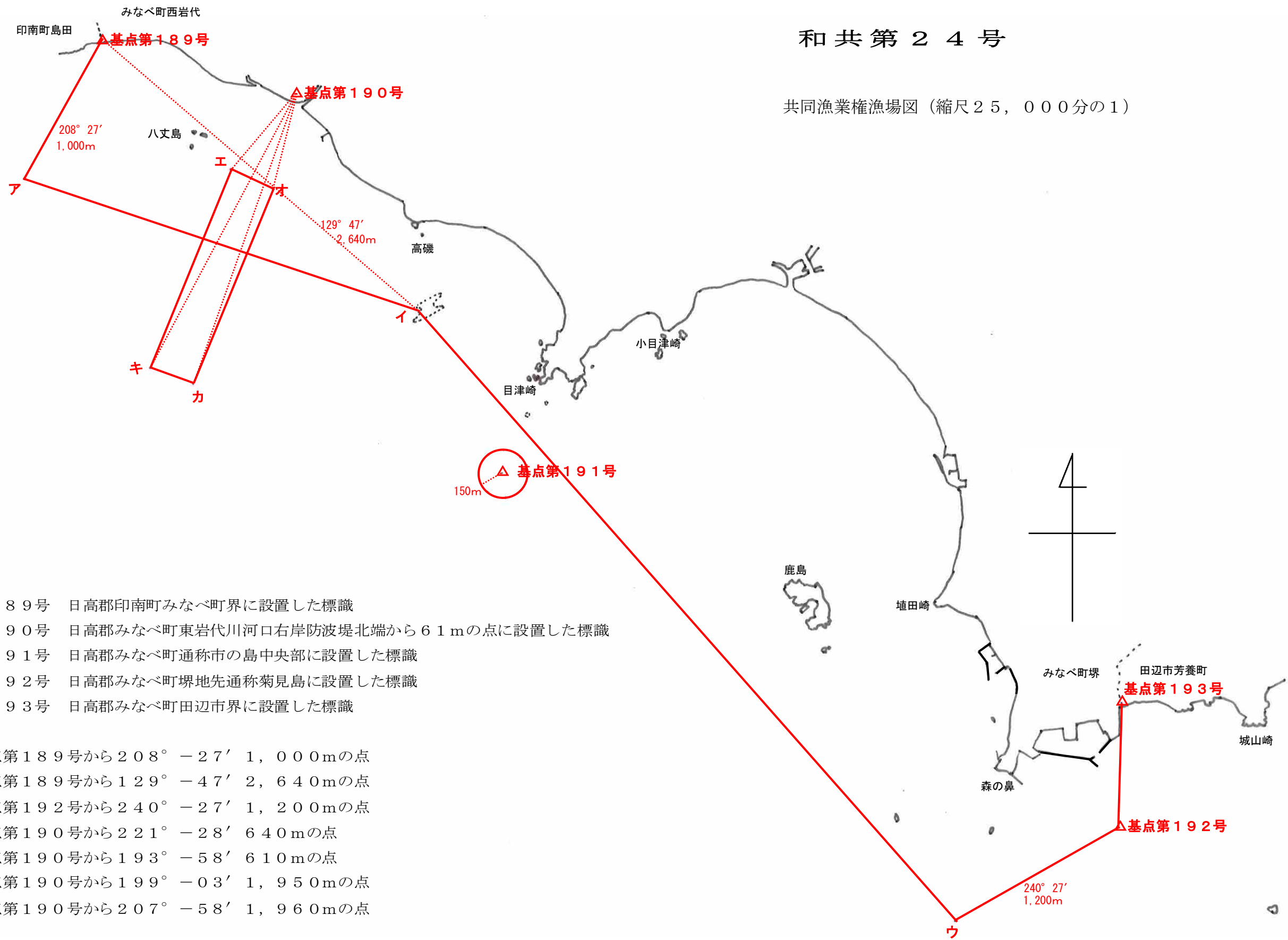
オ 基点第 1 9 0 号から 1 9 3 ° − 5 8 ′ 6 1 0 m の点

カ 基点第 1 9 0 号から 1 9 9 ° − 0 3 ′ 1， 9 5 0 m の点

キ 基点第 1 9 0 号から 2 0 7 ° − 5 8 ′ 1， 9 6 0 m の点

# 和 共 第 2 4 号

共同漁業権漁場図（縮尺 25,000分の1）



基点第189号 日高郡印南町みなべ町界に設置した標識

基点第190号 日高郡みなべ町東岩代川河口右岸防波堤北端から61mの点に設置した標識

基点第191号 日高郡みなべ町通称市の島中央部に設置した標識

基点第192号 日高郡みなべ町堺地先通称菊見島に設置した標識

基点第193号 日高郡みなべ町田辺市界に設置した標識

ア 基点第189号から208° - 27' 1,000mの点

イ 基点第189号から129° - 47' 2,640mの点

ウ 基点第192号から240° - 27' 1,200mの点

エ 基点第190号から221° - 28' 640mの点

オ 基点第190号から193° - 58' 610mの点

カ 基点第190号から199° - 03' 1,950mの点

キ 基点第190号から207° - 58' 1,960mの点



# 和 共 第 2 7 号

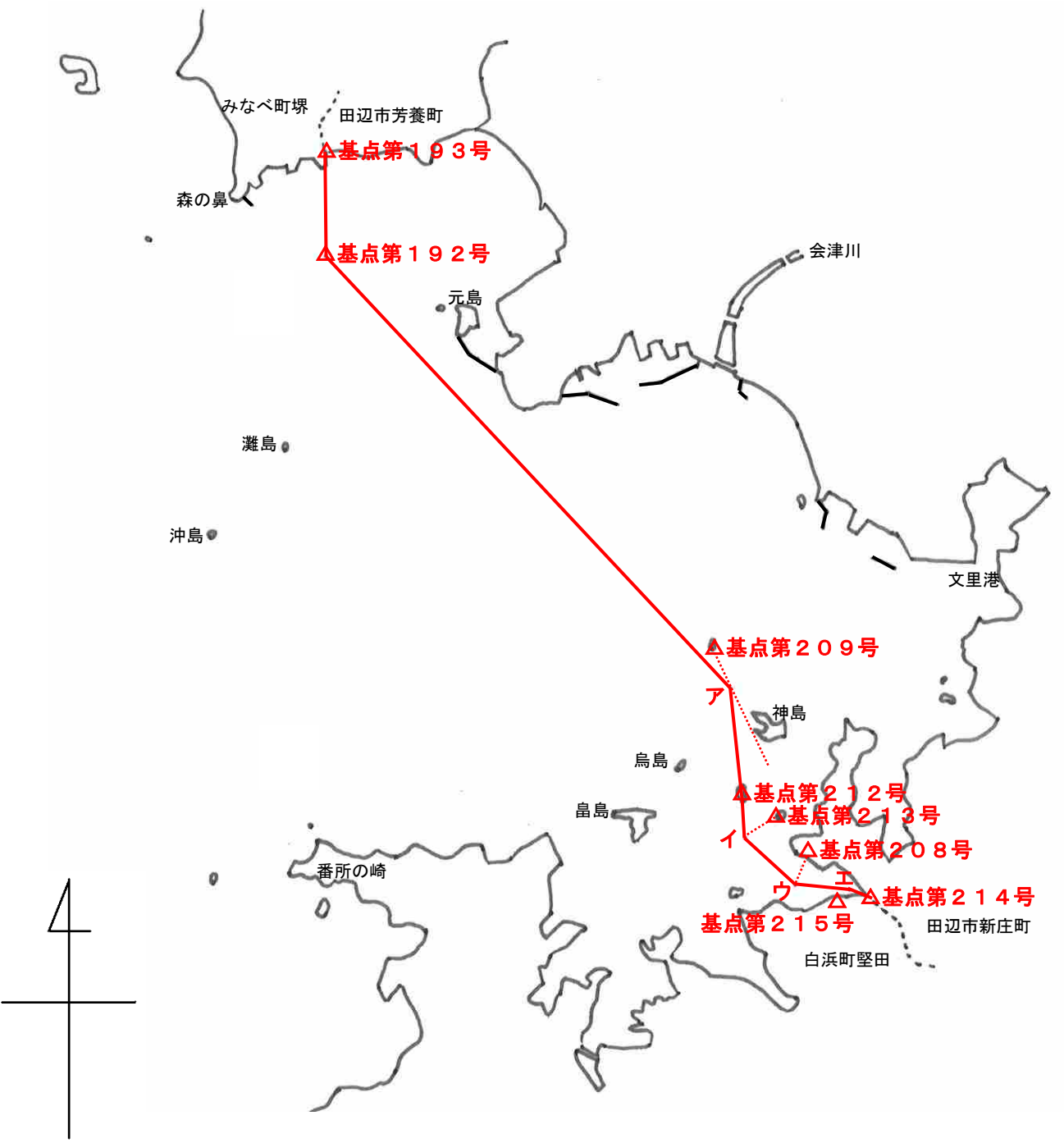
共同漁業権漁場図（縮尺50，000分の1）

漁場の位置 田辺市地先

漁場の区域 次の基点第193号、基点第192号、ア、基点第212号、イ、ウ、エ及び基点第214号の各点を順次に結んだ線、最大高潮時海岸線、田辺市芳養町紀勢本線芳養川鉄橋下流端、同市旧会津橋下流端、その他内水面との接続部にあつては下流第一橋梁下流端によって囲まれた区域

- 基点第192号 日高郡みなべ町堺地先通称菊見島に設置した標識
- 基点第193号 日高郡みなべ町田辺市界に設置した標識
- 基点第208号 田辺市新庄町鳥ノ巣ガブタキに設置した標識
- 基点第209号 田辺市神楽島南端に設置した標識
- 基点第212号 田辺市烏島南端に設置した標識
- 基点第213号 田辺市新庄町二本松西端に設置した標識
- 基点第214号 田辺市西牟婁郡白浜町界に設置した標識
- 基点第215号 西牟婁郡白浜町池田湾奥より同湾左岸第2出鼻に設置した標識

- ア 基点第209号から田辺市神島西端見通し線上360mの点
- イ 基点第213号から239° - 32' 335mの点
- ウ 基点第208号から205° - 27' 258mの点
- エ 基点第215号から27° - 20' 71mの点

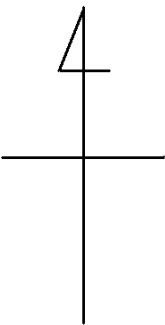
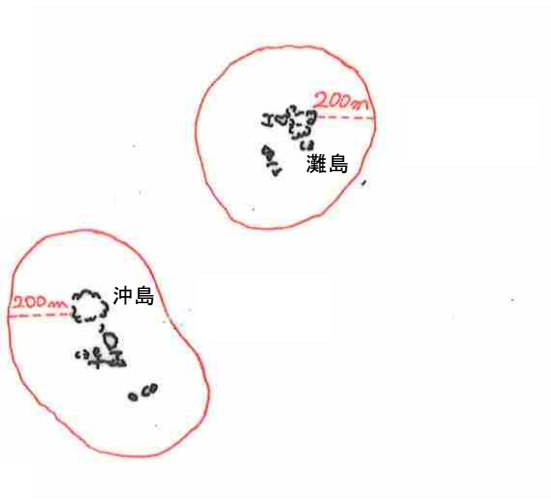


和 共 第 2 8 号

共同漁業権漁場図（縮尺 2 5， 0 0 0 分の 1）

漁場の位置 田辺市沖島、灘島地先

漁場の区域 田辺市沖島の最大高潮時海岸線と同線より沖合 2 0 0 m の等距離線によって囲まれた区域及び田辺市灘島の最大高潮時海岸線と同線より沖合 2 0 0 m の等距離線によって囲まれた区域





# 和 共 第 3 0 号

共同漁業権漁場図（縮尺50，000分の1）

漁場の位置 田辺市及び西牟婁郡白浜町地先

漁場の区域 次の基点第193号、基点第192号、ア、基点第201号、イ、ウ及び基点第232号の各点を順次に結んだ線、最大高潮時海岸線、その他内水面との接続部にあっては下流第一橋梁下流端によって囲まれた区域

基点第192号 日高郡みなべ町堺地先通称菊見島に設置した標識

基点第193号 日高郡みなべ町田辺市界に設置した標識

基点第194号 日高郡みなべ町森の鼻南端に設置した標識

基点第201号 田辺市灘島南端に設置した標識

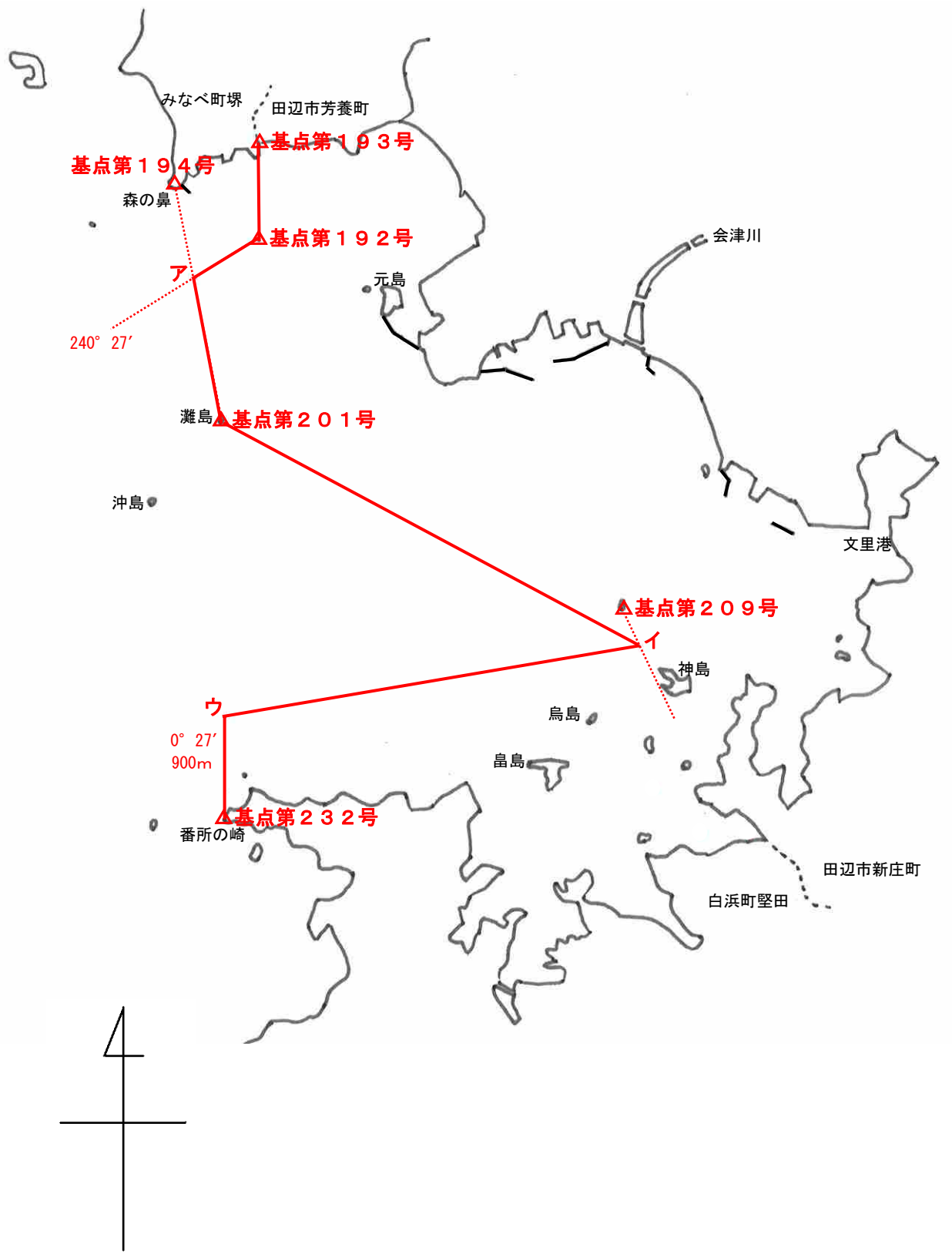
基点第209号 田辺市神楽島南端に設置した標識

基点第232号 西牟婁郡白浜町番所の崎突端に設置した標識

ア 基点第194号から基点第201号見通し線と基点第192号から240°－27′の方位線との交点

イ 基点第209号から田辺市神島西端見通し線上360mの点

ウ 基点第232号から0°－27′900mの点



和 共 第 3 1 号

共同漁業権漁場図（縮尺 5 0， 0 0 0 分の 1）

漁場の位置 西牟婁郡白浜町地先

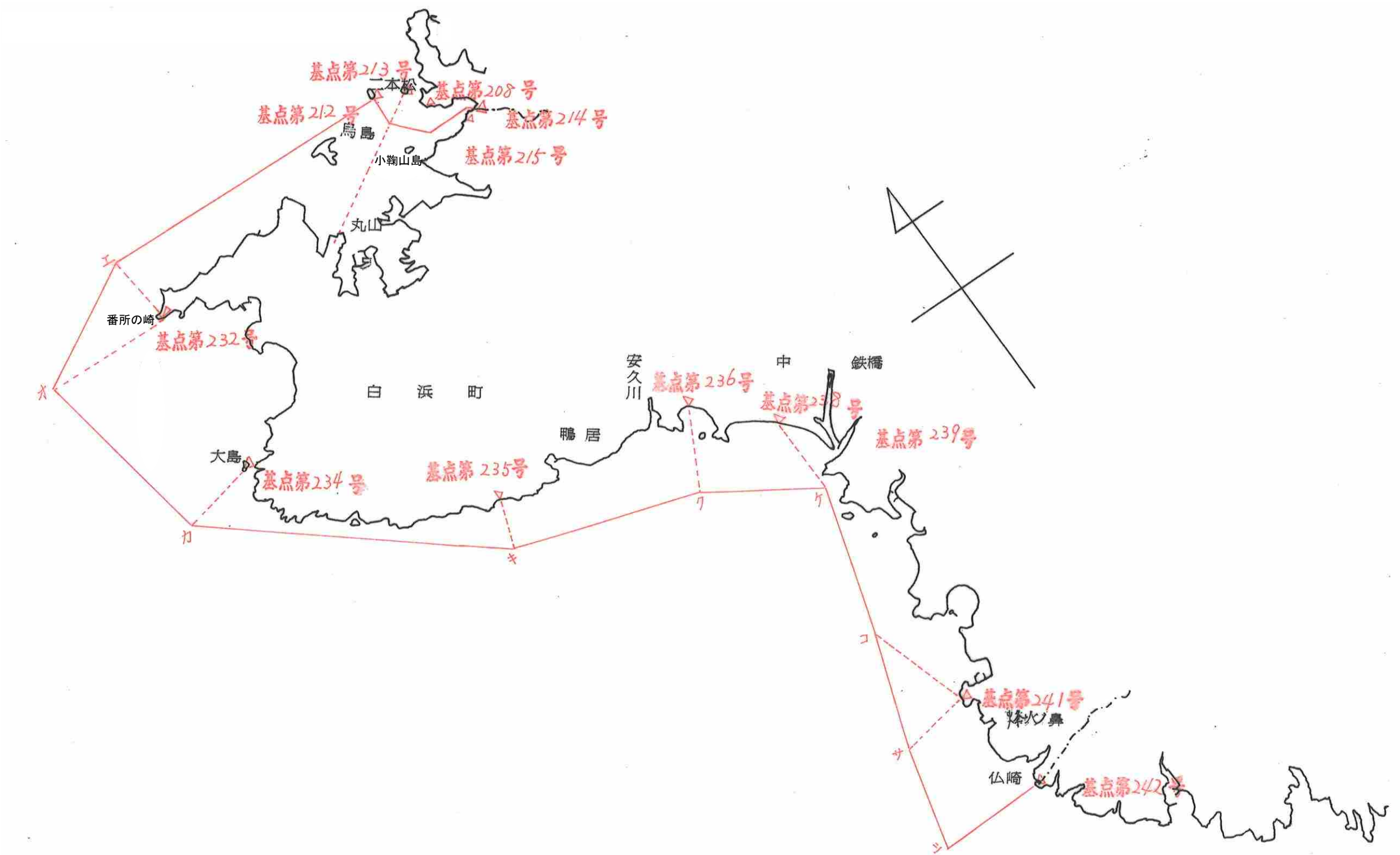
漁場の区域 次の基点第 2 1 4 号、ア、イ、ウ、基点第 2 1 2 号、エ、オ、カ、キ、ク、ケ、コ、サ、シ及び基点第 2 4 2 号の各点を順次に結んだ線、最大高潮時海岸線、西牟婁郡白浜町紀勢本線富田川鉄橋下流端、その他内水面との接続部にあっては下流第一橋梁下流端によって囲まれた区域

- 基点第 2 1 4 号 田辺市西牟婁郡白浜町界に設置した標識
- 基点第 2 1 5 号 西牟婁郡白浜町池田湾湾奥より同湾左岸第 2 出鼻に設置した標識
- 基点第 2 1 2 号 田辺市烏島南端に設置した標識
- 基点第 2 0 8 号 田辺市新庄町鳥ノ巣ガブタキに設置した標識
- 基点第 2 1 3 号 田辺市新庄町二本松西端に設置した標識
- 基点第 2 3 2 号 西牟婁郡白浜町番所の崎突端に設置した標識
- 基点第 2 3 4 号 西牟婁郡白浜町大島北西端に設置した標識
- 基点第 2 3 5 号 西牟婁郡白浜町旧白浜鴨居界に設置した標識
- 基点第 2 3 6 号 西牟婁郡白浜町鴨居中界に設置した標識
- 基点第 2 3 8 号 西牟婁郡白浜町中大浜中央基点に設置した標識
- 基点第 2 4 1 号 西牟婁郡白浜町椿烽火ノ鼻ヴィラ椿（3 号館）北端に設置した標識
- 基点第 2 4 2 号 西牟婁郡白浜町椿日置界仏崎に設置した標識

- ア 基点第 2 1 5 号から  $27^{\circ} - 20' 71\text{m}$  の点
- イ 基点第 2 0 8 号から  $205^{\circ} - 27' 258\text{m}$  の点
- ウ 基点第 2 1 3 号から白浜町丸山南端見通し線と基点第 2 1 2 号から小鞠山島頂点見通し線との交点
- エ 基点第 2 3 2 号から  $0^{\circ} - 27' 900\text{m}$  の点
- オ 基点第 2 3 2 号から  $275^{\circ} - 27' 1, 500\text{m}$  の点

- カ 基点第 2 3 4 号から  $260^{\circ} - 27' 1, 000\text{m}$  の点
- キ 基点第 2 3 5 号から  $204^{\circ} - 27' 600\text{m}$  の点
- ク 基点第 2 3 6 号から  $210^{\circ} - 27' 1, 000\text{m}$  の点
- ケ 基点第 2 3 8 号から  $198^{\circ} - 30' 1, 050\text{m}$  の点
- コ 基点第 2 4 1 号から  $340^{\circ} - 00' 1, 250\text{m}$  の点
- サ 基点第 2 4 1 号から  $269^{\circ} - 40' 865\text{m}$  の点
- シ 基点第 2 4 2 号から  $270^{\circ} - 27' 1, 400\text{m}$  の点

共同漁業権漁場図（縮尺50,000分の1）

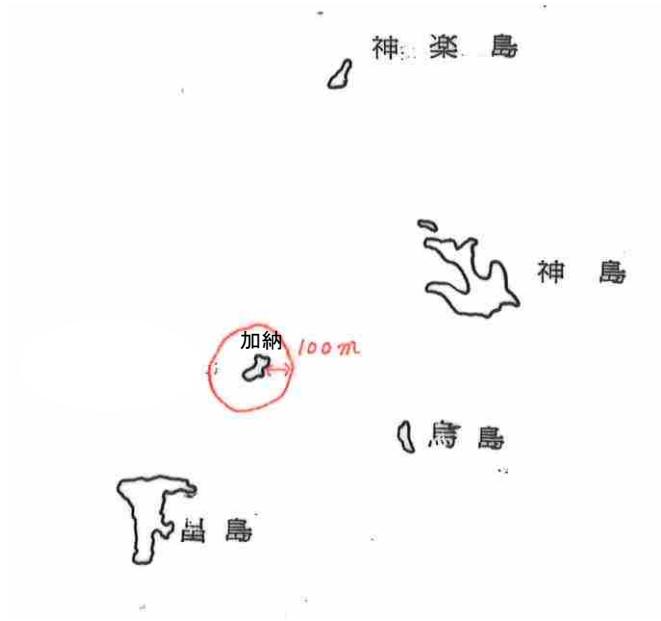
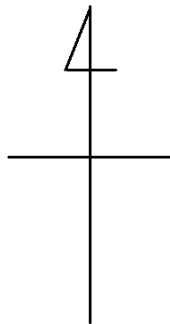


和 共 第 3 2 号

共同漁業権漁場図（縮尺 2 5， 0 0 0 分の 1）

漁場の位置 田辺市加納地先

漁場の区域 田辺市加納の最大高潮時海岸線と同線より沖合 1 0 0 m の等距離線によって囲まれた区域



## 和 共 第 3 3 号

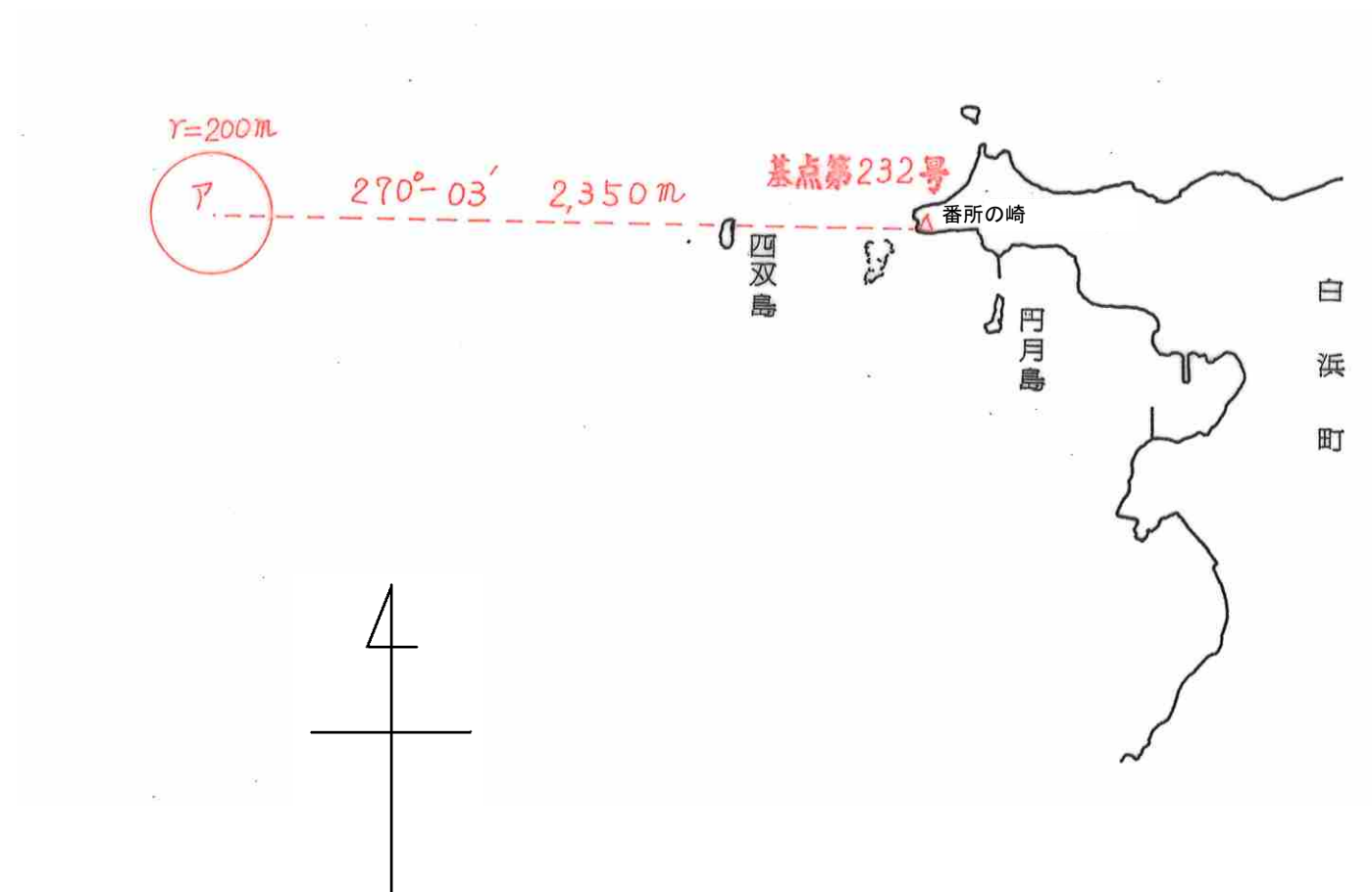
共同漁業権漁場図（縮尺 2 5, 0 0 0 分の 1）

漁場の位置 西牟婁郡白浜町番所の崎地先

漁場の区域 次のアを中心とし、2 0 0 mの半径をもって画いた線によって囲まれた区域

基点第 2 3 2 号 西牟婁郡白浜町番所の崎突端に設置した標識

ア 基点第 2 3 2 号から  $270^{\circ}-03'$  2, 3 5 0 mの点



和 共 第 3 4 号

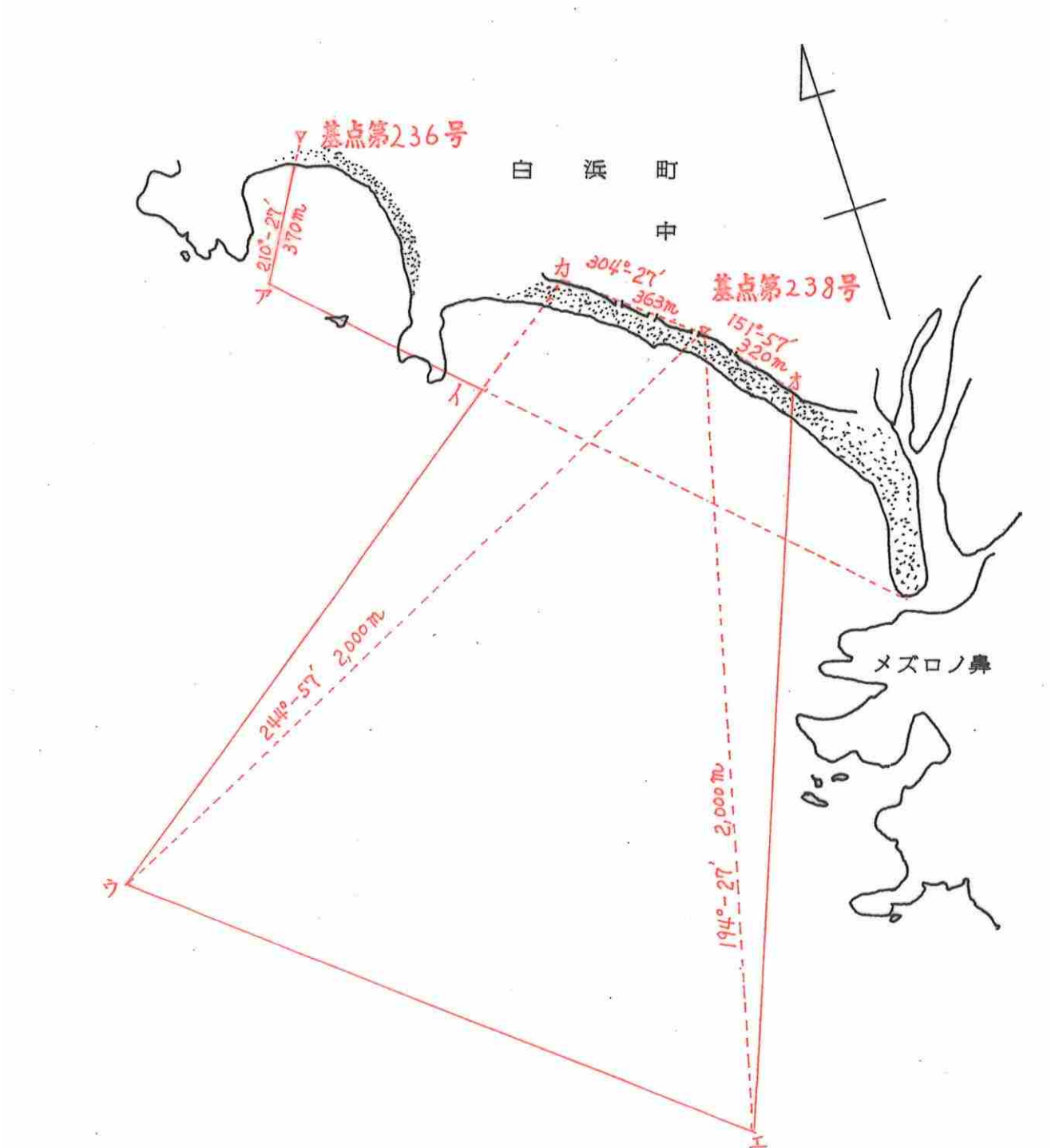
共同漁業権漁場図（縮尺15,000分の1）

漁場の位置 西牟婁郡白浜町中地先

漁場の区域 次の基点第236号、ア、イ、ウ、エ及びオの各点を順次に結んだ線によって  
囲まれた区域

基点第236号 西牟婁郡白浜町鴨居中界に設置した標識  
基点第238号 西牟婁郡白浜町中大浜中央基点に設置した標識

- ア 基点第236号から210° - 27' 370mの点
- イ アから富田川河口堤防南端見通し線とカからウ見通し線との交点
- ウ 基点第238号から244° - 57' 2,000mの点
- エ 基点第238号から194° - 27' 2,000mの点
- オ 基点第238号から151° - 57' 320mの点
- カ 基点第238号から304° - 27' 363mの点



## 和 共 第 3 5 号

共同漁業権漁場図（縮尺50,000分の1）

漁場の位置 西牟婁郡白浜町日置、塩野地先

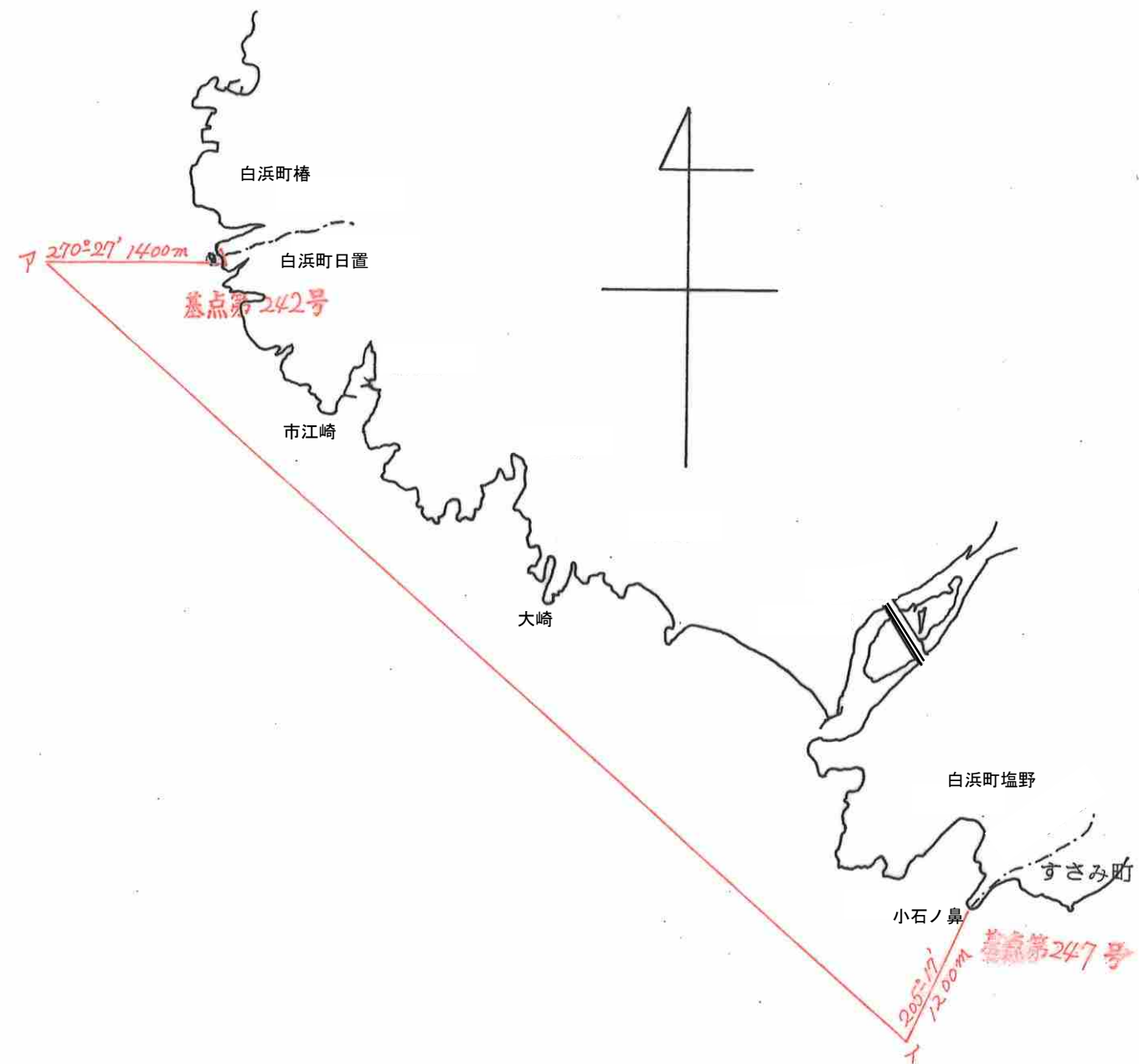
漁場の区域 次の基点第242号、ア、イ及び基点第247号の各点を  
順次に結んだ線、最大高潮時海岸線、その他内水面との接続  
部にあっては下流第一橋梁下流端によって囲まれた区域

基点第242号 西牟婁郡白浜町椿日置界仏崎に設置した標識

基点第247号 西牟婁郡白浜町すさみ町界小石の鼻に設置した標識

ア 基点第242号から $270^{\circ}-27'1,400\text{m}$ の点

イ 基点第247号から $205^{\circ}-17'1,200\text{m}$ の点





和共第36号

共同漁業権漁場図（縮尺50,000分の1）

漁場の位置 西牟婁郡すさみ町地先

漁場の区域 次の基点第247号、ア、イ、ウ、エ、オ及び基点第255号の各点を順次に結んだ線、西牟婁郡すさみ町口和深地先三ツ石の距岸200m等距離線、最大高潮時海岸線、周参見川下流第二橋梁下流端、その他内水面との接続部にあっては下流第一橋梁下流端によって囲まれた区域

基点第247号 西牟婁郡白浜町すさみ町界小石の鼻に設置した標識

基点第251号 西牟婁郡すさみ町口和深黒崎突端に設置した標識

基点第253号 西牟婁郡すさみ町江住江須崎地先通称カイラ島突端に設置した標識

基点第255号 西牟婁郡すさみ町東牟婁郡串本町界に設置した標識

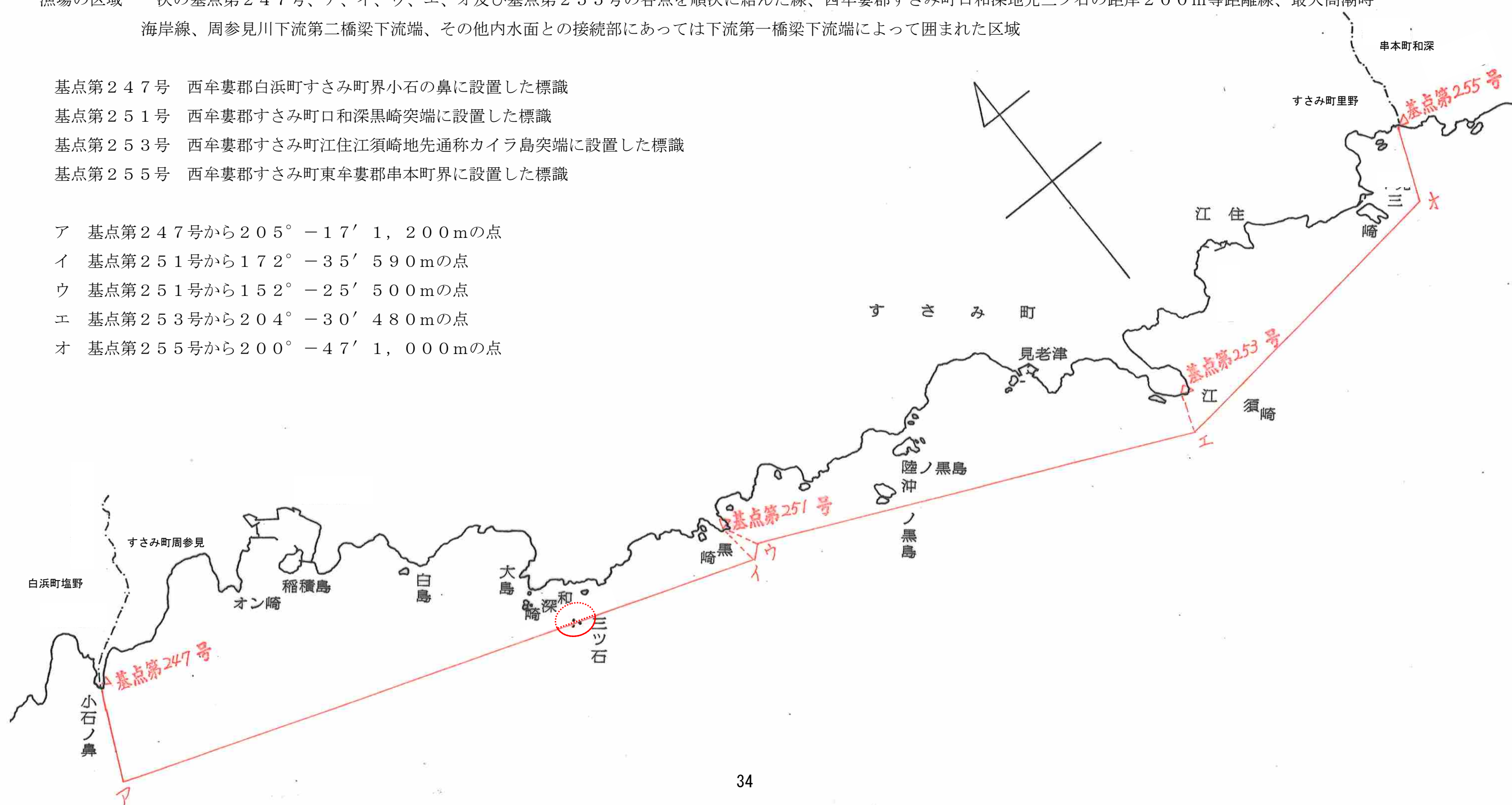
ア 基点第247号から $205^{\circ}-17'1$ , 200mの点

イ 基点第251号から $172^{\circ}-35'590\text{m}$ の点

ウ 基点第251号から152° - 25' 500mの点

エ 基点第253号から $204^{\circ}-30'$  480mの点

オ 基点第255号から $200^{\circ}-47'1,000\text{m}$ の点



# 和 共 第 3 7 号

共同漁業権漁場図（縮尺 5 0， 0 0 0 分の 1）

漁場の位置 東牟婁郡串本町和深から鬪野川に至る地先

漁場の区域 次の基点第 2 5 5 号、ア、イ、ウ、エ、オ、カ、キ、ク及びケの各点を順次に結んだ線、ケからコに至る距岸 5 0 0 m の等距離線、コとサを結んだ線、サからシに至る距岸 2 5 0 m の等距離線、シ、東牟婁郡串本町鬪野川地先の島東端、ス及び基点第 2 7 5 号の各点を順次に結んだ線、最大高潮時海岸線、その他内水面との接続部にあっては下流第一橋梁下流端によって囲まれた区域

基点第 2 5 5 号 西牟婁郡すさみ町東牟婁郡串本町界に設置した標識

基点第 2 5 7 号 東牟婁郡串本町横島南端に設置した標識

基点第 2 5 8 号 東牟婁郡串本町双島南端に設置した標識

基点第 2 5 9 号 東牟婁郡串本町田並野なぎ漁港西防波堤基部に設置した標識

基点第 2 6 1 号 東牟婁郡串本町田並大島頂上に設置した標識

基点第 2 6 2 号 東牟婁郡串本町串本有田界地蔵の鼻に設置した標識

基点第 2 6 3 号 東牟婁郡串本町高富二色界に設置した標識

基点第 2 6 5 号 東牟婁郡串本町潮岬地先沖のモブジ頂上に設置した標識

基点第 2 6 9 号 東牟婁郡串本町出雲出雲崎突端に設置した標識

基点第 2 7 1 号 東牟婁郡串本町串本出雲界に設置した標識

基点第 2 7 5 号 東牟婁郡串本町鬪野川姫界に設置した標識

ア 基点第 2 5 5 号から  $200^{\circ} - 47' 1, 000$  m の点

イ 基点第 2 5 7 号から  $200^{\circ} - 37' 150$  m の点

ウ 基点第 2 5 8 号から  $200^{\circ} - 37' 100$  m の点

エ 基点第 2 5 9 号から  $204^{\circ} - 30' 1, 560$  m の点

オ 基点第 2 6 1 号から  $187^{\circ} - 37' 580$  m の点

カ 基点第 2 6 1 号から  $187^{\circ} - 37' 1, 000$  m の点

キ 基点第 2 6 2 号から  $155^{\circ} - 45' 860$  m の点

ク 基点第 2 6 3 号から  $186^{\circ} - 00' 1, 100$  m の点

ケ 基点第 2 6 3 号から基点第 2 6 5 号見通し線上距岸 5 0 0 m 点

コ 基点第 2 6 9 号から  $84^{\circ} - 13'$  の方位線上距岸 5 0 0 m の点

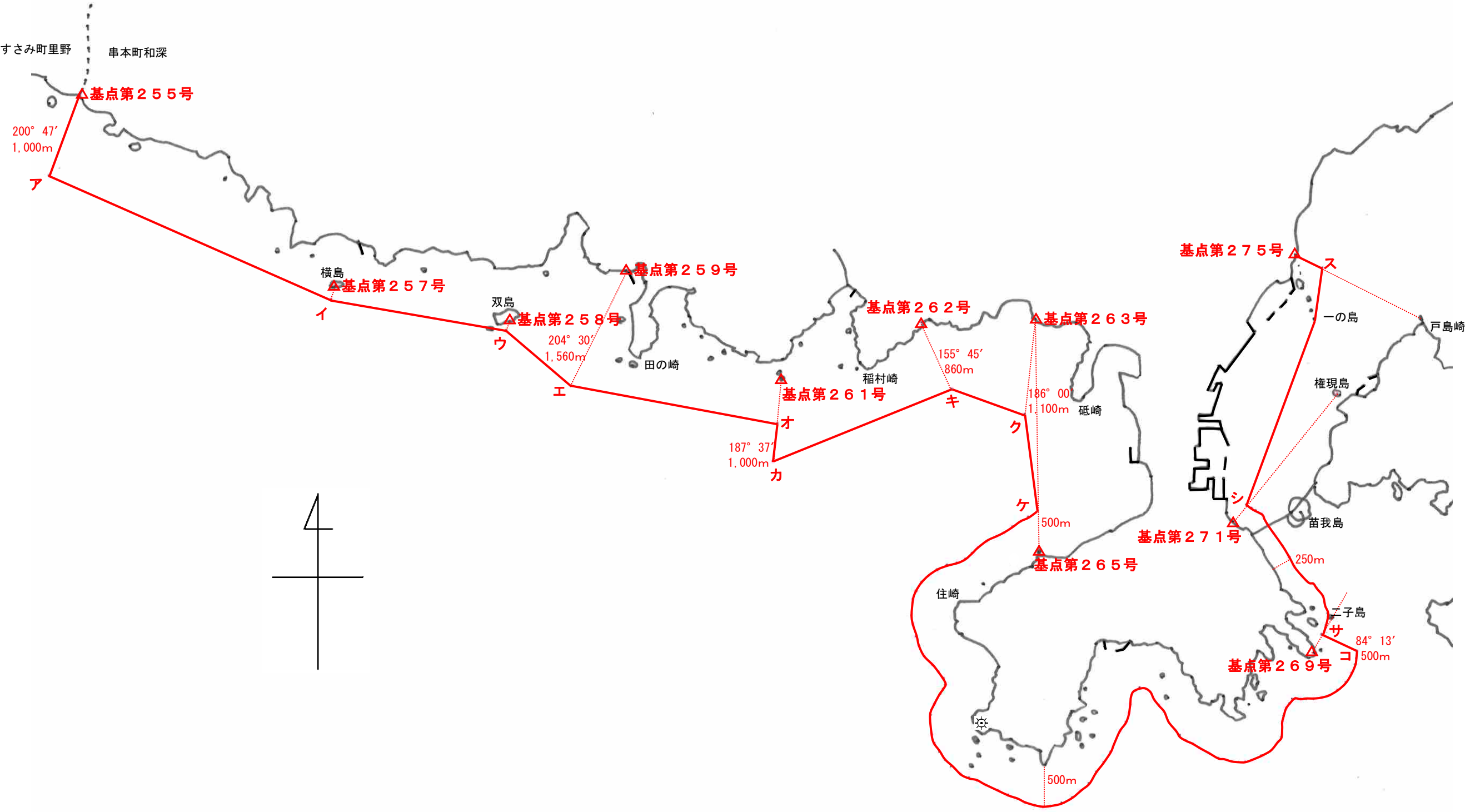
サ 基点第 2 6 9 号から東牟婁郡串本町二子島南端見通し線上距岸 2 5 0 m の点

シ 基点第 2 7 1 号から東牟婁郡串本町権現島頂上見通し線上距岸 2 5 0 m の点

ス 基点第 2 7 5 号から東牟婁郡串本町戸島崎地先金山小瀬見通し線上 3 6 4 m の点

和 共 第 3 7 号

共同漁業権漁場図（縮尺50,000分の1）

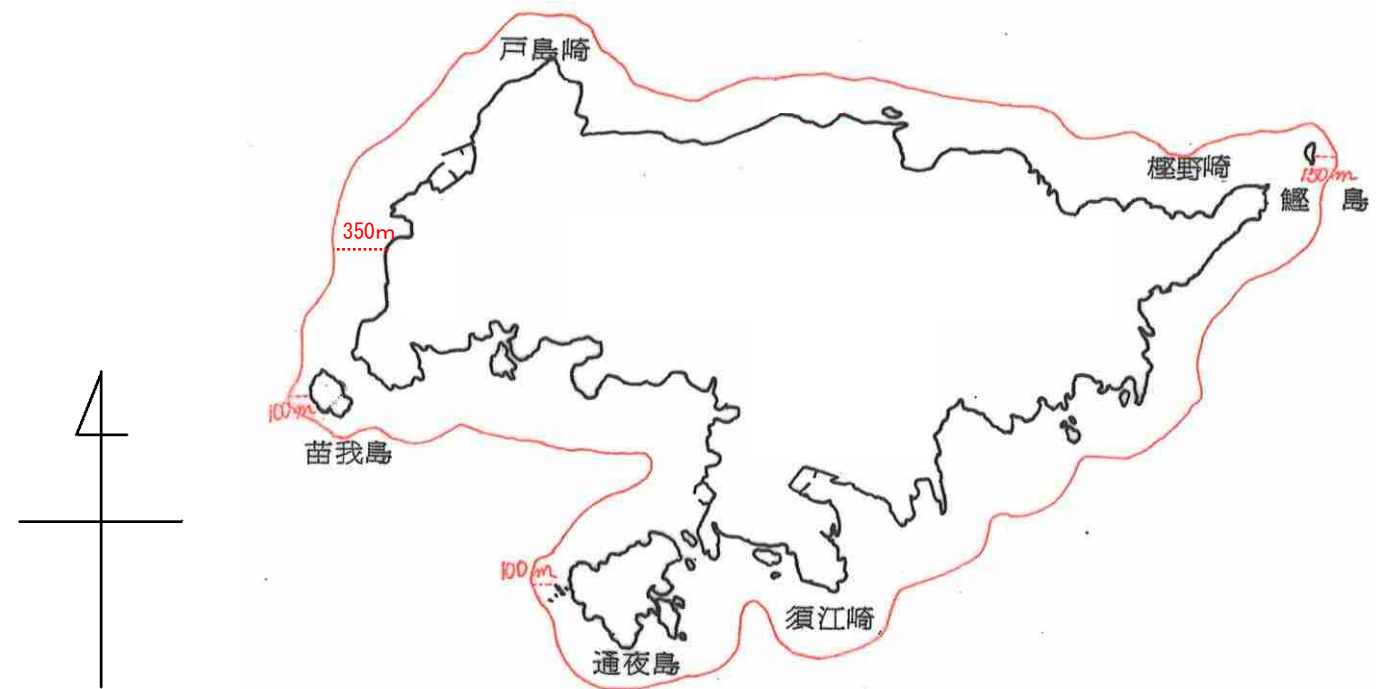


## 和 共 第 3 8 号

共同漁業権漁場図（縮尺 5 0 , 0 0 0 分の 1）

漁場の位置 東牟婁郡串本町紀伊大島地先

漁場の区域 東牟婁郡串本町紀伊大島及び通夜島の距岸 3 5 0 m の等距離線、同町苗我島の距岸 1 0 0 m の等距離線、同町檜野崎地先小鯉島の距岸 1 5 0 m の等距離線、最大高潮時海岸線、その他内水面との接続部にあっては下流第一橋梁下流端によって囲まれた区域。ただし、通夜島地先虎出礁から距岸 1 0 0 m 以西の区域を除く。



和 共 第 3 9 号

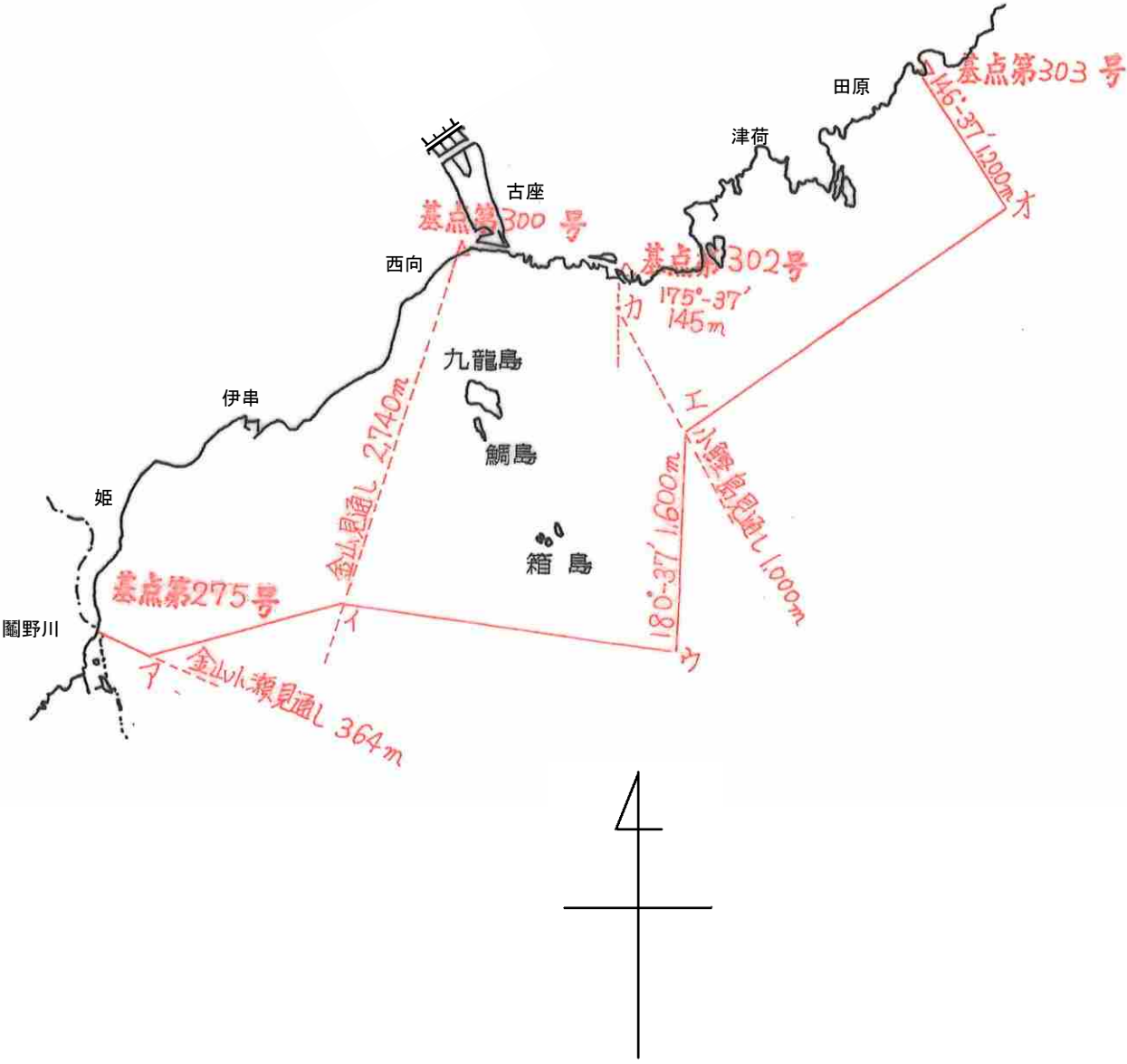
共同漁業権漁場図（縮尺 5 0， 0 0 0 分の 1）

漁場の位置 東牟婁郡串本町姫から津荷に至る地先

漁場の区域 次の基点第 2 7 5 号、ア、イ、ウ、エ、オ及び基点第 3 0 3 号の各点を順次に結んだ線、最大高潮時海岸線、東牟婁郡串本町紀勢本線古座川鉄橋下流端、その他内水面との接続部にあっては下流第一橋梁下流端によって囲まれた区域

- 基点第 2 7 5 号 東牟婁郡串本町鬺野川姫界に設置した標識
- 基点第 3 0 0 号 東牟婁郡串本町古座川右岸河口の突端より西へ 2 8 m の点に設置した標識
- 基点第 3 0 2 号 東牟婁郡串本町古座津荷界に設置した標識
- 基点第 3 0 3 号 東牟婁郡串本町田原へクサビ宝島界に設置した標識

- ア 基点第 2 7 5 号から東牟婁郡串本町戸島崎地先金山小瀬見通し線上 3 6 4 m の点
- イ 基点第 3 0 0 号から東牟婁郡串本町金山見通し線上 2， 7 4 0 m の点
- ウ エから 1 8 0° - 3 7' 1， 6 0 0 m の点
- エ カから東牟婁郡串本町檜野崎地先小鯉島見通し線上 1， 0 0 0 m の点
- オ 基点第 3 0 3 号から 1 4 6° - 3 7' 1， 2 0 0 m の点
- カ 基点第 3 0 2 号から 1 7 5° - 3 7' 1 4 5 m の点



和 共 第 4 2 号

共同漁業権漁場図（縮尺 2 5， 0 0 0 分の 1）

漁場の位置 東牟婁郡那智勝浦町浦神地先

漁場の区域 次のア、イ、ウ、エ及び基点第 3 1 8 号の各点を順次に結んだ線、最大高潮時  
海岸線、太田川下里大橋上流端、その他内水面との接続部にあっては下流第一橋  
梁下流端によって囲まれた区域

基点第 3 0 6 号 東牟婁郡串本町那智勝浦町界に設置した標識

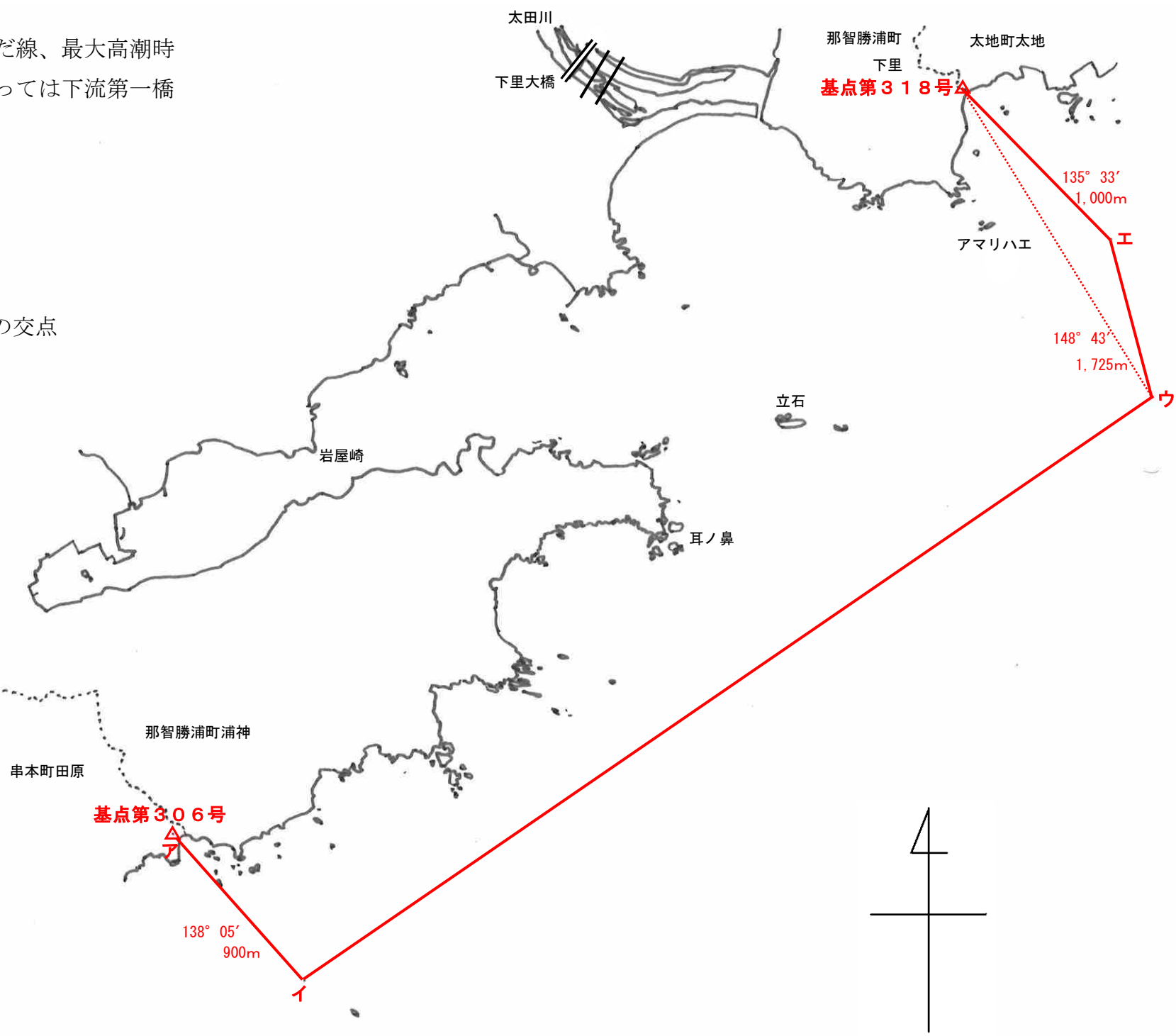
基点第 3 1 8 号 東牟婁郡那智勝浦町太地町界に設置した標識

ア 基点第 3 0 6 号から 1 3 8° - 0 5' の方位線と最大高潮時海岸線との交点

イ アから 1 3 8° - 0 5' 9 0 0 m の点

ウ 基点第 3 1 8 号から 1 4 8° - 4 3' 1， 7 2 5 m の点

エ 基点第 3 1 8 号から 1 3 5° - 3 3' 1， 0 0 0 m の点





# 和 共 第 4 3 号

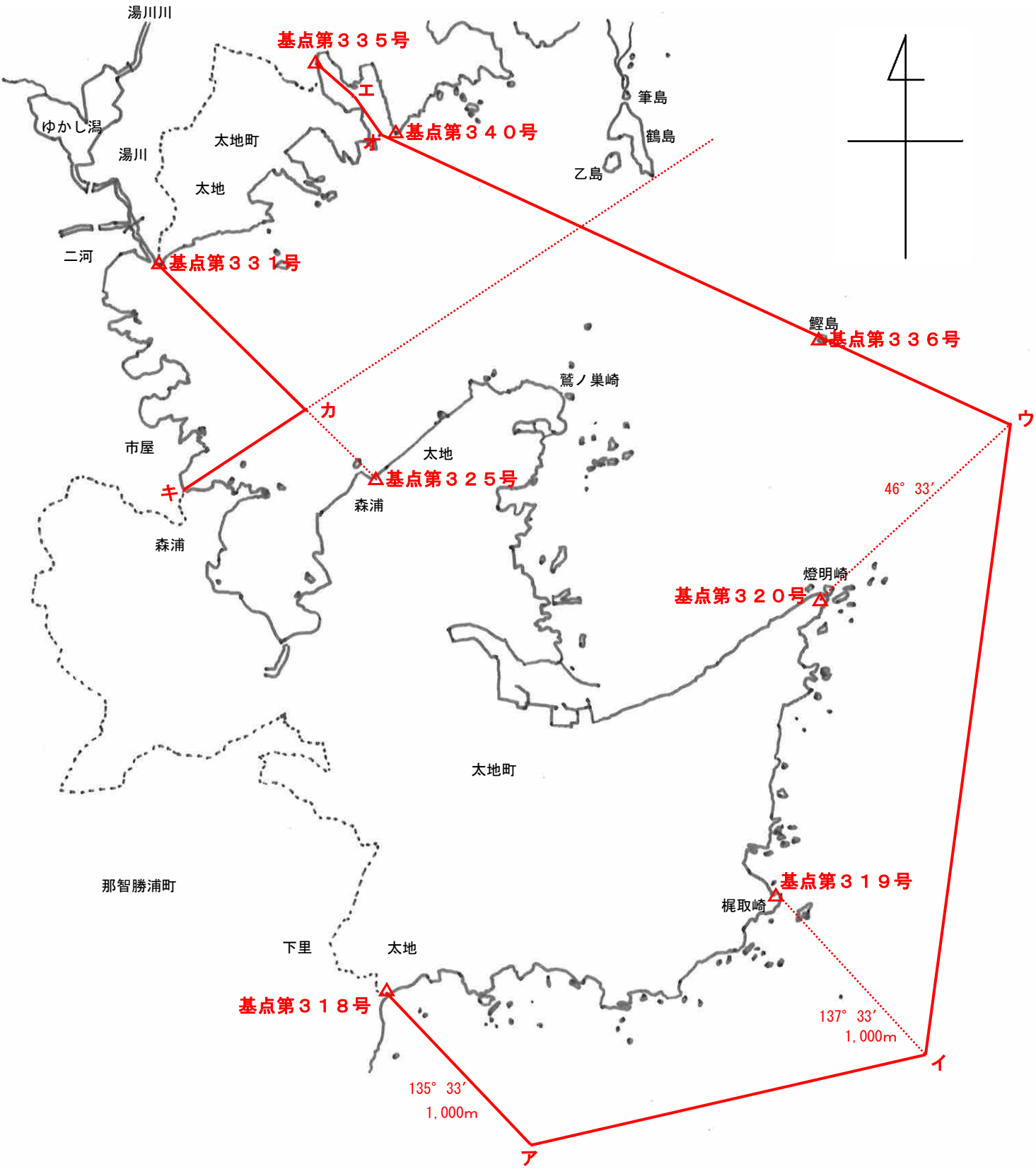
共同漁業権漁場図（縮尺 25,000分の1）

漁場の位置 東牟婁郡太地町地先

漁場の区域 次の基点第318号、ア、イ、ウ、基点第336号、オ、エ及び基点第335号の各点を順次に結んだ線、最大高潮時海岸線、その他内水面との接続部にあっては下流第一橋梁下流端によって囲まれた区域。ただし、基点第331号、カ及びキの各点を順次に結んだ線と最大高潮時海岸線によって囲まれた区域を除く。

- 基点第318号 東牟婁郡那智勝浦町太地町界に設置した標識
- 基点第319号 東牟婁郡太地町梶取崎突端に設置した標識
- 基点第320号 東牟婁郡太地町燈明崎突端山見跡展望台下に設置した標識
- 基点第325号 東牟婁郡太地町太地森浦界に設置した標識
- 基点第331号 東牟婁郡那智勝浦町湯川太地町太地界に設置した標識
- 基点第335号 東牟婁郡太地町太地那智勝浦町湯川界に設置した標識
- 基点第336号 東牟婁郡太地町鯉島に設置した標識
- 基点第340号 東牟婁郡那智勝浦町福井の鼻に設置した標識

- ア 基点第318号から135° - 33' 1,000mの点
- イ 基点第319号から137° - 33' 1,000mの点
- ウ 基点第320号から46° - 33' の方位線とオから基点第336号見通し線との交点
- エ 基点第335号から137° - 23' 220mの点
- オ 基点第340号から261° - 33' の方位線上同基点と対岸との中央の点
- カ キから東牟婁郡那智勝浦町鶴島南端見通し線と基点第331号から基点第325号見通し線との交点
- キ 北緯33° 35' 59"、東経135° 55' 45" の点





和共第 44 号

共同漁業権漁場図（縮尺25,000分の1）

漁場の位置 東牟婁郡那智勝浦町二河地先

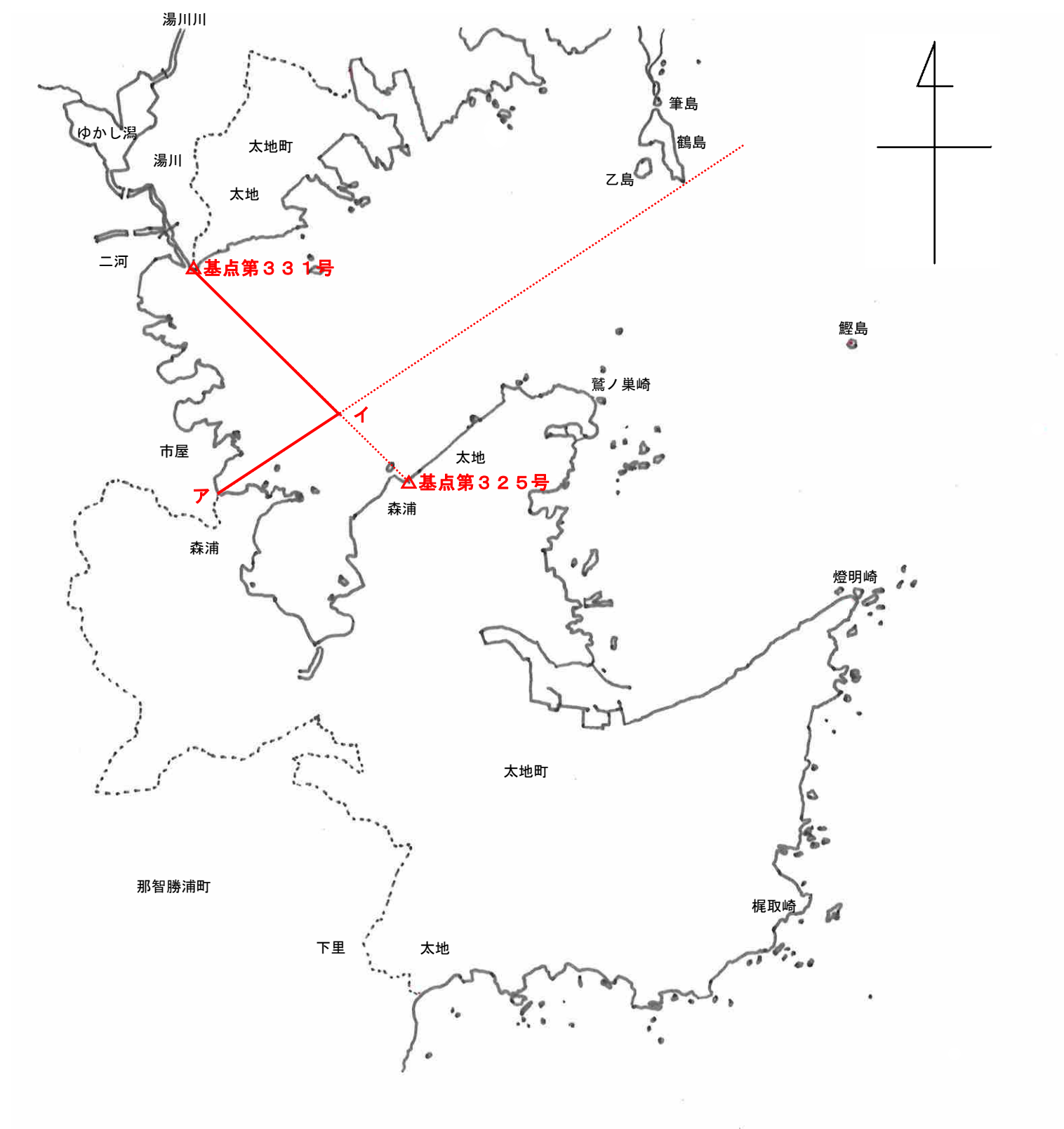
漁場の区域 次のア、イ及び基点第331号の各点を順次に結んだ線、最大高潮時  
海岸線、湯川川下流第三橋梁下流端、その他内水面との接続部にあつて  
は下流第一橋梁下流端によって囲まれた区域

基点第 3 2 5 号 東牟婁郡太地町太地森浦界に設置した標識

基点第331号 東牟婁郡那智勝浦町湯川太地町太地界に設置した標識

ア 北緯  $33^{\circ} 35' 59''$ 、東経  $135^{\circ} 55' 45''$  の点

イ アから東牟婁郡那智勝浦町鶴島南端見通し線と基点第331号から基点第325号見通し線との交点



# 和 共 第 4 5 号

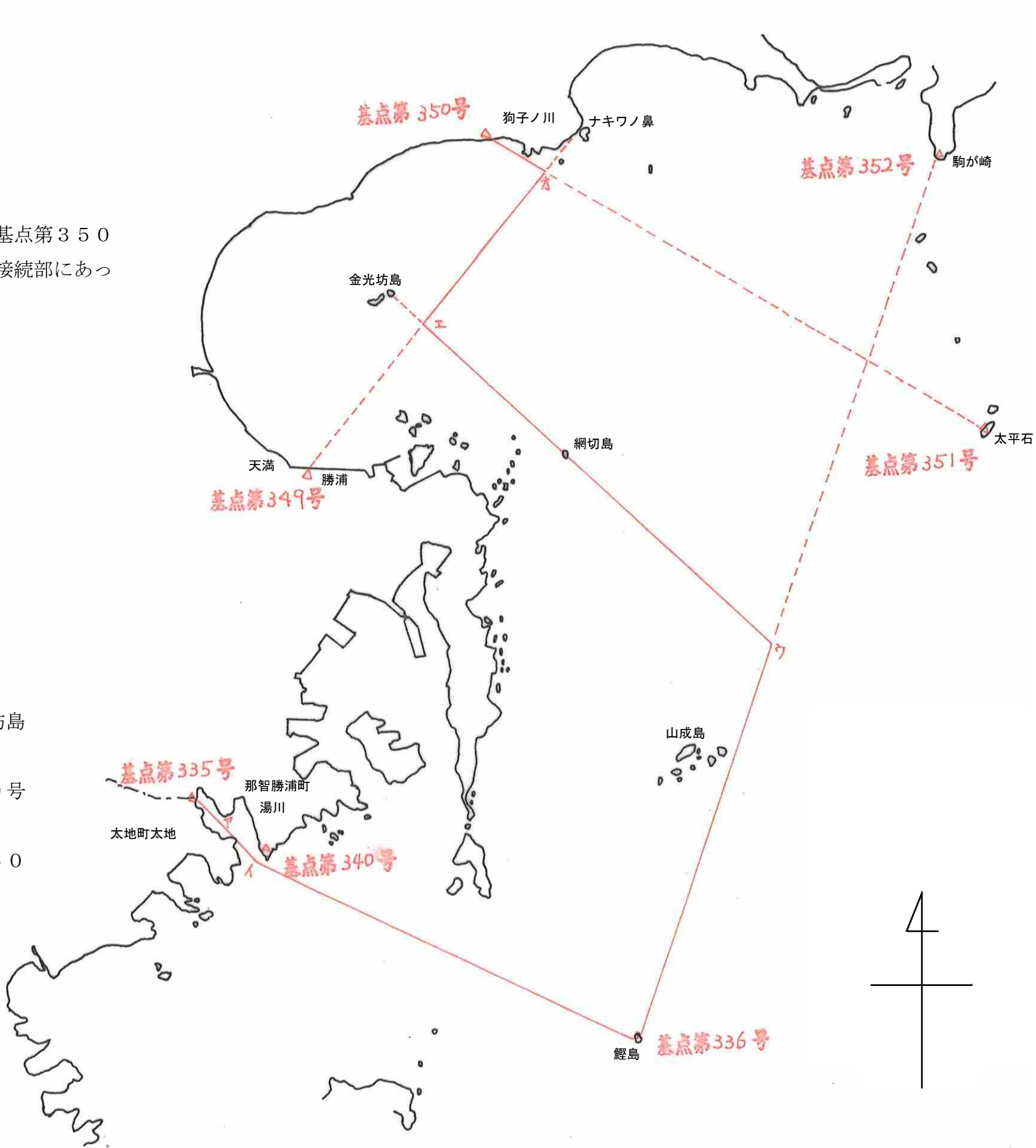
共同漁業権漁場図（縮尺 2 5， 0 0 0 分の 1）

漁場の位置 東牟婁郡那智勝浦町湯川から浜ノ宮に至る地先

漁場の区域 次の基点第 3 3 5 号、ア、イ、基点第 3 3 6 号、ウ、エ、オ及び基点第 3 5 0 号の各点を順次に結んだ線、最大高潮時海岸線、その他内水面との接続部にあっては下流第一橋梁下流端によって囲まれた区域

- 基点第 3 3 5 号 東牟婁郡太地町太地那智勝浦町湯川界に設置した標識
- 基点第 3 3 6 号 東牟婁郡太地町鯉島に設置した標識
- 基点第 3 4 0 号 東牟婁郡那智勝浦町福井の鼻に設置した標識
- 基点第 3 4 9 号 東牟婁郡那智勝浦町勝浦天満界に設置した標識
- 基点第 3 5 0 号 東牟婁郡那智勝浦町狗子ノ川右岸河口堤防に設置した標識
- 基点第 3 5 1 号 東牟婁郡那智勝浦町太平石頂上に設置した標識
- 基点第 3 5 2 号 東牟婁郡那智勝浦町駒が崎南端に設置した標識

- ア 基点第 3 3 5 号から 1 3 8° - 2 3' 2 2 0 m の点
- イ 基点第 3 4 0 号から 2 6 1° - 3 3' の方位線上同基点と対岸との中央点
- ウ 基点第 3 3 6 号から基点第 3 5 2 号見通し線と東牟婁郡那智勝浦町金光坊島頂上から同町網切島見通し線との交点
- エ 東牟婁郡那智勝浦町金光坊島頂上から同町網切島見通し線と基点第 3 4 9 号から同町ナキワノ鼻見通し線との交点
- オ 基点第 3 4 9 号から東牟婁郡那智勝浦町ナキワノ鼻見通し線と基点第 3 5 0 号から基点第 3 5 1 号見通し線との交点



## 和 共 第 4 6 号

共同漁業権漁場図（縮尺 50,000分の1）

漁場の位置 新宮市地先

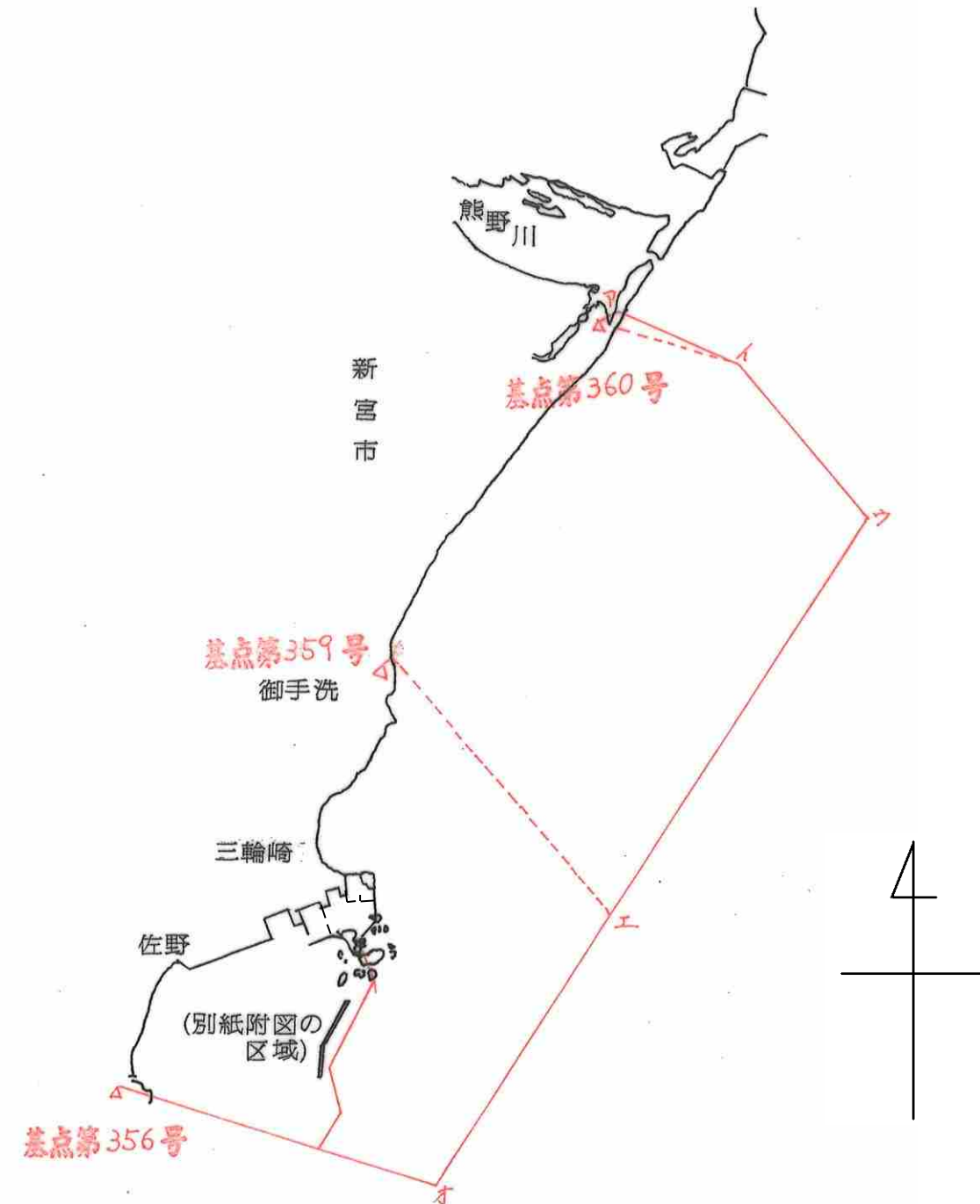
漁場の区域 次のア、イ、ウ、エ、オ及び基点第356号の各点を順次に結んだ線、最大高潮時海岸線、その他内水面との接続部にあつては下流第一橋梁下流端によって囲まれた区域。ただし、基点第356号、キ、ク、ケ、コ及びサの各点を順次に結んだ線、シとスを結んだ線及び最大高潮時海岸線によって囲まれた区域を除く。

基点第356号 東牟婁郡那智勝浦町新宮市界佐野川松瀬橋南詰より24m南に設置した標識

基点第359号 新宮市三輪崎新宮界にある境界岩頂上に設置した標識

基点第360号 熊野川河口右岸防潮堤北端に設置した標識

- ア 基点第360号から $68^{\circ}-36'$  196mの点
- イ 基点第360号から $105^{\circ}-00'$  1,076mの点
- ウ イから $139^{\circ}-03'$  1,548mの点
- エ カから $139^{\circ}-03'$  2,500mの点
- オ 基点第356号から $106^{\circ}-33'$  2,497mの点
- カ 基点第359号から $52^{\circ}-33'$  60mの点
- キ 基点第356号から $106^{\circ}-33'$  1,447mの点
- ク キから $27^{\circ}02'$  350mの点
- ケ クから $350^{\circ}-02'$  250mの点
- コ ケから $26^{\circ}-02'$  710mの点
- サ コから $351^{\circ}-02'$  400mの点
- シ スから $160^{\circ}-32'$  270mの点
- ス 新宮港既設護岸前面西詰から $70^{\circ}-02'$  180mの点

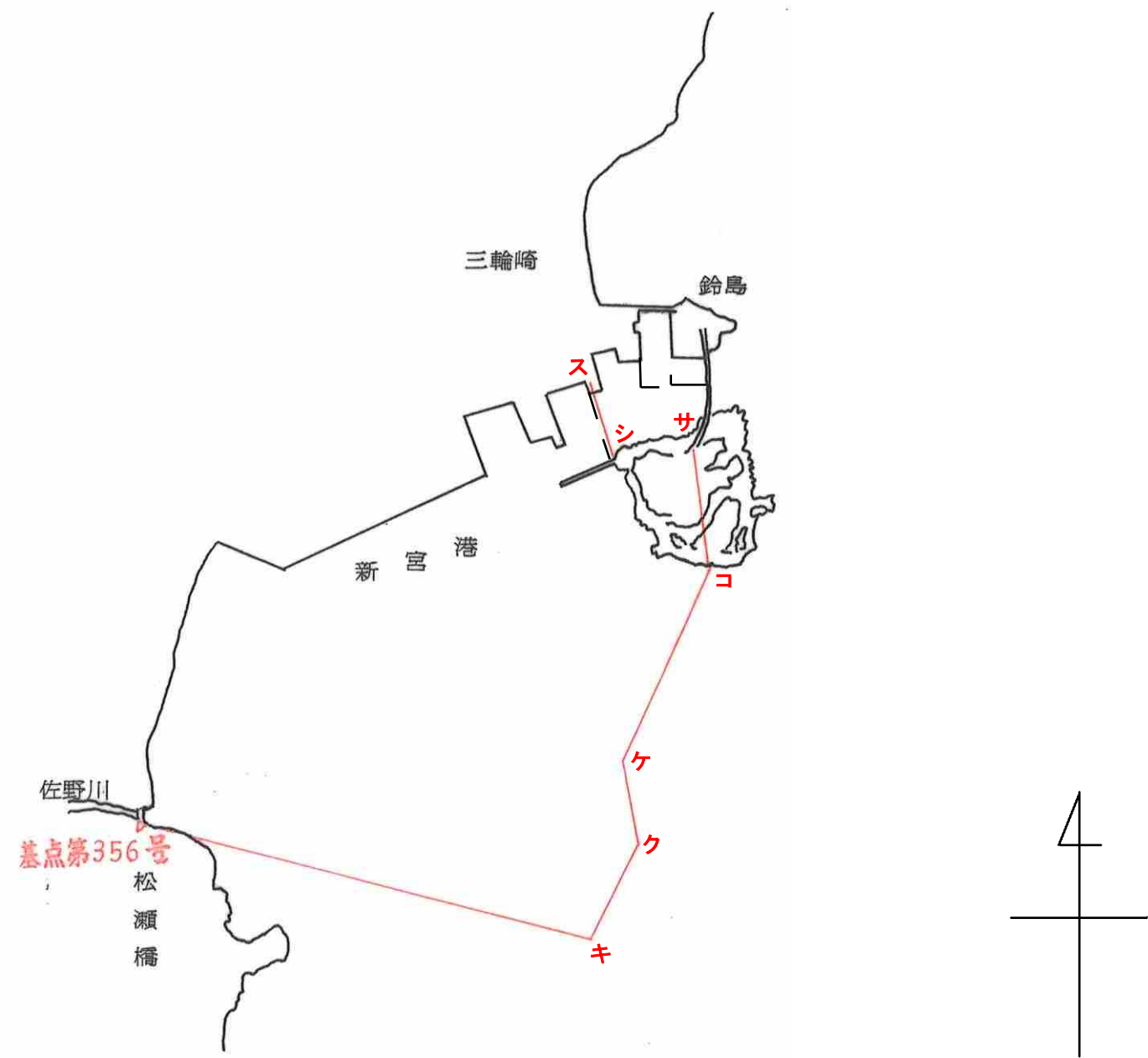


和 共 第 4 6 号

共同漁業権漁場図 附図（縮尺10,000分の1）

基点第356号 東牟婁郡那智勝浦町新宮市界佐野川松瀬橋南詰より24m南に設置した標識

- キ 基点第356号から106° - 33' 1, 447mの点
- ク キから27° 02' 350mの点
- ケ クから350° - 02' 250mの点
- コ ケから26° - 02' 710mの点
- サ コから351° - 02' 400mの点
- シ スから160° - 32' 270mの点
- ス 新宮港既設護岸前面西詰から70° - 02' 180mの点



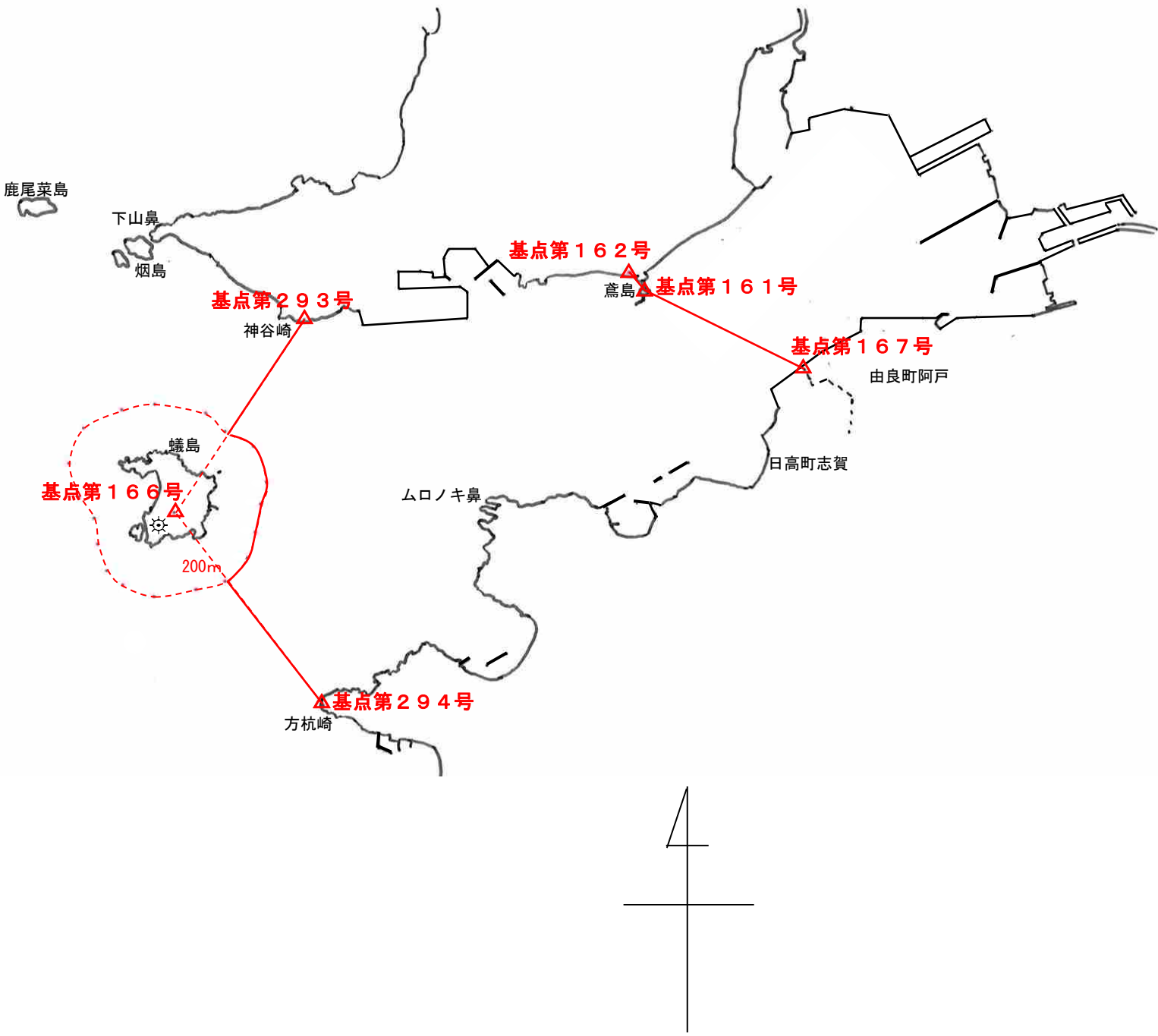
和 共 第 4 7 号

共同漁業権漁場図（縮尺 2 5， 0 0 0 分の 1）

漁場の位置 日高郡由良町神谷及び日高町志賀地先

漁場の区域 次の基点第 2 9 3 号と基点第 1 6 6 号及び基点第 2 9 4 号の各点を順次に結んだ線、基点第 1 6 2 号、基点第 1 6 1 号及び基点第 1 6 7 号を順次に結んだ線並びに最大高潮時海岸線によって囲まれた区域。ただし、日高郡日高町蟻島の最大高潮時海岸線と同線より沖合 2 0 0 m の等距離線によって囲まれた区域を除く。

- 基点第 1 6 2 号 日高郡由良町神谷通称水流れの鼻に設置した標識
- 基点第 1 6 6 号 日高郡日高町蟻島陸地測量部三角点に設置した標識
- 基点第 1 6 7 号 日高郡由良町日高町界に設置した標識
- 基点第 1 6 1 号 日高郡由良町鳶島頂点に設置した標識
- 基点第 2 9 3 号 日高郡由良町神谷神谷崎南端に設置した標識
- 基点第 2 9 4 号 日高郡日高町方杭方杭崎西端に設置した標識



## 和 共 第 4 8 号

共同漁業権漁場図（縮尺 2 5, 0 0 0 分の 1）

漁場の位置 和歌山市雑賀崎及び田野地先

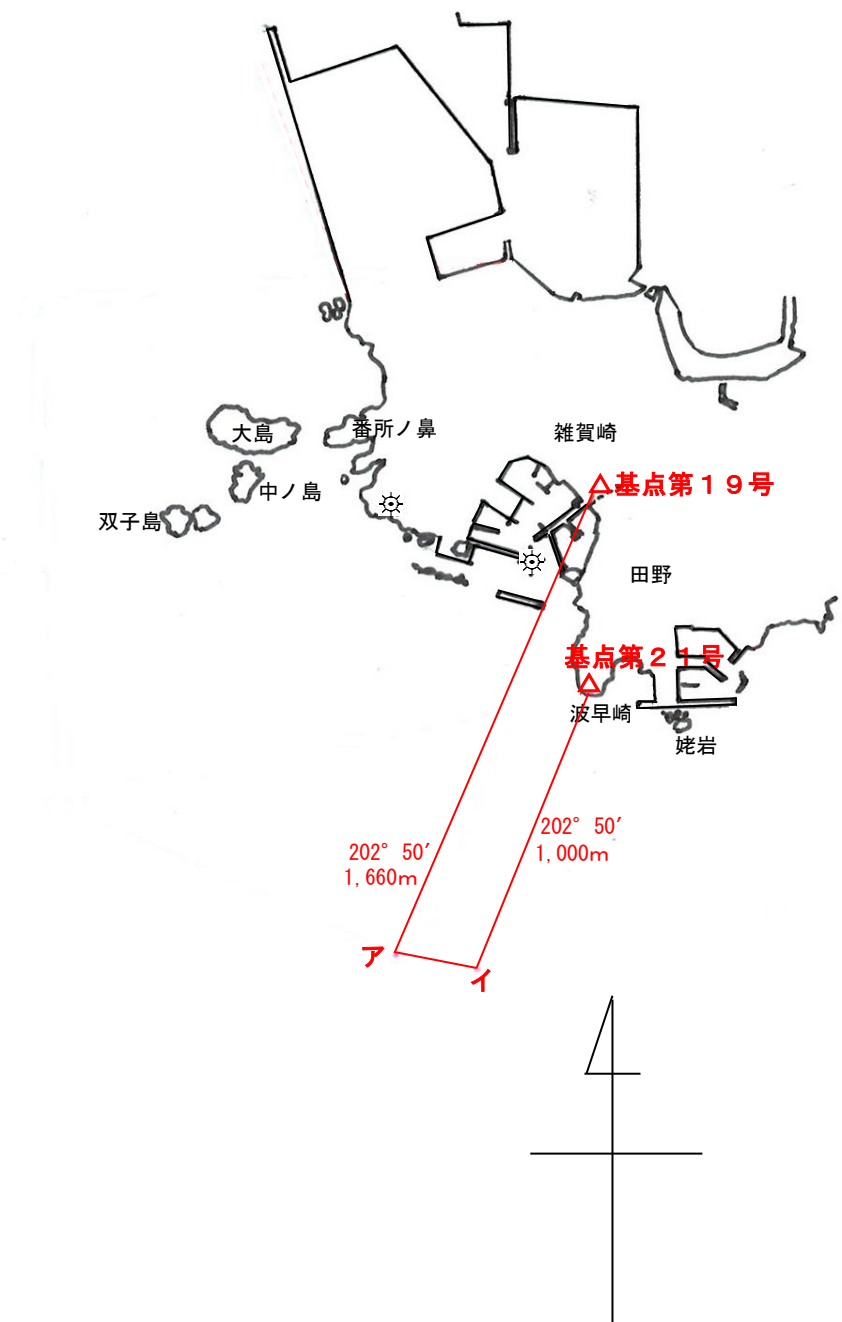
漁場の区域 次の基点第 1 9 号、ア、イ及び基点第 2 1 号の各点を順次に結んだ線と最大高潮時海岸線によって囲まれた区域

基点第 1 9 号 和歌山市雑賀崎田野界に設置した標識

基点第 2 1 号 和歌山市田野波早崎最南端に設置した標識

ア 基点第 1 9 号から  $202^{\circ} - 50'$  1, 6 6 0 m の点

イ 基点第 2 1 号から  $202^{\circ} - 50'$  1, 0 0 0 m の点





## 和 共 第 4 9 号

共同漁業権漁場図（縮尺 25,000分の1）

漁場の位置 和歌山市田野地先

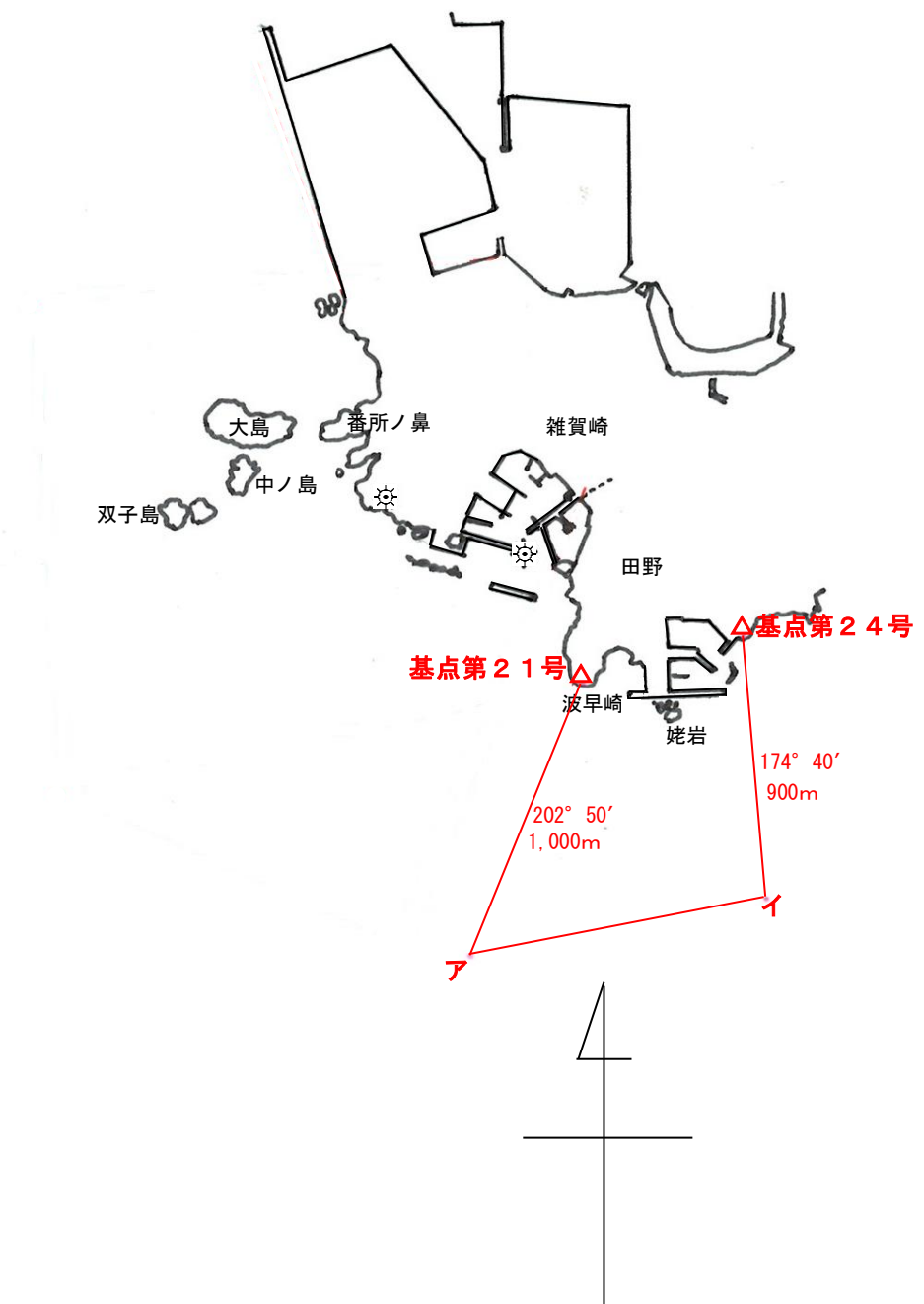
漁場の区域 次の基点第21号、ア、イ及び基点第24号の各点を順次に結んだ線と最大高潮時海岸線によって囲まれた区域

基点第21号 和歌山市田野波早崎最南端に設置した標識

基点第24号 和歌山市田野新和歌浦界に設置した標識

ア 基点第21号から $202^{\circ} - 50'$  1,000mの点

イ 基点第24号から $174^{\circ} - 40'$  900mの点





和 共 第 5 0 号

共同漁業権漁場図（縮尺 1 0， 0 0 0 分の 1）

漁場の位置 和歌山市毛見及び海南市冷水地先

漁場の区域 次の基点第 4 0 号、ア、イ、ウ、エ、オ、カ、キ、ク、ケ、コ、サ、シ、ス、セ、ソ、タ、チ、ツ、テ、ト、ナ、ニ、ヌ、ネ、ノ、ハ、ヒ及び基点第 5 0 号の各点を順次に結んだ線、基点第 4 3 号と基点第 4 4 号を結んだ線、フ、ヘ、ホ、マ、ミ、ム、メ、モ、基点第 4 7 号及び基点第 4 8 号の各点を順次に結んだ線並びに最大高潮時海岸線によって囲まれた区域。

基点第 4 0 号 和歌山市毛見布引界に設置した標識

基点第 4 2 号 和歌山市毛見御前岩に設置した標識

基点第 4 3 号 海南埋立地西護岸西側法線見通し線と和歌山市毛見旧関西電力火力発電所埋立地護岸との交差位置に設置した標識

基点第 4 4 号 海南埋立地西護岸北西端に設置した標識

基点第 4 6 号 海南港北防波堤上端西側の線と海南埋立地護岸上端西側の線との交点に設置した標識

基点第 4 7 号 海南港北防波堤先端に設置した標識

基点第 4 8 号 海南港南防波堤先端に設置した標識

基点第 5 0 号 海南市冷水下津町界に設置した標識

ア 基点第 4 0 号から  $258^{\circ}-20'$  1，000m の点

イ アからヒ見通し線上 100m の点

ウ 基点第 4 2 号から  $305^{\circ}-30'$  464m の点

エ 基点第 4 2 号から  $296^{\circ}-00'$  416m の点

オ 基点第 4 2 号から  $327^{\circ}-30'$  218m の点

カ 基点第 4 2 号から  $334^{\circ}-00'$  200m の点

キ 基点第 4 2 号から  $338^{\circ}-00'$  178m の点

ク 基点第 4 2 号から  $340^{\circ}-30'$  150m の点

ケ 基点第 4 2 号から  $339^{\circ}-00'$  123m の点

コ 基点第 4 2 号から  $235^{\circ}-00'$  50m の点

サ 基点第 4 2 号から  $205^{\circ}-20'$  82m の点

シ 基点第 4 2 号から  $186^{\circ}-30'$  119m の点

ス 基点第 4 2 号から  $172^{\circ}-00'$  155m の点

セ 基点第 4 2 号から  $159^{\circ}-40'$  190m の点

ソ 基点第 4 4 号から  $269^{\circ}-00'$  215m の点

タ 基点第 4 4 号から  $262^{\circ}-00'$  179m の点

チ 基点第 4 4 号から  $249^{\circ}-30'$  163m の点

ツ 基点第 4 4 号から  $236^{\circ}-00'$  170m の点

テ 基点第 4 4 号から  $227^{\circ}-30'$  200m の点

ト 基点第 4 6 号から  $353^{\circ}-30'$  300m の点

ナ 基点第 4 6 号から  $345^{\circ}-30'$  252m の点

ニ 基点第 4 6 号から  $332^{\circ}-00'$  234m の点

ヌ 基点第 4 6 号から  $318^{\circ}-20'$  256m の点

ネ 基点第 4 6 号から  $311^{\circ}-00'$  303m の点

ノ 基点第 4 6 号から  $296^{\circ}-00'$  973m の点

ハ ヒからア見通し線上 765m の点

ヒ 基点第 5 0 号から  $339^{\circ}-20'$  500m の点

フ 基点第 4 6 号から  $15^{\circ}-30'$  290m の点

ヘ 基点第 4 6 号から  $8^{\circ}-00'$  291m の点

ホ 基点第 4 6 号から  $356^{\circ}-30'$  258m の点

マ 基点第 4 6 号から  $352^{\circ}-30'$  240m の点

ミ 基点第 4 6 号から  $348^{\circ}-54'$  231m の点

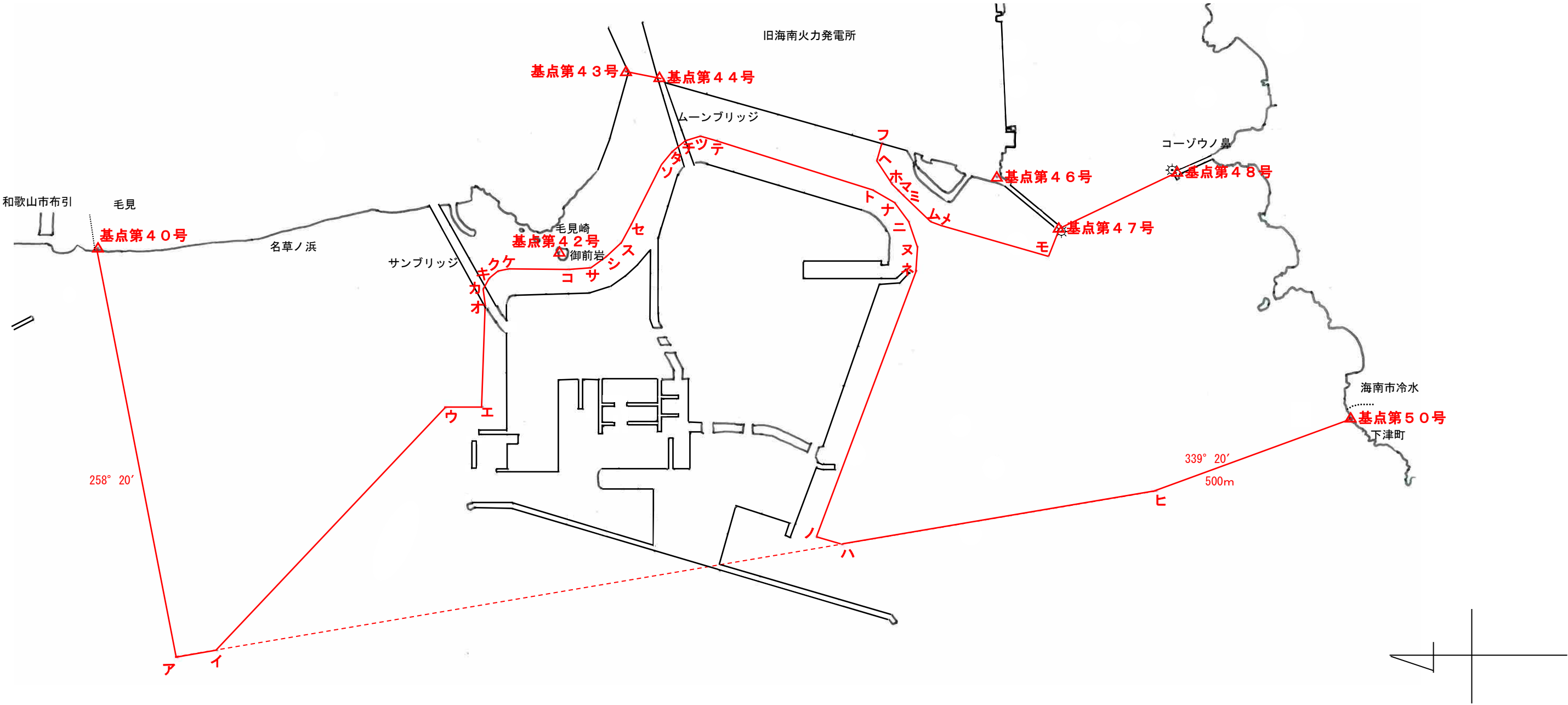
ム 基点第 4 6 号から  $325^{\circ}-30'$  190m の点

メ 基点第 4 6 号から  $318^{\circ}-00'$  177m の点

モ 基点第 4 6 号から  $236^{\circ}-00'$  230m の点

和 共 第 5 0 号

共同漁業権漁場図（縮尺10,000分の1）



# 和 共 第 5 2 号

共同漁業権漁場図（縮尺 2 5, 0 0 0 分の 1）

漁場の位置 東牟婁郡串本町田原地先

漁場の区域 次の基点第 3 0 3 号、ア、イ、ウ及びエの各点を順次に結んだ線、最大高潮時海岸線、田原川下流第三橋梁下流端、その他内水面との接続部にあつては下流第一橋梁下流端によって囲まれた区域

- 基点第 3 0 3 号 東牟婁郡串本町田原ヘクサビ宝島界に設置した標識
- 基点第 3 0 4 号 東牟婁郡串本町森戸崎南端に設置した標識
- 基点第 3 0 6 号 東牟婁郡串本町那智勝浦町界に設置した標識
- ア 基点第 3 0 3 号から  $146^{\circ} - 37' 1, 200\text{m}$  の点
- イ 基点第 3 0 4 号から  $139^{\circ} - 52' 1, 200\text{m}$  の点
- ウ エから  $138^{\circ} - 05' 900\text{m}$  の点
- エ 基点第 3 0 6 号から  $138^{\circ} - 05'$  の方位線と最大高潮時海岸線との交点



## 和 共 第 5 3 号

共同漁業権漁場図（縮尺 2 5, 0 0 0 分の 1）

漁場の位置 東牟婁郡那智勝浦町宇久井地先

漁場の区域 次の基点第 3 5 0 号、ア、イ、ウ及び基点第 3 5 6 号の各点を順次に結んだ線、最大高潮時海岸線、その他内水面との接続部にあつては下流第一橋梁下流端によって囲まれた区域

基点第 3 4 9 号 東牟婁郡那智勝浦町勝浦天満界に設置した標識

基点第 3 5 0 号 東牟婁郡那智勝浦町狗子ノ川右岸河口堤防に設置した標識

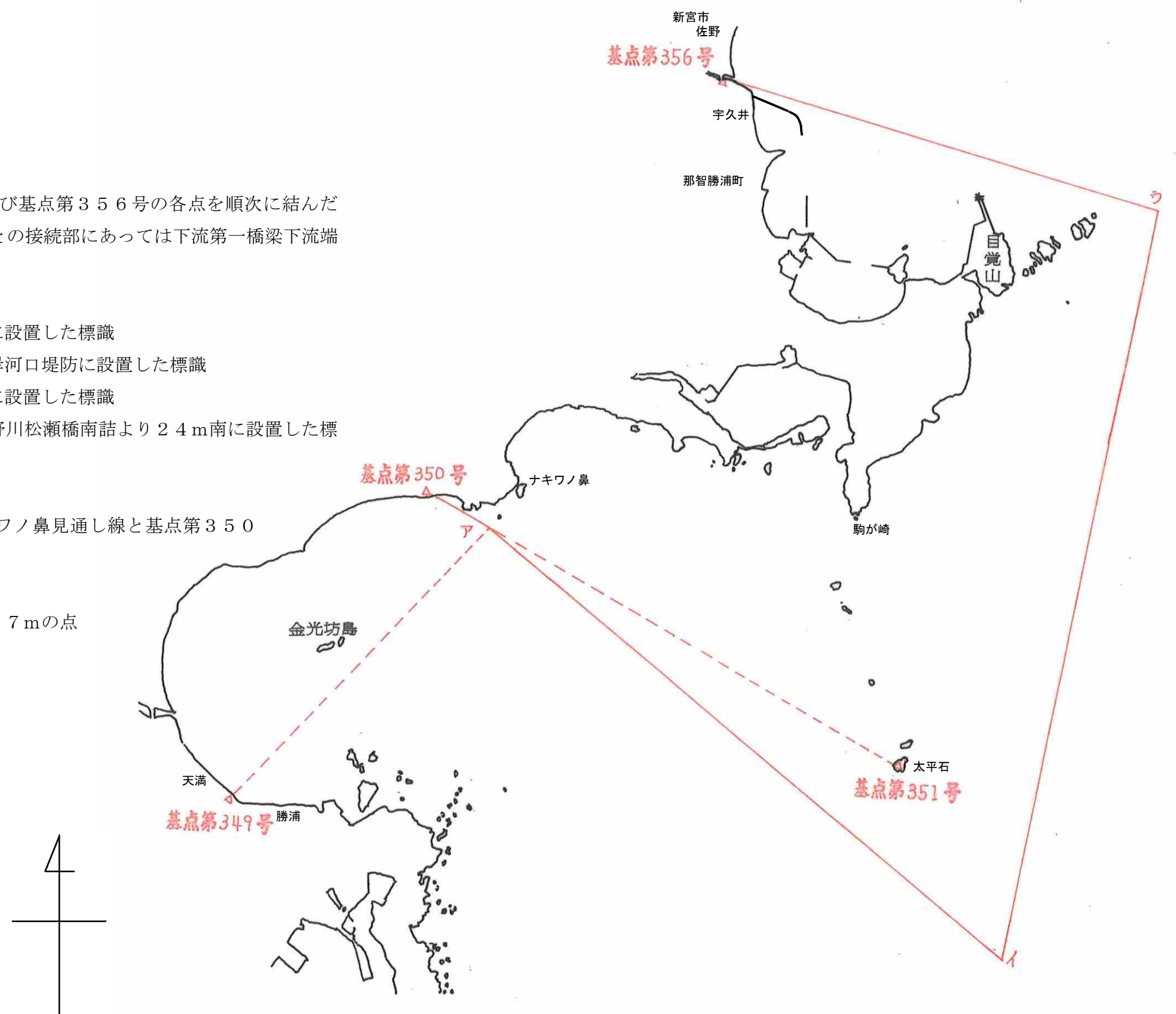
基点第 3 5 1 号 東牟婁郡那智勝浦町太平石頂上に設置した標識

基点第 3 5 6 号 東牟婁郡那智勝浦町新宮市界佐野川松瀬橋南詰より 2 4 m 南に設置した標識

ア 基点第 3 4 9 号から東牟婁郡那智勝浦町ナキワノ鼻見通し線と基点第 3 5 0 号から基点第 3 5 1 号見通し線との交点

イ アから  $129^{\circ} - 33' 3$ , 8 5 0 m の点

ウ 基点第 3 5 6 号から  $106^{\circ} - 33' 2$ , 4 9 7 m の点



## 和 共 第 2 0 0 号

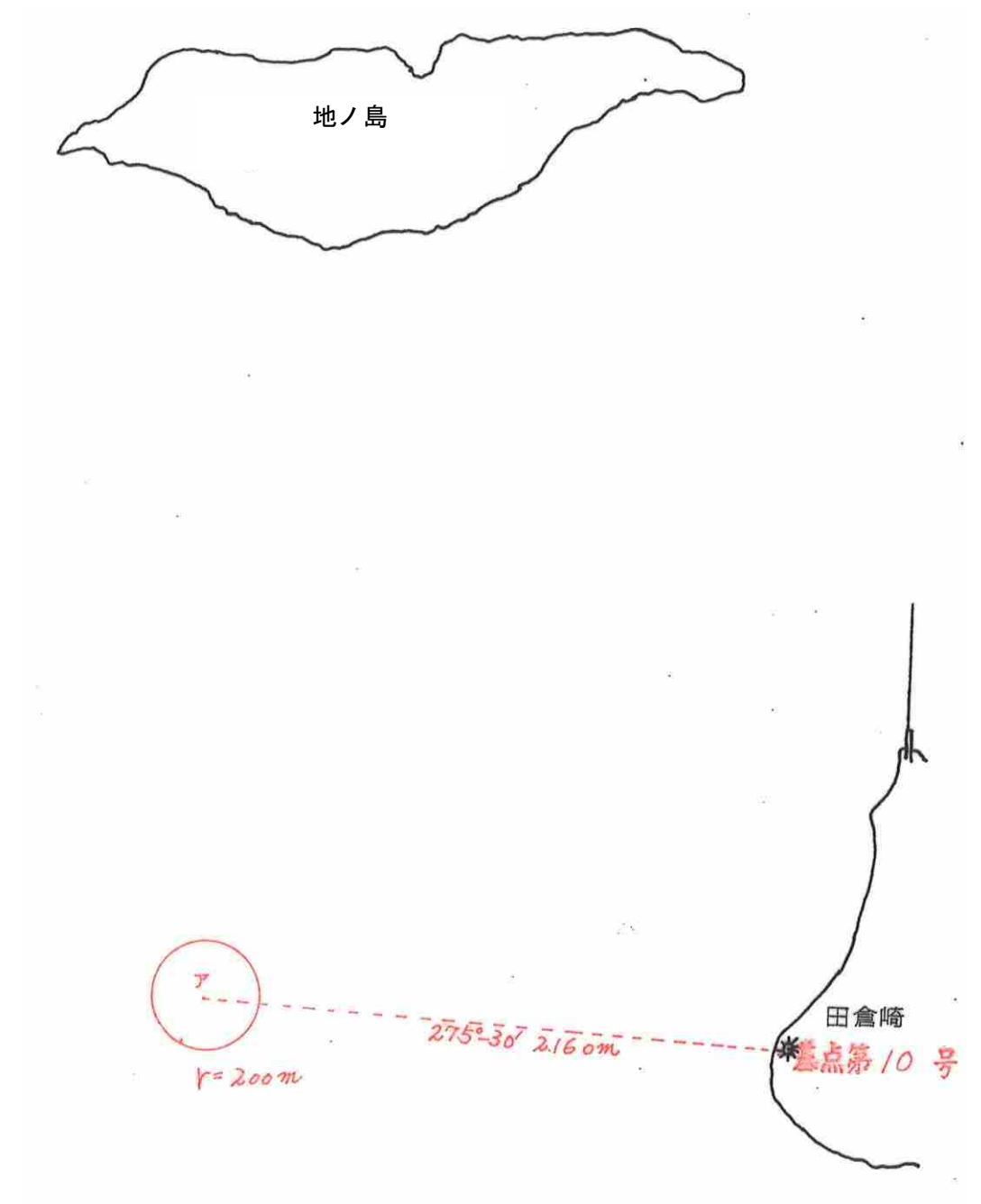
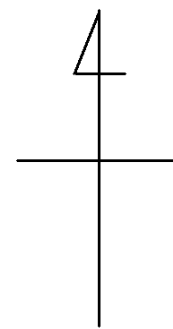
共同漁業権漁場図（縮尺 2 5, 0 0 0 分の 1）

漁場の位置 和歌山市加太地先

漁場の区域 次のアを中心とし、2 0 0 mの半径をもって画いた線によって囲まれた区域

基点第 1 0 号 和歌山市加太田倉崎灯台基部南西に設置した標識

ア 基点第 1 0 号から  $275^{\circ}-30'$  2, 1 6 0 mの点



## 和 共 第 2 0 1 号

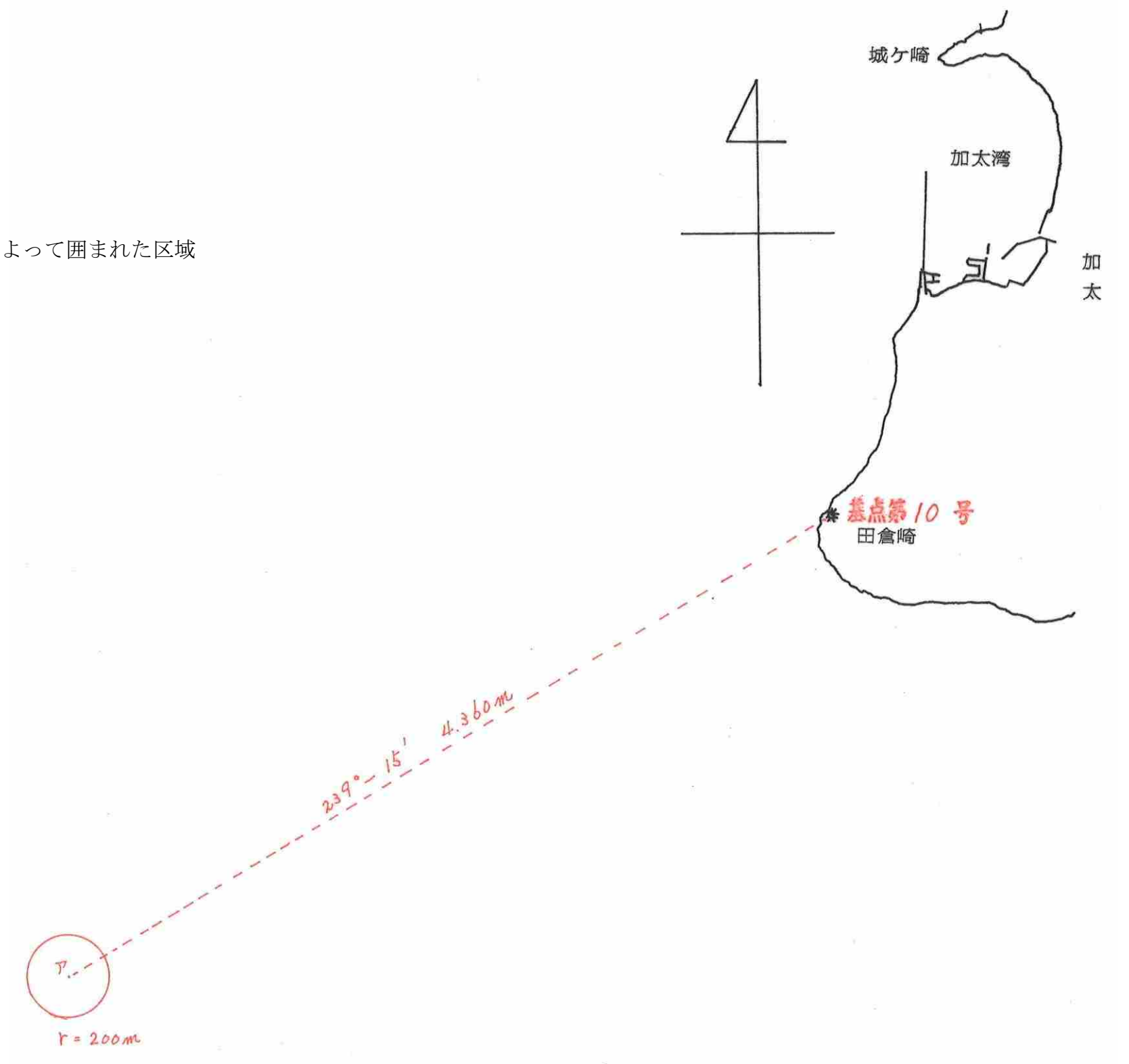
共同漁業権漁場図（縮尺 2 5, 0 0 0 分の 1）

漁場の位置 和歌山市加太地先

漁場の区域 次のアを中心とし、2 0 0 mの半径をもって画いた線によって囲まれた区域

基点第 1 0 号 和歌山市加太田倉崎灯台基部南西に設置した標識

ア 基点第 1 0 号から  $239^{\circ} - 15'$   $4,360\text{m}$ の点



## 和 共 第 2 0 2 号

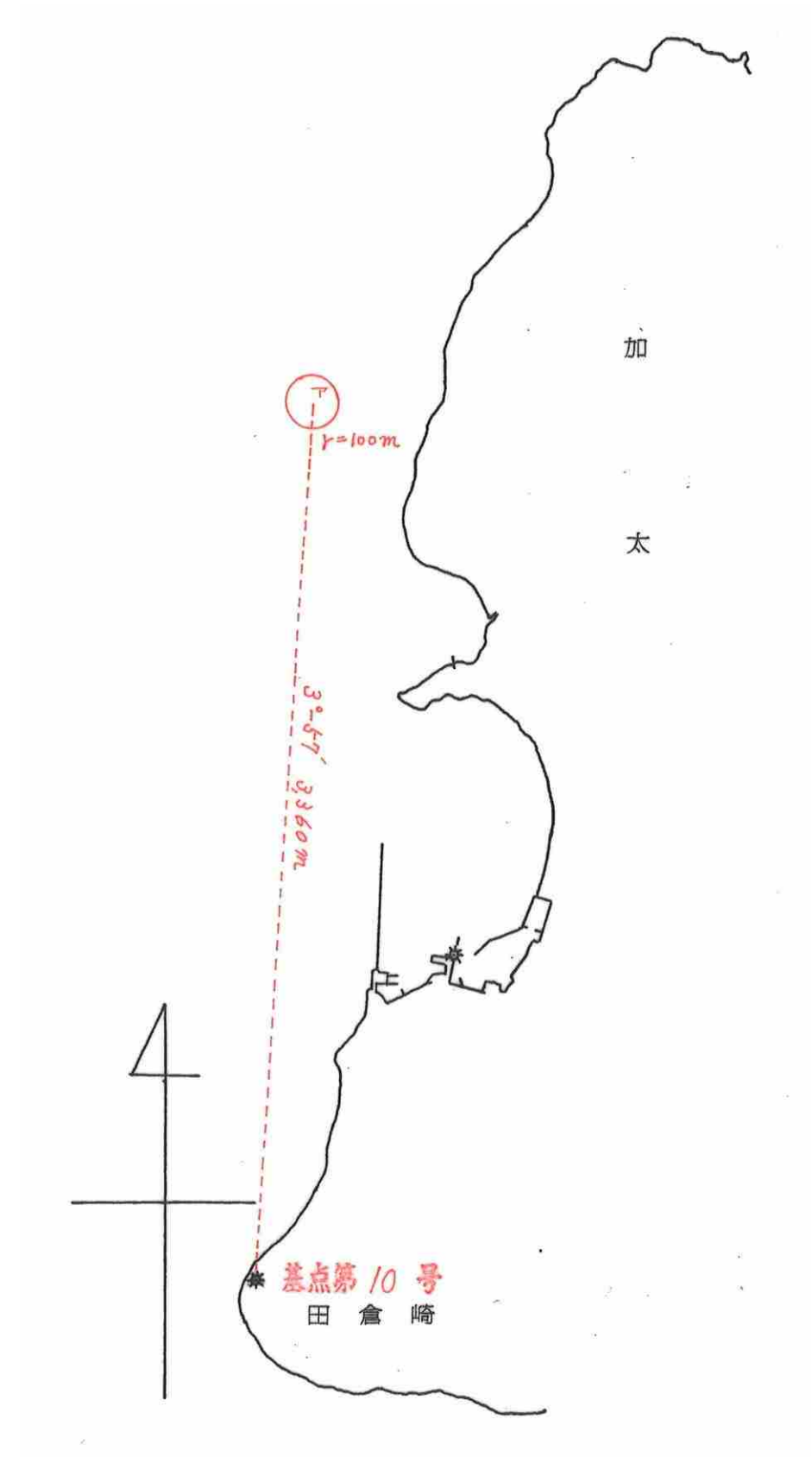
共同漁業権漁場図（縮尺 2 5, 0 0 0 分の 1）

漁場の位置 和歌山市加太地先

漁場の区域 次のアを中心とし、1 0 0 mの半径をもって画いた線によって囲まれた区域

基点第 1 0 号 和歌山市加太田倉埼灯台基部南西に設置した標識

ア 基点第 1 0 号から  $3^{\circ} - 57' 3$ , 3 6 0 mの点





和 共 第 2 0 3 号

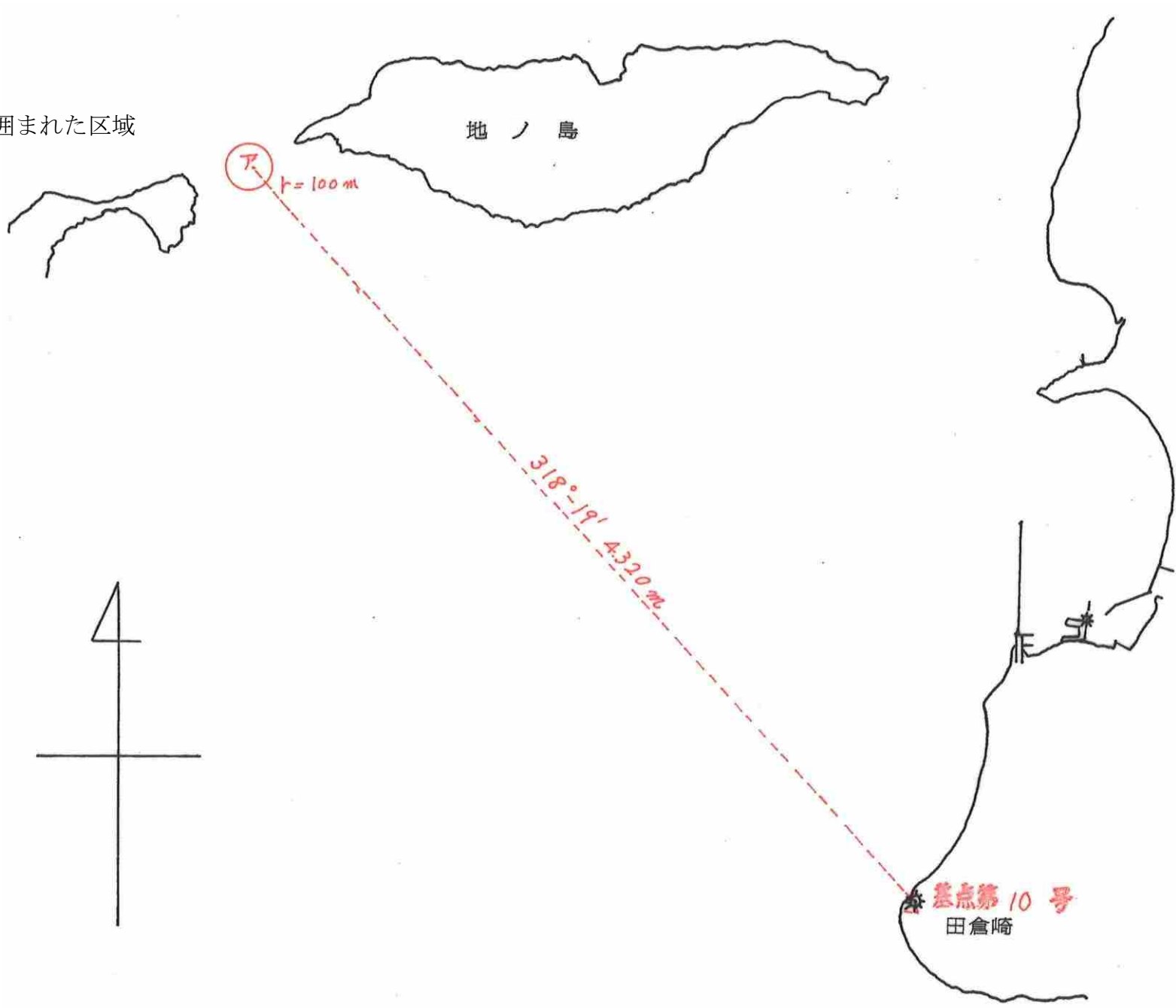
共同漁業権漁場図（縮尺 2 5， 0 0 0 分の 1）

漁場の位置 和歌山市加太地先

漁場の区域 次のアを中心とし、1 0 0 mの半径をもって画いた線によって囲まれた区域

基点第 1 0 号 和歌山市加太田倉埼灯台基部南西に設置した標識

ア 基点第 1 0 号から 3 1 8° - 1 9' 4， 3 2 0 mの点



## 和 共 第 2 0 5 号

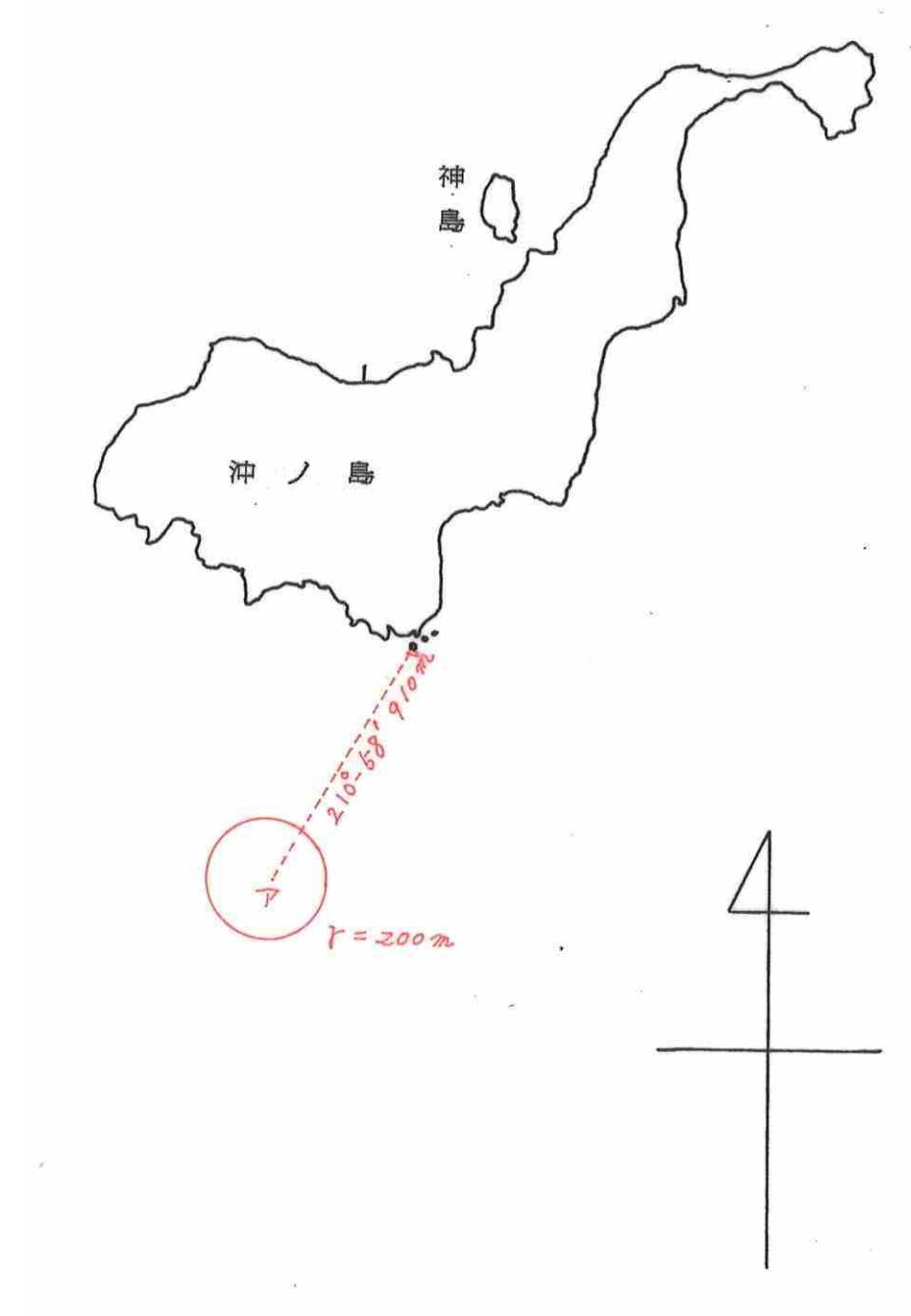
共同漁業権漁場図（縮尺 25,000分の1）

漁場の位置 和歌山市加太地先

漁場の区域 次のアを中心とし、200mの半径をもって画いた線によって囲まれた区域

基点第8号 和歌山市加太沖ノ島平栄ノ鼻三ツ岩の西岩中央部に設置した標識

ア 基点第8号から $210^{\circ}-58'$  910mの点



## 和 共 第 2 0 6 号

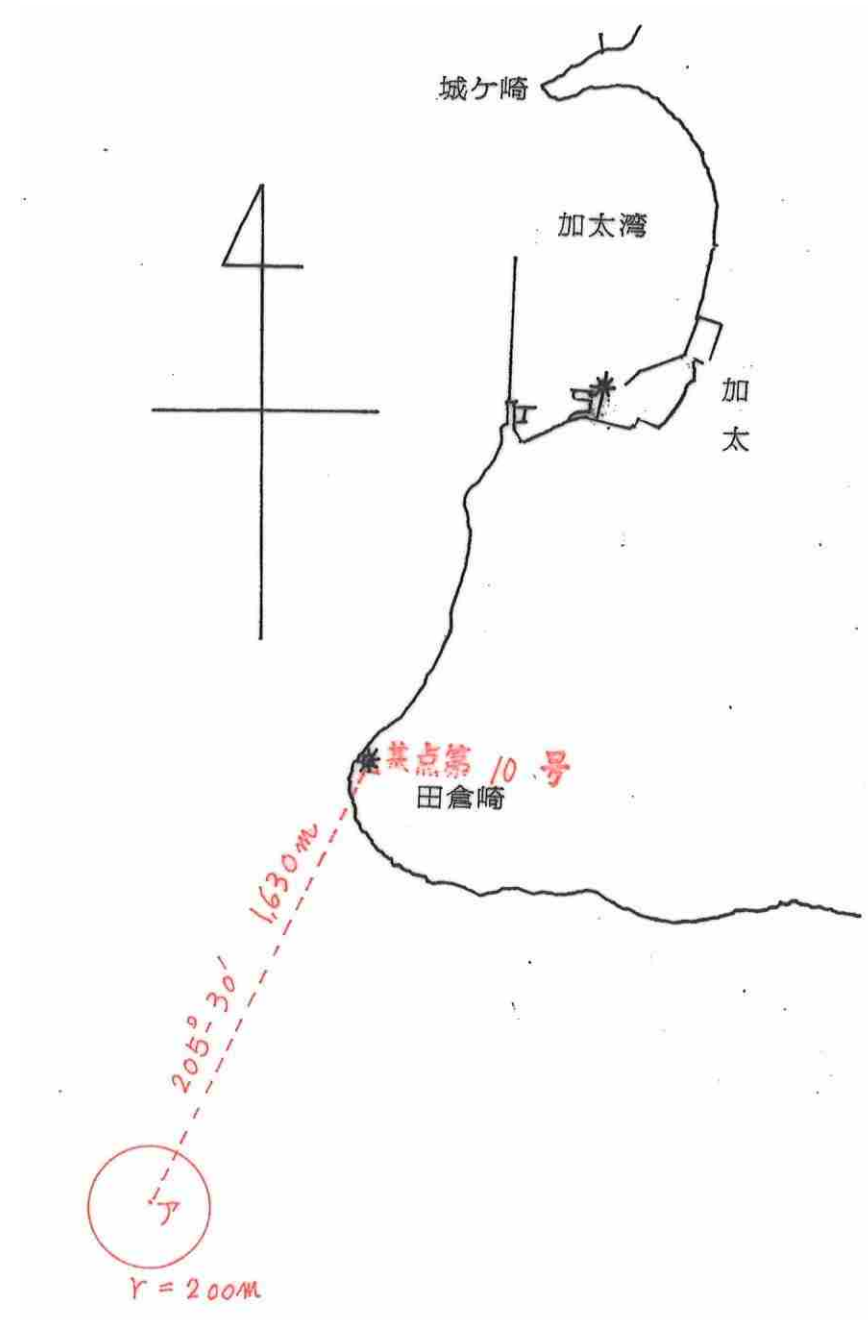
共同漁業権漁場図（縮尺 2 5, 0 0 0 分の 1）

漁場の位置 和歌山市加太地先

漁場の区域 次のアを中心とし、2 0 0 mの半径をもって画いた線によって囲まれた区域

基点第 1 0 号 和歌山市加太田倉埼灯台基部南西に設置した標識

ア 基点第 1 0 号から  $205^{\circ} - 30'$  1, 6 3 0 mの点



## 和 共 第 2 0 7 号

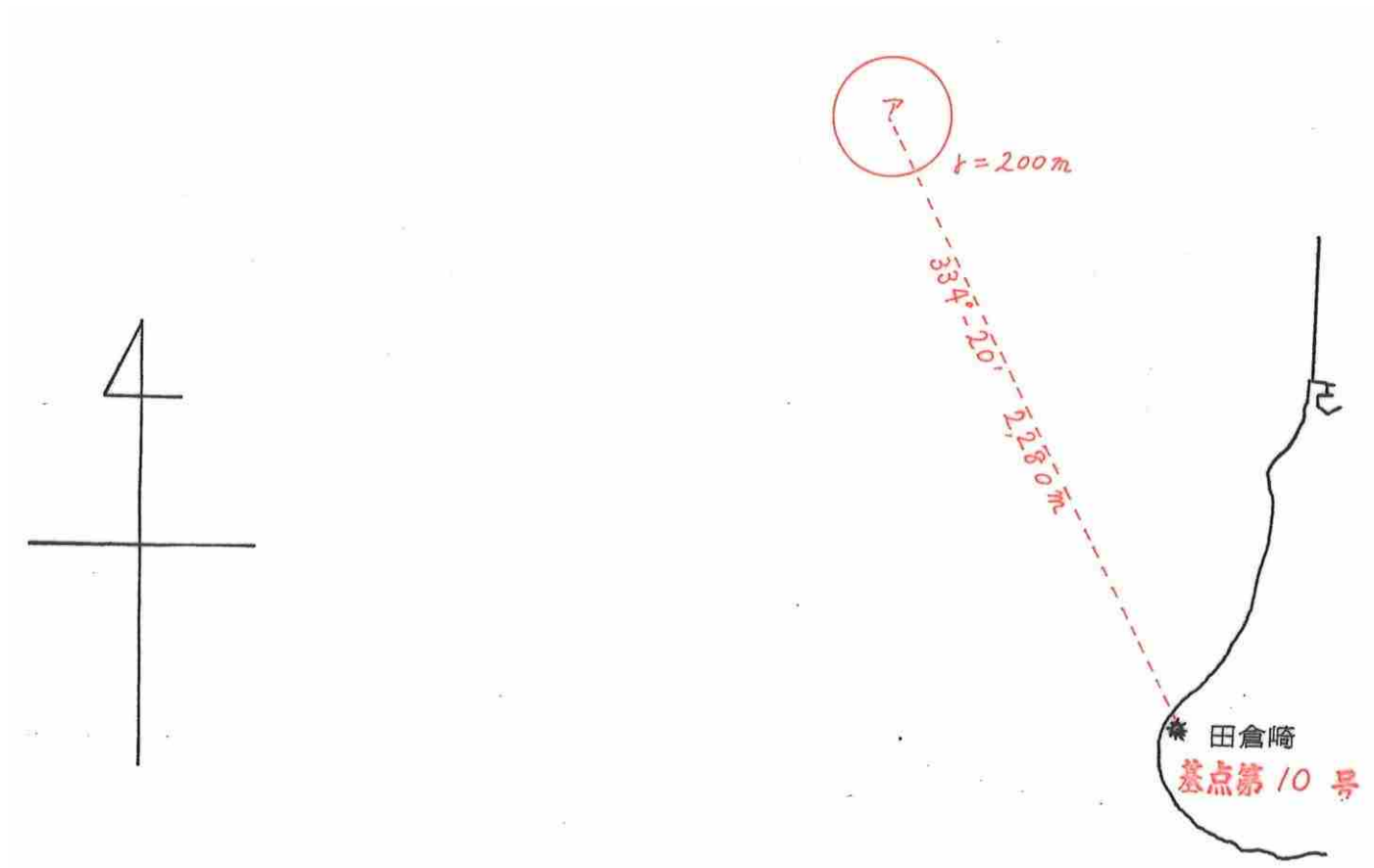
共同漁業権漁場図（縮尺 2 5, 0 0 0 分の 1）

漁場の位置 和歌山市加太地先

漁場の区域 次のアを中心とし、2 0 0 mの半径をもって画いた線によって囲まれた区域

基点第 1 0 号 和歌山市加太田倉崎灯台基部南西に設置した標識

ア 基点第 1 0 号から  $334^{\circ} - 20'$  2, 2 8 0 mの点



## 和 共 第 2 0 8 号

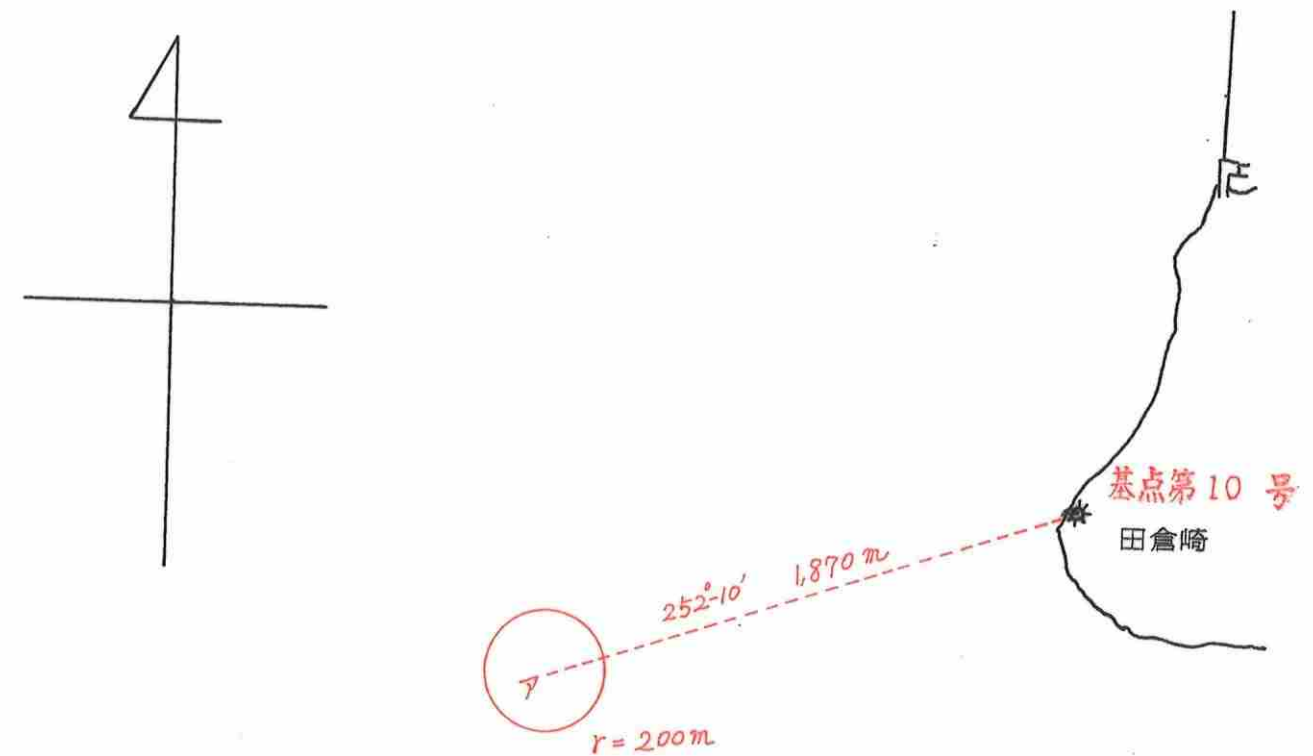
共同漁業権漁場図（縮尺 2 5, 0 0 0 分の 1）

漁場の位置 和歌山市加太地先

漁場の区域 次のアを中心とし、2 0 0 mの半径をもって画いた線によって囲まれた区域

基点第 1 0 号 和歌山市加太田倉崎灯台基部南西に設置した標識

ア 基点第 1 0 号から  $252^{\circ} - 10'$  1, 8 7 0 mの点



## 和 共 第 2 0 9 号

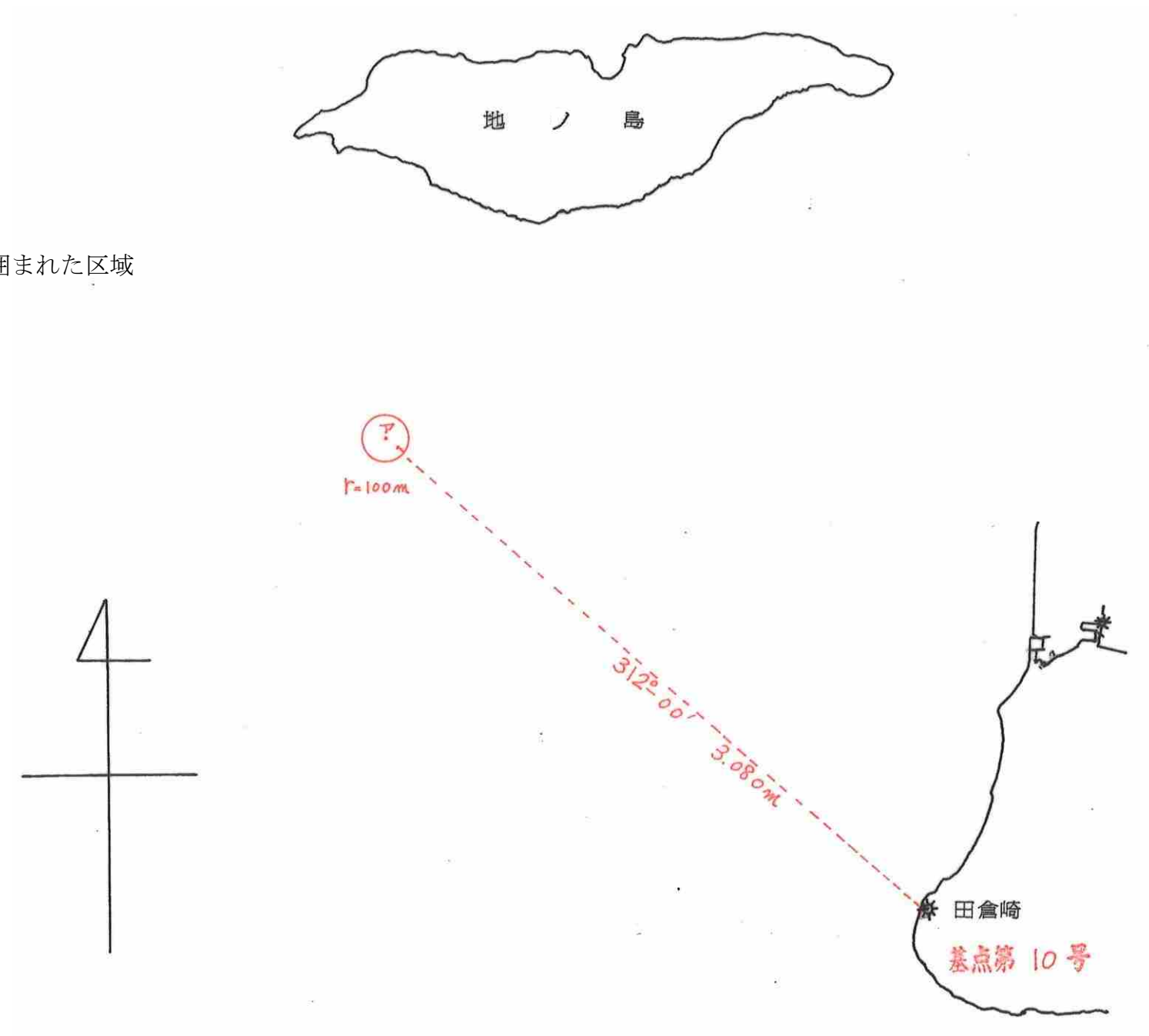
共同漁業権漁場図（縮尺 2 5, 0 0 0 分の 1）

漁場の位置 和歌山市加太地先

漁場の区域 次のアを中心とし、1 0 0 mの半径をもって画いた線によって囲まれた区域

基点第 1 0 号 和歌山市加太田倉崎灯台基部南西に設置した標識

ア 基点第 1 0 号から  $312^{\circ} - 00'$  3, 0 8 0 mの点



和 共 第 2 1 0 号

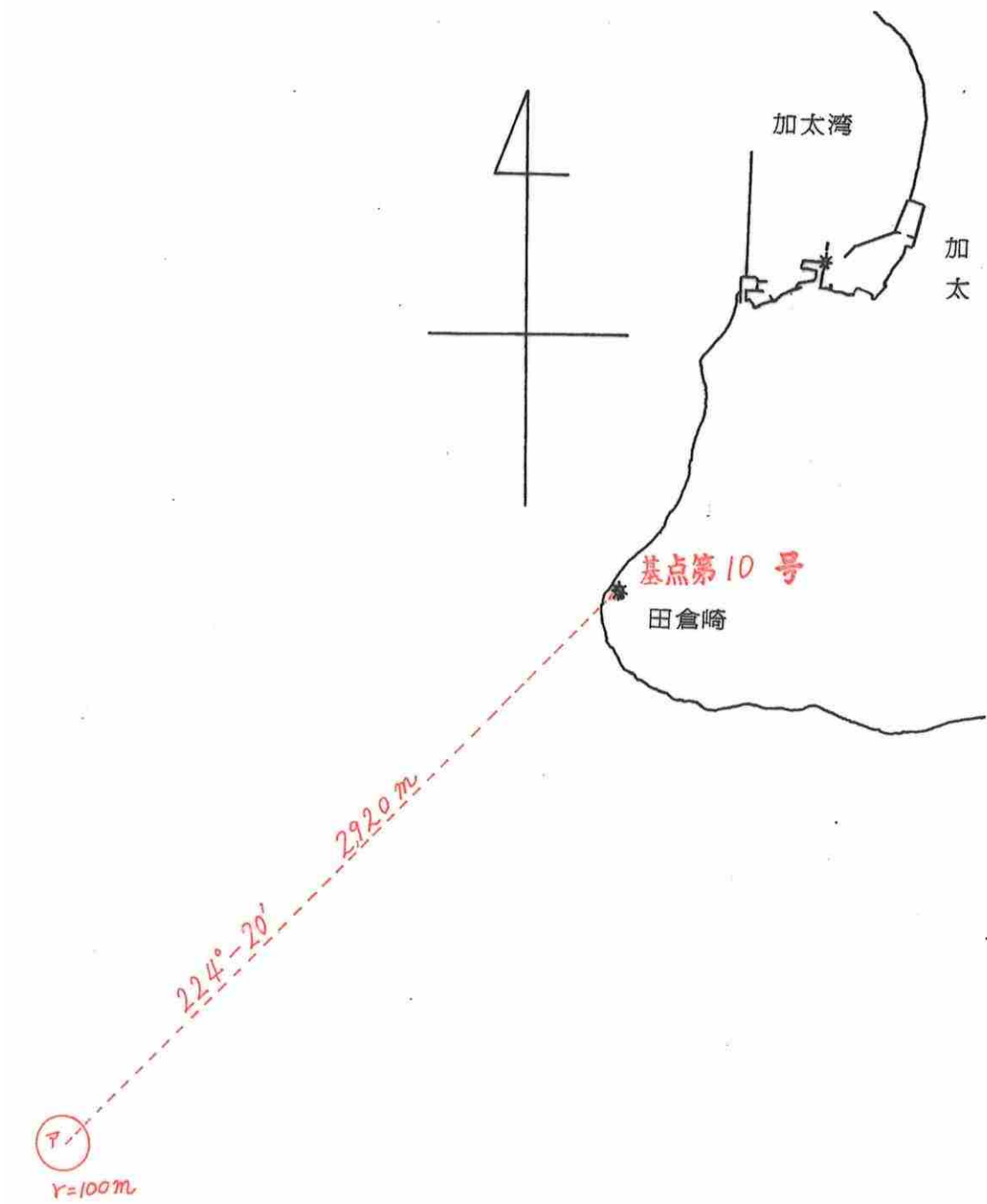
共同漁業権漁場図（縮尺 2 5， 0 0 0 分の 1）

漁場の位置 和歌山市加太地先

漁場の区域 次のアを中心とし、1 0 0 mの半径をもって画いた線によって囲まれた区域

基点第 1 0 号 和歌山市加太田倉崎灯台基部南西に設置した標識

ア 基点第 1 0 号から 2 2 4° - 2 0′ 2， 9 2 0 mの点





## 和 共 第 2 1 1 号

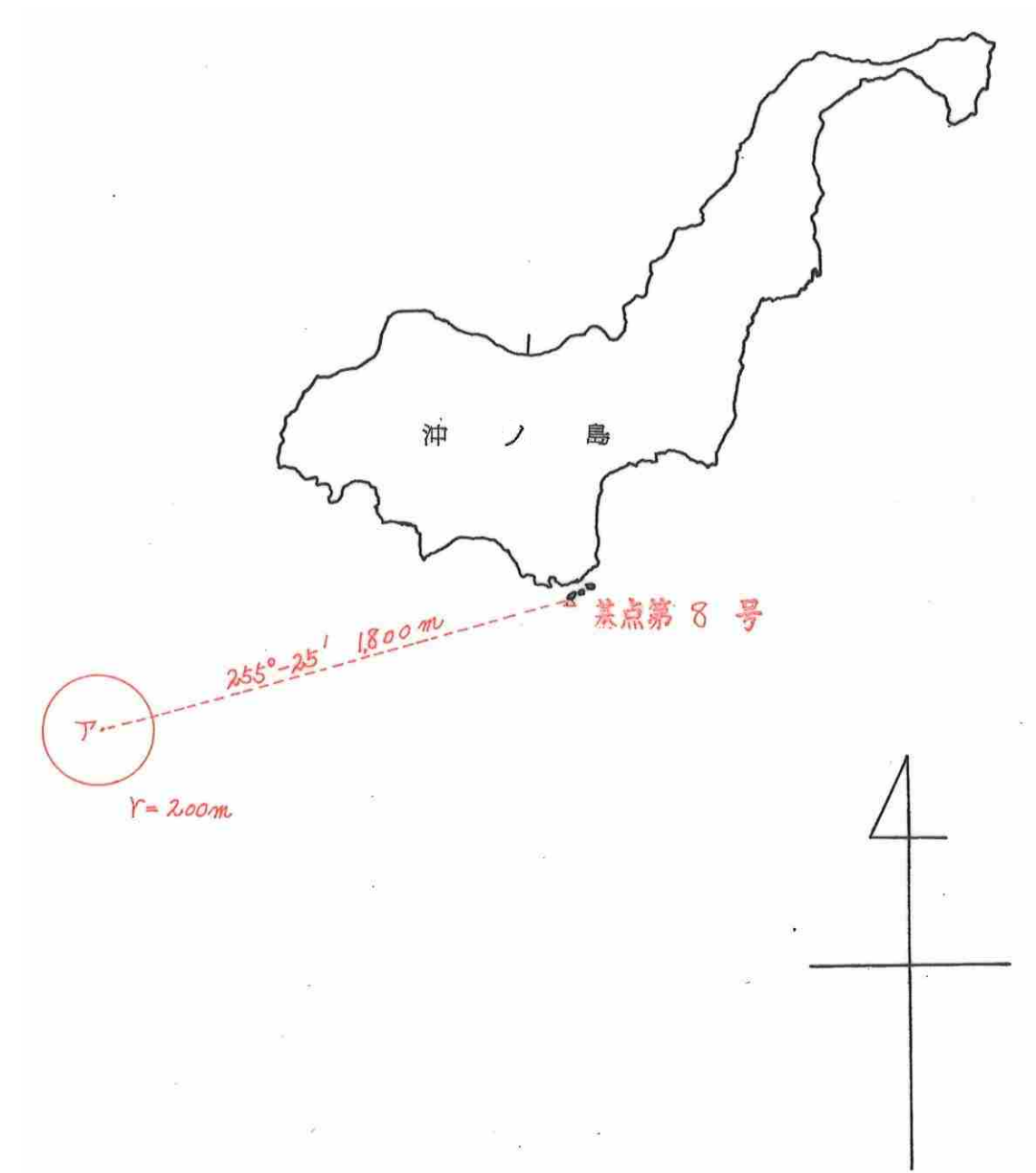
共同漁業権漁場図（縮尺 25,000分の1）

漁場の位置 和歌山市加太沖ノ島地先

漁場の区域 次のアを中心とし、200mの半径をもって画いた線によって囲まれた区域

基点第8号 和歌山市加太沖ノ島平栄ノ鼻三ツ岩の西岩中央部に設置した標識

ア 基点第8号から $255^{\circ}-25'$  1,800mの点



## 和 共 第 2 1 2 号

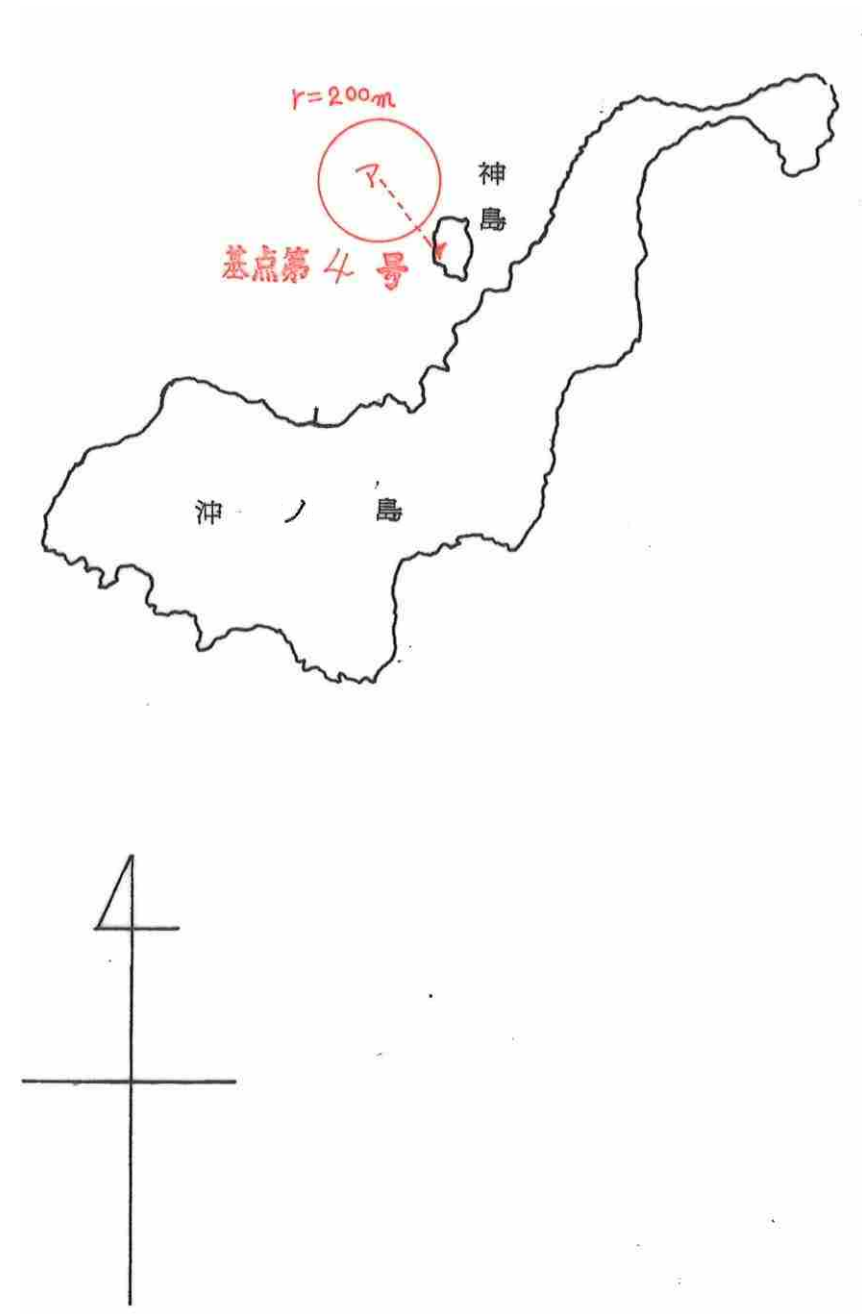
共同漁業権漁場図（縮尺 25,000分の1）

漁場の位置 和歌山市加太沖ノ島地先

漁場の区域 次のアを中心とし、200mの半径をもって画いた線によって囲まれた区域

基点第4号 和歌山市加太神島西南部に設置した標識

ア 基点第4号から $321^{\circ}-05'$  270mの点



## 和 共 第 2 1 5 号

共同漁業権漁場図（縮尺 25,000分の1）

漁場の位置 有田市宮崎町宮崎ノ鼻地先

漁場の区域 次のアを中心とし、120mの半径をもって画いた線によって囲まれた区域

基点第92号 有田市宮崎町宮崎ノ鼻突端に設置した標識

ア 基点第92号から $288^{\circ}-07'$  1,070mの点



## 和 共 第 2 2 1 号

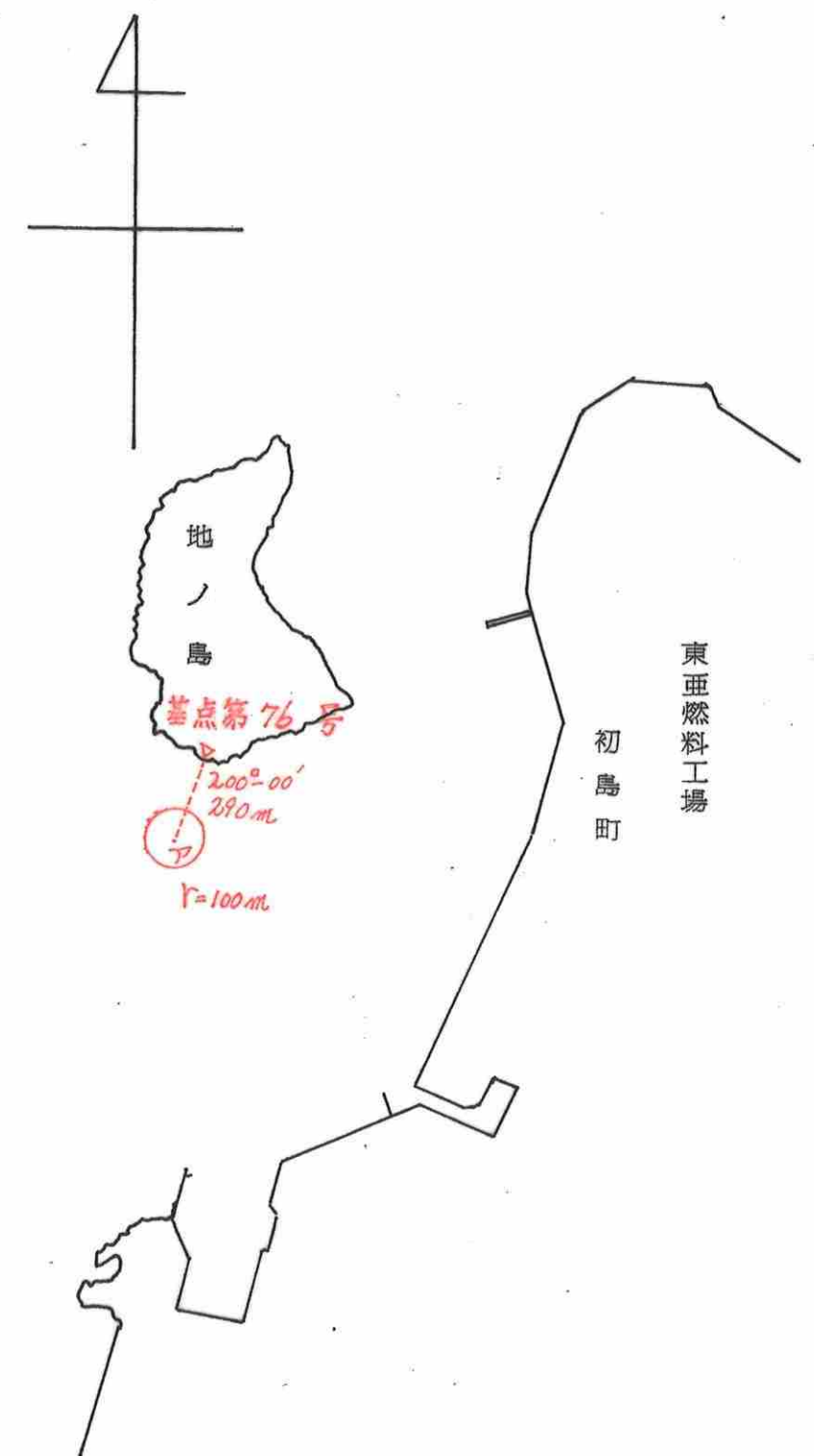
共同漁業権漁場図（縮尺25,000分の1）

漁場の位置 有田市初島町地ノ島地先

漁場の区域 次のアを中心とし、100mの半径をもって画いた線によって囲まれた区域

基点第76号 有田市初島町地ノ島通称大碁に設置した標識

ア 基点第76号から $200^{\circ}-00'$  290mの点



和 共 第 2 2 2 号

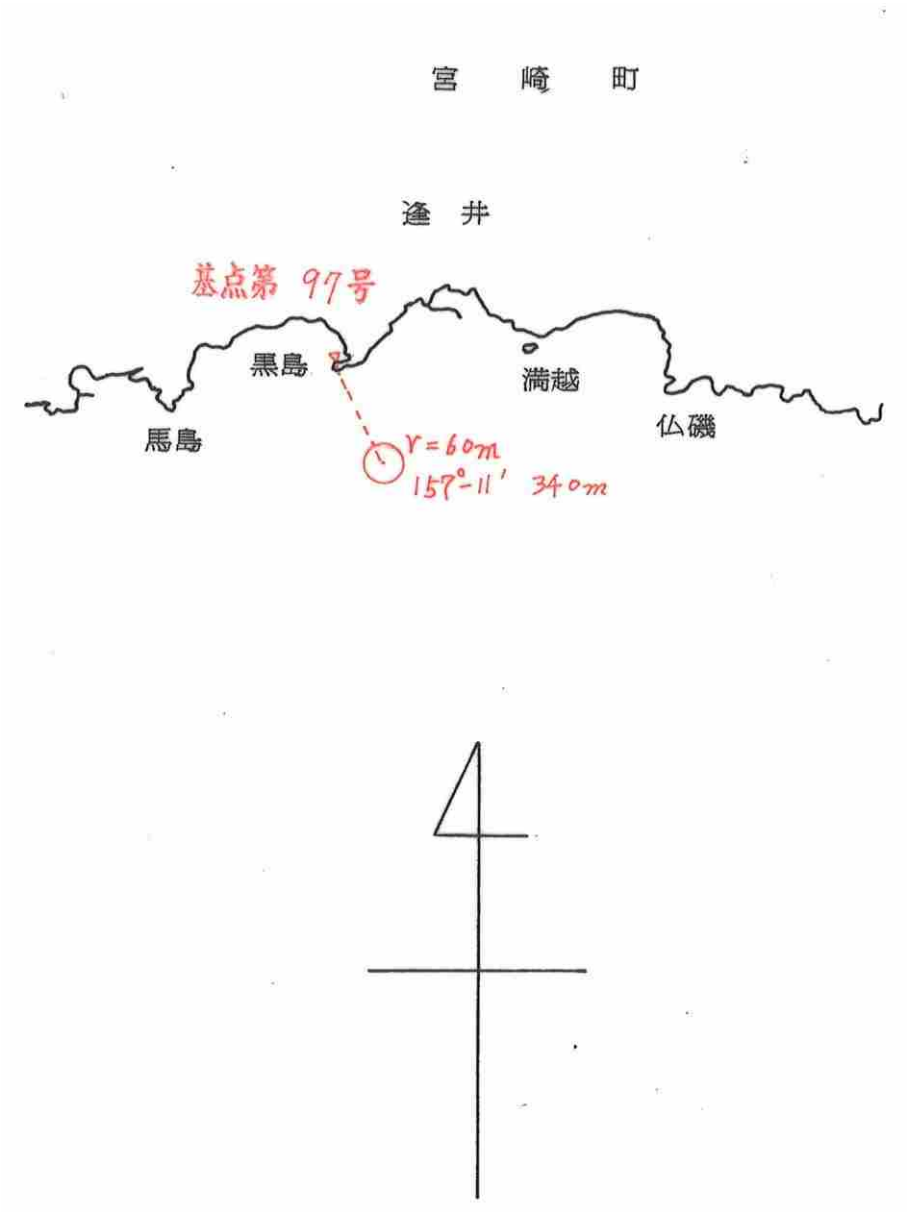
共同漁業権漁場図（縮尺 2 5， 0 0 0 分の 1）

漁場の位置 有田市宮崎町逢井地先

漁場の区域 次のアを中心とし、6 0 mの半径をもって画いた線によって囲まれた区域

基点第 9 7 号 有田市宮崎町黒島通称庄衛門に設置した標識

ア 基点第 9 7 号から 1 5 7° − 1 1′ 3 4 0 mの点



## 和 共 第 2 2 3 号

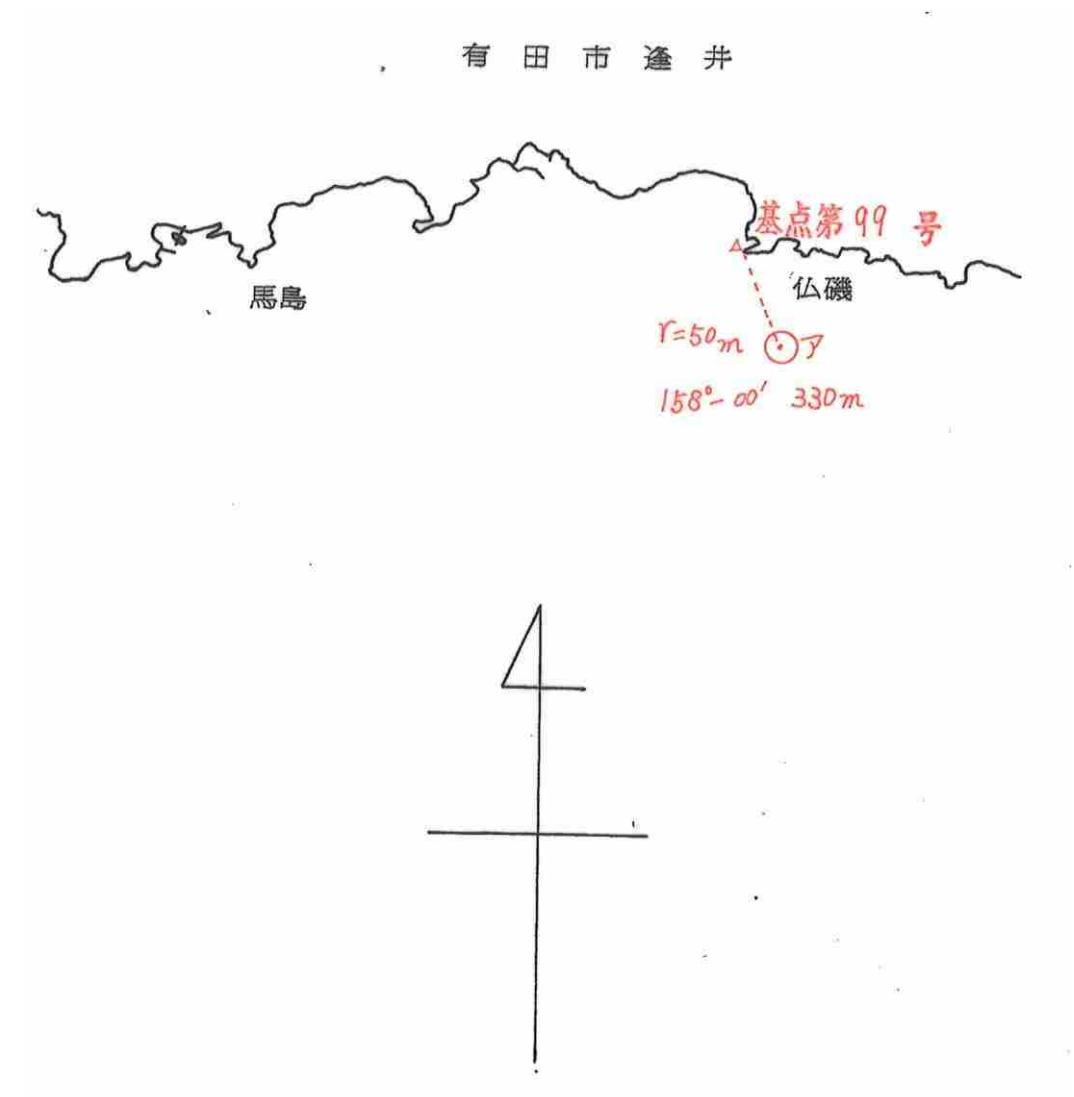
共同漁業権漁場図（縮尺 25,000分の1）

漁場の位置 有田市宮崎町逢井地先

漁場の区域 次のアを中心とし、50mの半径をもって画いた線によって囲まれた区域

基点第99号 有田市宮崎町仏磯西端に設置した標識

ア 基点第99号から $158^{\circ}-00'$  330mの点



和 共 第 2 2 4 号

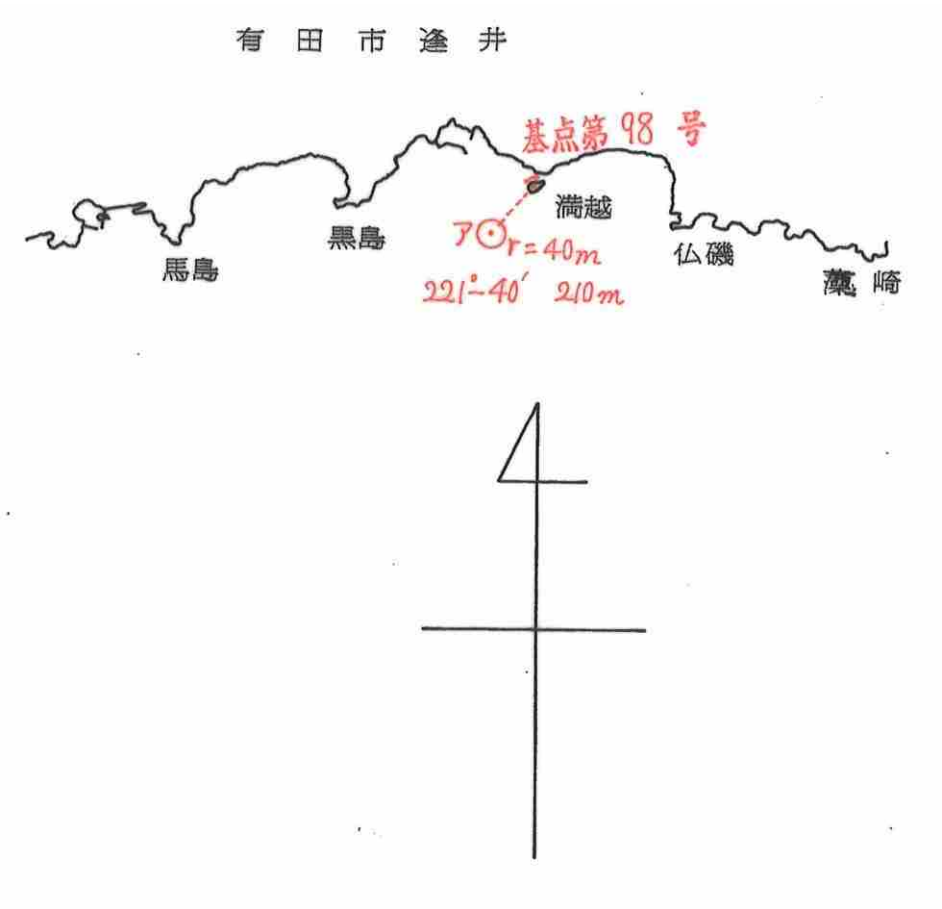
共同漁業権漁場図（縮尺 2 5， 0 0 0 分の 1）

漁場の位置 有田市宮崎町逢井地先

漁場の区域 次のアを中心とし、4 0 mの半径をもって画いた線によって囲まれた区域

基点第 9 8 号 有田市宮崎町逢井満越岩中央部に設置した標識

ア 基点第 9 8 号から 2 2 1° − 4 0′ 2 1 0 mの点





## 和 共 第 2 2 5 号

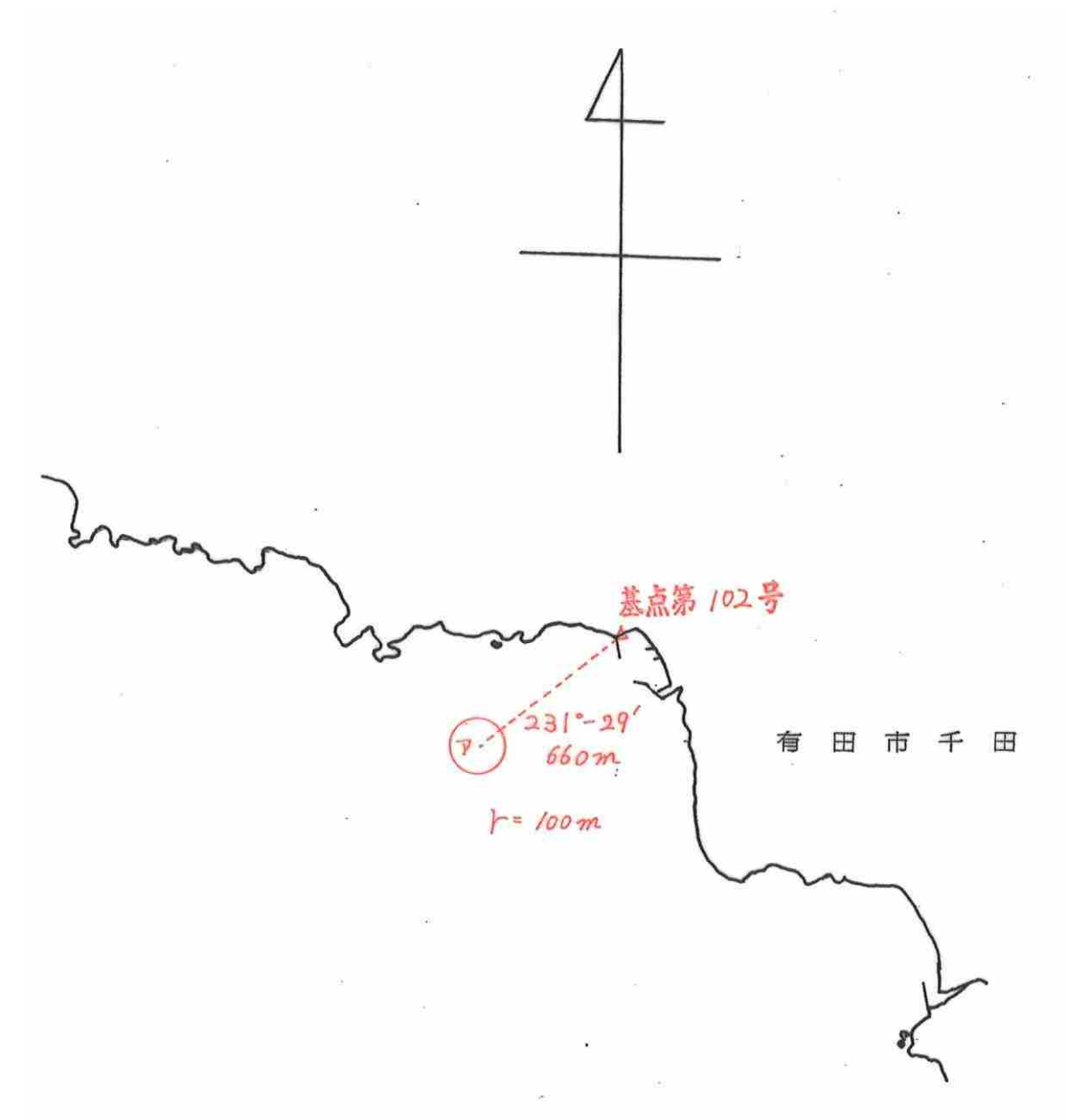
共同漁業権漁場図（縮尺 25,000分の1）

漁場の位置 有田市千田地先

漁場の区域 次のアを中心とし、100mの半径をもって画いた線によって囲まれた区域

基点第102号 有田市千田千田漁港北防波堤基部中央部に設置した標識

ア 基点第102号から $231^{\circ}-29'$  660mの点



## 和 共 第 2 2 7 号

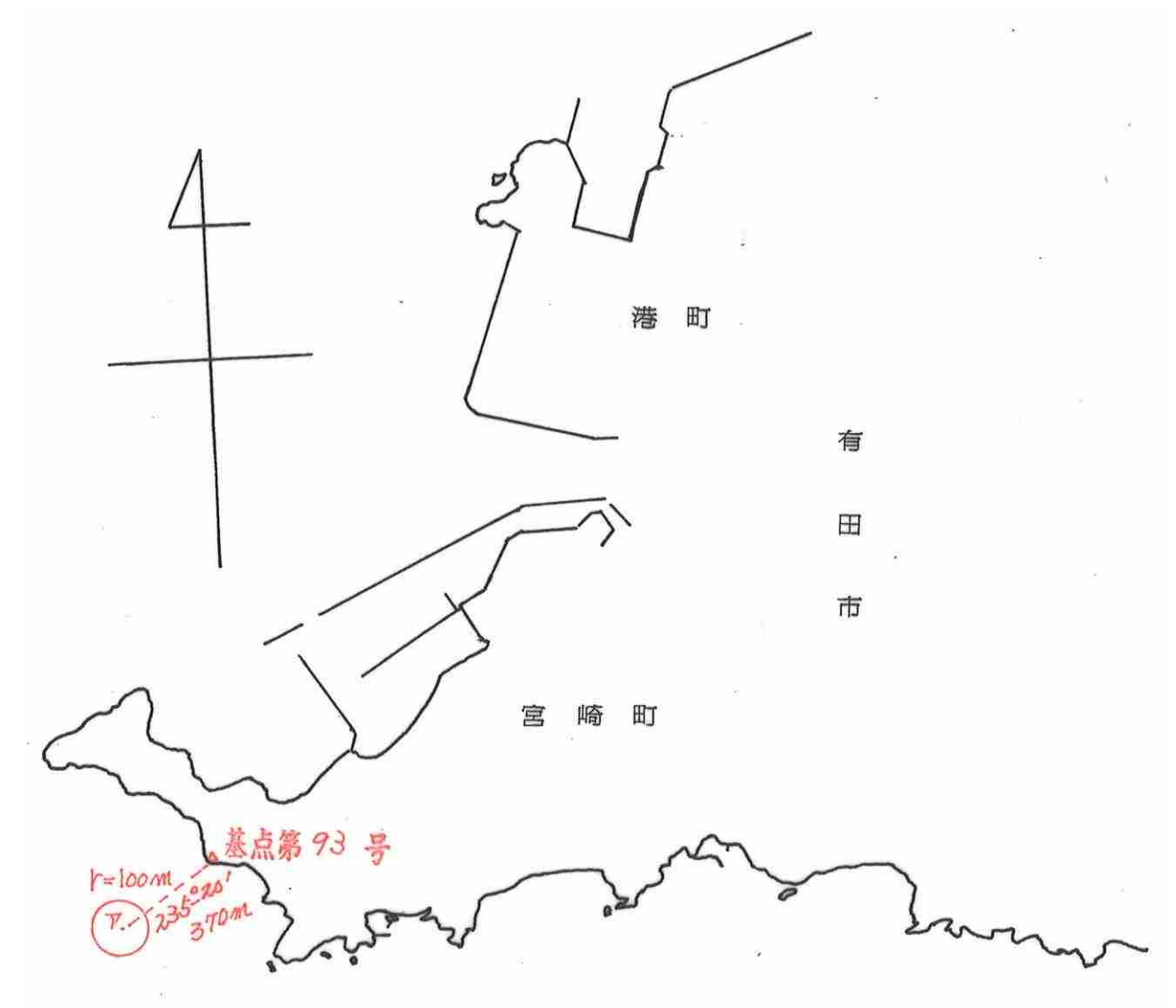
共同漁業権漁場図（縮尺 25,000分の1）

漁場の位置 有田市宮崎町矢櫃地先

漁場の区域 次のアを中心とし、100mの半径をもって画いた線によって囲まれた区域

基点第93号 有田市宮崎町剣崎突端に設置した標識

ア 基点第93号から $235^{\circ}-20'$  370mの点



## 和 共 第 2 2 8 号

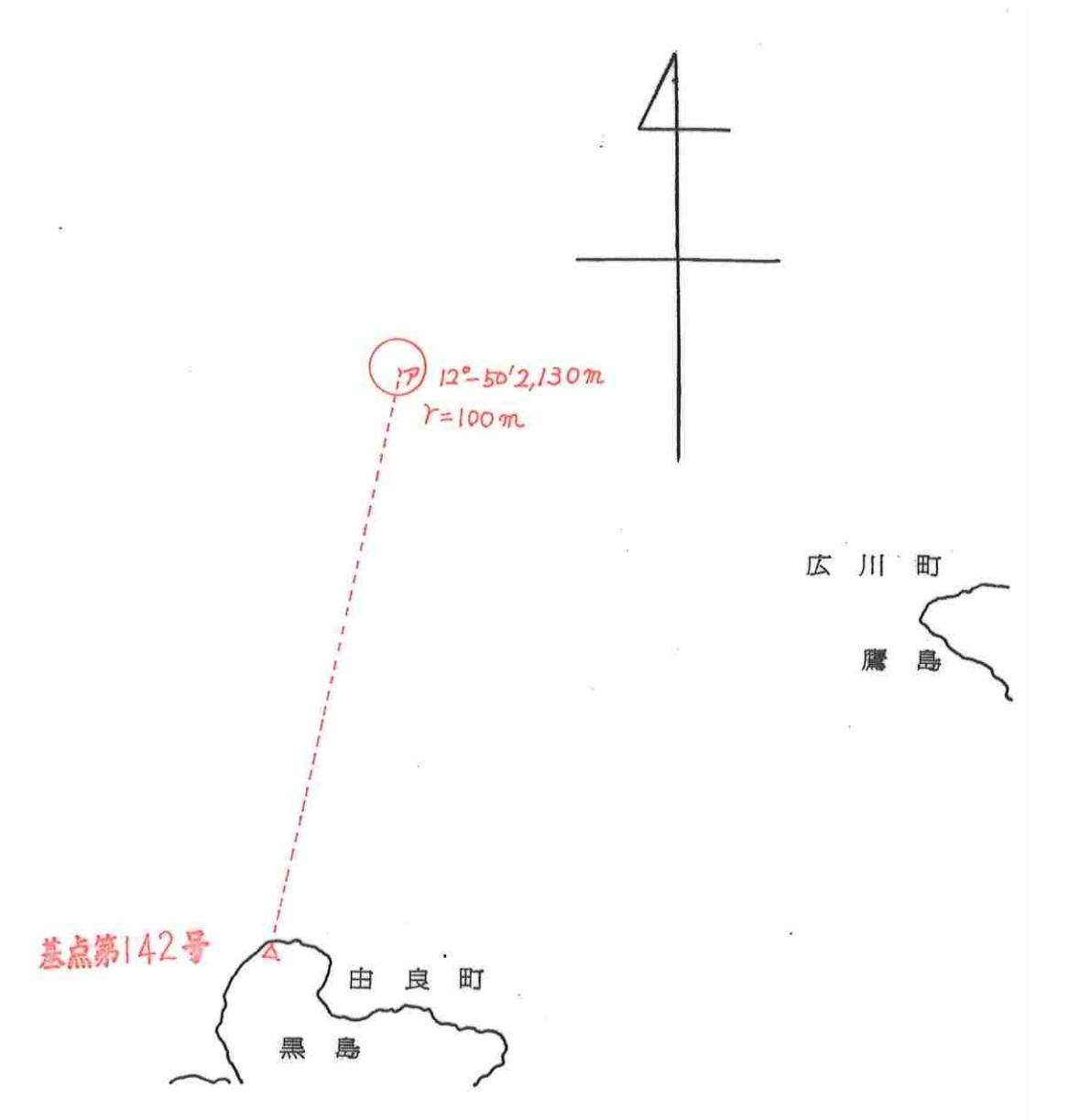
共同漁業権漁場図（縮尺 2 5, 0 0 0 分の 1）

漁場の位置 有田郡湯浅町地先ソノ瀬西方

漁場の区域 次のアを中心とし、1 0 0 mの半径をもって画いた線によって囲まれた区域

基点第 1 4 2 号 日高郡由良町衣奈黒島通称鵜の糞に設置した標識

ア 基点第 1 4 2 号から  $12^{\circ}-50'2,130m$  の点



## 和 共 第 2 2 9 号

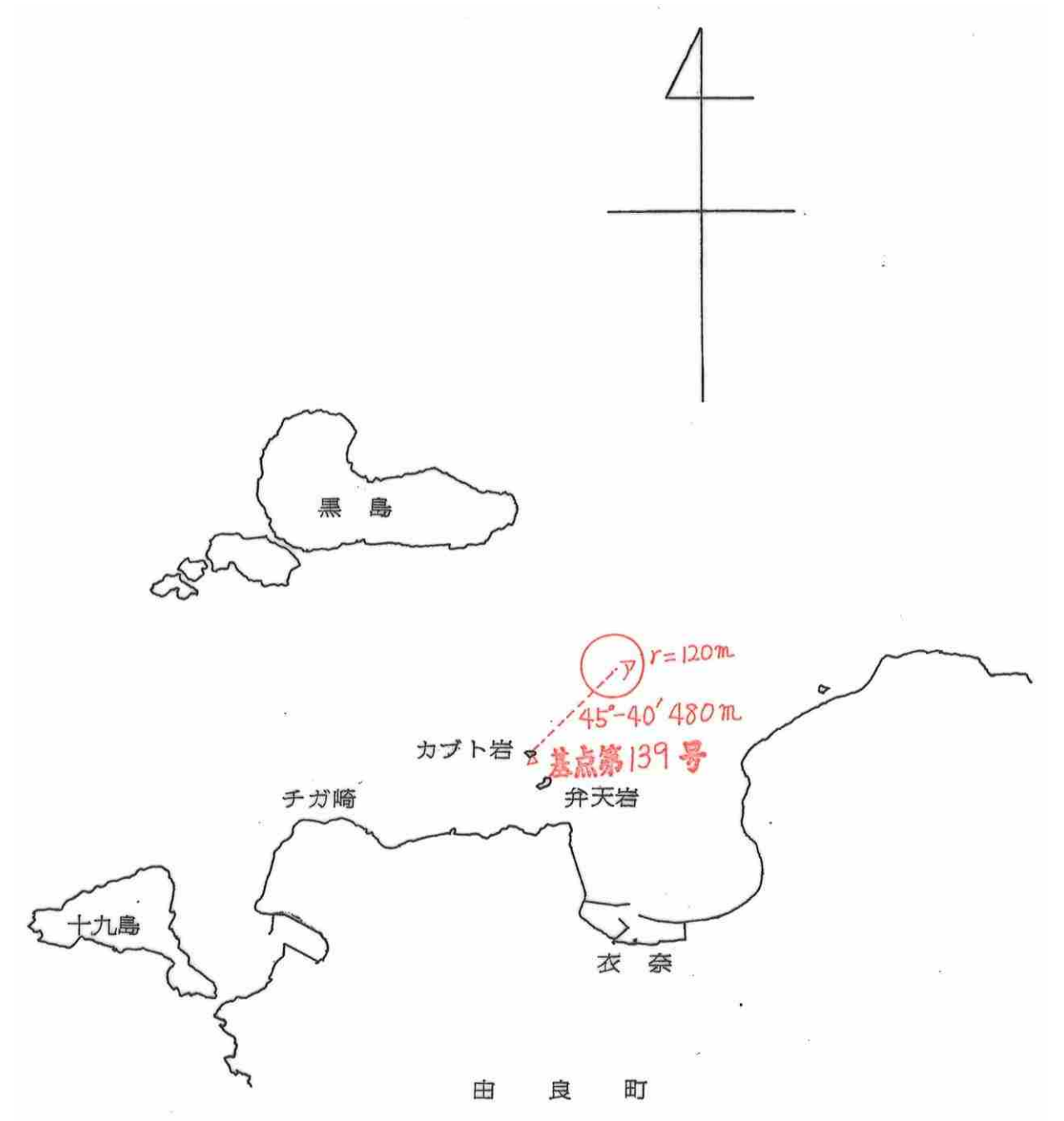
共同漁業権漁場図（縮尺 2 5, 0 0 0 分の 1）

漁場の位置 日高郡由良町衣奈地先

漁場の区域 次のアを中心とし、1 2 0 mの半径をもって画いた線によって囲まれた区域

基点第 1 3 9 号 日高郡由良町衣奈地先通称カブト岩突端に設置した標識

ア 基点第 1 3 9 号から  $45^{\circ}-40'$  4 8 0 mの点



## 和 共 第 2 3 0 号

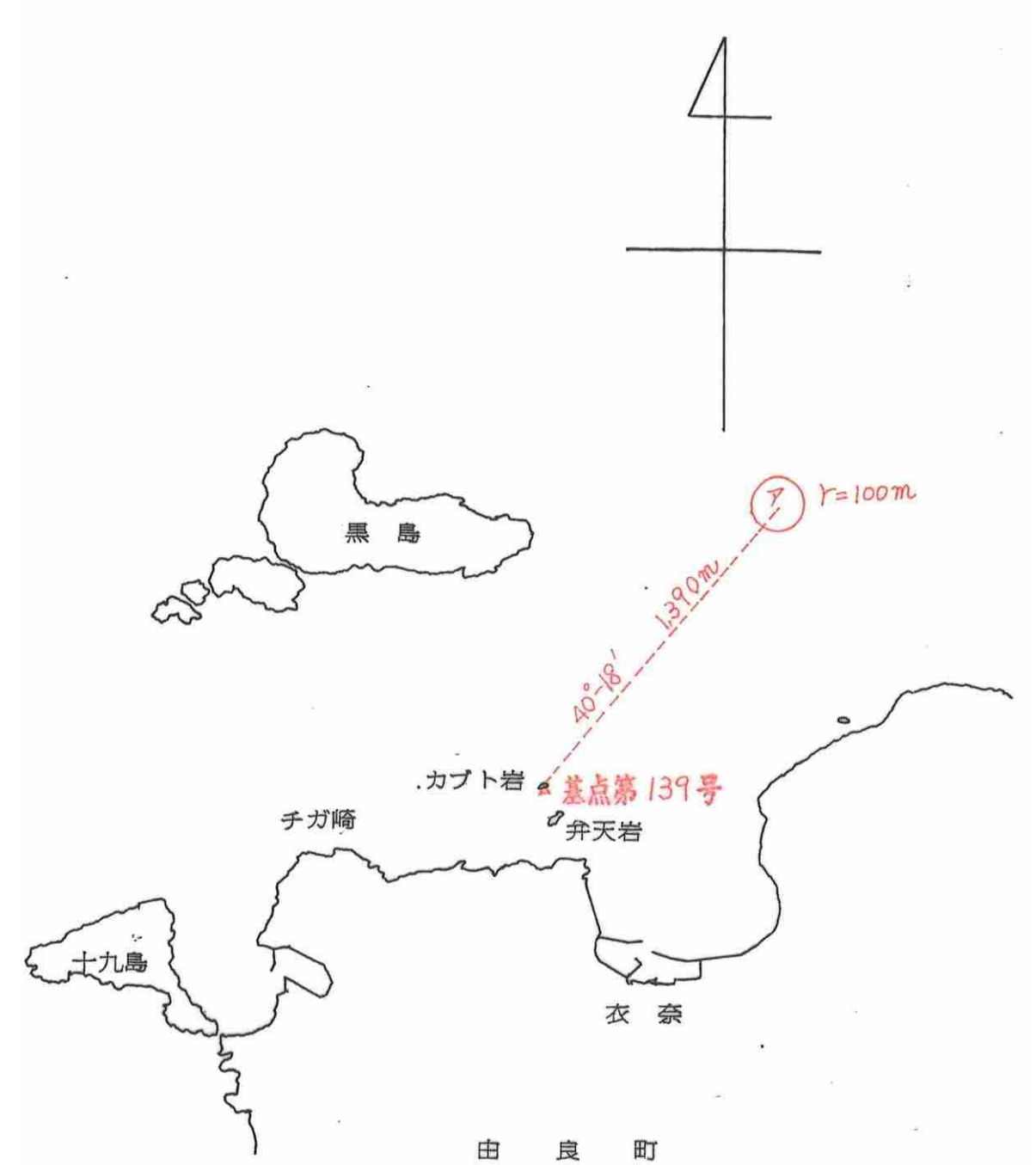
共同漁業権漁場図（縮尺 2 5, 0 0 0 分の 1）

漁場の位置 日高郡由良町衣奈地先

漁場の区域 次のアを中心とし、1 0 0 mの半径をもって画いた線によって囲まれた区域

基点第 1 3 9 号 日高郡由良町衣奈地先通称カブト岩突端に設置した標識

ア 基点第 1 3 9 号から  $40^{\circ} - 18'$  1, 3 9 0 mの点



## 和 共 第 2 3 1 号

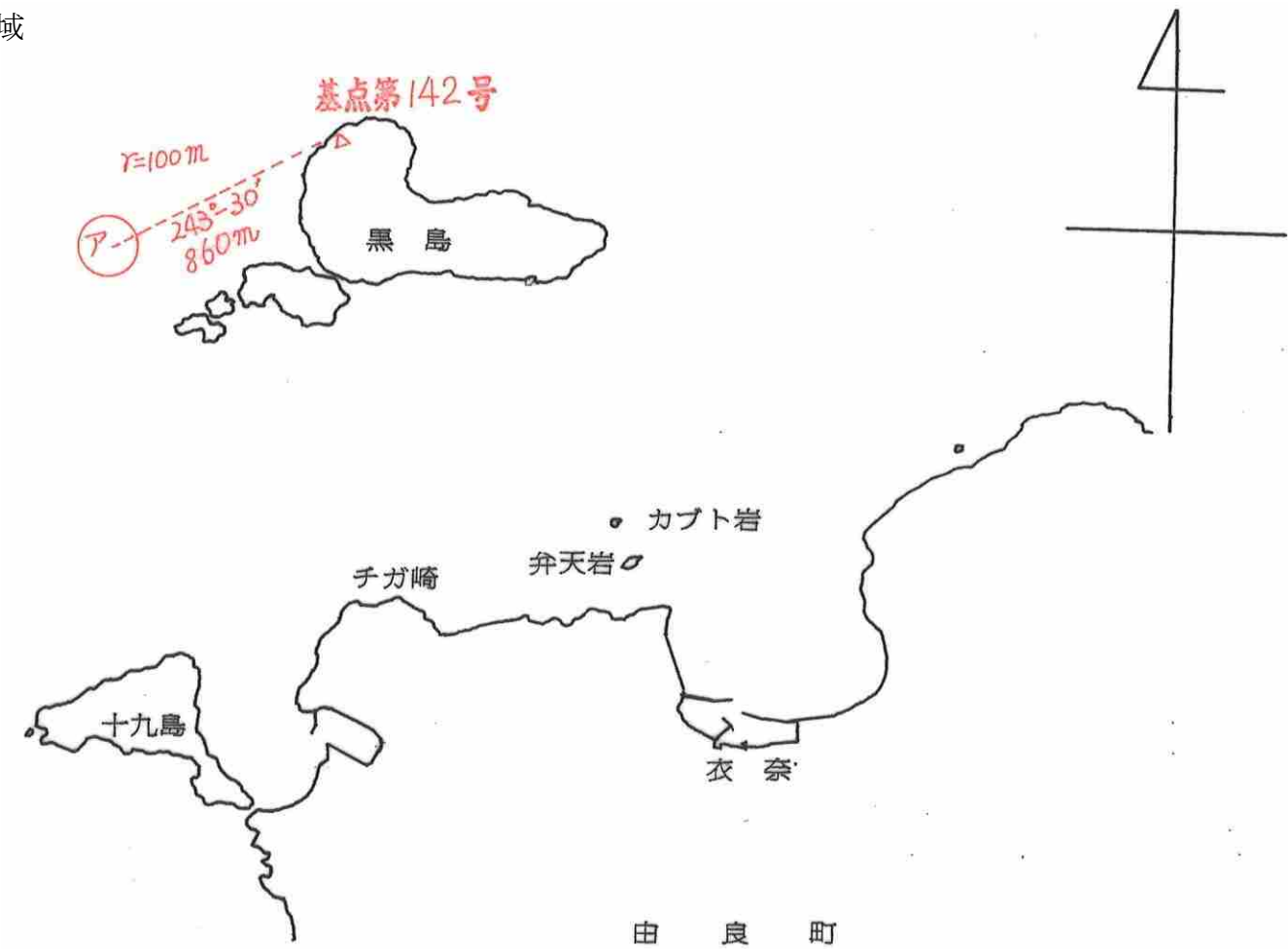
共同漁業権漁場図（縮尺 2 5, 0 0 0 分の 1）

漁場の位置 日高郡由良町衣奈黒島地先

漁場の区域 次のアを中心とし、1 0 0 mの半径をもって画いた線によって囲まれた区域

基点第 1 4 2 号 日高郡由良町衣奈黒島通称鵜の糞に設置した標識

ア 基点第 1 4 2 号から  $243^{\circ} - 30'$  8 6 0 mの点



和 共 第 2 3 2 号

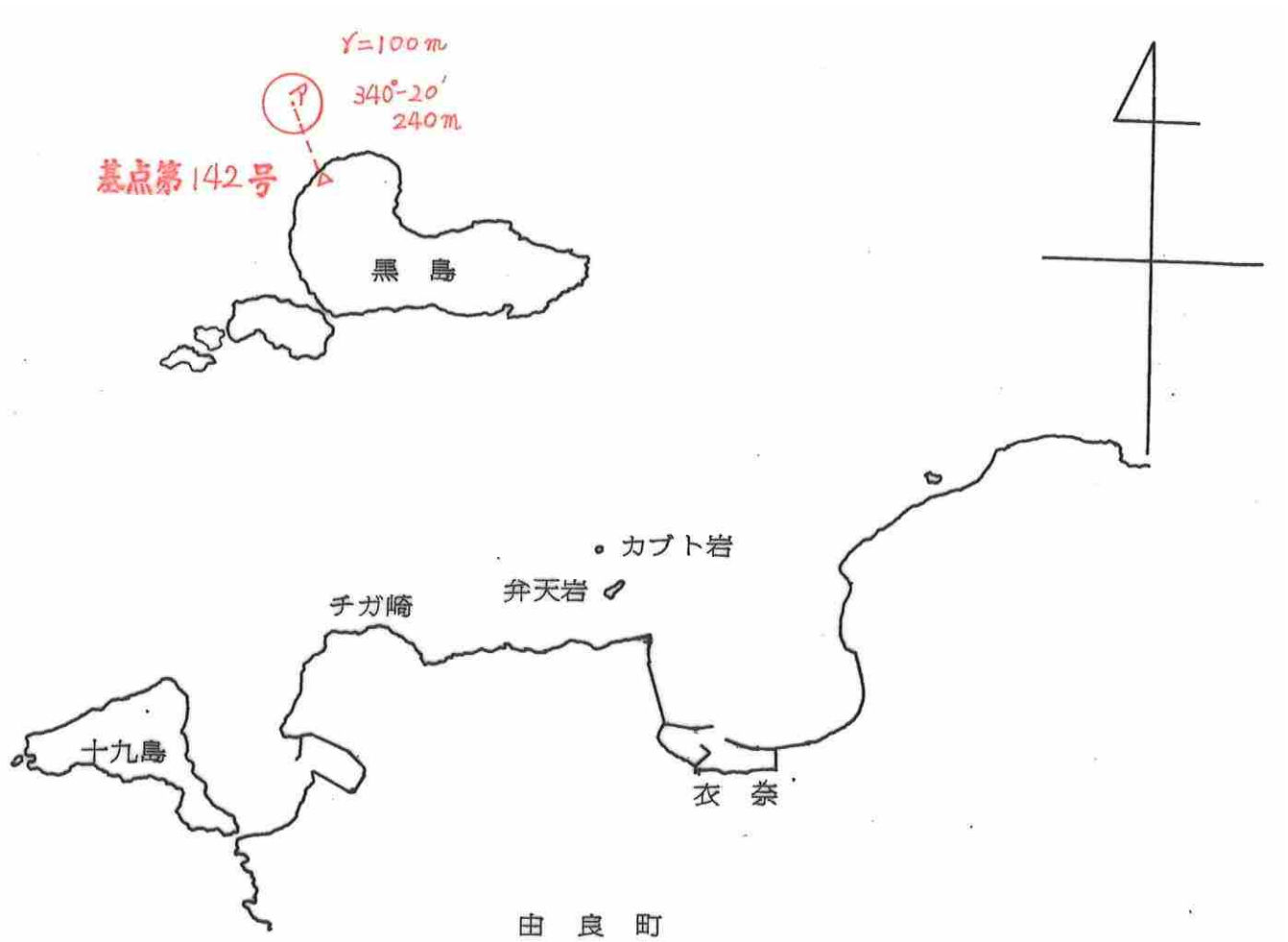
共同漁業権漁場図（縮尺 2 5， 0 0 0 分の 1）

漁場の位置 日高郡由良町衣奈黒島地先

漁場の区域 次のアを中心とし、1 0 0 mの半径をもって画いた線によって囲まれた区域

基点第 1 4 2 号 日高郡由良町衣奈黒島通称鵜の糞に設置した標識

ア 基点第 1 4 2 号から 3 4 0° - 2 0′ 2 4 0 mの点





## 和 共 第 2 3 3 号

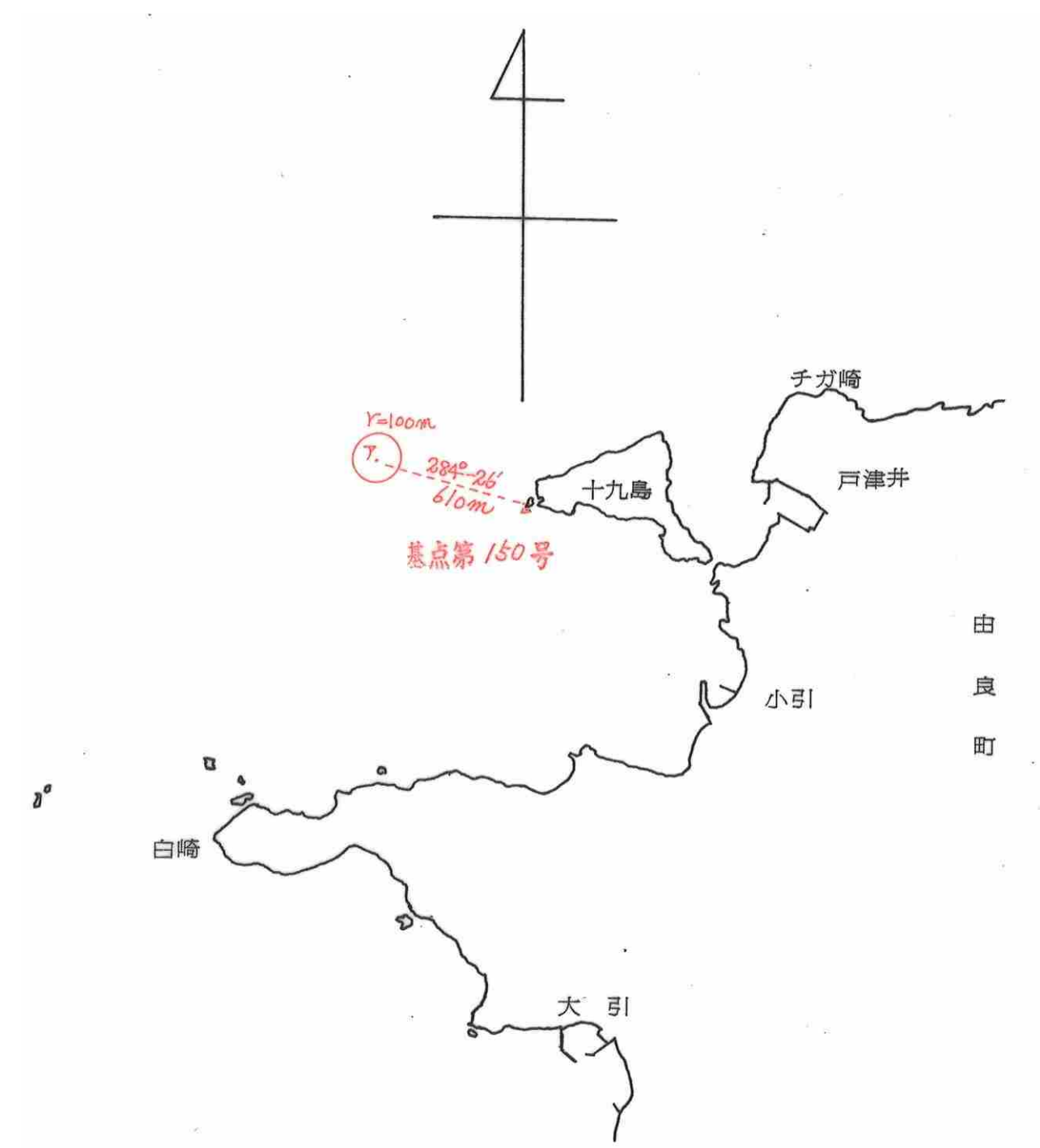
共同漁業権漁場図（縮尺 2 5, 0 0 0 分の 1）

漁場の位置 日高郡由良町小引十九島地先

漁場の区域 次のアを中心とし、1 0 0 mの半径をもって画いた線によって囲まれた区域

基点第 1 5 0 号 日高郡由良町小引十九島通称ドサ梶取に設置した標識

ア 基点第 1 5 0 号から  $284^{\circ} - 26'$  6 1 0 mの点



和 共 第 2 3 4 号

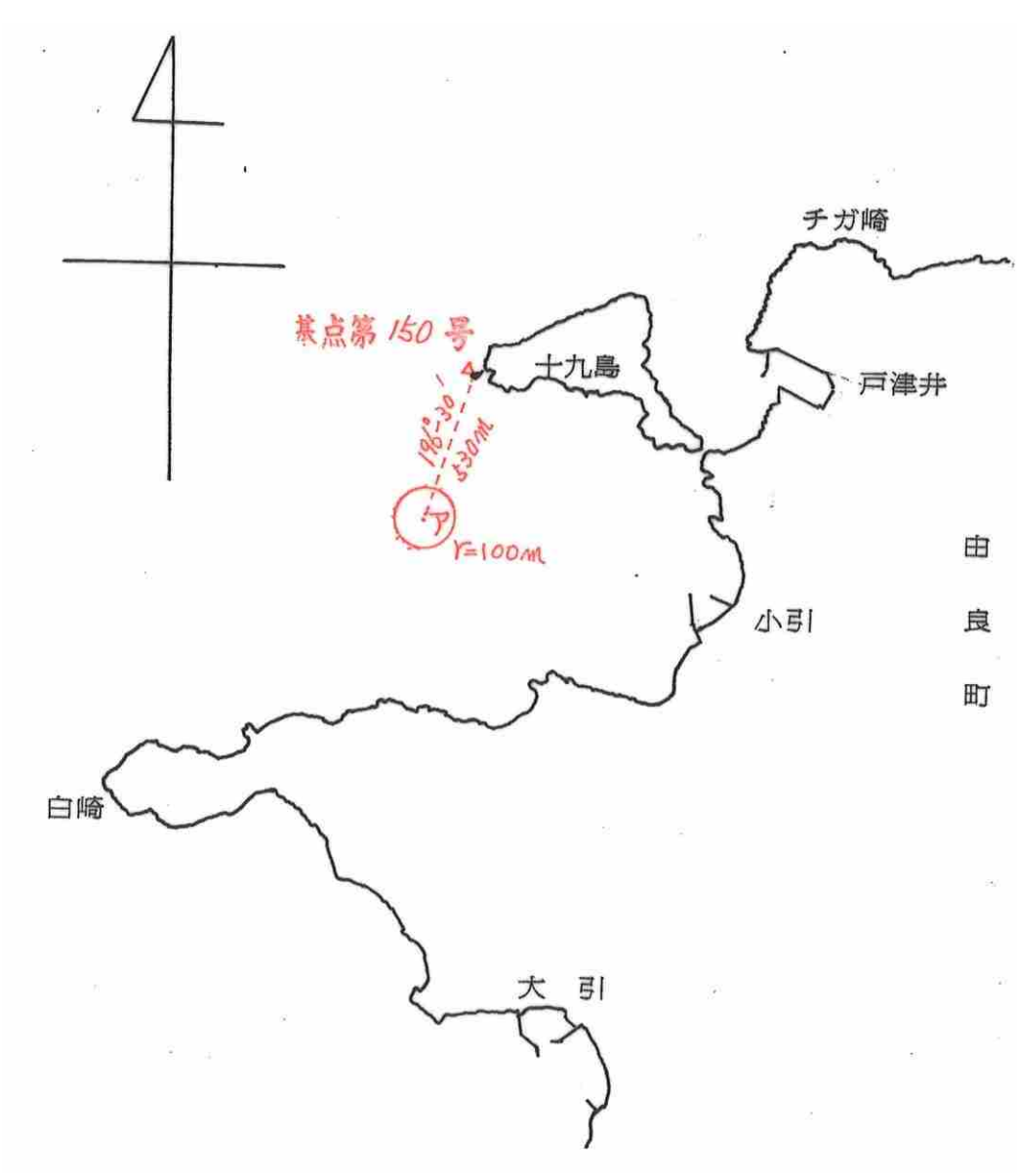
共同漁業権漁場図（縮尺 2 5， 0 0 0 分の 1）

漁場の位置 日高郡由良町小引地先

漁場の区域 次のアを中心とし、1 0 0 mの半径をもって画いた線によって囲まれた区域

基点第 1 5 0 号 日高郡由良町小引十九島通称ドサ梶取に設置した標識

ア 基点第 1 5 0 号から 1 9 6° - 3 0' 5 3 0 mの点



## 和 共 第 2 3 5 号

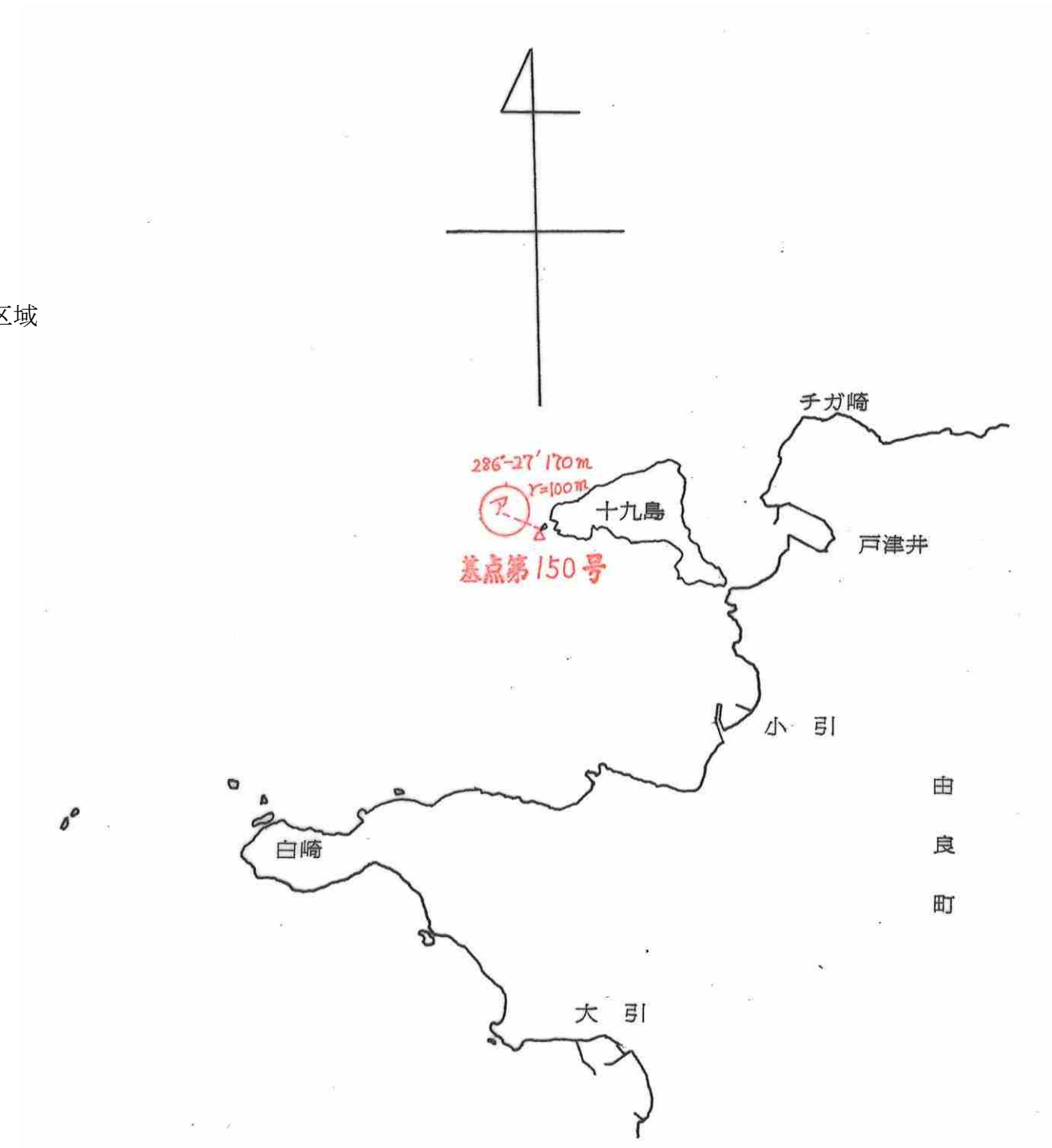
共同漁業権漁場図（縮尺 25,000分の1）

漁場の位置 日高郡由良町小引十九島地先

漁場の区域 次のアを中心とし、100mの半径をもって画いた線によって囲まれた区域

基点第150号 日高郡由良町小引十九島通称ドサ梶取に設置した標識

ア 基点第150号から $286^{\circ}-27'$  170mの点



## 和 共 第 2 3 6 号

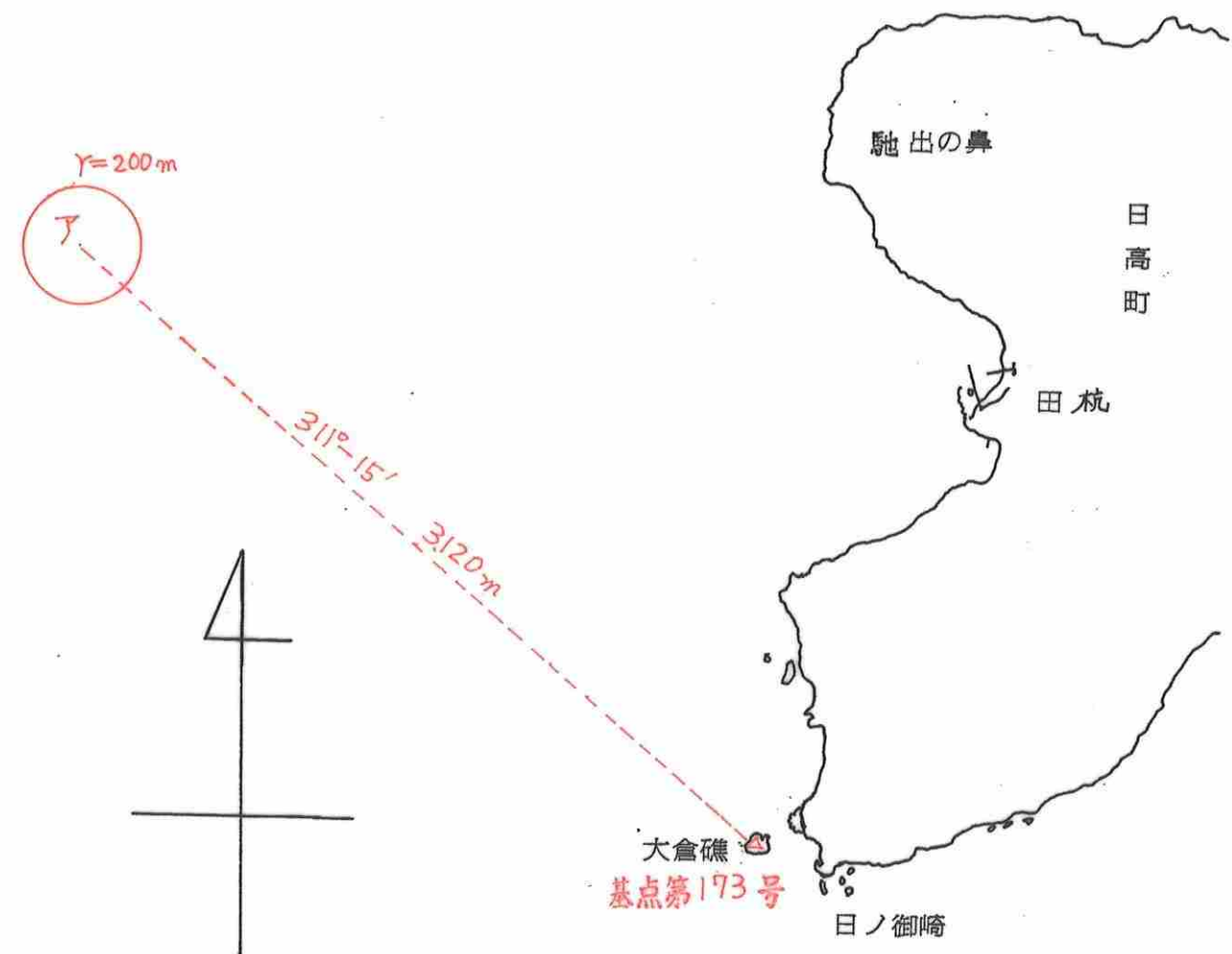
共同漁業権漁場図（縮尺 25,000分の1）

漁場の位置 日高郡日高町阿尾地先

漁場の区域 次のアを中心とし、200mの半径をもって画いた線によって囲まれた区域

基点第173号 日高郡日ノ御崎地先大倉礁頂上に設置した標識

ア 基点第173号から $311^{\circ}-15'$  3,120mの点



## 和 共 第 2 3 7 号

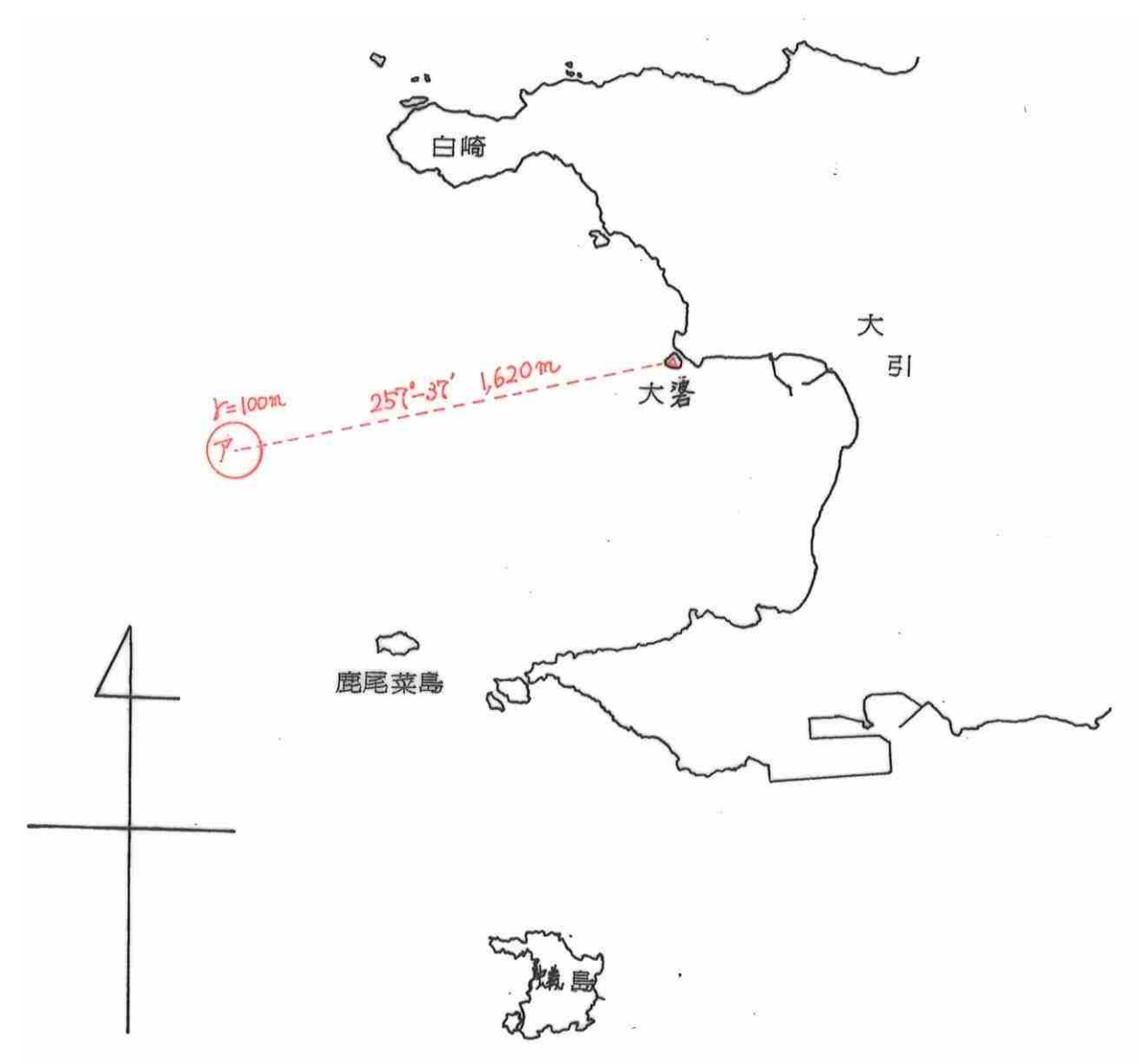
共同漁業権漁場図（縮尺 25,000分の1）

漁場の位置 日高郡由良町大引地先

漁場の区域 次のアを中心とし、100mの半径をもって画いた線によって囲まれた区域

基点第155号 日高郡由良町大引大落頂上に設置した標識

ア 基点第155号から $257^{\circ}-37'$  1,620mの点



## 和 共 第 2 3 8 号

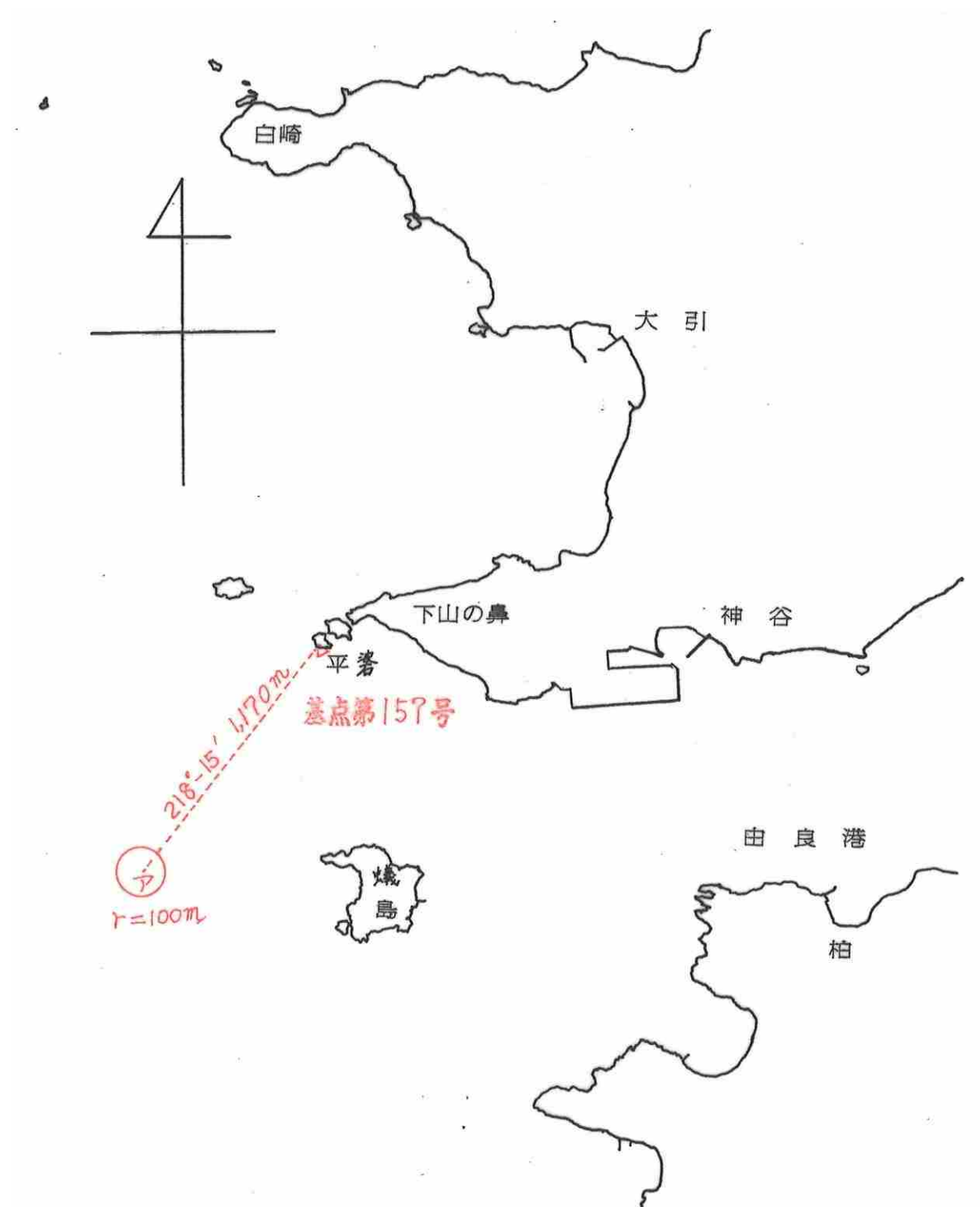
共同漁業権漁場図（縮尺 25,000分の1）

漁場の位置 日高郡日高町蟻島地先

漁場の区域 次のアを中心とし、100mの半径をもって画いた線によって囲まれた区域

基点第157号 日高郡由良町神谷岬島地先平落岩頂上に設置した標識

ア 基点第157号から $218^{\circ}-15'$  1,170mの点



## 和 共 第 2 3 9 号

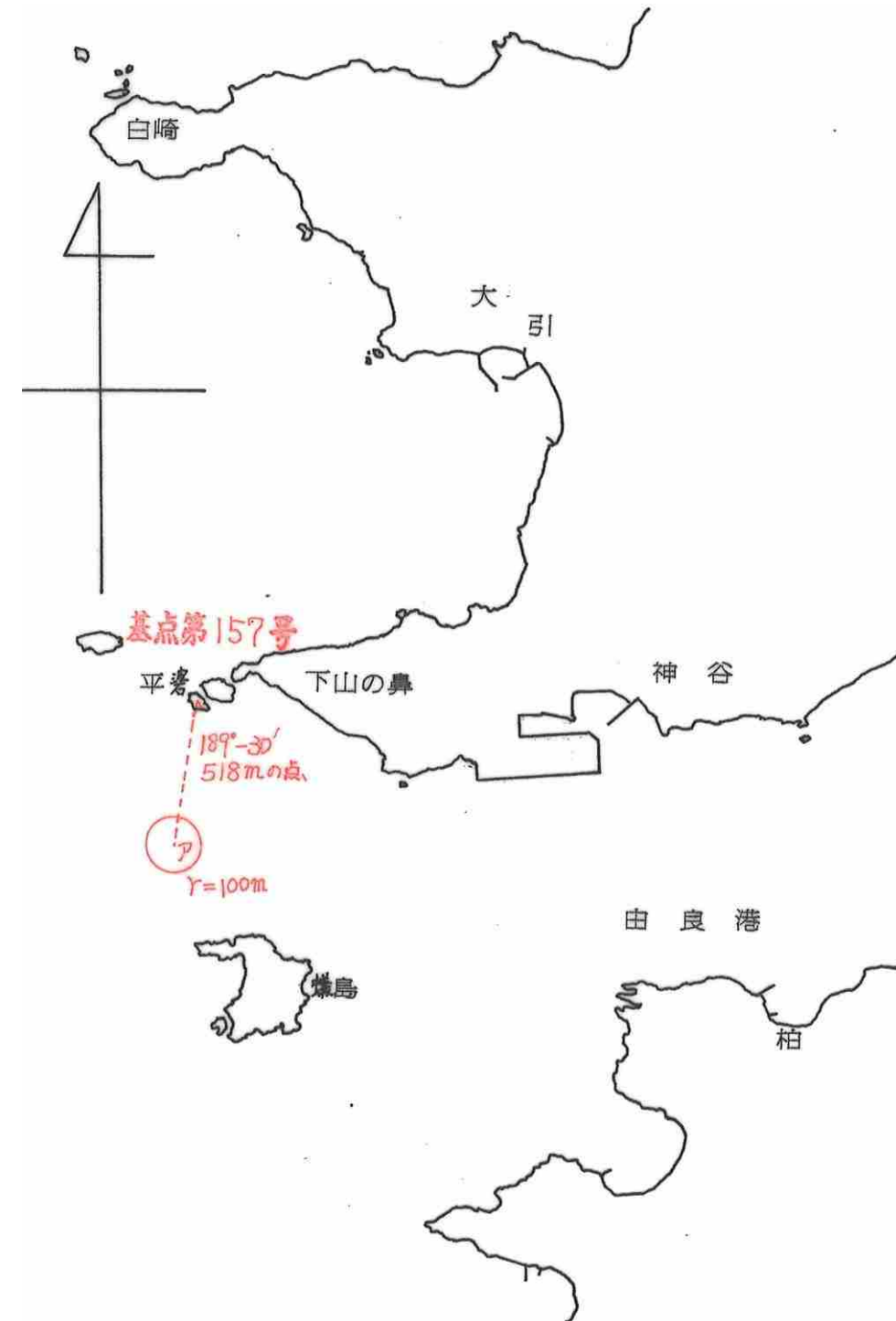
共同漁業権漁場図（縮尺25,000分の1）

漁場の位置 日高郡由良町神谷地先

漁場の区域 次のアを中心とし、100mの半径をもって画いた線によって囲まれた区域

基点第157号 日高郡由良町神谷岬島地先平落岩頂上に設置した標識

ア 基点第157号から $189^{\circ}-30'$  518mの点





## 和 共 第 2 4 4 号

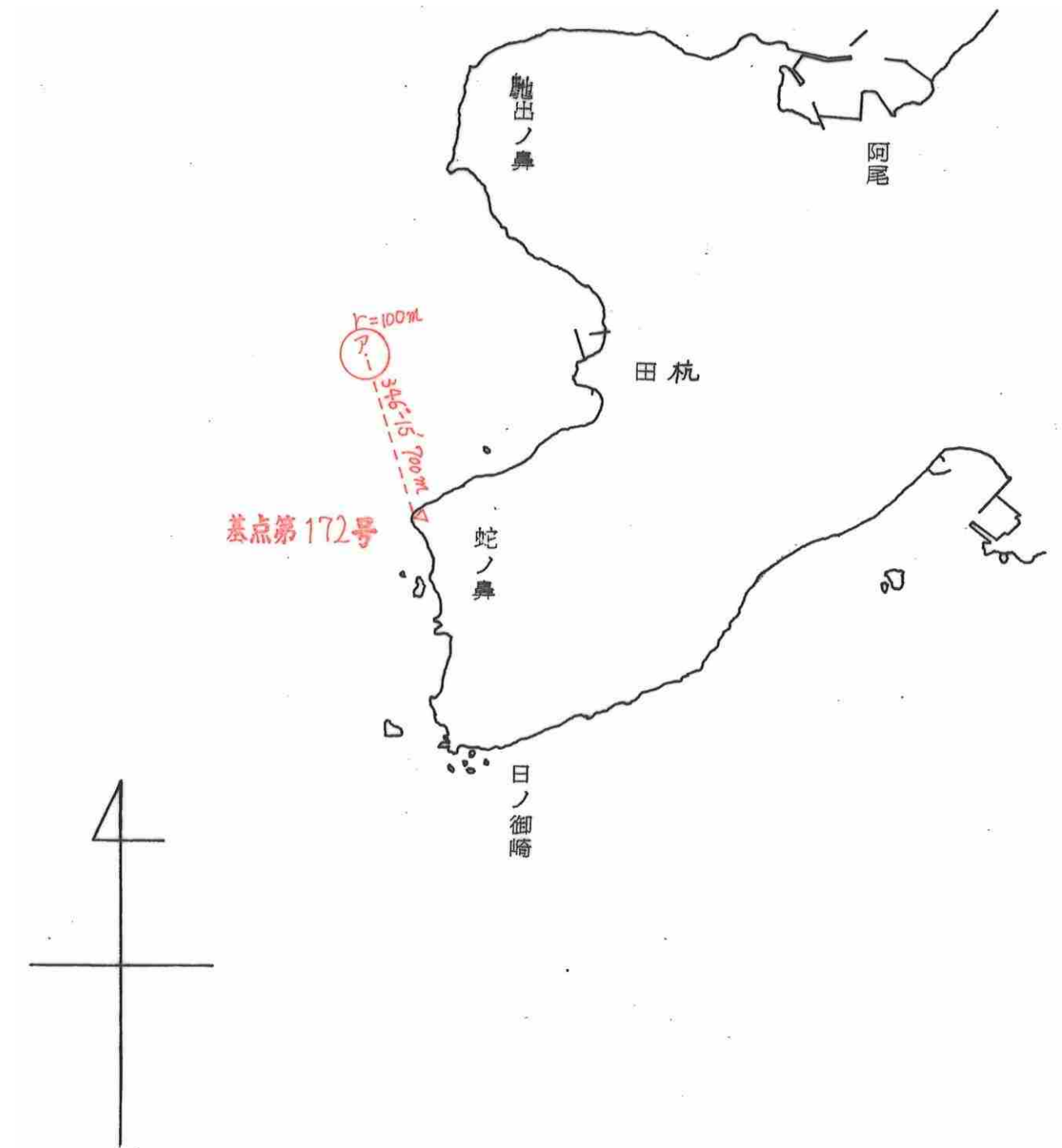
共同漁業権漁場図（縮尺 25,000分の1）

漁場の位置 日高郡日高町阿尾地先

漁場の区域 次のアを中心とし、100mの半径をもって画いた線によって囲まれた区域

基点第172号 日高郡由良町阿尾地先蛇ノ鼻に設置した標識

ア 基点第172号から $346^{\circ}-15'$  700mの点



和 共 第 2 4 6 号

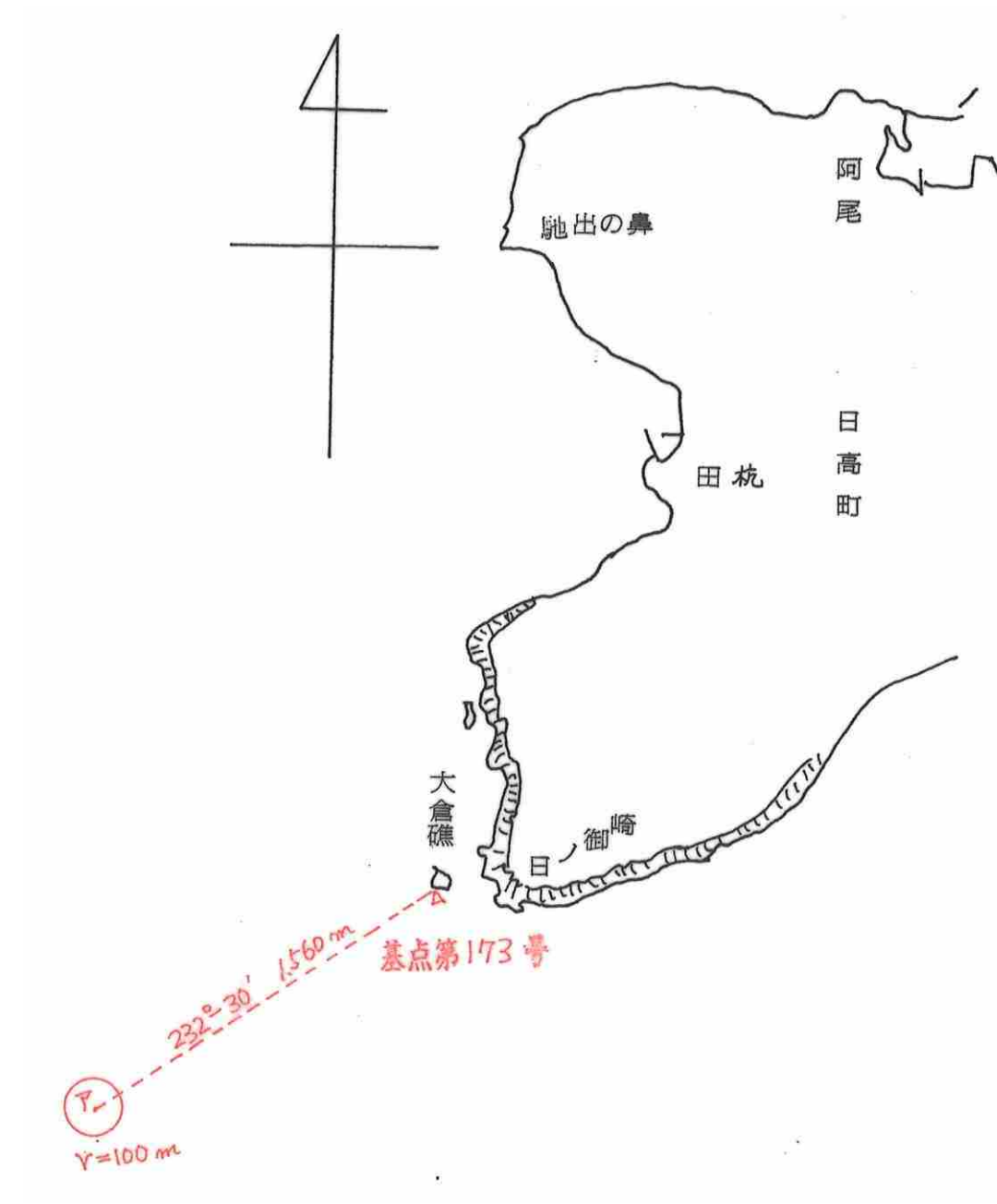
共同漁業権漁場図（縮尺 2 5, 0 0 0 分の 1）

漁場の位置 日高郡日ノ御崎地先

漁場の区域 次のアを中心とし、1 0 0 mの半径をもって画いた線によって囲まれた区域

基点第 1 7 3 号 日高郡日ノ御崎地先大倉礁頂上に設置した標識

ア 基点第 1 7 3 号から  $232^{\circ} - 30'$  1, 5 6 0 mの点



## 和 共 第 2 4 7 号

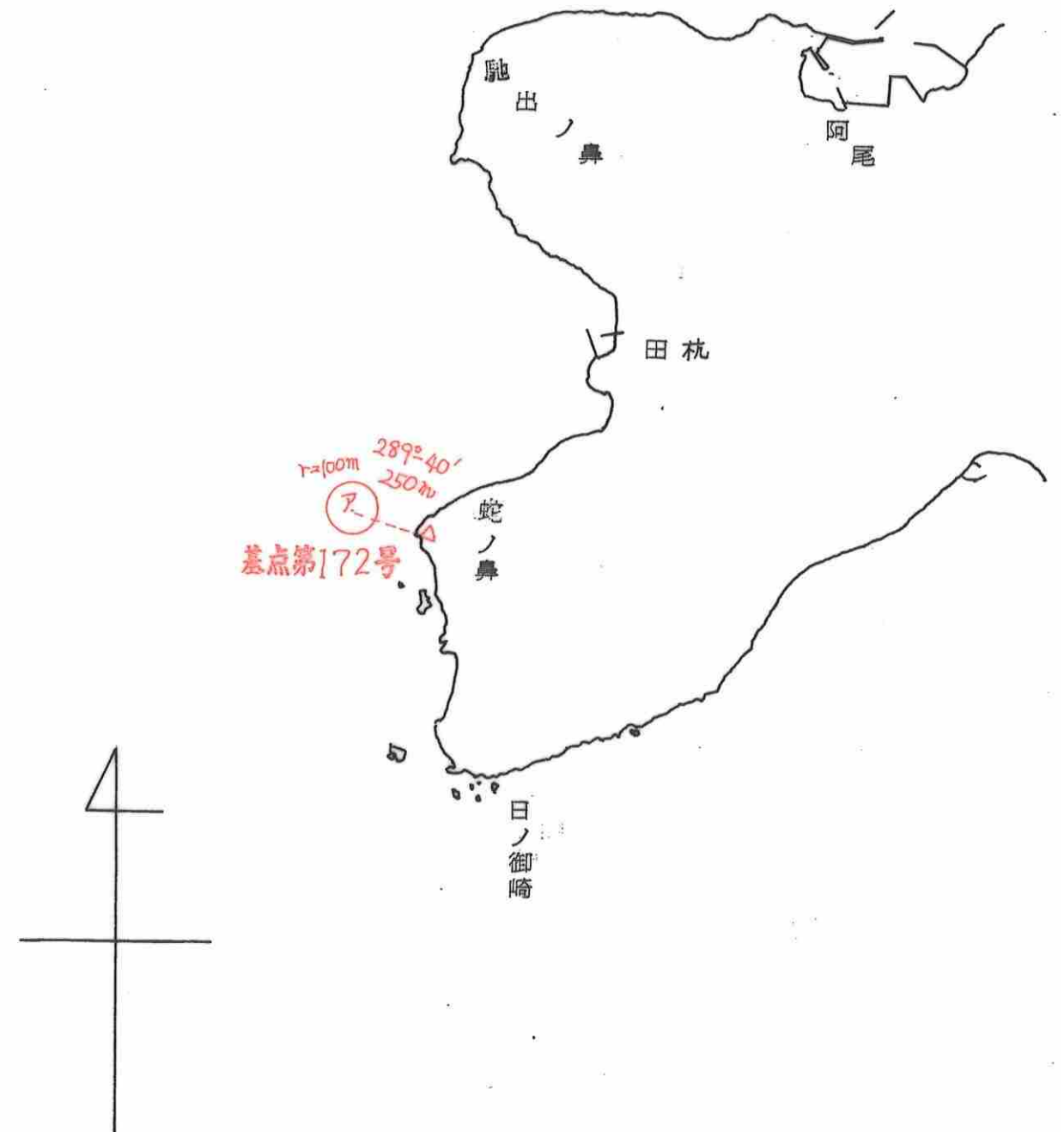
共同漁業権漁場図（縮尺 25,000分の1）

漁場の位置 日高郡日高町阿尾地先

漁場の区域 次のアを中心とし、100mの半径をもって画いた線によって囲まれた区域

基点第172号 日高郡日高町阿尾蛇ノ鼻に設置した標識

ア 基点第172号から $289^{\circ}-40'$  250mの点



## 和 共 第 2 4 8 号

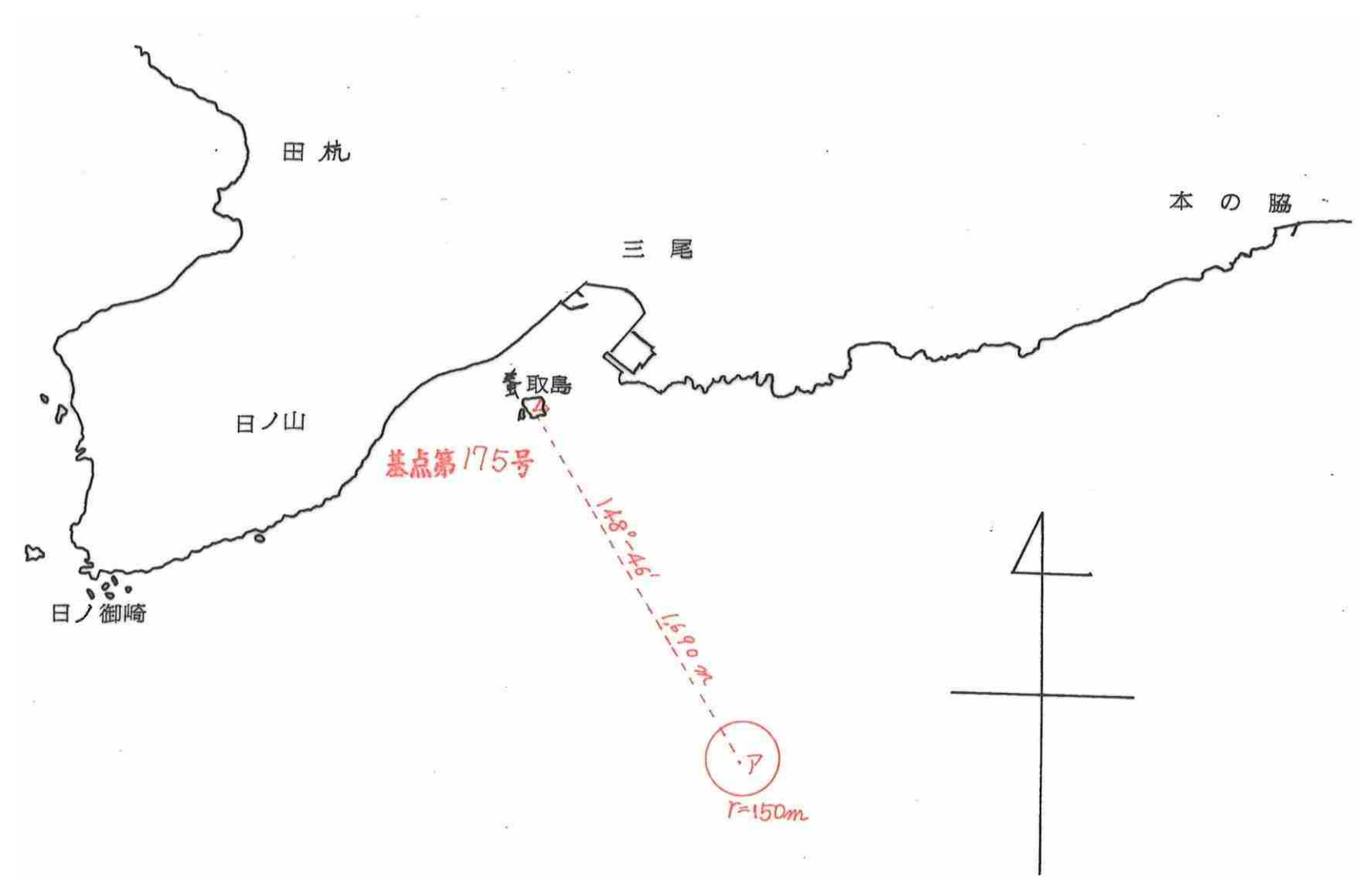
共同漁業権漁場図（縮尺 2 5, 0 0 0 分の 1）

漁場の位置 日高郡美浜町三尾地先

漁場の区域 次のアを中心とし、1 5 0 mの半径をもって画いた線によって囲まれた区域

基点第 1 7 5 号 日高郡美浜町三尾蟹取島頂上に設置した標識

ア 基点第 1 7 5 号から  $148^{\circ} - 46'$  1, 6 9 0 mの点



## 和 共 第 2 4 9 号

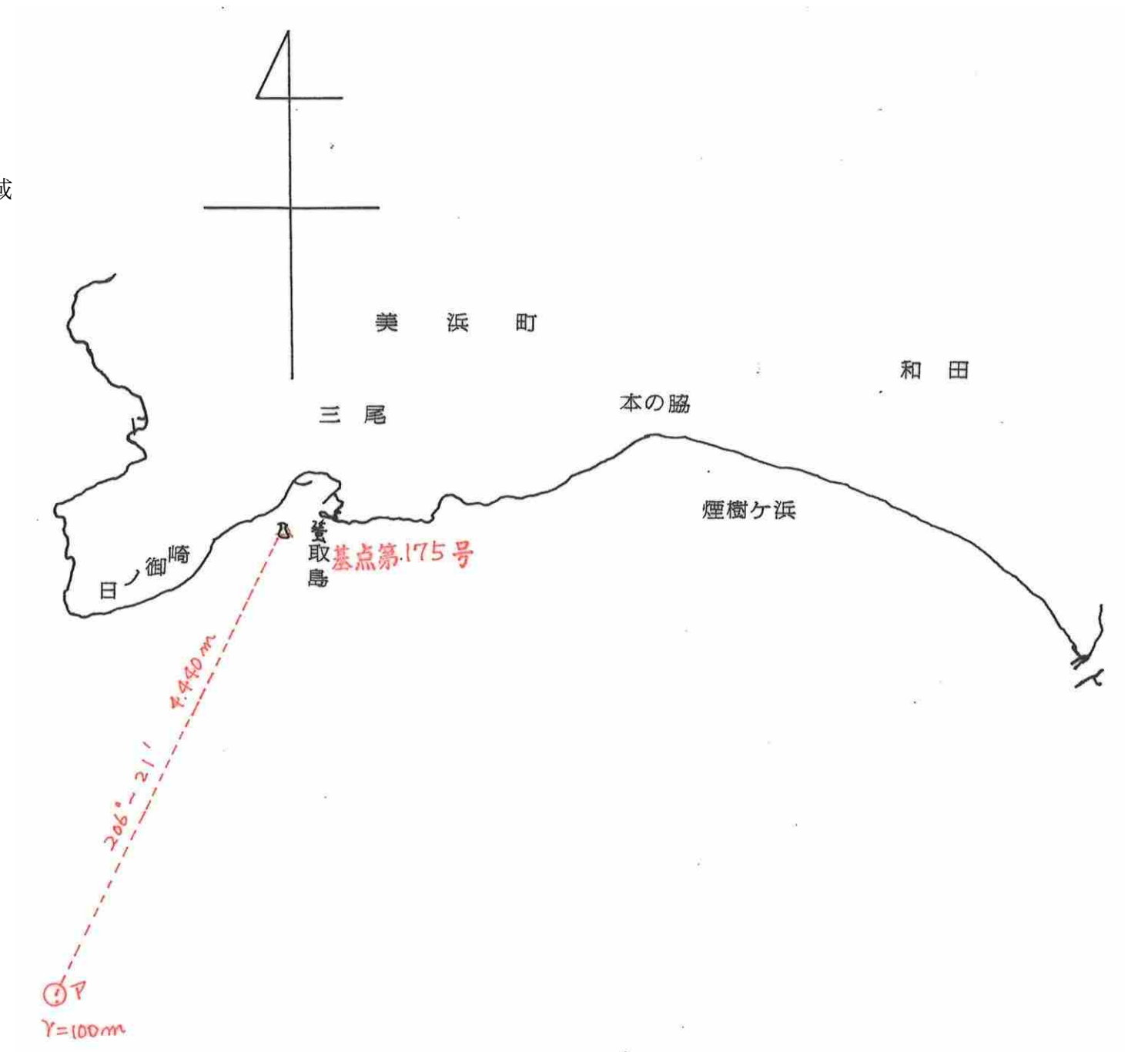
共同漁業権漁場図（縮尺 50,000分の1）

漁場の位置 日高郡美浜町地先

漁場の区域 次のアを中心とし、100mの半径をもって画いた線によって囲まれた区域

基点第175号 日高郡美浜町三尾蟹取島頂上に設置した標識

ア 基点第175号から $206^{\circ}-21'$  4,440mの点



## 和 共 第 2 5 0 号

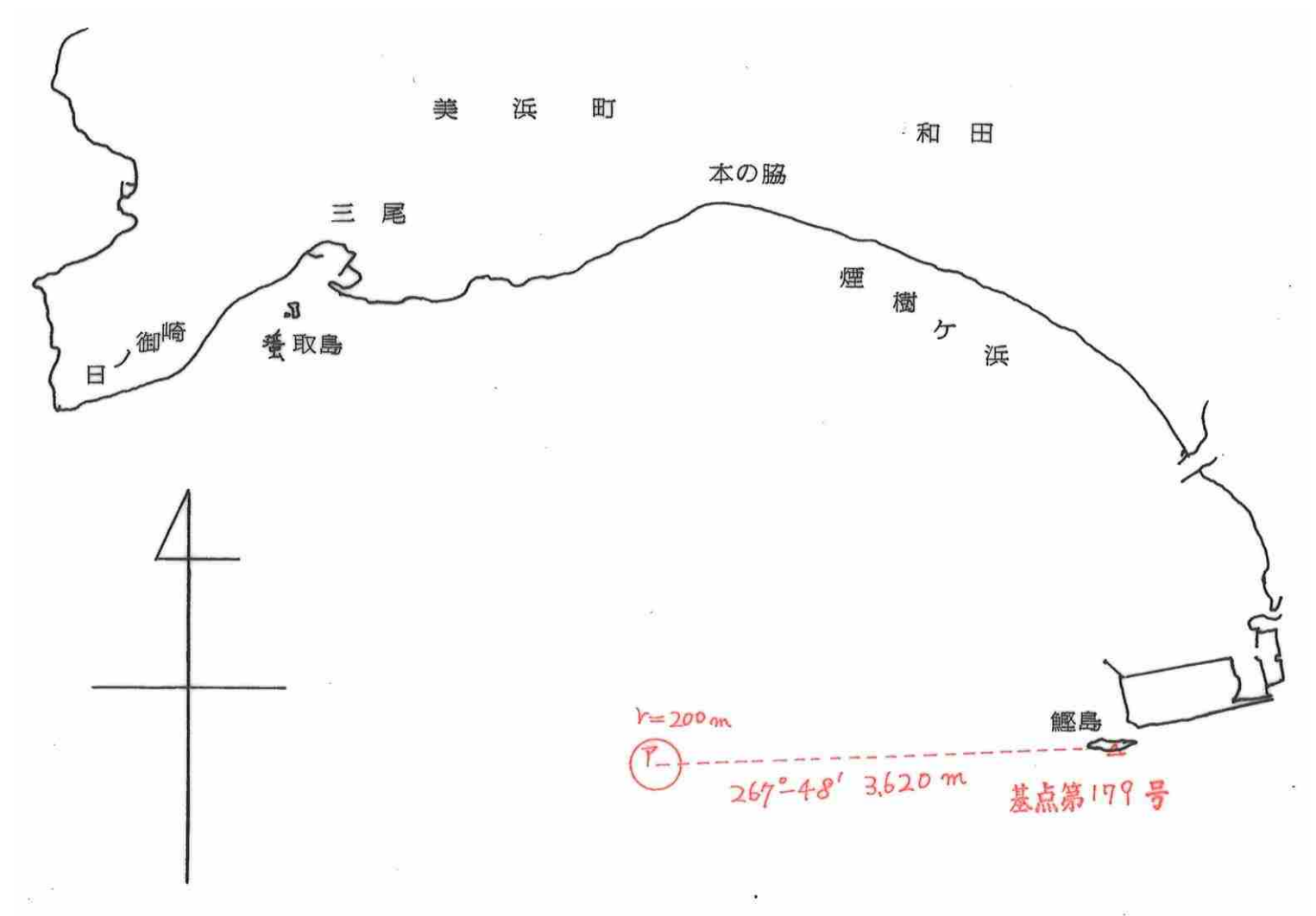
共同漁業権漁場図（縮尺 50,000分の1）

漁場の位置 日高郡美浜町地先

漁場の区域 次のアを中心とし、200mの半径をもって画いた線によって囲まれた区域

基点第179号 御坊市鯉島中央部に設置した標識

ア 基点第179号から $267^{\circ}-48'$  3,620mの点



## 和 共 第 2 5 1 号

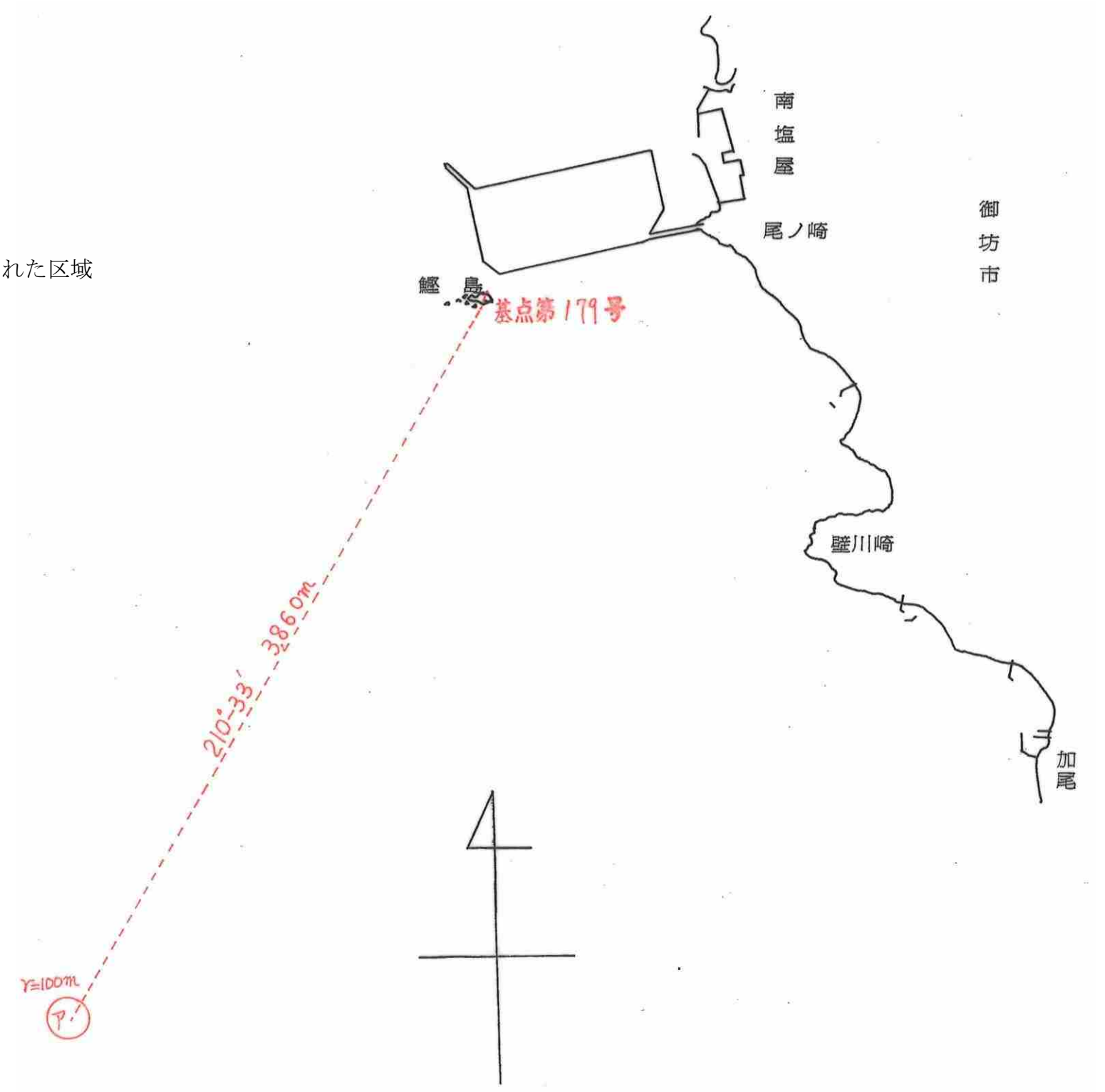
共同漁業権漁場図（縮尺 2 5, 0 0 0 分の 1）

漁場の位置 御坊市名田町地先

漁場の区域 次のアを中心とし、1 0 0 mの半径をもって画いた線によって囲まれた区域

基点第 1 7 9 号 御坊市鰹島中央部に設置した標識

ア 基点第 1 7 9 号から  $210^{\circ}-33'$  3, 8 6 0 mの点





## 和 共 第 2 5 2 号

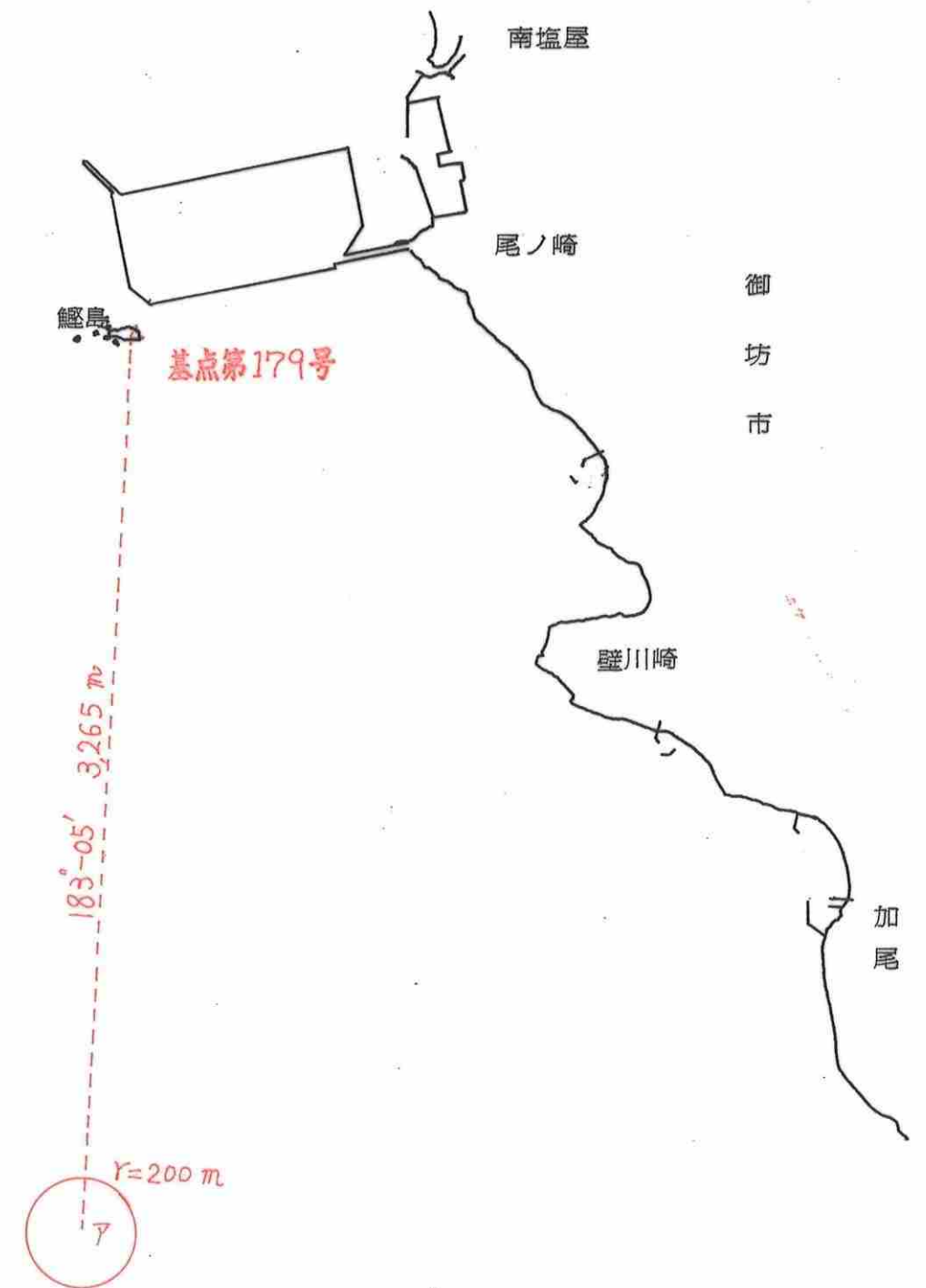
共同漁業権漁場図（縮尺 2 5, 0 0 0 分の 1）

漁場の位置 御坊市名田町地先

漁場の区域 次のアを中心とし、2 0 0 mの半径をもって画いた線によって囲まれた区域

基点第 1 7 9 号 御坊市鯉島中央部に設置した標識

ア 基点第 1 7 9 号から  $183^{\circ}-05'$  3, 2 6 5 mの点



## 和 共 第 2 5 3 号

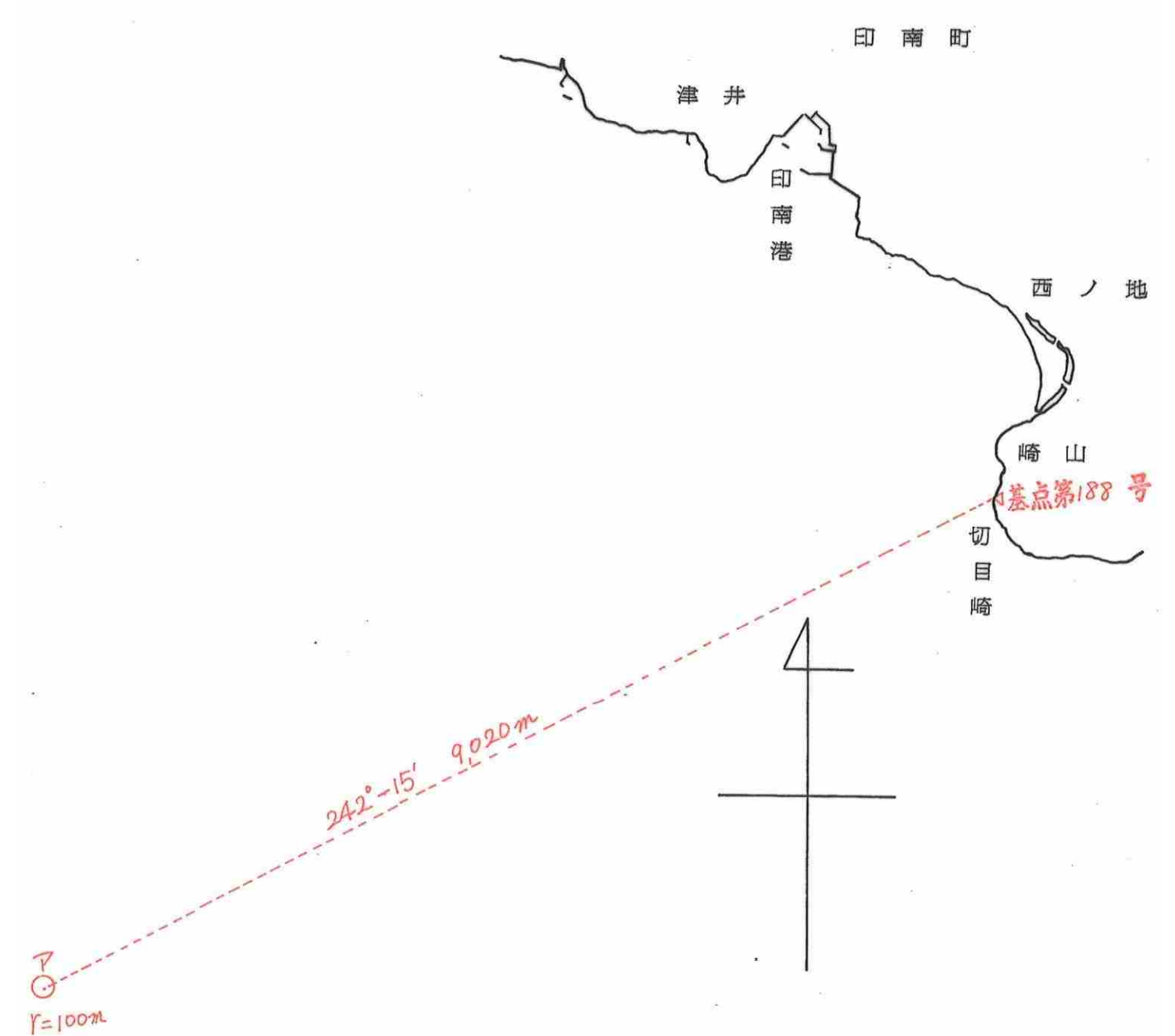
共同漁業権漁場図（縮尺 50,000分の1）

漁場の位置 日高郡印南町地先

漁場の区域 次のアを中心とし、100mの半径をもって画いた線によって囲まれた区域

基点第188号 日高郡印南町切目崎に設置した標識

ア 基点第188号から $242^{\circ}-15'$  9,020mの点



## 和 共 第 2 5 4 号

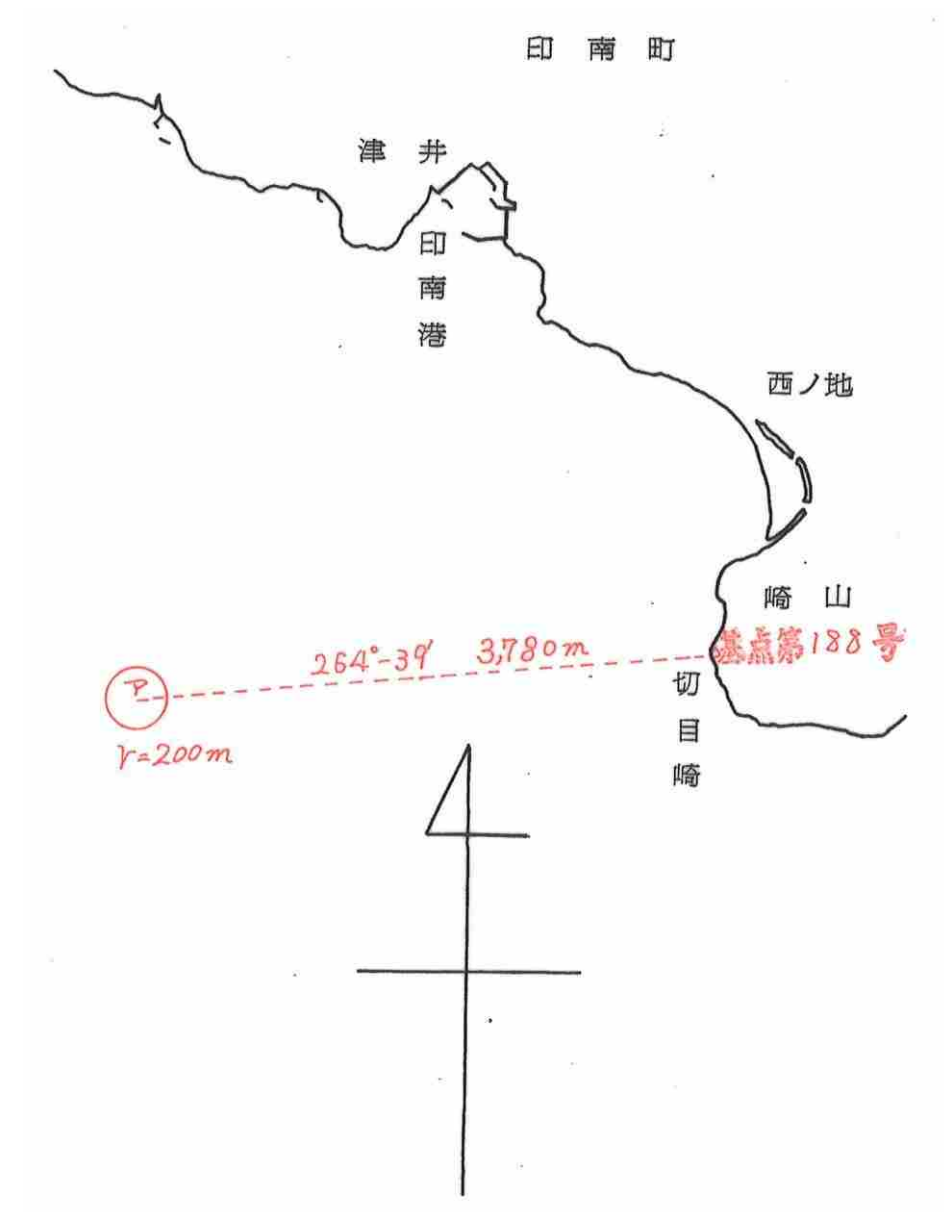
共同漁業権漁場図（縮尺 50,000分の1）

漁場の位置 日高郡印南町地先

漁場の区域 次のアを中心とし、200mの半径をもって画いた線によって囲まれた区域

基点第188号 日高郡印南町切目崎に設置した標識

ア 基点第188号から $264^{\circ}-39'$  3,780mの点



## 和 共 第 2 5 5 号

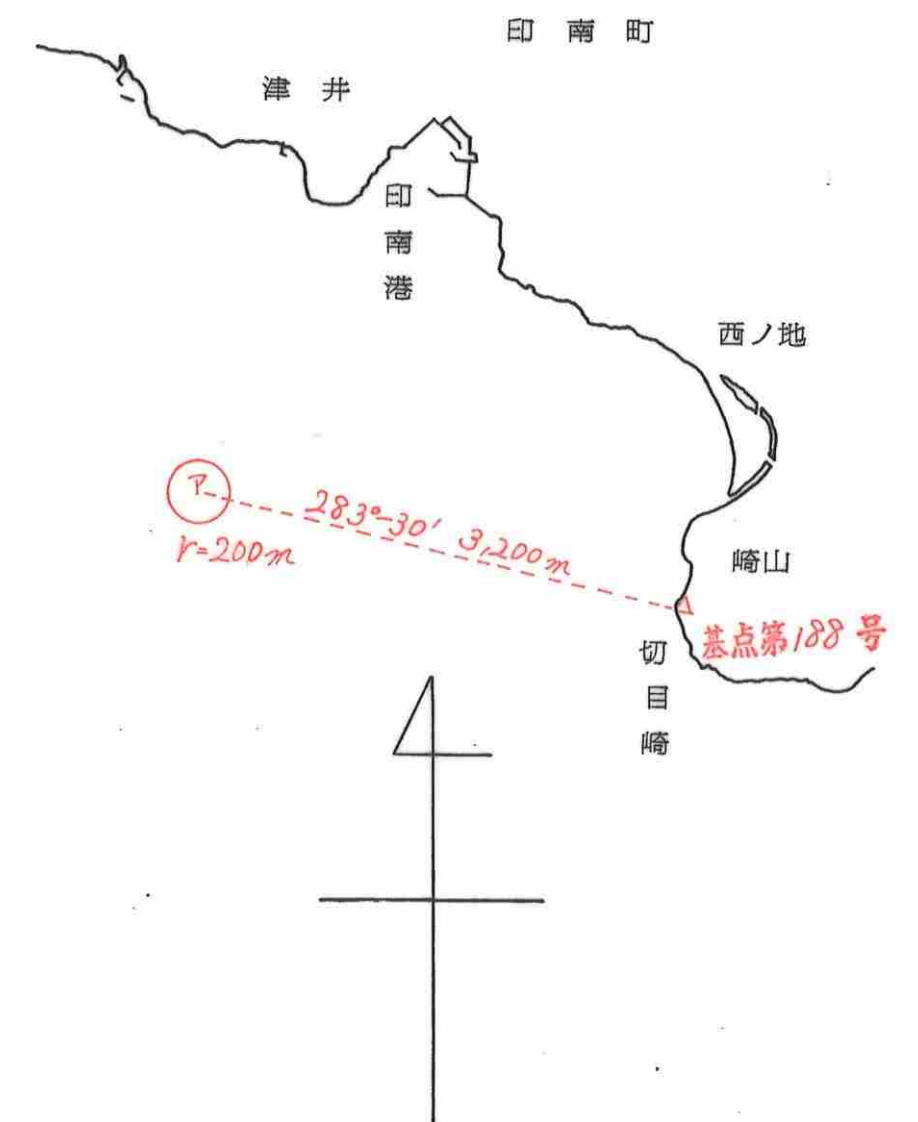
共同漁業権漁場図（縮尺 5 0 , 0 0 0 分の 1）

漁場の位置 日高郡印南町地先

漁場の区域 次のアを中心とし、2 0 0 mの半径をもって画いた線によって囲まれた区域

基点第 1 8 8 号 日高郡印南町切目崎に設置した標識

ア 基点第 1 8 8 号から  $283^{\circ}-30'$  3, 2 0 0 mの点



和 共 第 2 5 6 号

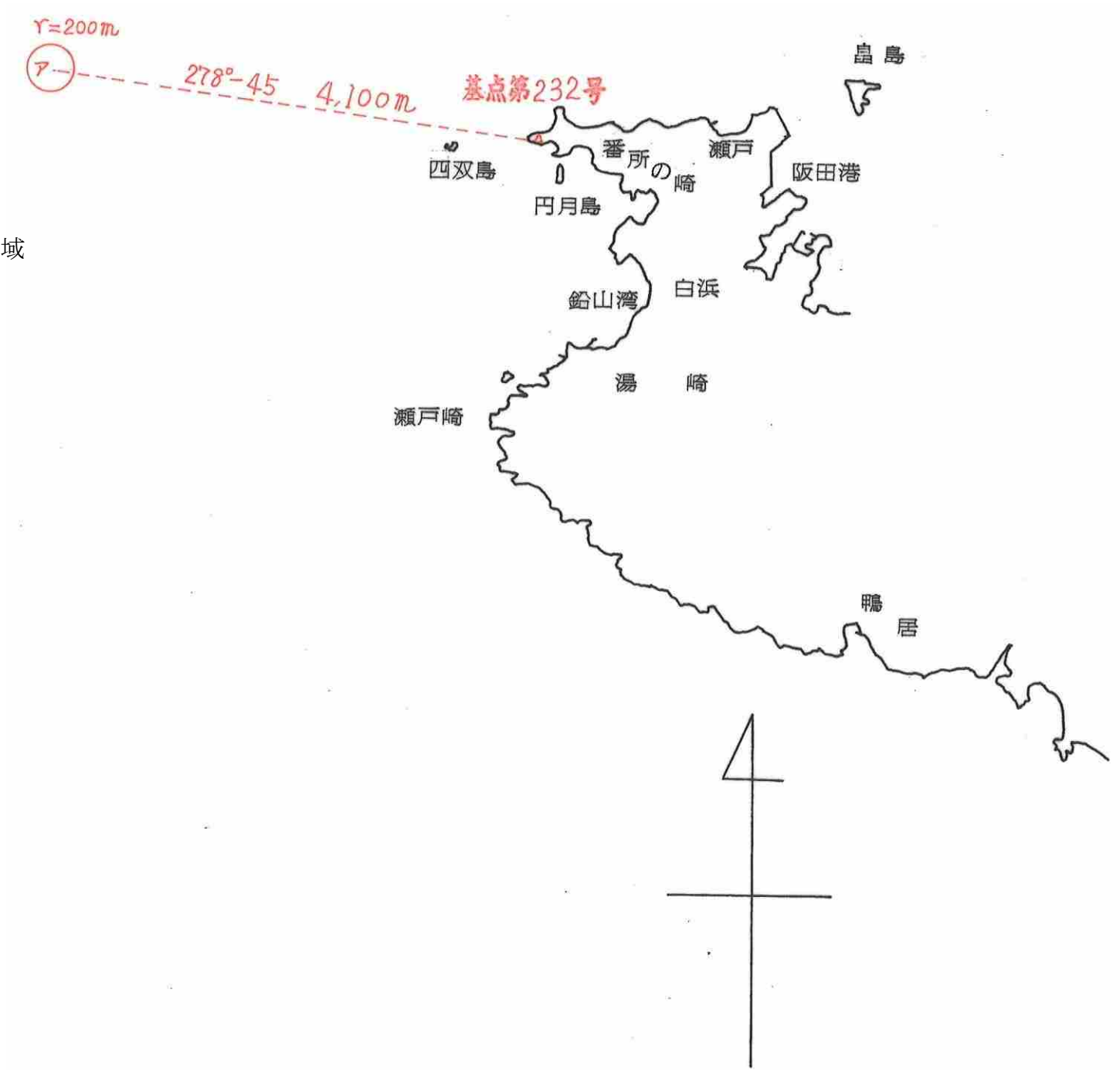
共同漁業権漁場図（縮尺 5 0， 0 0 0 分の 1）

漁場の位置 西牟婁郡白浜町番所の崎地先

漁場の区域 次のアを中心とし、 2 0 0 m の半径をもって画いた線によって囲まれた区域

基点第 2 3 2 号 西牟婁郡白浜町番所の崎突端に設置した標識

ア 基点第 2 3 2 号から 2 7 8 ° − 4 5 ′ 4， 1 0 0 m の点



和 共 第 2 6 1 号

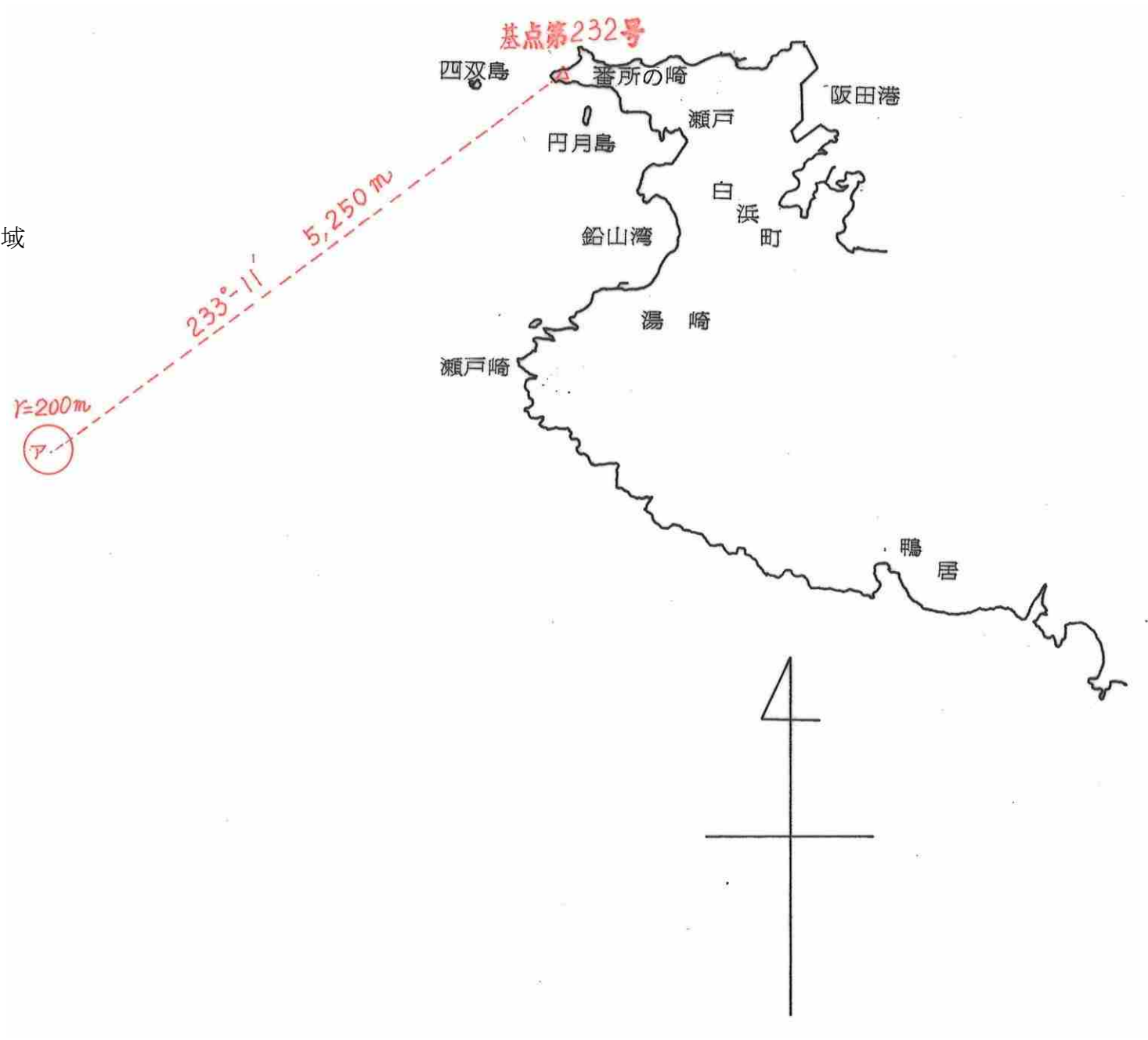
共同漁業権漁場図（縮尺50,000分の1）

漁場の位置 西牟婁郡白浜町瀬戸崎地先

漁場の区域 次のアを中心とし、200mの半径をもって画いた線によって囲まれた区域

基点第232号 西牟婁郡白浜町番所の崎突端に設置した標識

ア 基点第232号から233°-11' 5,250mの点



和 共 第 2 6 2 号

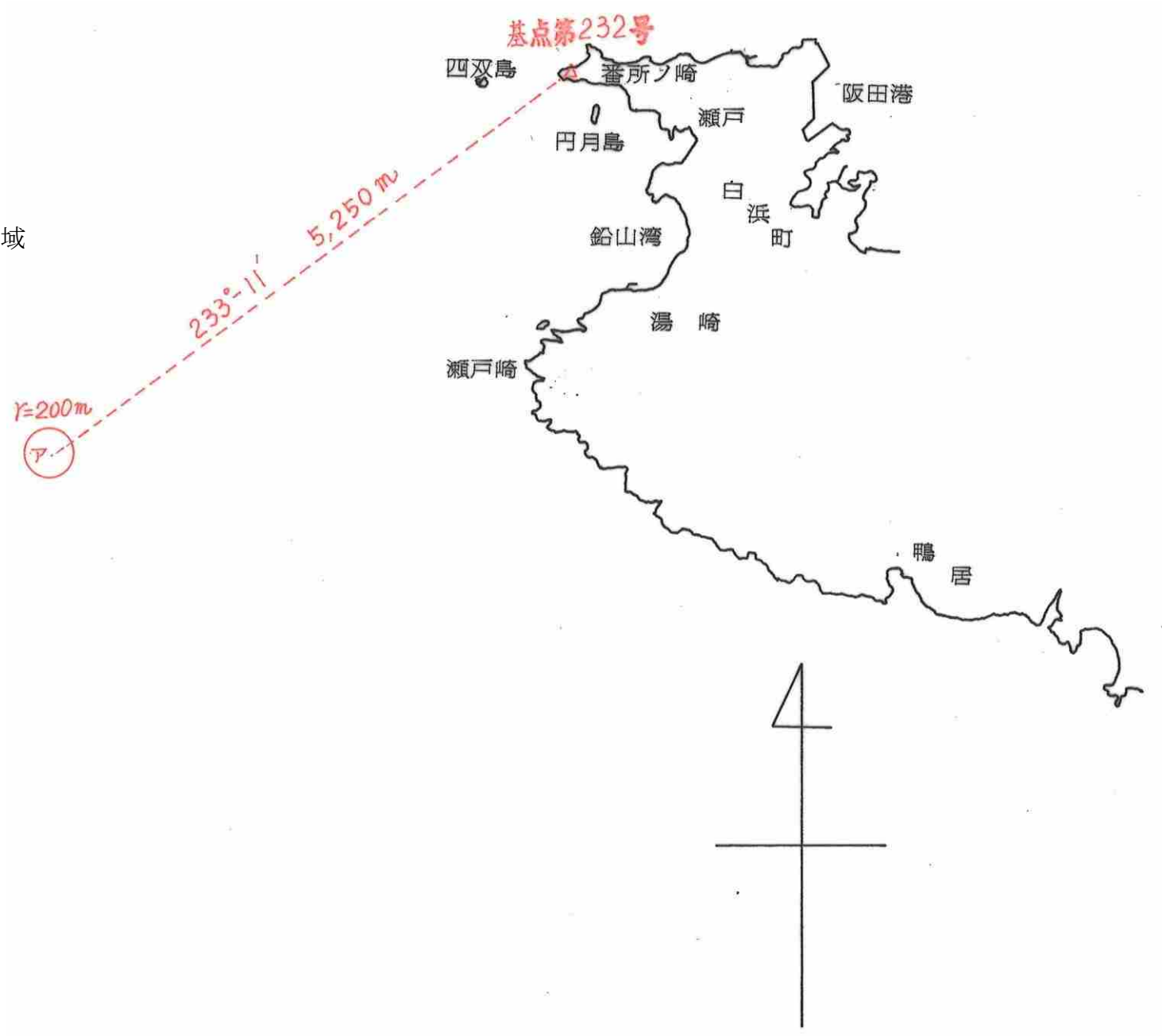
共同漁業権漁場図（縮尺 5 0， 0 0 0 分の 1）

漁場の位置 西牟婁郡白浜町瀬戸崎地先

漁場の区域 次のアを中心とし、1 0 0 mの半径をもって画いた線によって囲まれた区域

基点第 2 3 7 号 西牟婁郡白浜町中舟流島中央部に設置した標識

ア 基点第 2 3 7 号から 2 7 7° − 2 5′ 5， 0 2 0 mの点



和 共 第 2 6 3 号

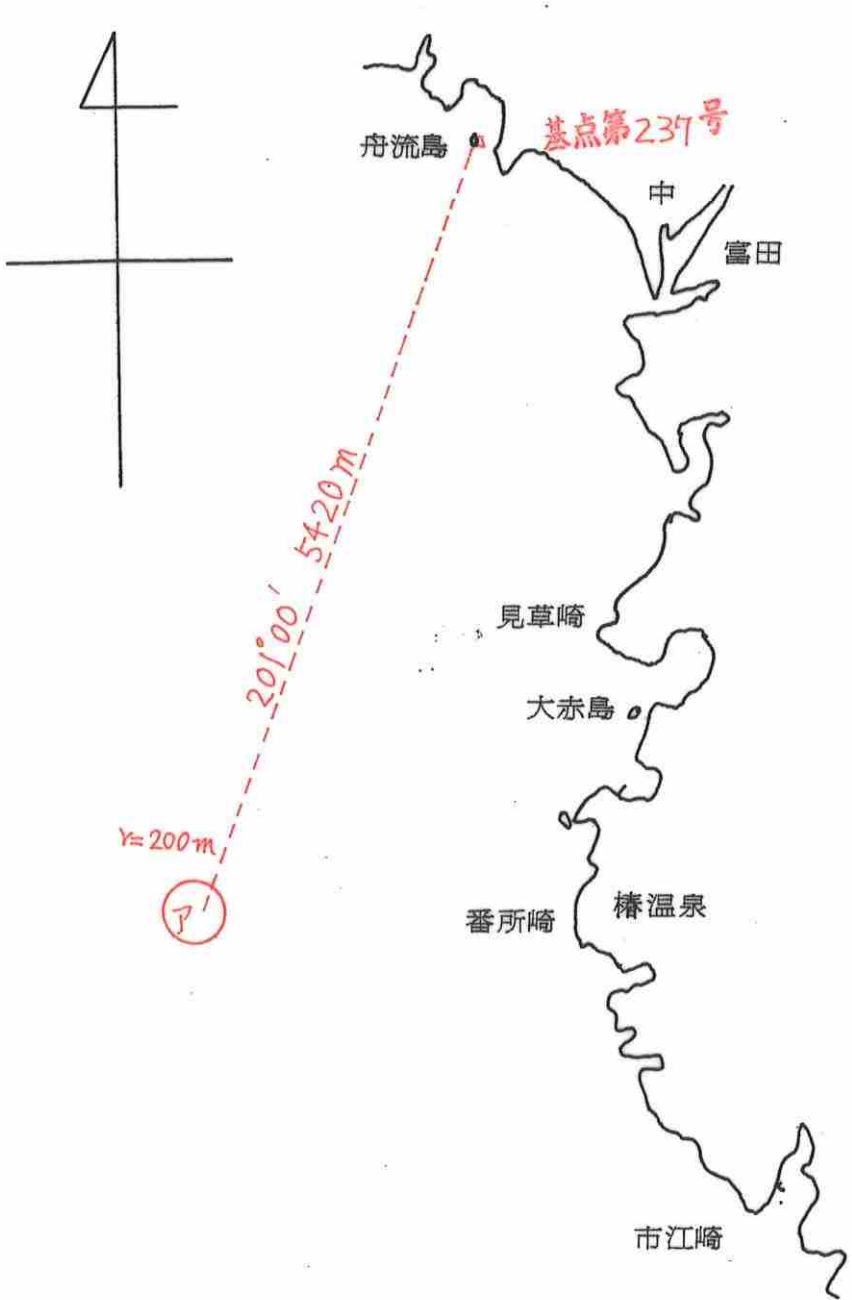
共同漁業権漁場図（縮尺50,000分の1）

漁場の位置 西牟婁郡白浜町椿地先

漁場の区域 次のアを中心とし、200mの半径をもって画いた線によって囲まれた区域

基点第237号 西牟婁郡白浜町中舟流島中央部に設置した標識

ア 基点第237号から201°-00' 5,420mの点





和 共 第 2 6 4 号

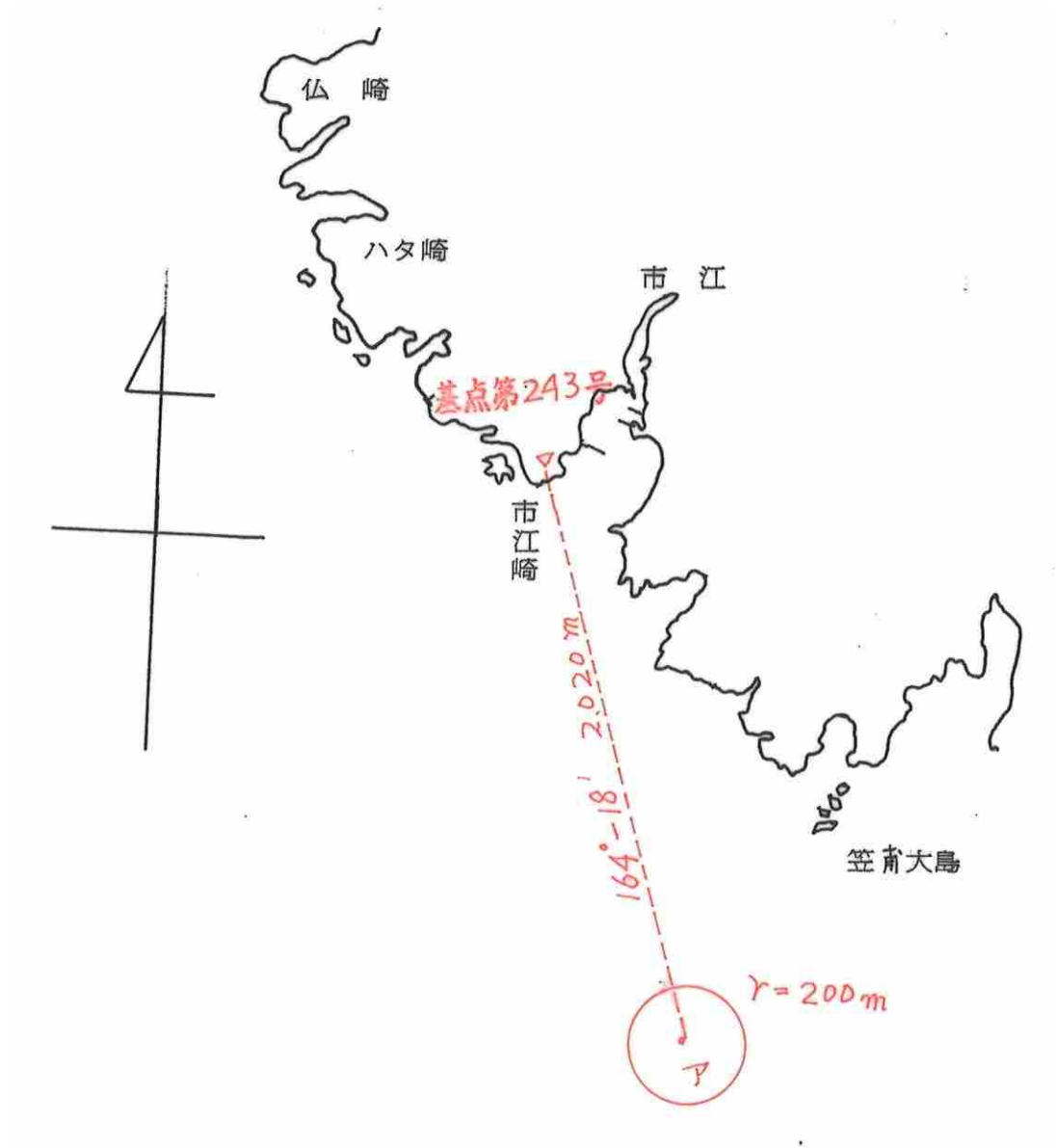
共同漁業権漁場図（縮尺 2 5, 0 0 0 分の 1）

漁場の位置 西牟婁郡白浜町日置地先

漁場の区域 次のアを中心とし、2 0 0 mの半径をもって画いた線によって囲まれた区域

基点第 2 4 3 号 西牟婁郡白浜町日置市江崎に設置した標識

ア 基点第 2 4 3 号から 1 6 4° - 1 8' 2, 0 2 0 mの点



## 和 共 第 2 6 5 号

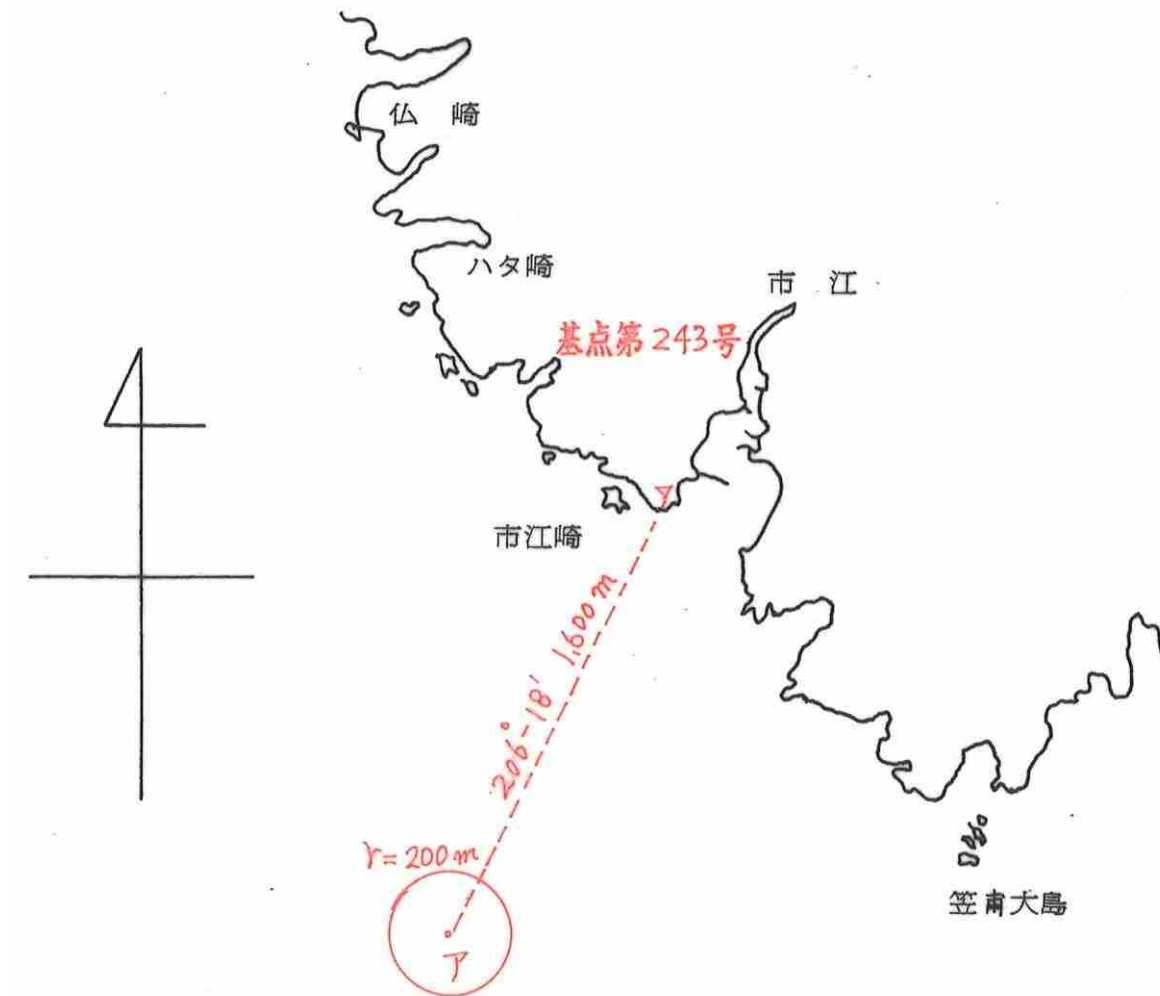
共同漁業権漁場図（縮尺 25,000分の1）

漁場の位置 西牟婁郡白浜町日置地先

漁場の区域 次のアを中心とし、200mの半径をもって画いた線によって囲まれた区域

基点第243号 西牟婁郡白浜町日置市江崎に設置した標識

ア 基点第243号から $206^{\circ}-18'$  1,600mの点



## 和 共 第 2 6 6 号

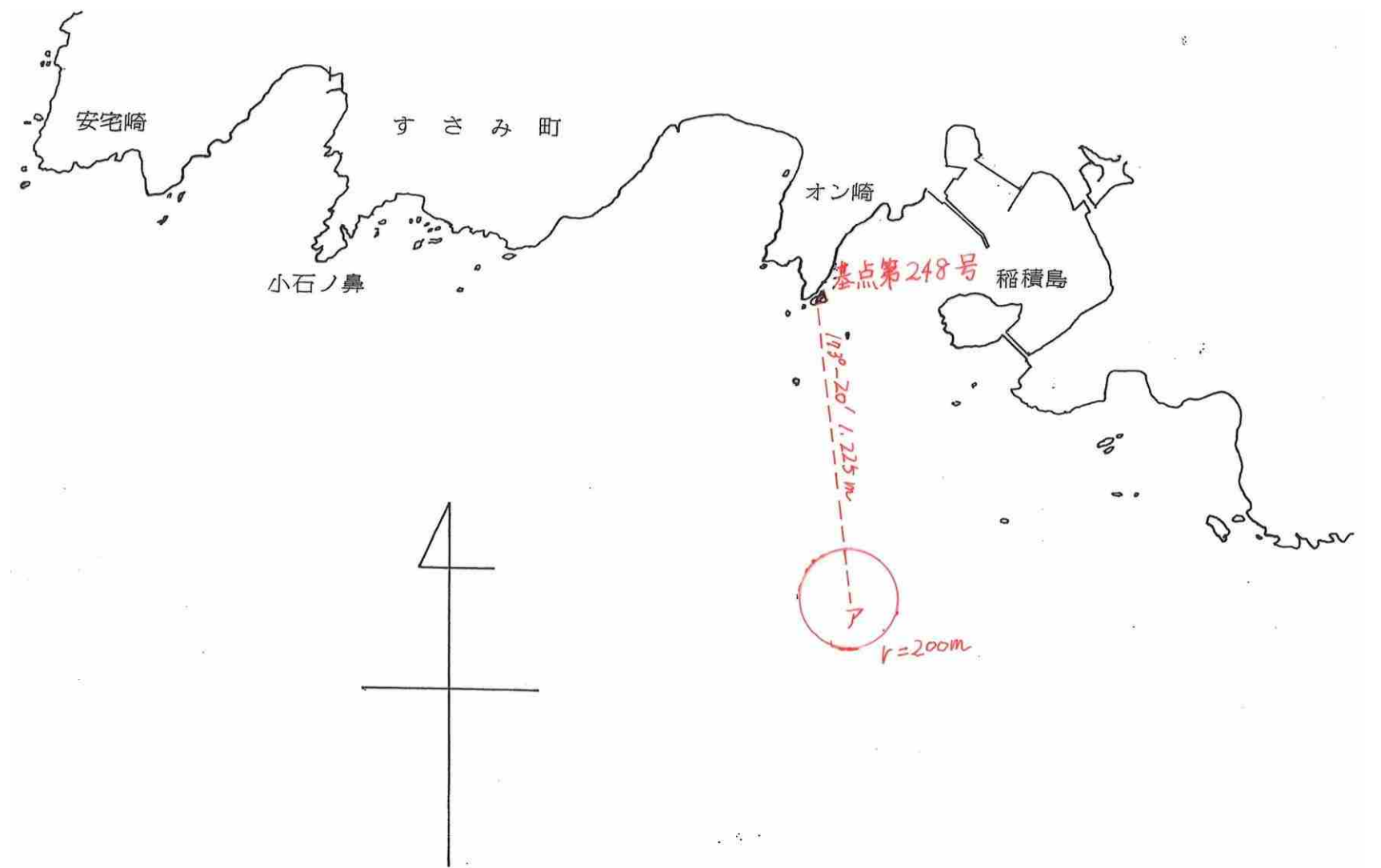
共同漁業権漁場図（縮尺 25,000分の1）

漁場の位置 西牟婁郡すさみ町周参見地先

漁場の区域 次のアを中心とし、200mの半径をもって画いた線によって囲まれた区域

基点第248号 西牟婁郡すさみ町周参見オン崎通称ヤジバエ中央部に設置した標識

ア 基点第248号から $173^{\circ}-20'$  1,225mの点



## 和 共 第 2 6 9 号

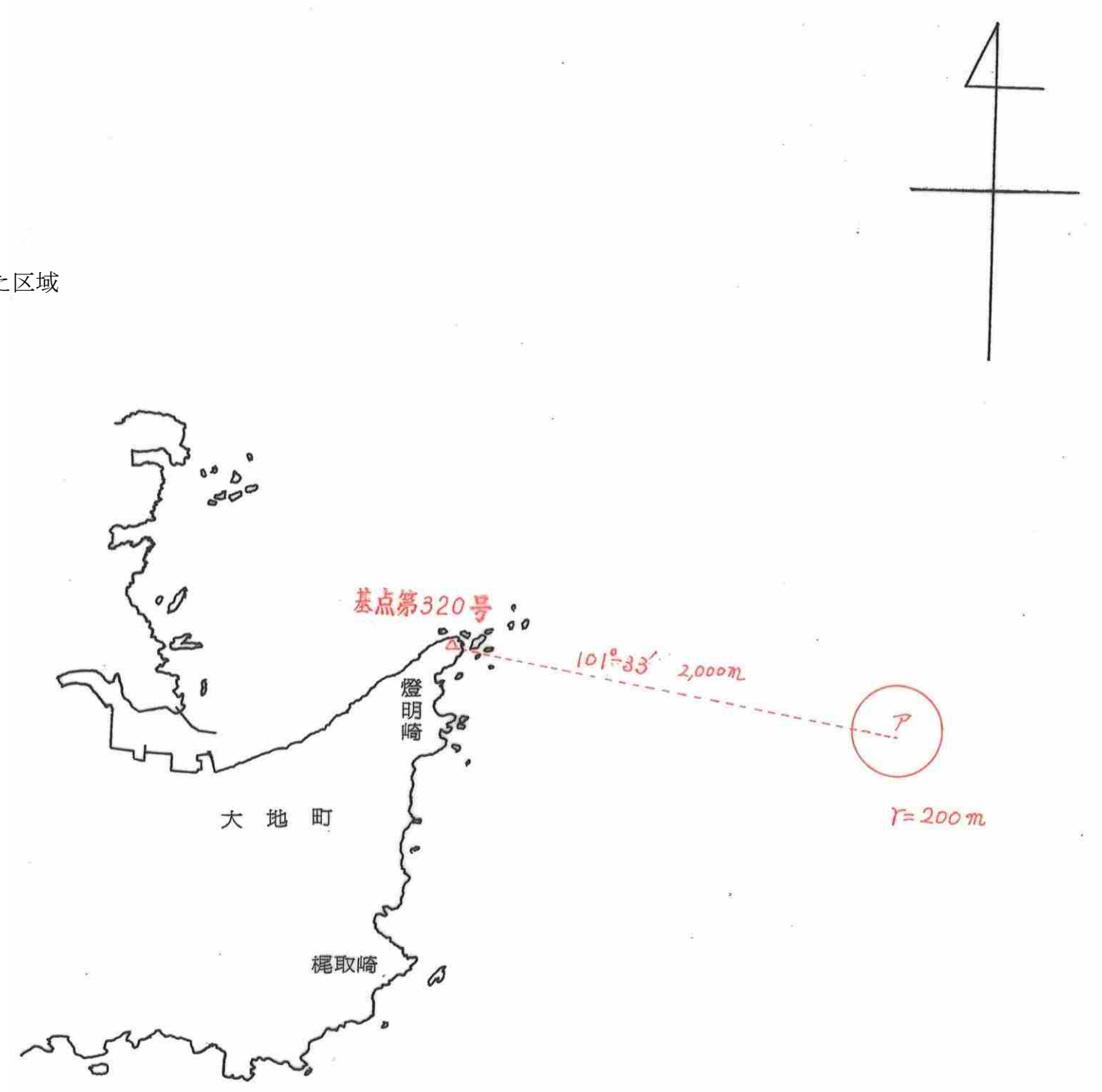
共同漁業権漁場図（縮尺 25,000分の1）

漁場の位置 東牟婁郡太地町燈明崎地先

漁場の区域 次のアを中心とし、200mの半径をもって画いた線によって囲まれた区域

基点第320号 東牟婁郡太地町燈明崎突端山見跡展望台下に設置した標識

ア 基点第320号から $101^{\circ}-33'$  2,000mの点



和共第 2 7 0 号

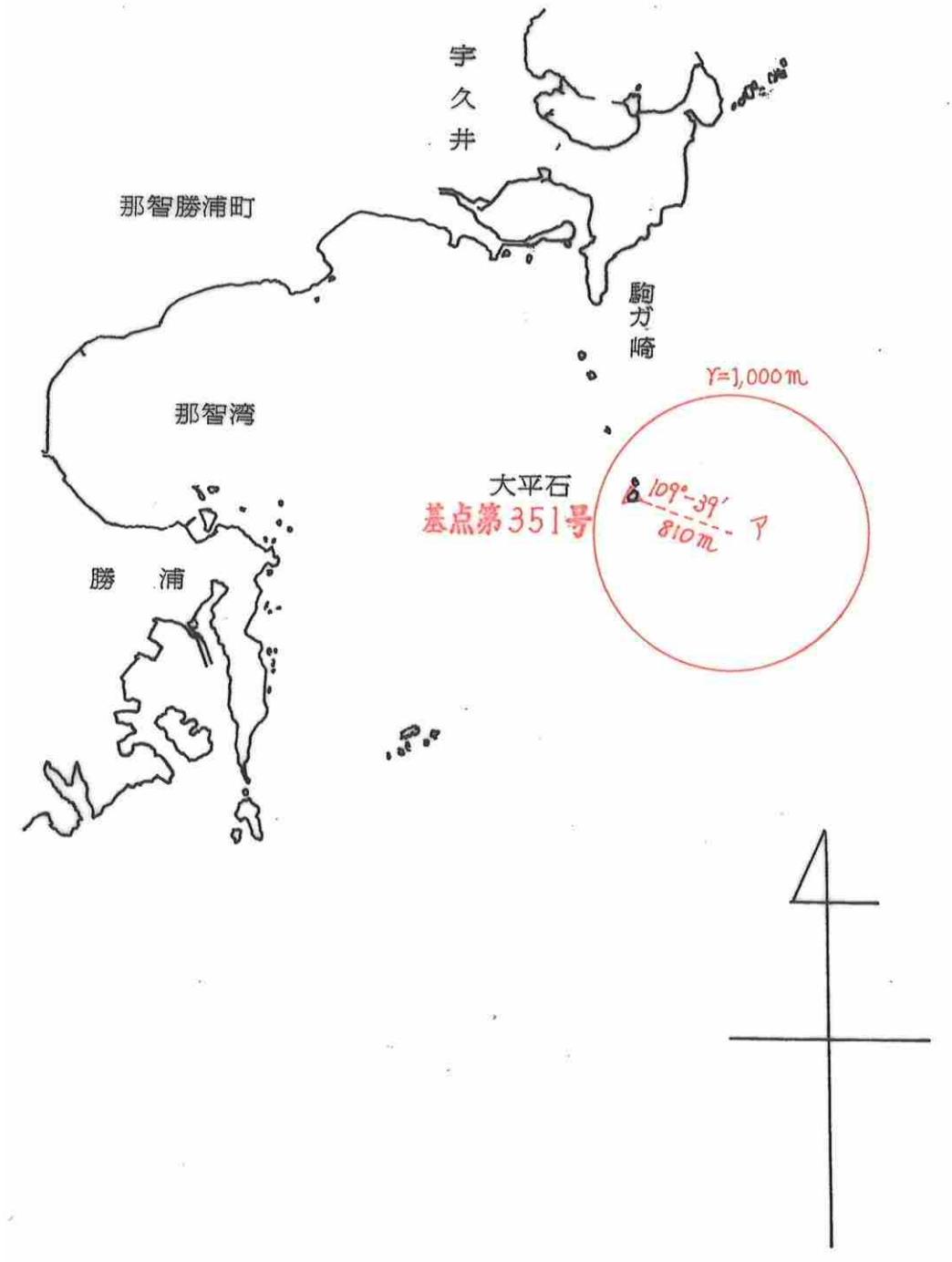
共同漁業権漁場図（縮尺 5 0， 0 0 0 分の 1）

漁場の位置 東牟婁郡那智勝浦町太平石地先

漁場の区域 次のアを中心とし、1， 0 0 0 mの半径をもって画いた線によって囲まれた区域

基点第 3 5 1 号 東牟婁郡那智勝浦町太平石頂上に設置した標識

ア 基点第 3 5 1 号から 1 0 9° - 3 9′ 8 1 0 mの点



## 和共第 2 7 1 号

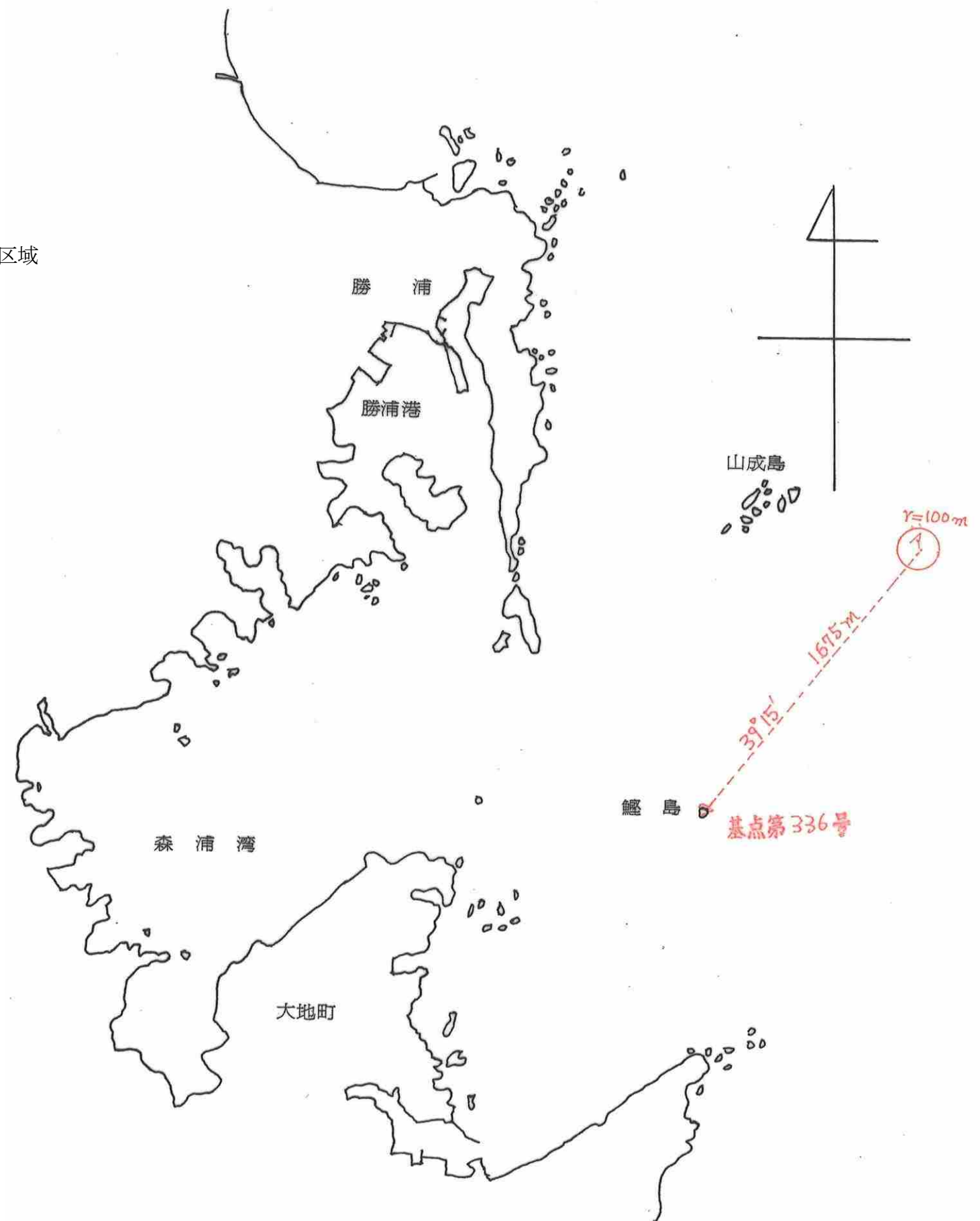
共同漁業権漁場図（縮尺 2 5, 0 0 0 分の 1）

漁場の位置 東牟婁郡那智勝浦町山成島地先

漁場の区域 次のアを中心とし、1 0 0 m の半径をもって画いた線によって囲まれた区域

基点第 3 3 6 号 東牟婁郡太地町鯉島に設置した標識

ア 基点第 3 3 6 号から  $39^{\circ} - 15'$  1, 6 7 5 m の点



## 和共第 2 7 2 号

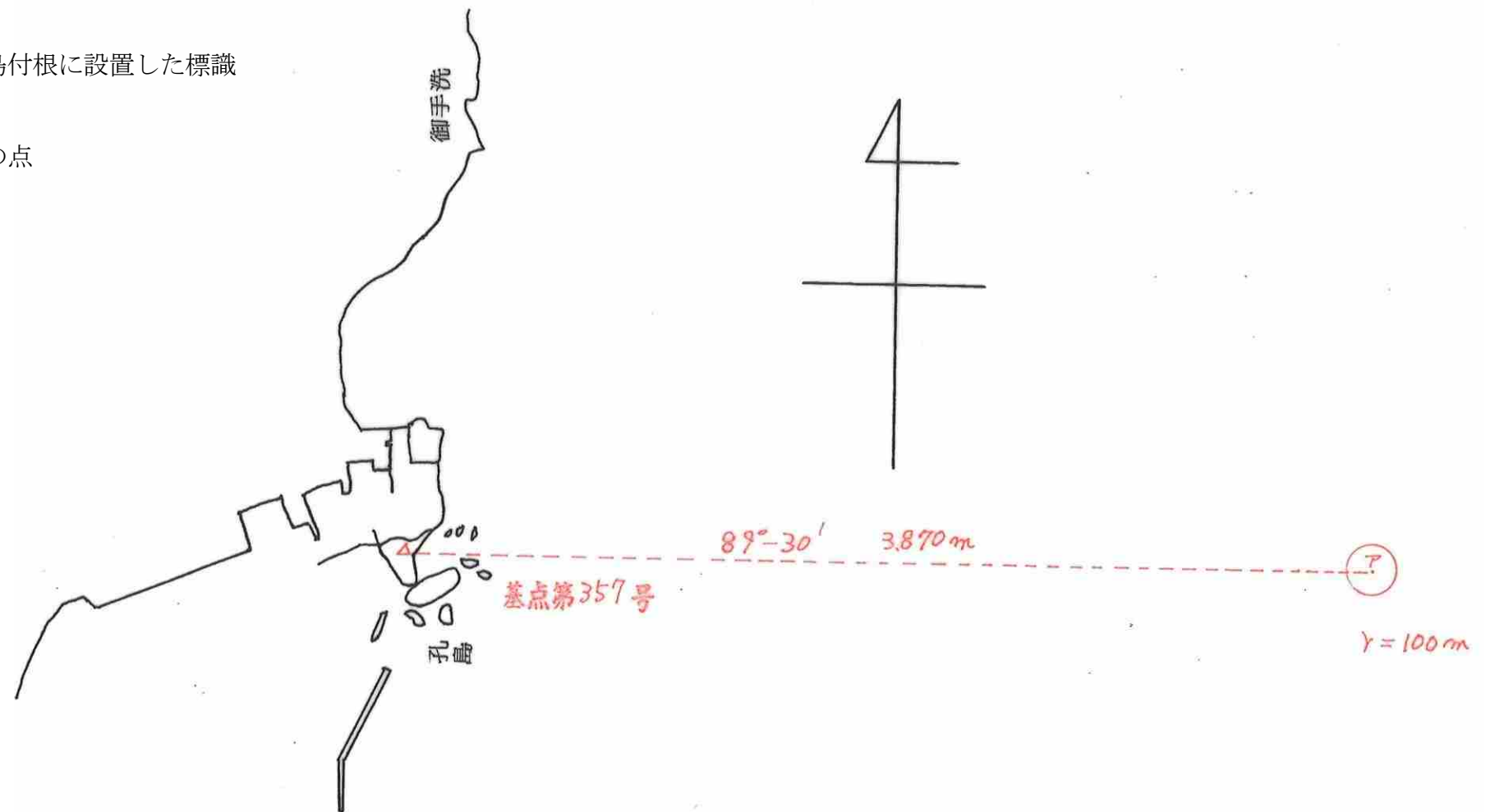
共同漁業権漁場図（縮尺 2 5, 0 0 0 分の 1）

漁場の位置 新宮市三輪崎地先

漁場の区域 次のアを中心とし、1 0 0 mの半径をもって画いた線によって囲まれた区域

基点第 3 5 7 号 新宮市三輪崎孔島と鈴島を結ぶ堤防孔島付根に設置した標識

ア 基点第 3 5 7 号から  $89^{\circ}-30'$  3, 8 7 0 mの点



## 和共第 2 7 3 号

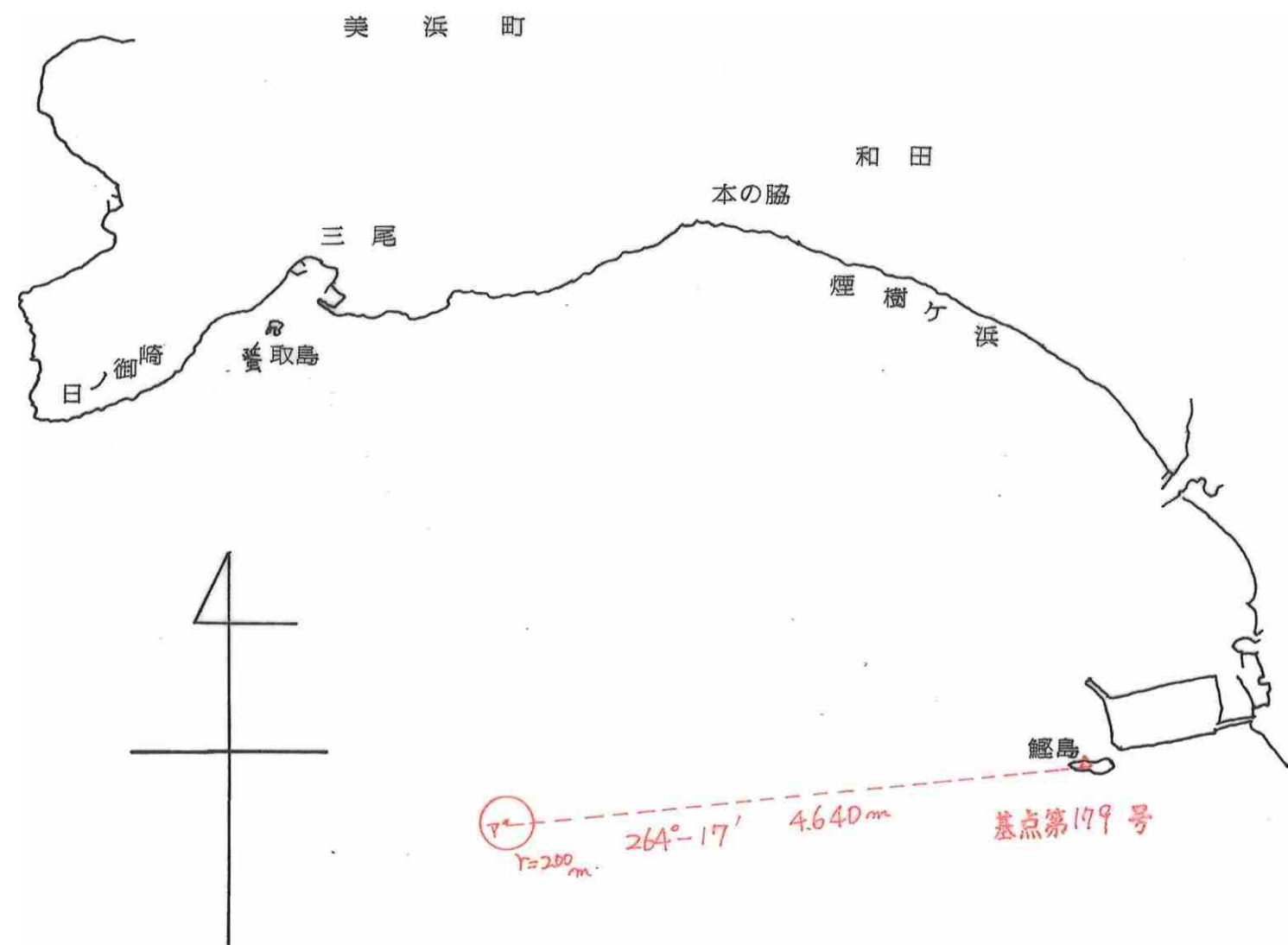
共同漁業権漁場図（縮尺 5 0, 0 0 0 分の 1）

漁場の位置 日高郡美浜町地先

漁場の区域 次のアを中心とし、2 0 0 m の半径をもって画いた線によって囲まれた区域

基点第 1 7 9 号 御坊市鯉島中央部に設置した標識

ア 基点第 1 7 9 号から  $264^{\circ} - 17'$  4, 6 4 0 m の点





## 和共第 2 7 4 号

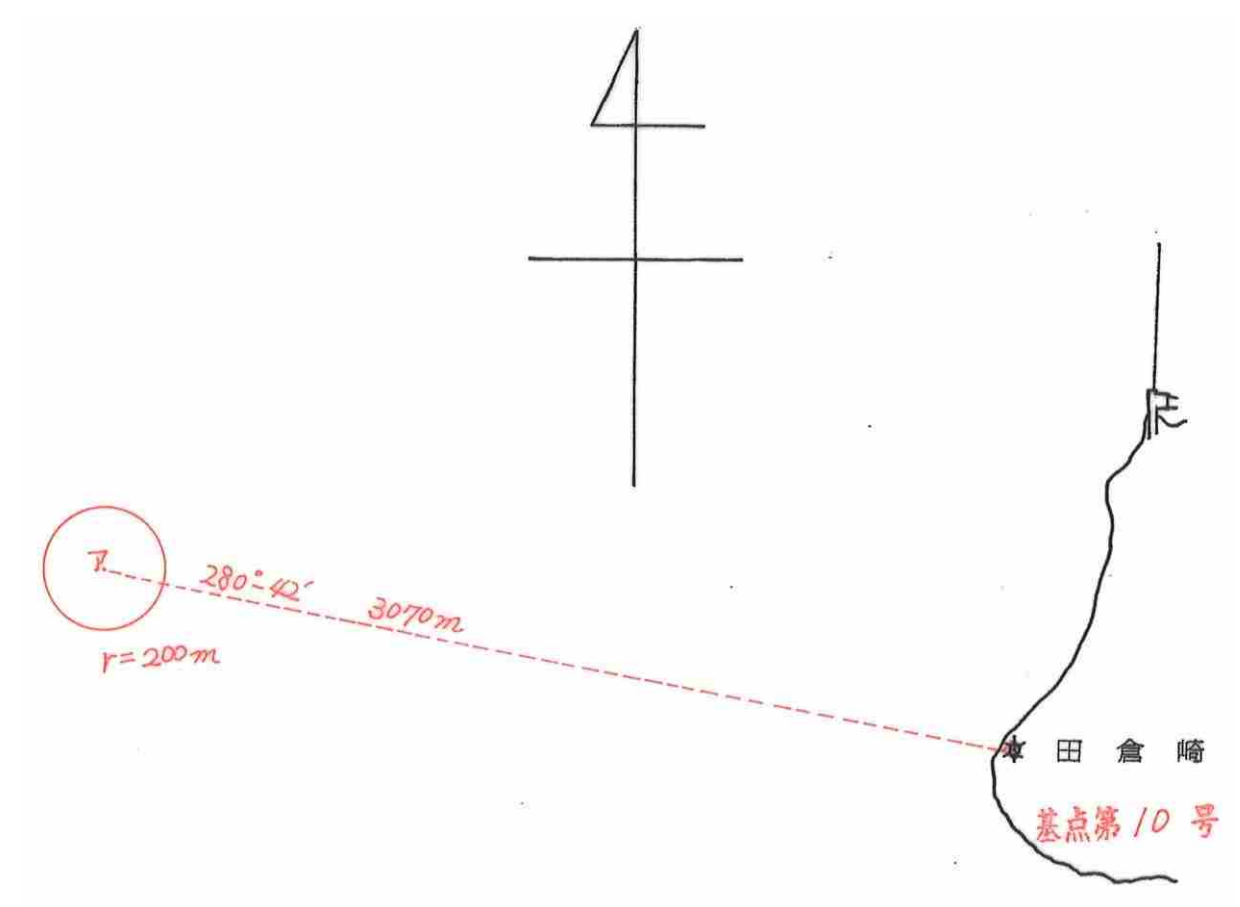
共同漁業権漁場図（縮尺 2 5, 0 0 0 分の 1）

漁場の位置 和歌山市加太地先

漁場の区域 次のアを中心とし、2 0 0 m の半径をもって画いた線によって囲まれた区域

基点第 1 0 号 和歌山市加太田倉埼灯台基部南西に設置した標識

ア 基点第 1 0 号から  $280^{\circ} - 42'$  3, 0 7 0 m の点



## 和共第 2 7 5 号

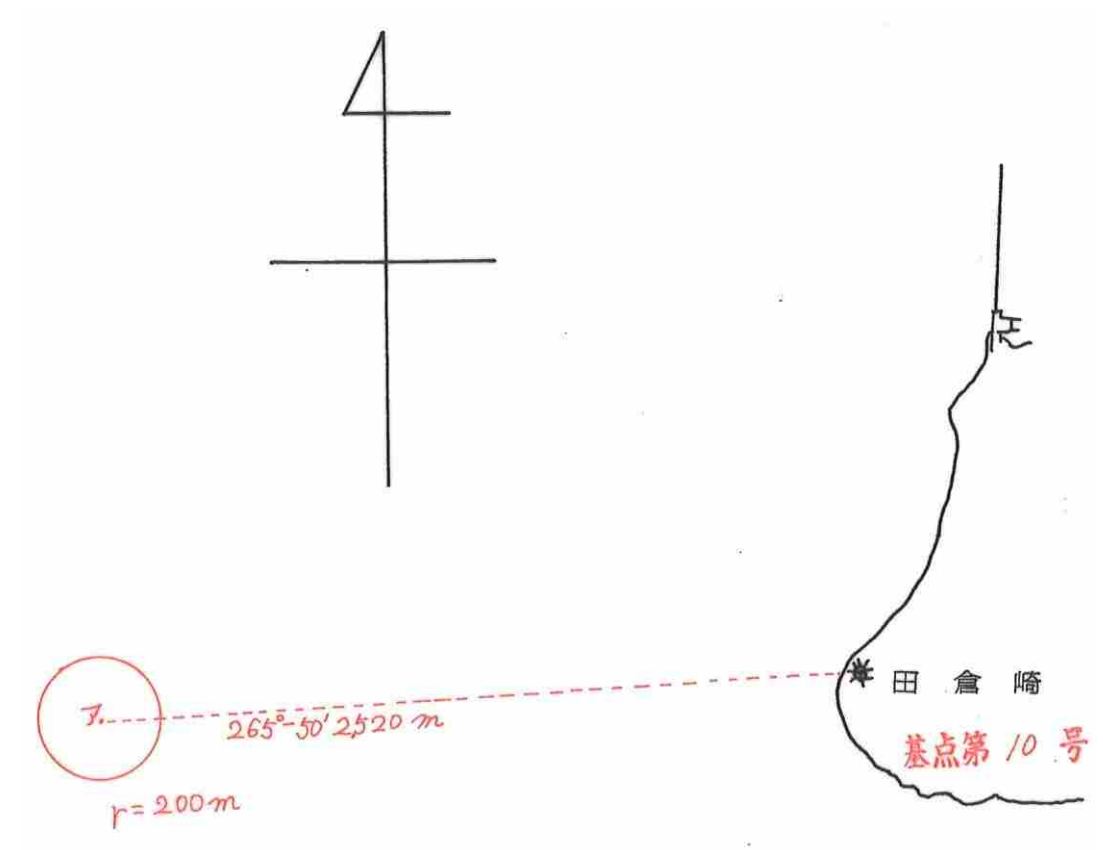
共同漁業権漁場図（縮尺 2 5, 0 0 0 分の 1）

漁場の位置 和歌山市加太地先

漁場の区域 次のアを中心とし、2 0 0 m の半径をもって画いた線によって囲まれた区域

基点第 1 0 号 和歌山市加太田倉崎灯台基部南西に設置した標識

ア 基点第 1 0 号から  $265^{\circ}-50'$  2, 5 2 0 m の点



## 和共第 2 7 6 号

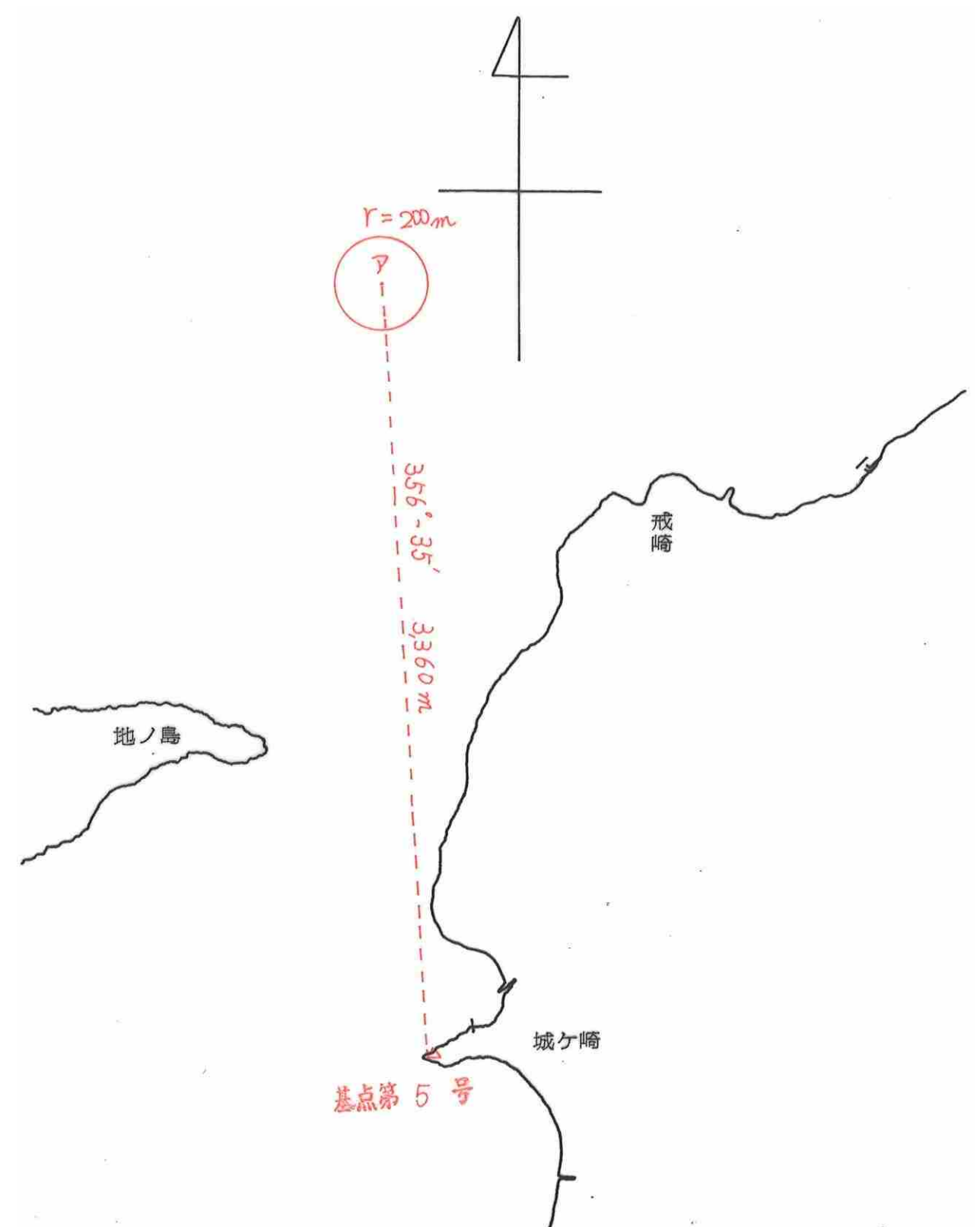
共同漁業権漁場図（縮尺 2 5, 0 0 0 分の 1）

漁場の位置 和歌山市加太地先

漁場の区域 次のアを中心とし、2 0 0 m の半径をもって画いた線によって囲まれた区域

基点第 5 号 和歌山市加太城ヶ崎突端に設置した標識

ア 基点第 5 号から  $356^{\circ} - 35'$  3, 3 6 0 m の点



## 和共第 2 7 7 号

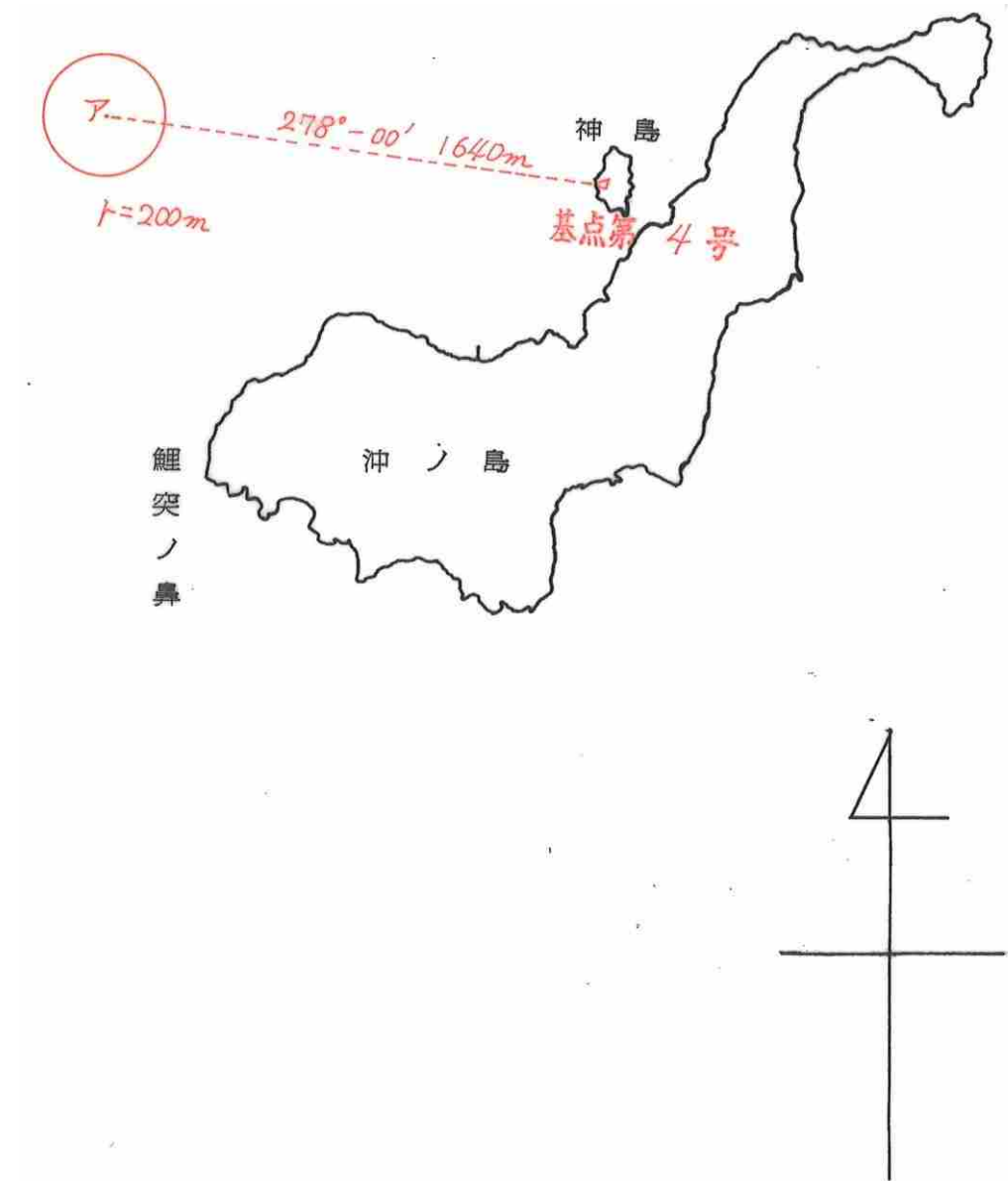
共同漁業権漁場図（縮尺 2 5, 0 0 0 分の 1）

漁場の位置 和歌山市加太沖ノ島地先

漁場の区域 次のアを中心とし、2 0 0 m の半径をもって画いた線によって囲まれた区域

基点第 4 号 和歌山市加太神島南西部に設置した標識

ア 基点第 4 号から  $278^{\circ}-00'$  1, 6 4 0 m の点



和共第 2 7 8 号

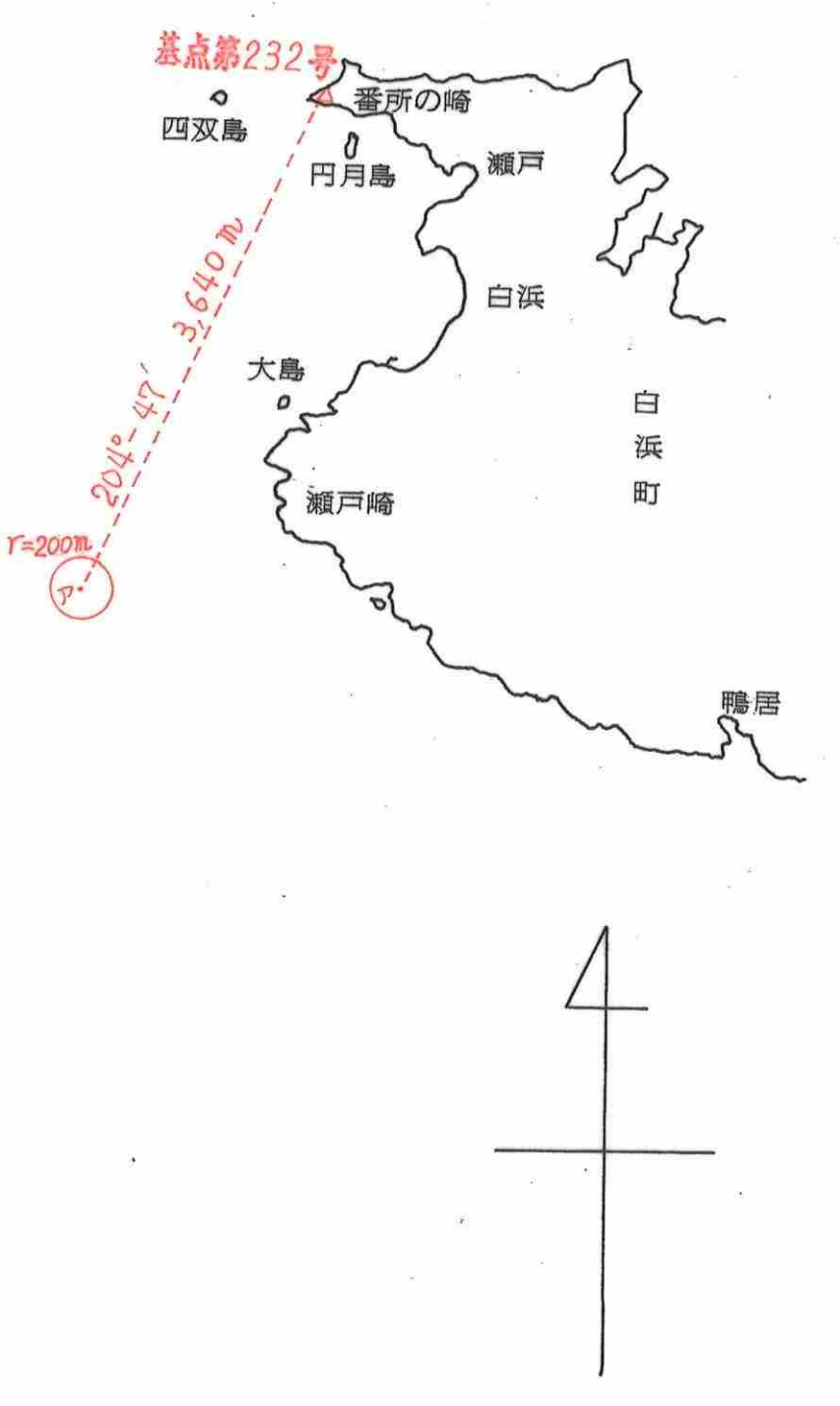
共同漁業権漁場図（縮尺 5 0， 0 0 0 分の 1）

漁場の位置 西牟婁郡白浜町瀬戸崎地先

漁場の区域 次のアを中心とし、 2 0 0 m の半径をもって画いた線によって囲まれた区域

基点第 2 3 2 号 西牟婁郡白浜町番所の崎突端に設置した標識

ア 基点第 2 3 2 号から  $204^{\circ} - 47'$  3， 6 4 0 m の点



和共第 2 8 0 号

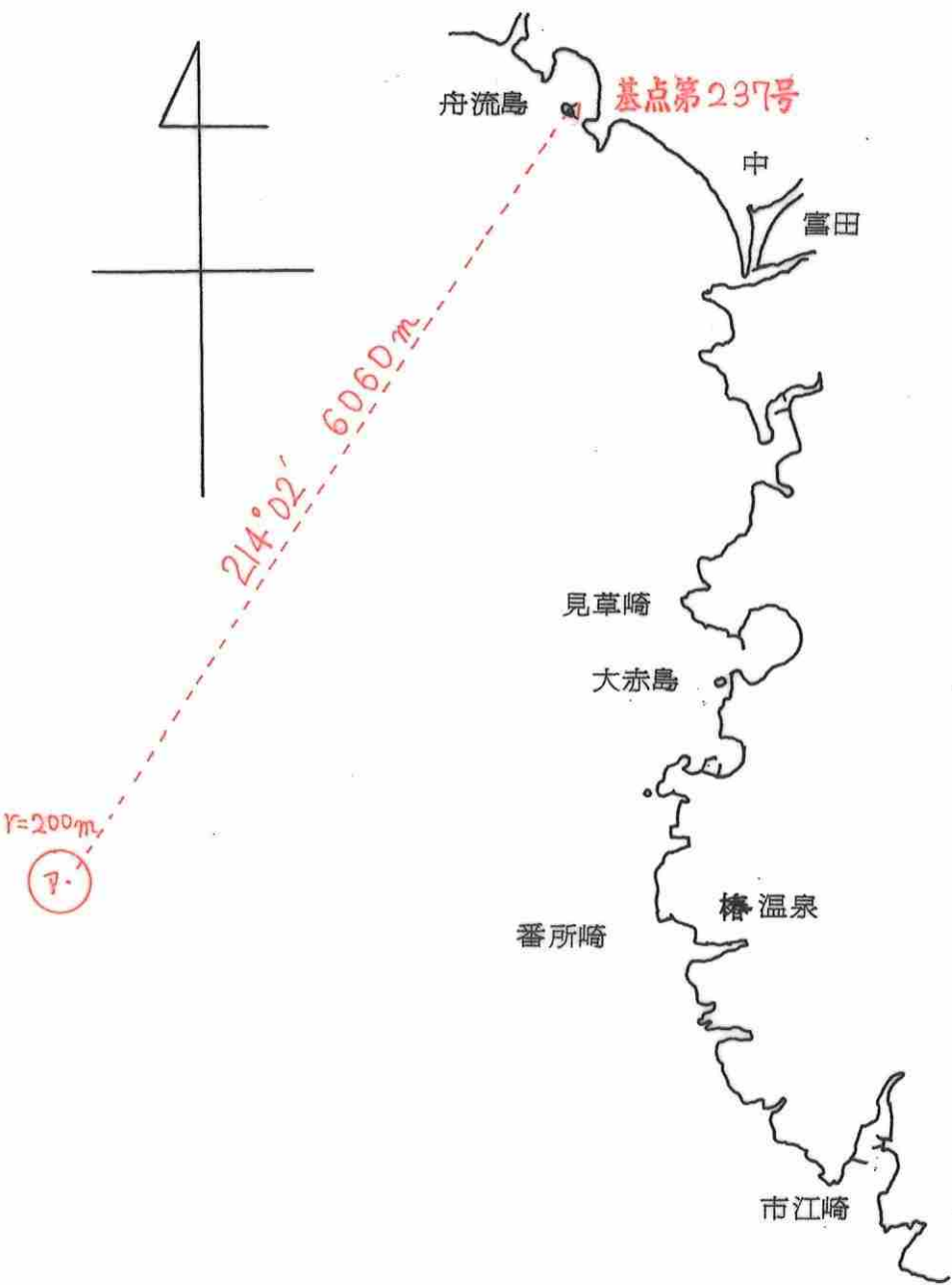
共同漁業権漁場図（縮尺 5 0， 0 0 0 分の 1）

漁場の位置 西牟婁郡白浜町椿地先

漁場の区域 次のアを中心とし、 2 0 0 m の半径をもって画いた線によって囲まれた区域

基点第 2 3 7 号 西牟婁郡白浜町中舟流島中央部に設置した標識

ア 基点第 2 3 7 号から  $214^{\circ} - 02'$  6， 0 6 0 m の点



和共第 2 8 1 号

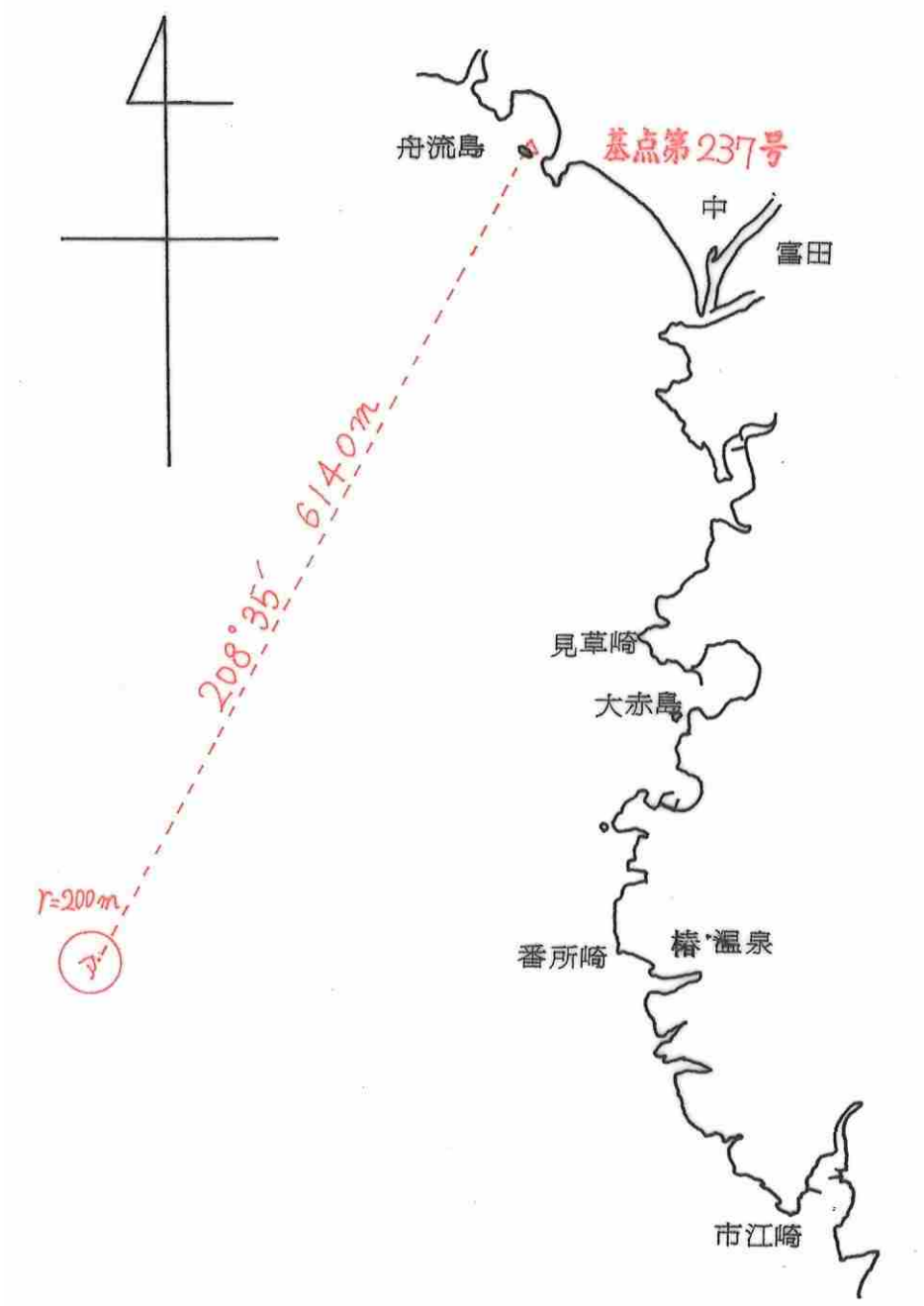
共同漁業権漁場図（縮尺 5 0， 0 0 0 分の 1）

漁場の位置 西牟婁郡白浜町椿地先

漁場の区域 次のアを中心とし、 2 0 0 m の半径をもって画いた線によって囲まれた区域

基点第 2 3 7 号 西牟婁郡白浜町中舟流島中央部に設置した標識

ア 基点第 2 3 7 号から  $208^{\circ} - 35' - 6$ ， 1 4 0 m の点



和共第 2 8 2 号

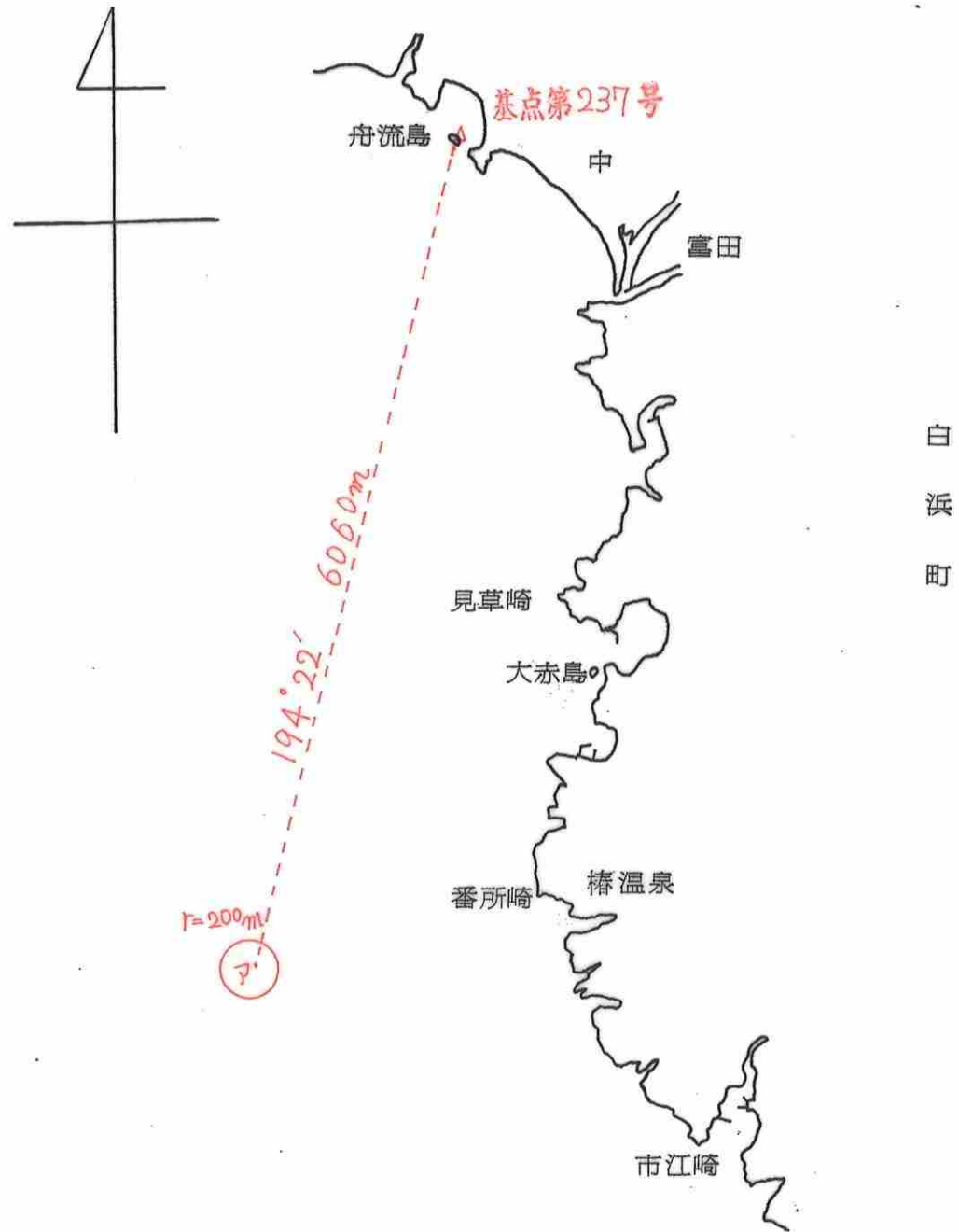
共同漁業権漁場図（縮尺 5 0， 0 0 0 分の 1）

漁場の位置 西牟婁郡白浜町椿地先

漁場の区域 次のアを中心とし、 2 0 0 m の半径をもって画いた線によって囲まれた区域

基点第 2 3 7 号 西牟婁郡白浜町中舟流島中央部に設置した標識

ア 基点第 2 3 7 号から  $194^{\circ} - 22'$  6， 0 6 0 m の点





## 和共第 2 8 3 号

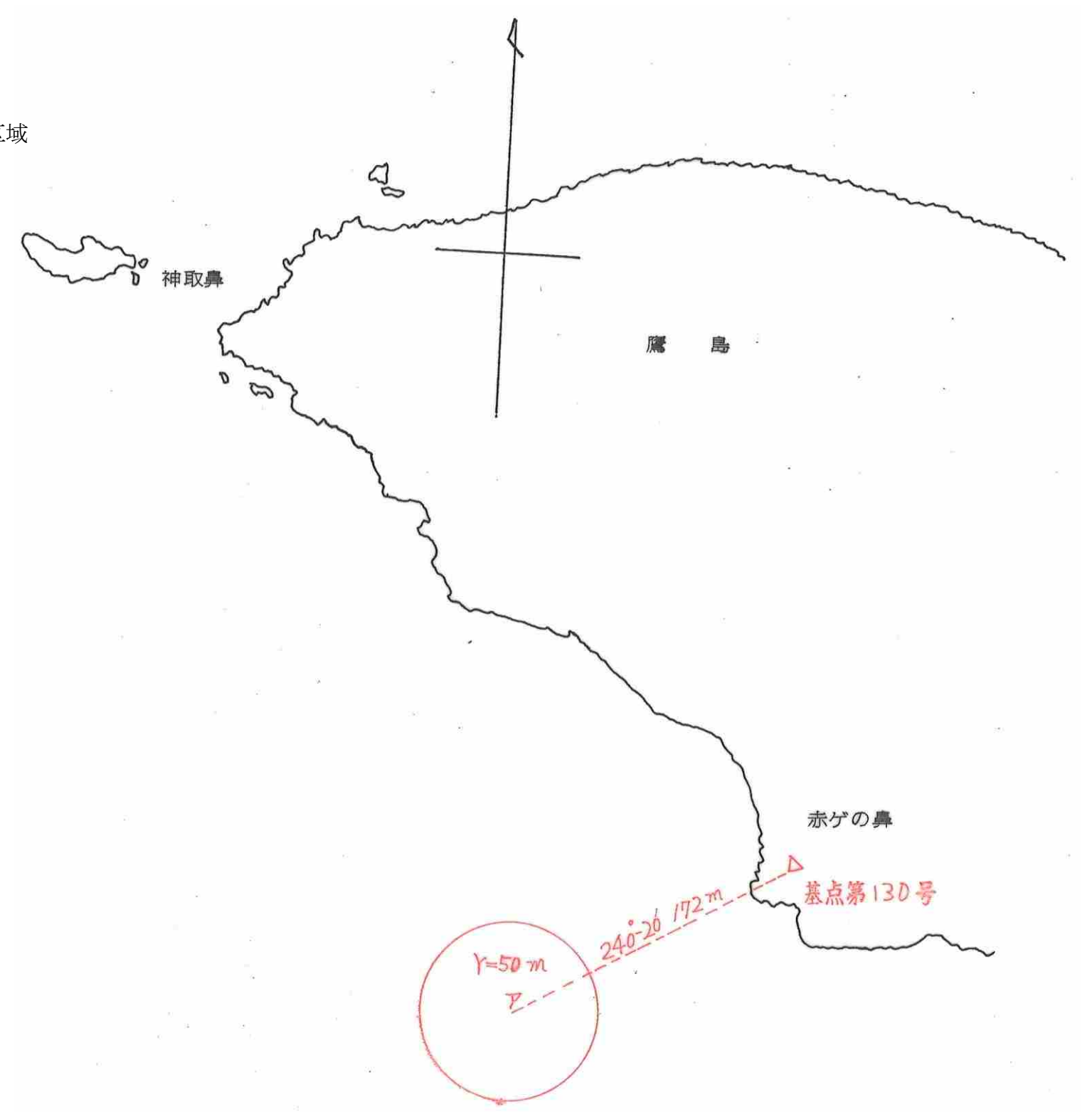
共同漁業権漁場図（縮尺 3, 0 0 0 分の 1）

漁場の位置 有田郡広川町鷹島地先

漁場の区域 次のアを中心とし、5 0 mの半径をもって画いた線によって囲まれた区域

基点第 1 3 0 号 有田郡広川町鷹島通称赤ゲの鼻に設置した標識

ア 基点第 1 3 0 号から  $240^{\circ}-20'$  1 7 2 mの点



## 和共第 2 8 4 号

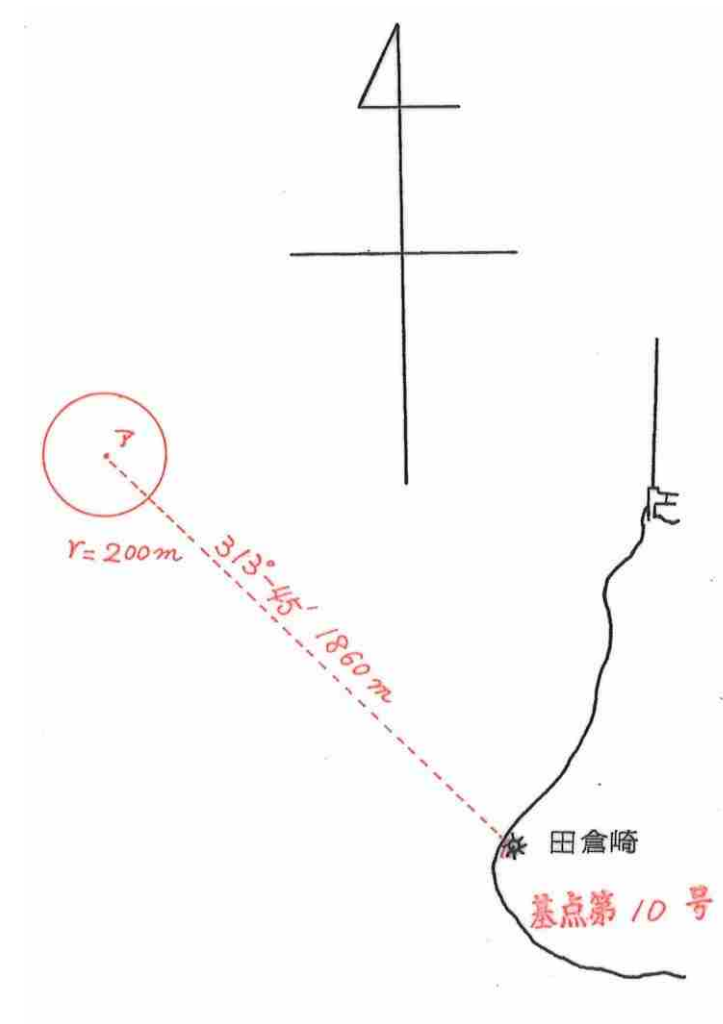
共同漁業権漁場図（縮尺 2 5, 0 0 0 分の 1）

漁場の位置 和歌山市加太地先

漁場の区域 次のアを中心とし、2 0 0 mの半径をもって画いた線によって囲まれた区域

基点第 1 0 号 和歌山市加太田倉崎灯台基部南西に設置した標識

ア 基点第 1 0 号から  $313^{\circ}-45'$  1, 8 6 0 mの点



## 和共第 2 8 5 号

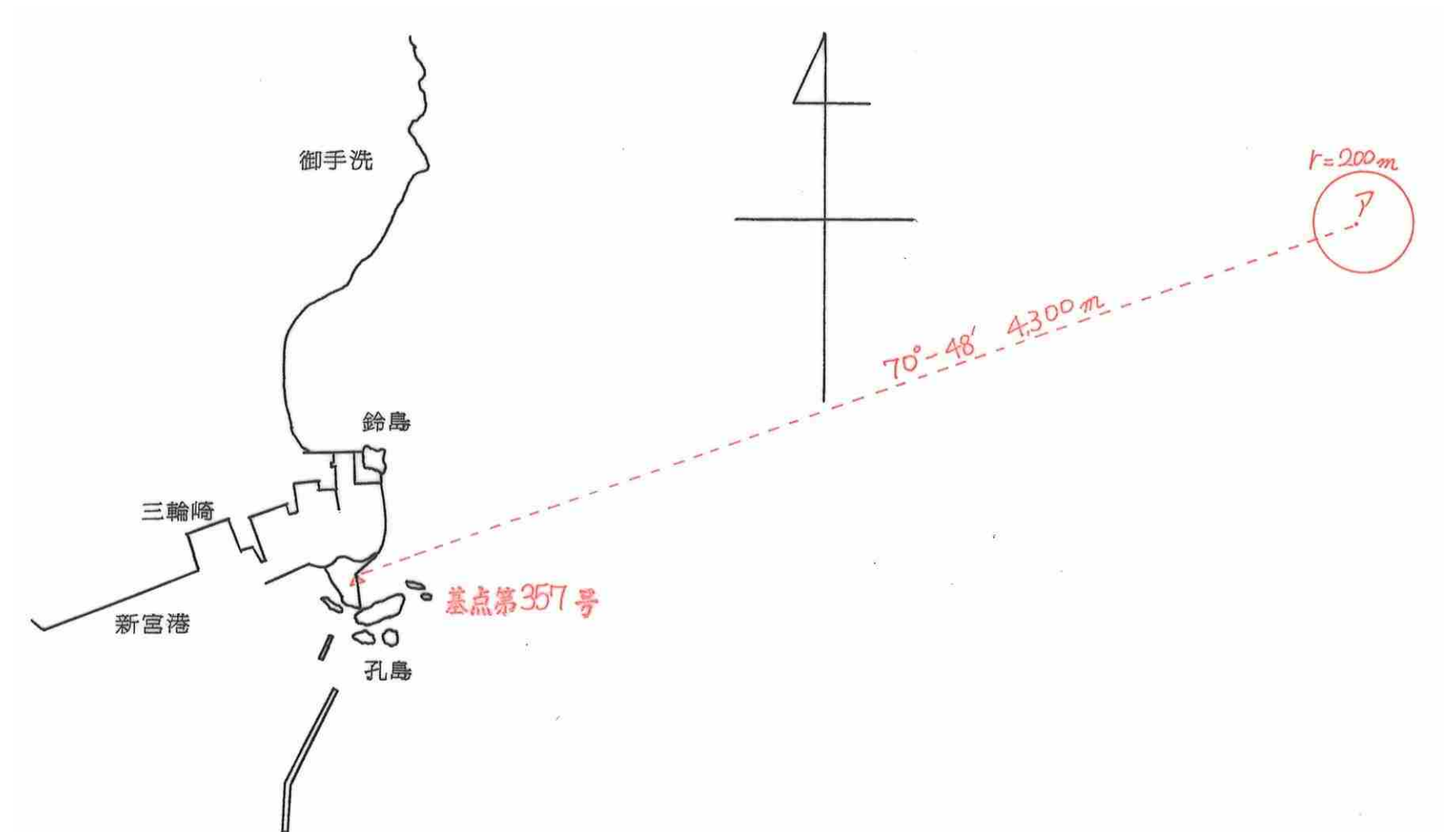
共同漁業権漁場図（縮尺 2 5, 0 0 0 分の 1）

漁場の位置 新宮市三輪崎地先

漁場の区域 次のアを中心とし、2 0 0 mの半径をもって画いた線によって囲まれた区域

基点第 3 5 7 号 新宮市三輪崎孔島と鈴島を結ぶ堤防孔島付根に設置した標識

ア 基点第 3 5 7 号から  $70^{\circ}-48'$  4, 3 0 0 mの点



## 和共第 2 8 6 号

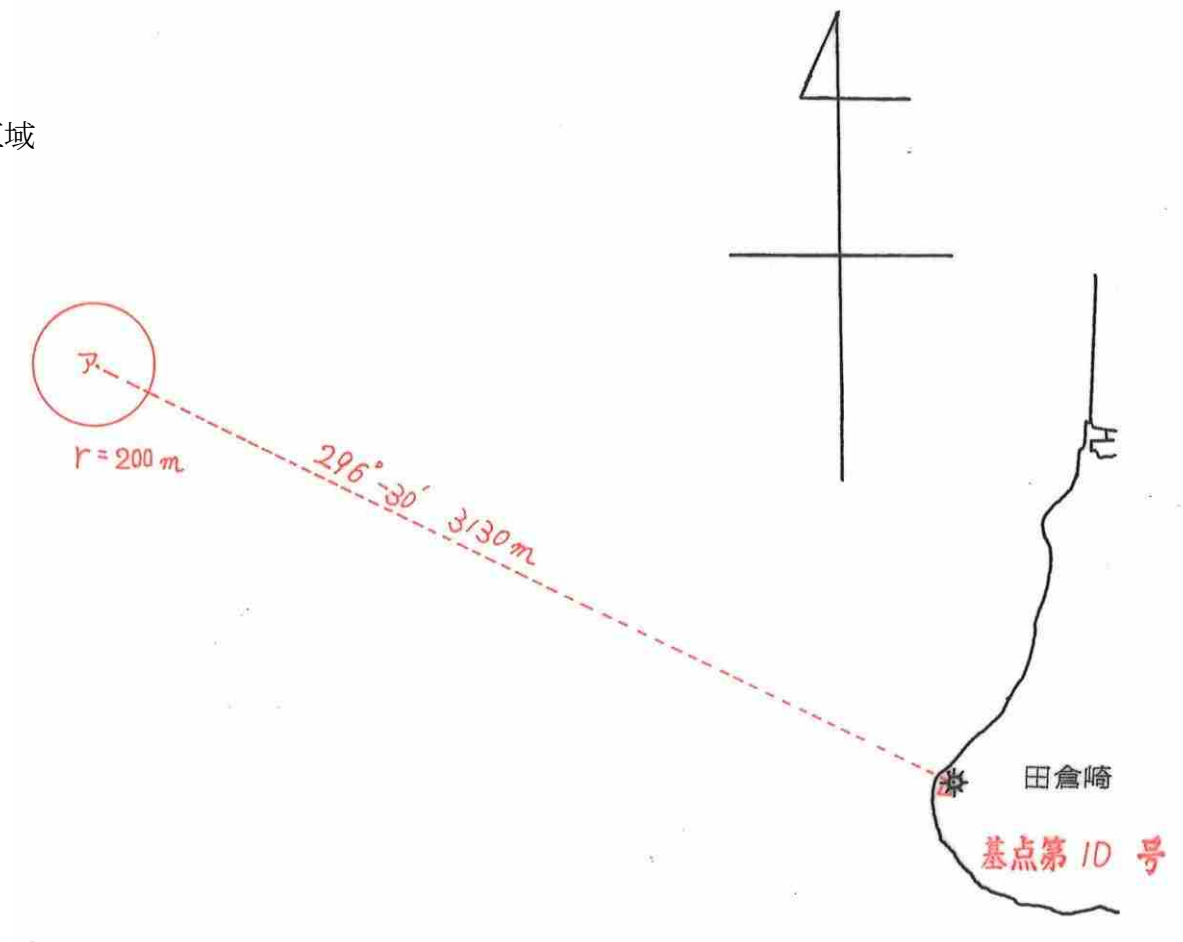
共同漁業権漁場図（縮尺 2 5, 0 0 0 分の 1）

漁場の位置 和歌山市加太地先

漁場の区域 次のアを中心とし、2 0 0 m の半径をもって画いた線によって囲まれた区域

基点第 1 0 号 和歌山市加太田倉崎灯台基部南西に設置した標識

ア 基点第 1 0 号から  $296^{\circ}-30'$  3, 1 3 0 m の点



和共第 2 8 7 号

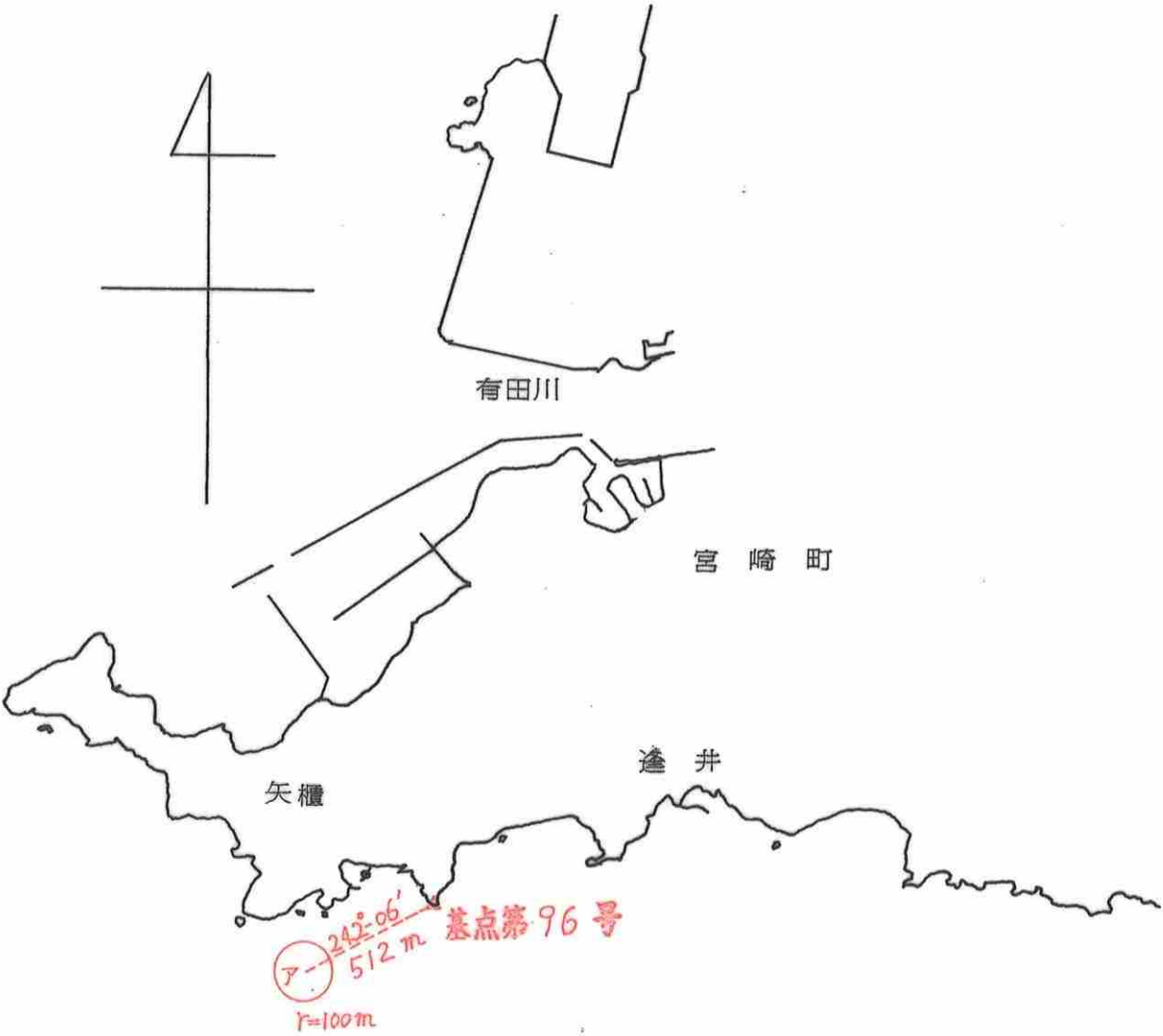
共同漁業権漁場図（縮尺 2 5, 0 0 0 分の 1）

漁場の位置 有田市宮崎町地先

漁場の区域 次のアを中心とし、1 0 0 mの半径をもって画いた線によって囲まれた区域

基点第 9 6 号 有田市宮崎町馬島中央部に設置した標識

ア 基点第 9 6 号から 2 4 2° - 0 6' 5 1 2 mの点



## 和共第288号

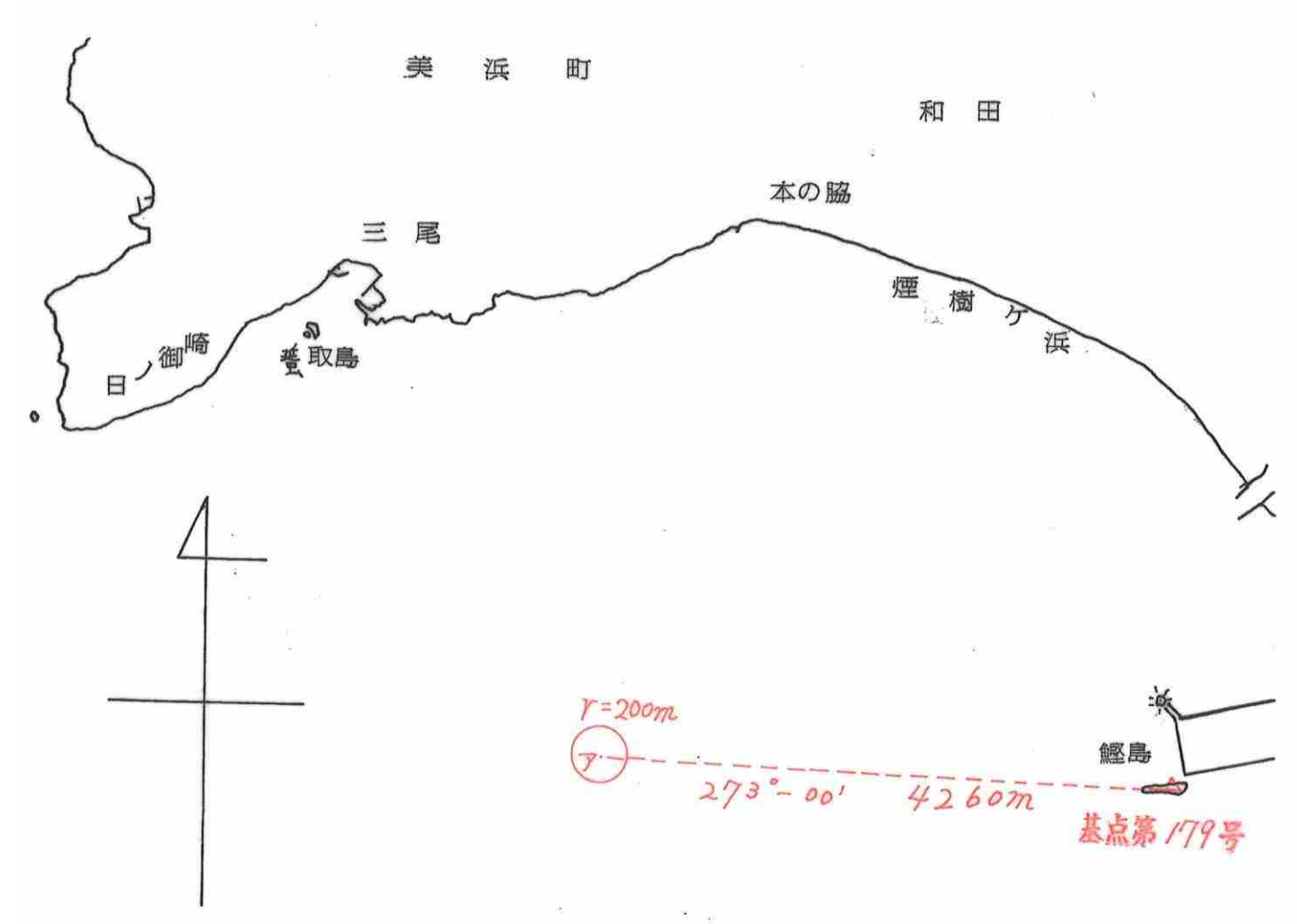
共同漁業権漁場図（縮尺50,000分の1）

漁場の位置 日高郡美浜町地先

漁場の区域 次のアを中心とし、200mの半径をもって画いた線によって囲まれた区域

基点第179号 御坊市鰹島中央部に設置した標識

ア 基点第179号から $273^{\circ}-00'$  4,260mの点



和共第 2 8 9 号

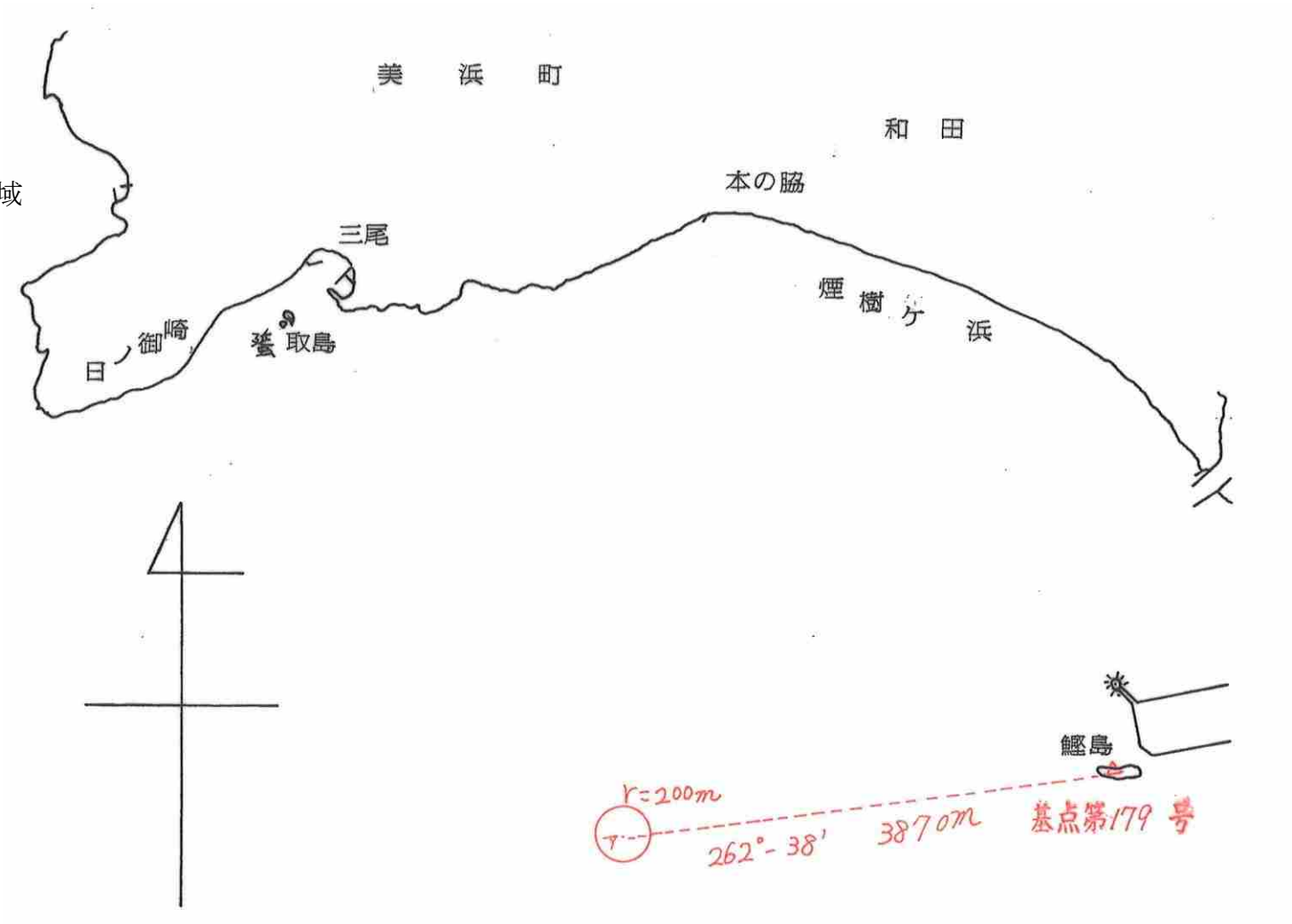
共同漁業権漁場図（縮尺 5 0， 0 0 0 分の 1）

漁場の位置 日高郡美浜町地先

漁場の区域 次のアを中心とし、 2 0 0 m の半径をもって画いた線によって囲まれた区域

基点第 1 7 9 号 御坊市鯉島中央部に設置した標識

ア 基点第 1 7 9 号から 2 6 2° - 3 8′ 3， 8 7 0 m の点



和共第 2 9 2 号

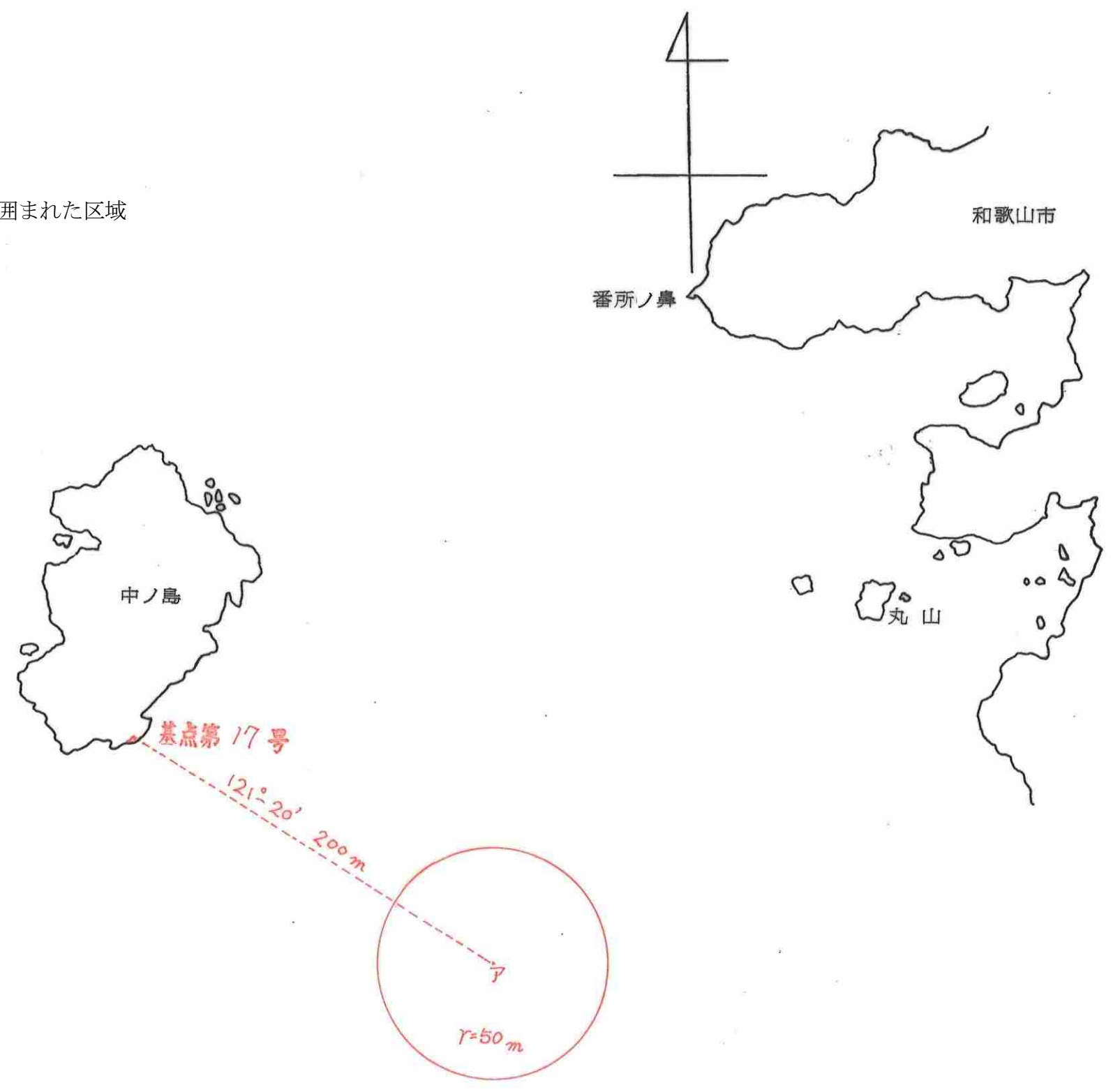
共同漁業権漁場図（縮尺 2，5 0 0 分の 1）

漁場の位置 和歌山市雑賀崎地先

漁場の区域 次のアを中心とし、5 0 mの半径をもって画いた線によって囲まれた区域

基点第 1 7 号 和歌山市雑賀崎中ノ島通称イサギ場南端に設置した標識

ア 基点第 1 7 号から  $121^{\circ} - 20'$  2 0 0 mの点





## 和共第 2 9 3 号

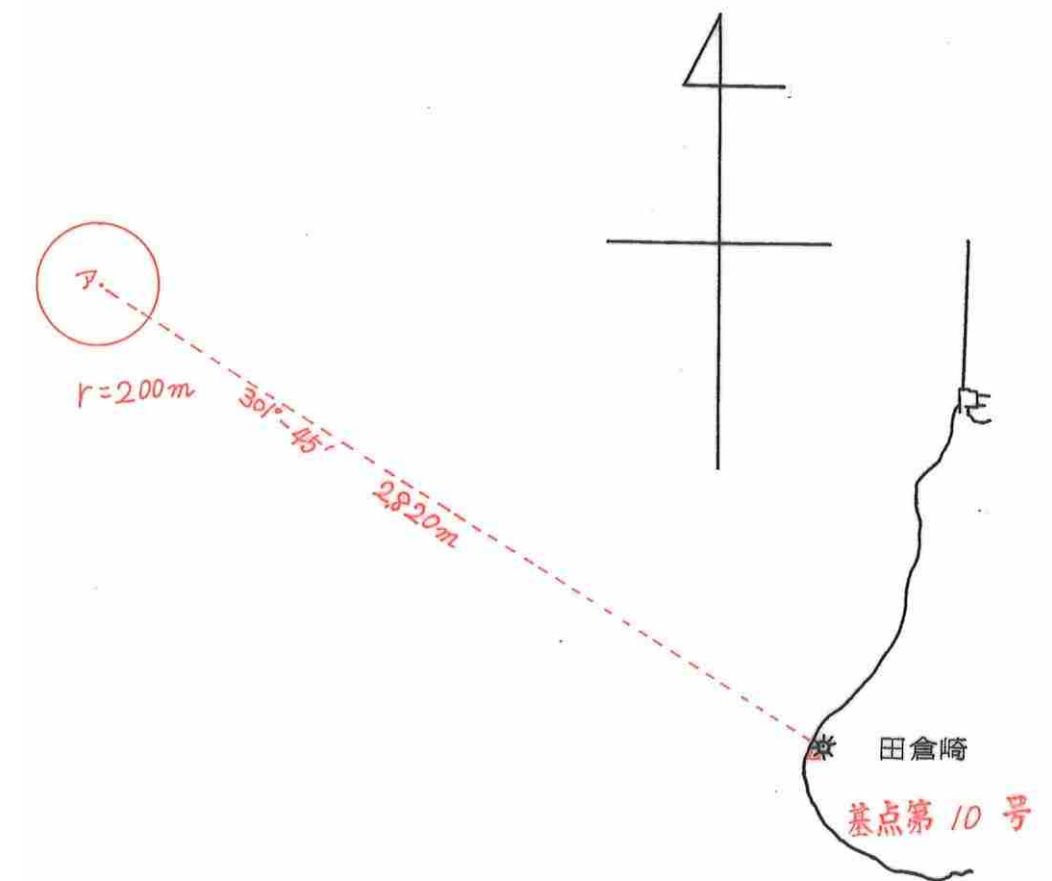
共同漁業権漁場図（縮尺 2 5, 0 0 0 分の 1）

漁場の位置 和歌山市加太地先

漁場の区域 次のアを中心とし、2 0 0 mの半径をもって画いた線によって囲まれた区域

基点第 1 0 号 和歌山市加太田倉埼灯台基部南西に設置した標識

ア 基点第 1 0 号から  $301^{\circ} - 45'$  2, 8 2 0 mの点



## 和共第 2 9 4 号

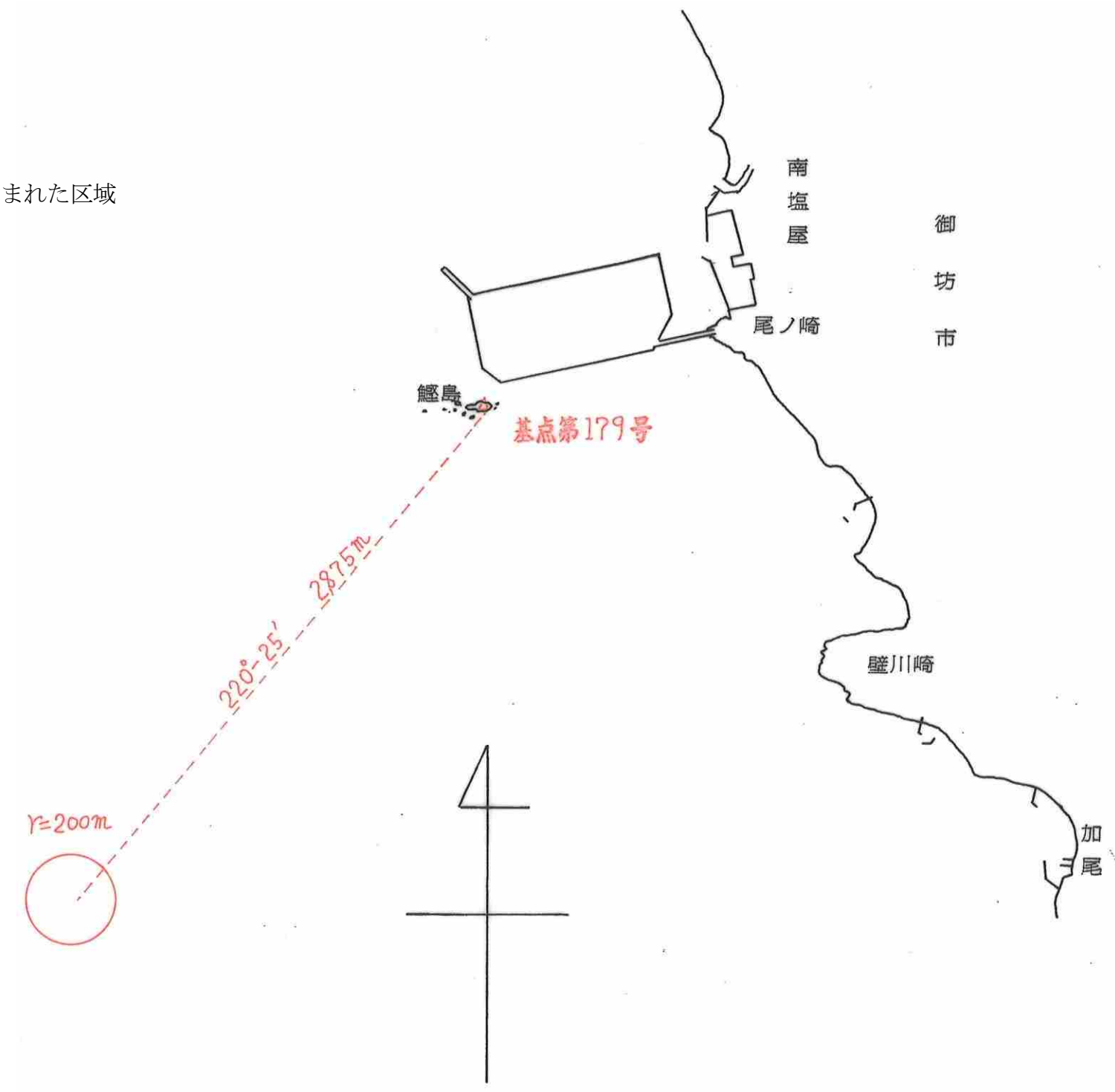
共同漁業権漁場図（縮尺 2 5, 0 0 0 分の 1）

漁場の位置 御坊市名田町地先

漁場の区域 次のアを中心とし、2 0 0 mの半径をもって画いた線によって囲まれた区域

基点第 1 7 9 号 御坊市鯉島中央部に設置した標識

ア 基点第 1 7 9 号から  $220^{\circ}-25'$  2, 8 7 5 mの点



和共第 2 9 5 号

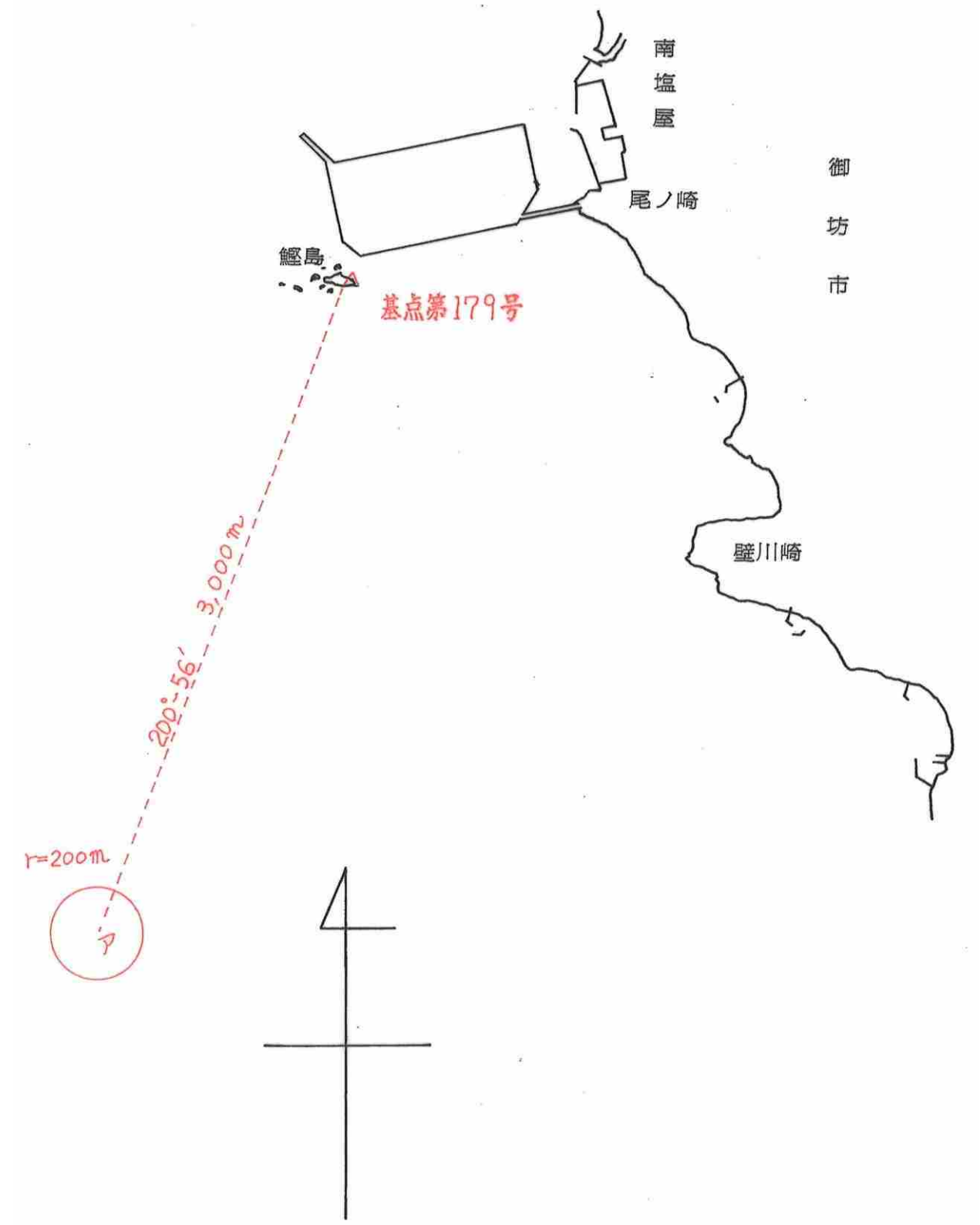
共同漁業権漁場図（縮尺 2 5, 0 0 0 分の 1）

漁場の位置 御坊市名田町地先

漁場の区域 次のアを中心とし、2 0 0 mの半径をもって画いた線によって囲まれた区域

基点第 1 7 9 号 御坊市鰐島中央部に設置した標識

ア 基点第 1 7 9 号から  $200^{\circ} - 56'$  3, 0 0 0 mの点



和共第 2 9 6 号

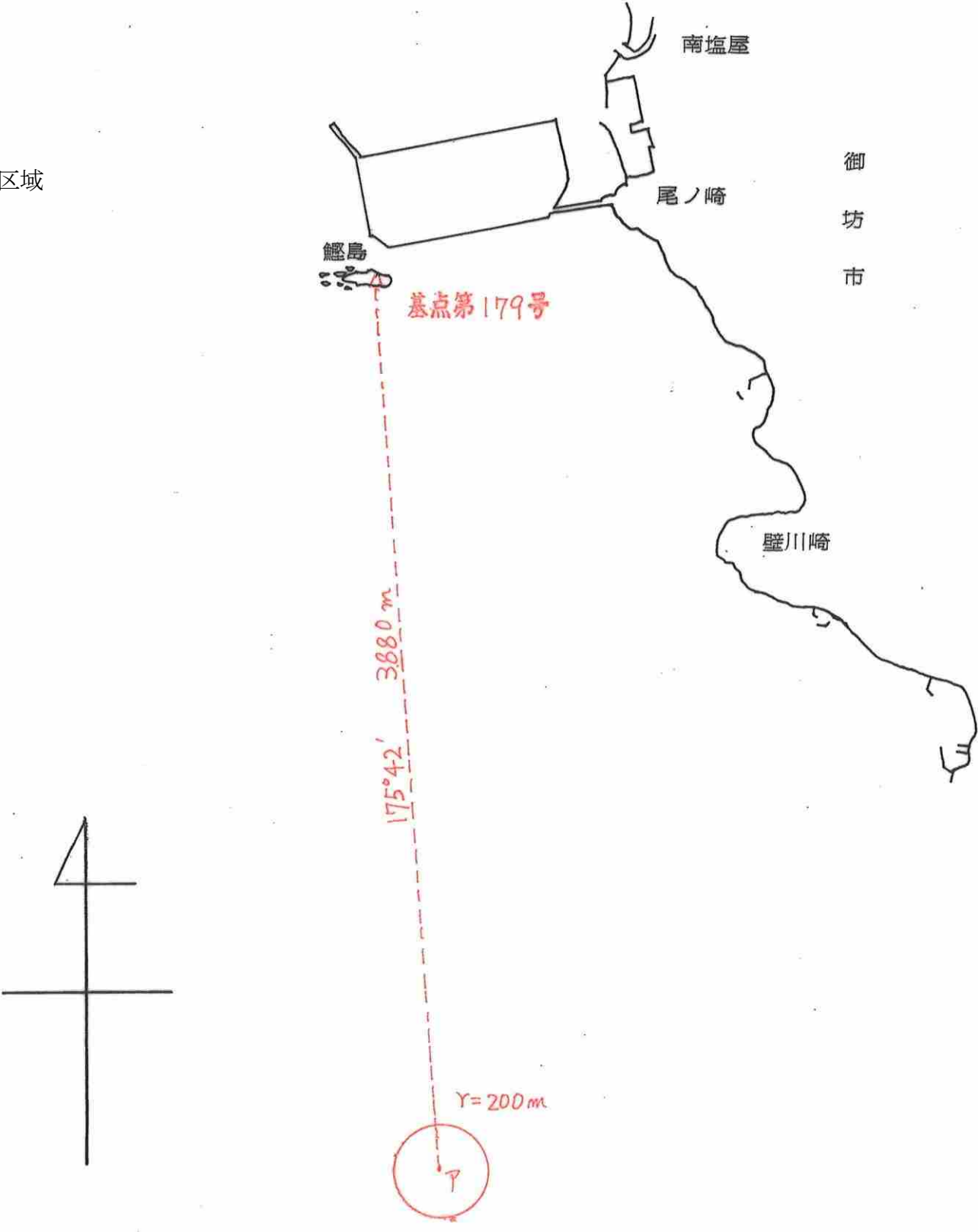
共同漁業権漁場図（縮尺 2 5, 0 0 0 分の 1）

漁場の位置 御坊市名田町地先

漁場の区域 次のアを中心とし、2 0 0 mの半径をもって画いた線によって囲まれた区域

基点第 1 7 9 号 御坊市鯉島中央部に設置した標識

ア 基点第 1 7 9 号から  $175^{\circ} - 42'$  3, 8 8 0 mの点



## 和共第 2 9 7 号

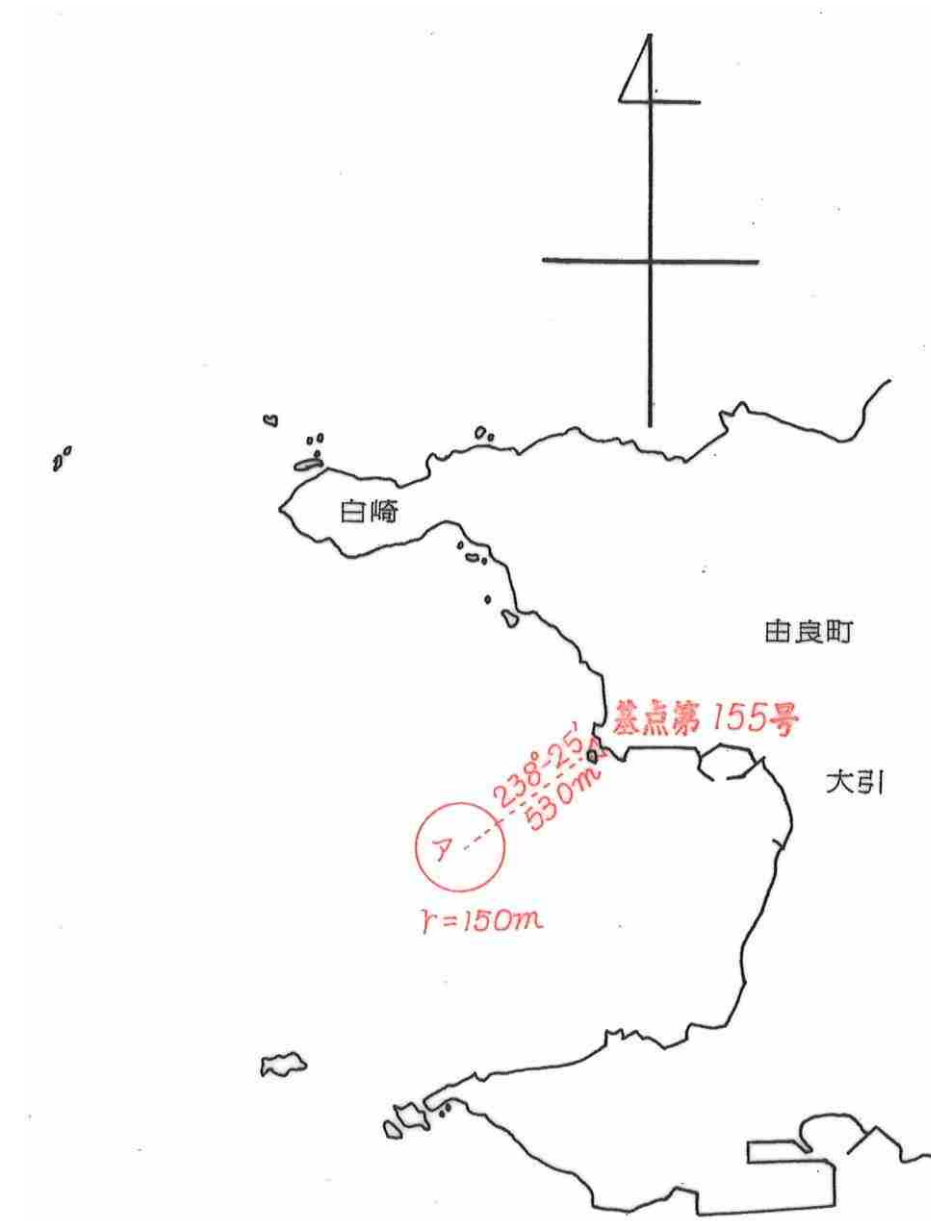
共同漁業権漁場図（縮尺 2 5, 0 0 0 分の 1）

漁場の位置 日高郡由良町大引地先

漁場の区域 次のアを中心とし、1 5 0 mの半径をもって画いた線によって囲まれた区域

基点第 1 5 5 号 日高郡由良町大引大渚頂上に設置した標識

ア 基点第 1 5 5 号から  $238^{\circ} - 25'$  5 3 0 mの点



## 和共第 2 9 8 号

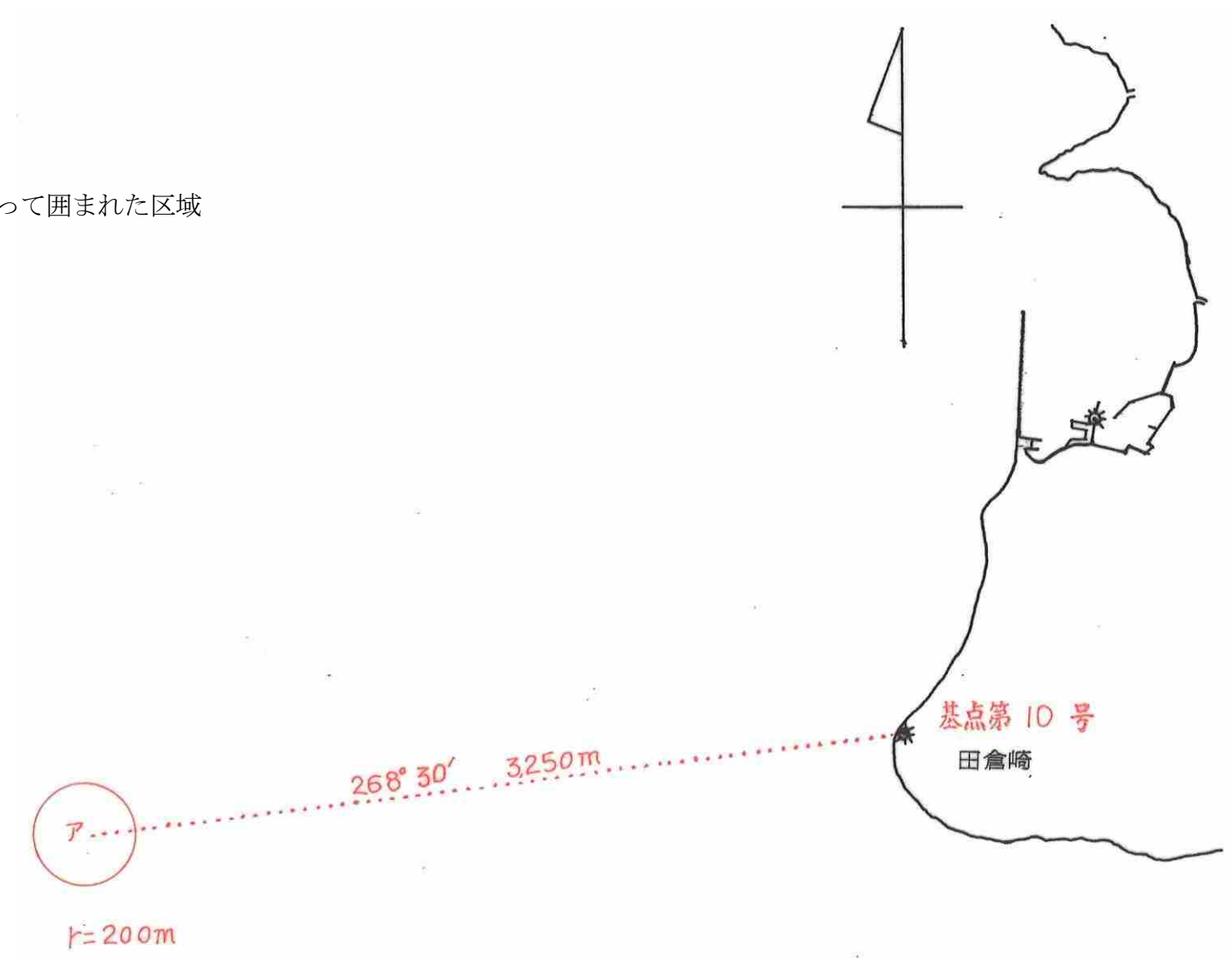
共同漁業権漁場図（縮尺 2 5, 0 0 0 分の 1）

漁場の位置 和歌山市加太地先

漁場の区域 次のアを中心とし、2 0 0 mの半径をもって画いた線によって囲まれた区域

基点第 1 0 号 和歌山市加太田倉埼灯台基部南西に設置した標識

ア 基点第 1 0 号から  $268^{\circ} - 30'$  3, 2 5 0 mの点



和共第 2 9 9 号

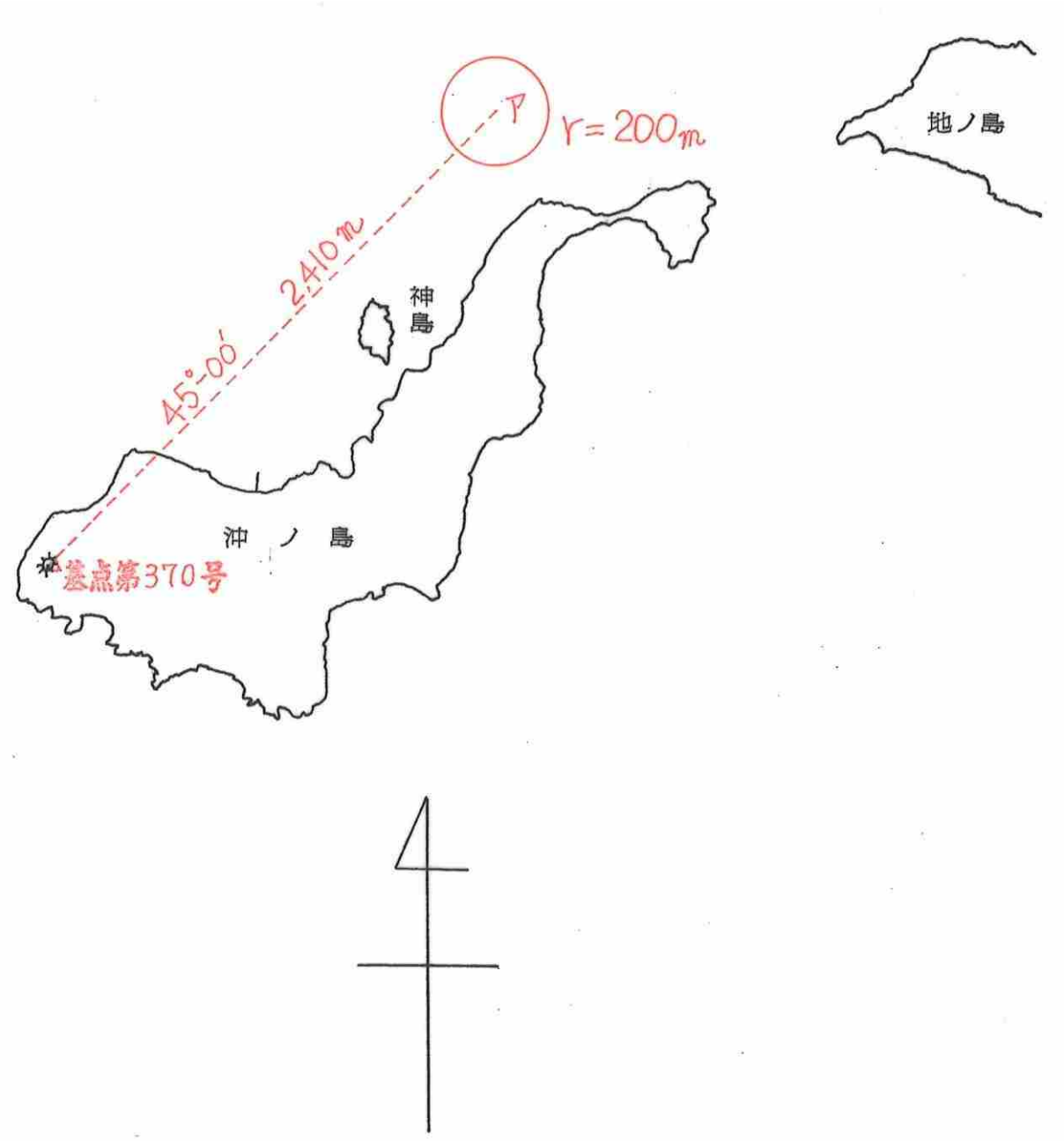
共同漁業権漁場図（縮尺 2 5, 0 0 0 分の 1）

漁場の位置 和歌山市加太沖ノ島地先

漁場の区域 次のアを中心とし、2 0 0 m の半径をもって画いた線によって囲まれた区域

基点第 3 7 0 号 和歌山市加太友ヶ島灯台基部に設置した標識

ア 基点第 3 7 0 号から  $45^{\circ}-00'$  2, 4 1 0 m の点



## 和共第300号

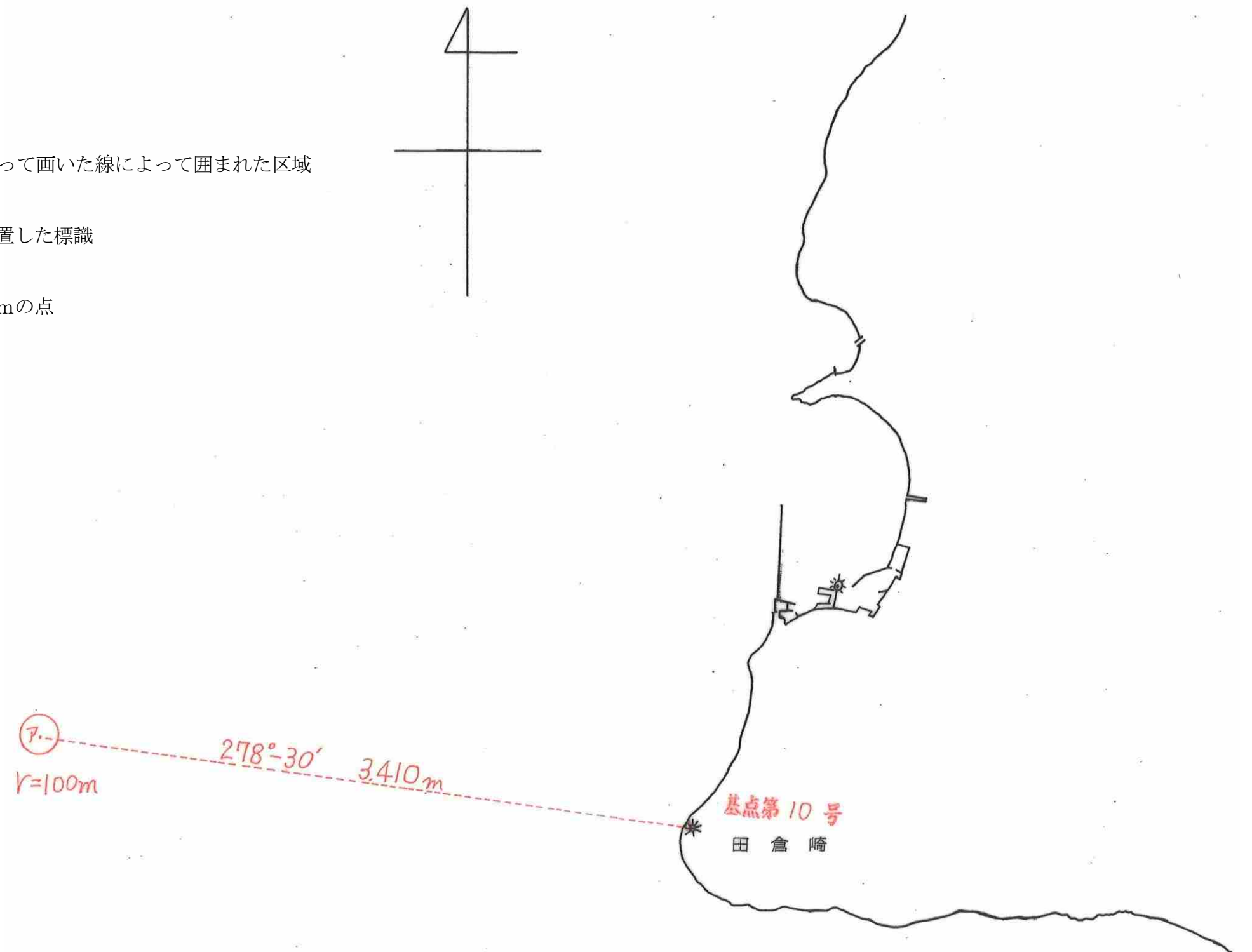
共同漁業権漁場図（縮尺25,000分の1）

漁場の位置 和歌山市加太地先

漁場の区域 次のアを中心とし、100mの半径をもって画いた線によって囲まれた区域

基点第10号 和歌山市加太田倉埼灯台基部南西に設置した標識

ア 基点第10号から $278^{\circ}-30'$  3,410mの点





## 和共第301号

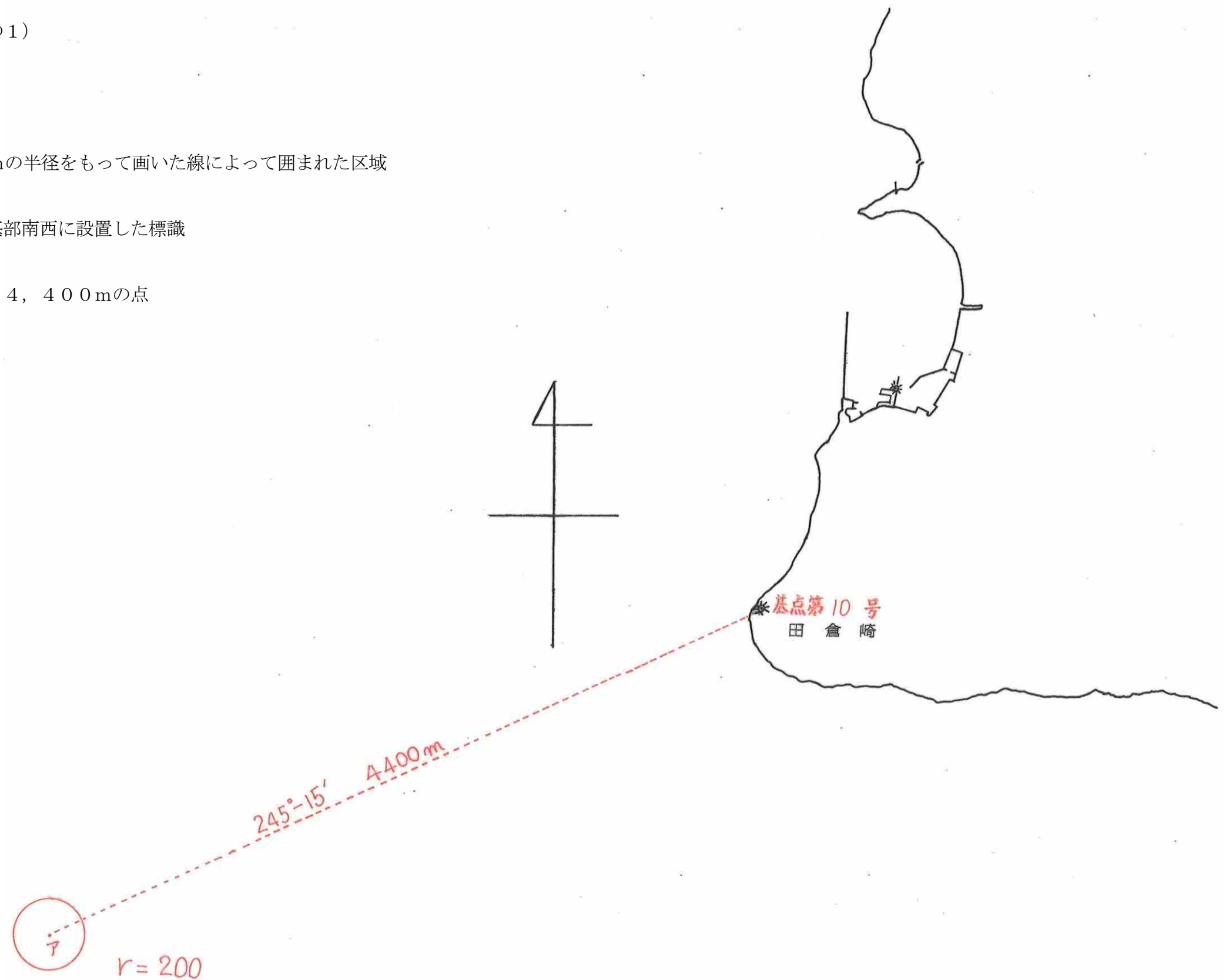
共同漁業権漁場図（縮尺25,000分の1）

漁場の位置 和歌山市加太地先

漁場の区域 次のアを中心とし、200mの半径をもって画いた線によって囲まれた区域

基点第10号 和歌山市加太田倉埼灯台基部南西に設置した標識

ア 基点第10号から $245^{\circ}-15'$  4,400mの点



## 和共第302号

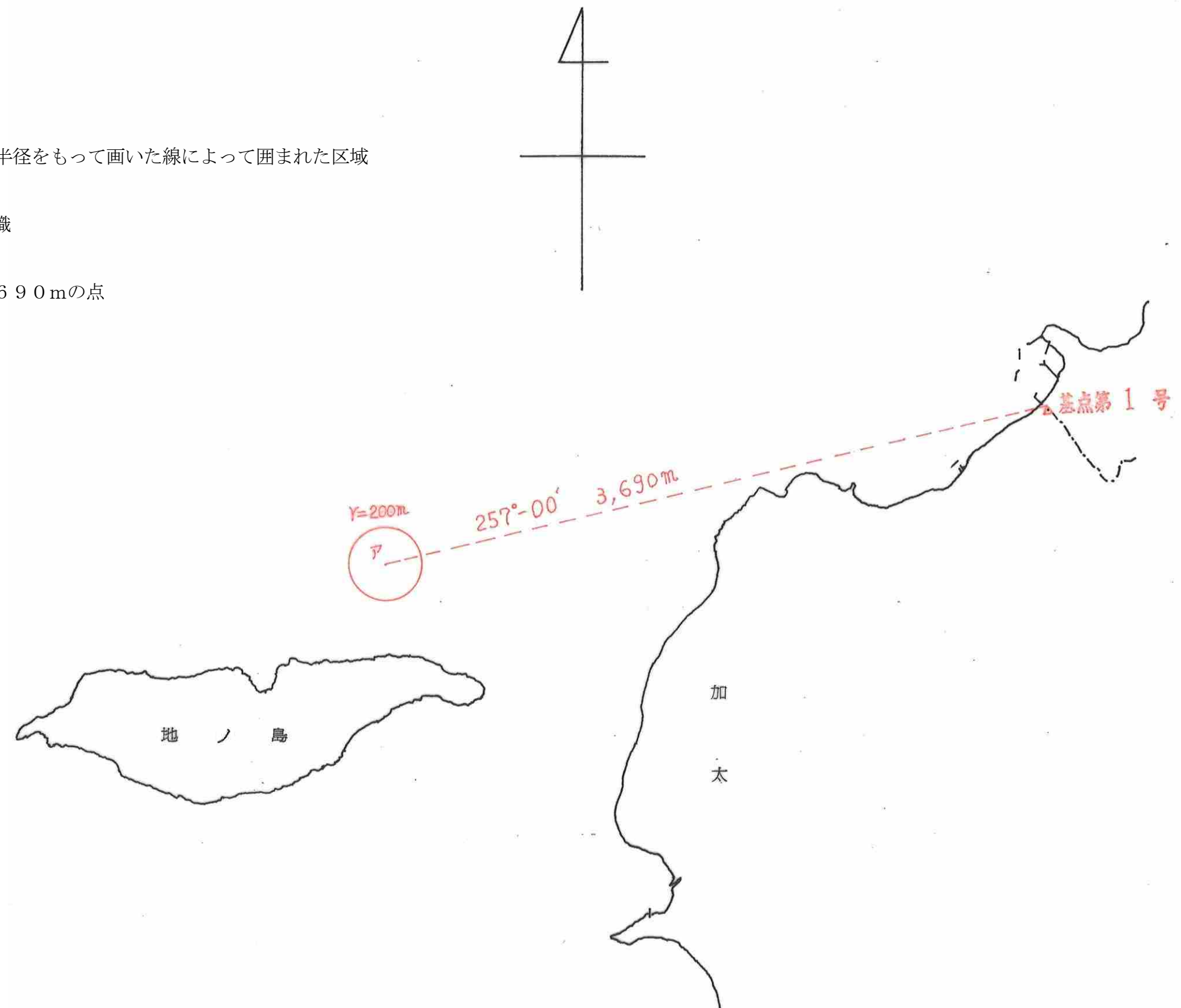
共同漁業権漁場図（縮尺25,000分の1）

漁場の位置 和歌山市加太地ノ島地先

漁場の区域 次のアを中心とし、200mの半径をもって画いた線によって囲まれた区域

基点第1号 大阪府和歌山県界に設置した標識

ア 基点第1号から $257^{\circ}-00'$  3,690mの点



## 和共第 3 0 3 号

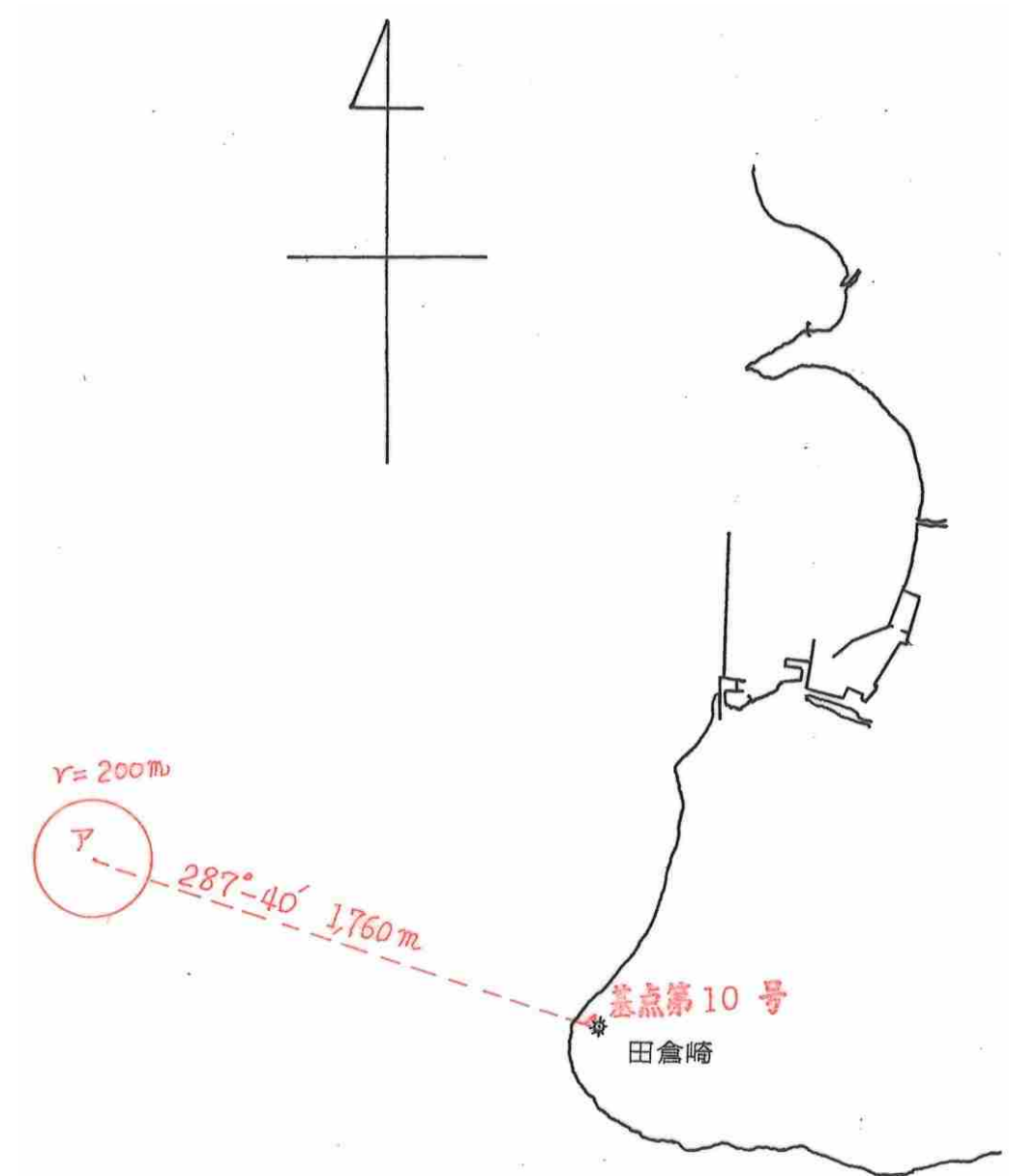
共同漁業権漁場図（縮尺 2 5, 0 0 0 分の 1）

漁場の位置 和歌山市加太地先

漁場の区域 次のアを中心とし、2 0 0 mの半径をもって画いた線によって囲まれた区域

基点第 1 0 号 和歌山市加太田倉崎灯台基部南西に設置した標識

ア 基点第 1 0 号から  $287^{\circ}-40'$  1, 7 6 0 mの点



## 和共第304号

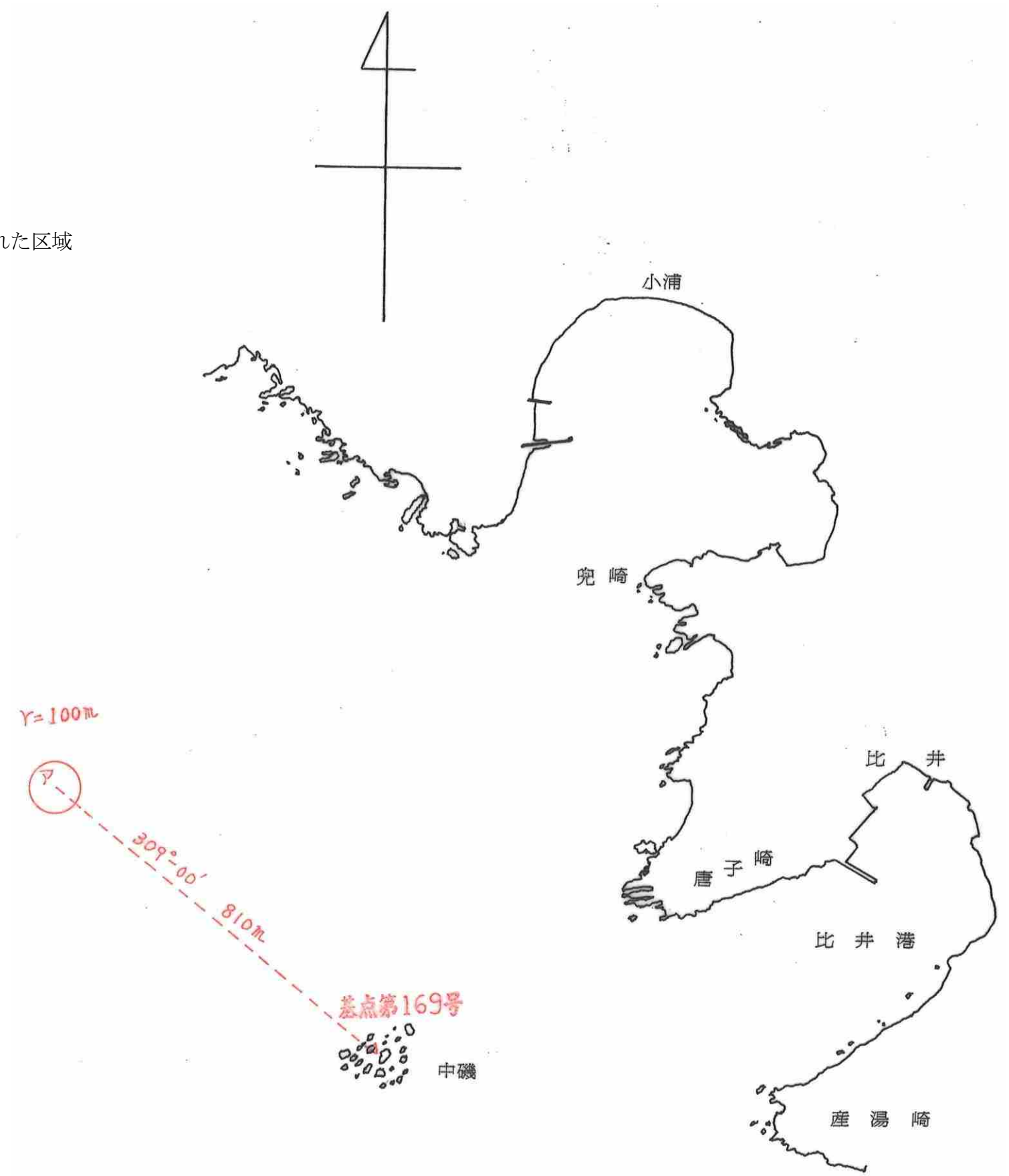
共同漁業権漁場図（縮尺20,000分の1）

漁場の位置 日高郡日高町中磯地先

漁場の区域 次のアを中心とし、100mの半径をもって画いた線によって囲まれた区域

基点第169号 日高郡日高町比井中磯中央部に設置した標識

ア 基点第169号から $309^{\circ}-00'$  810mの点



和共第305号

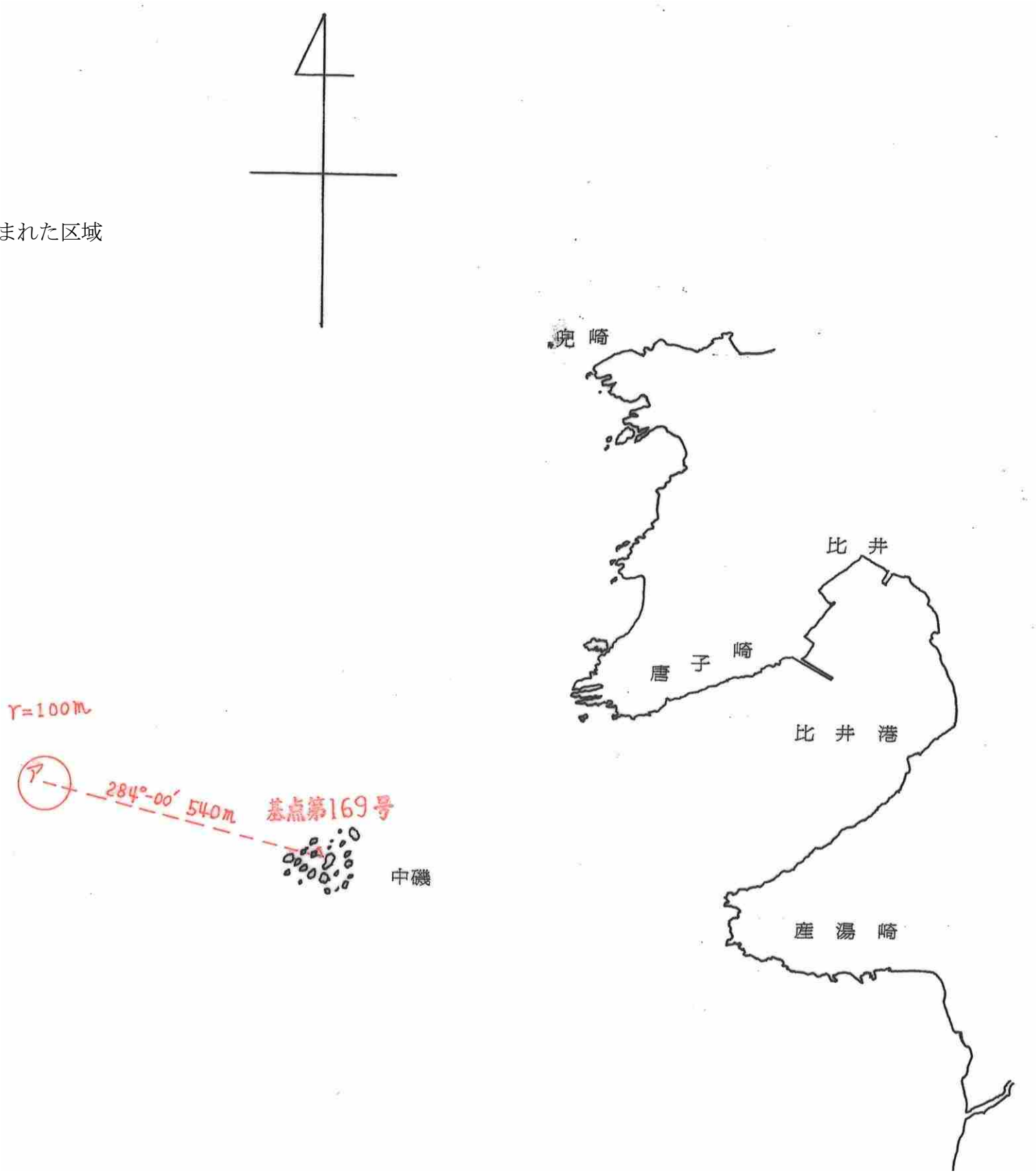
共同漁業権漁場図（縮尺20,000分の1）

漁場の位置 日高郡日高町中磯地先

漁場の区域 次のアを中心とし、100mの半径をもって画いた線によって囲まれた区域

基点第169号 日高郡日高町比井中磯中央部に設置した標識

ア 基点第169号から284°-00' 540mの点



和共第 3 0 6 号

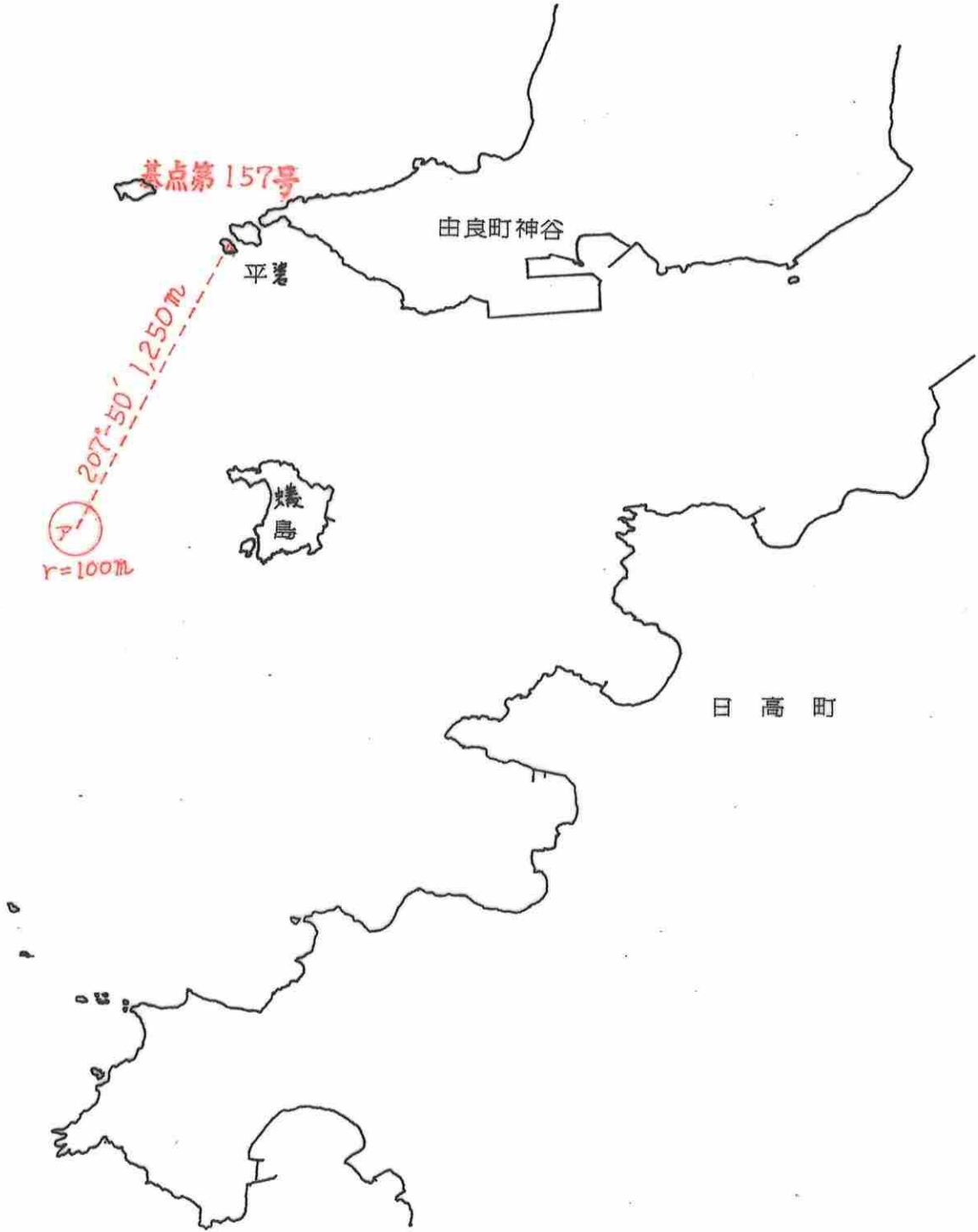
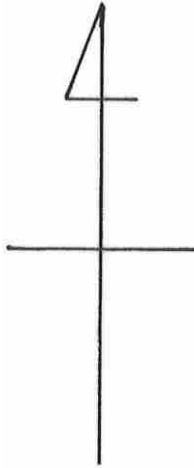
共同漁業権漁場図（縮尺 2 5, 0 0 0 分の 1）

漁場の位置 日高郡日高町蟻島地先

漁場の区域 次のアを中心とし、1 0 0 mの半径をもって画いた線によって囲まれた区域

基点第 1 5 7 号 日高郡由良町神谷畑島地先平礫岩頂上に設置した標識

ア 基点第 1 5 7 号から  $207^{\circ} - 50'$  1, 2 5 0 mの点



## 和共第 3 0 7 号

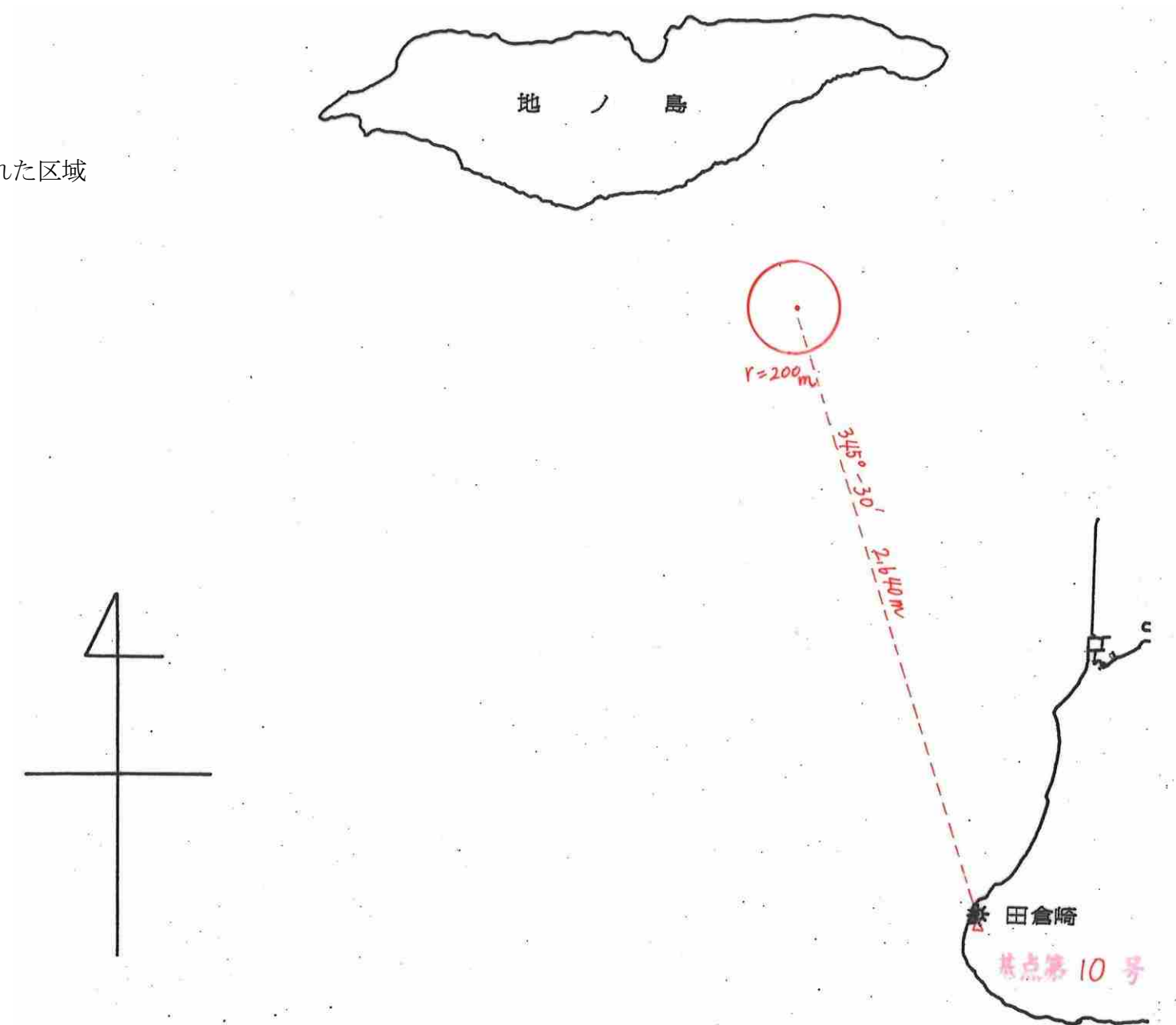
共同漁業権漁場図（縮尺 2 5, 0 0 0 分の 1）

漁場の位置 和歌山市加太地先

漁場の区域 次のアを中心とし、2 0 0 mの半径をもって画いた線によって囲まれた区域

基点第 1 0 号 和歌山市加太田倉埼灯台基部南西に設置した標識

ア 基点第 1 0 号から  $345^{\circ} - 30'$  2, 6 4 0 mの点



和共第 3 0 8 号

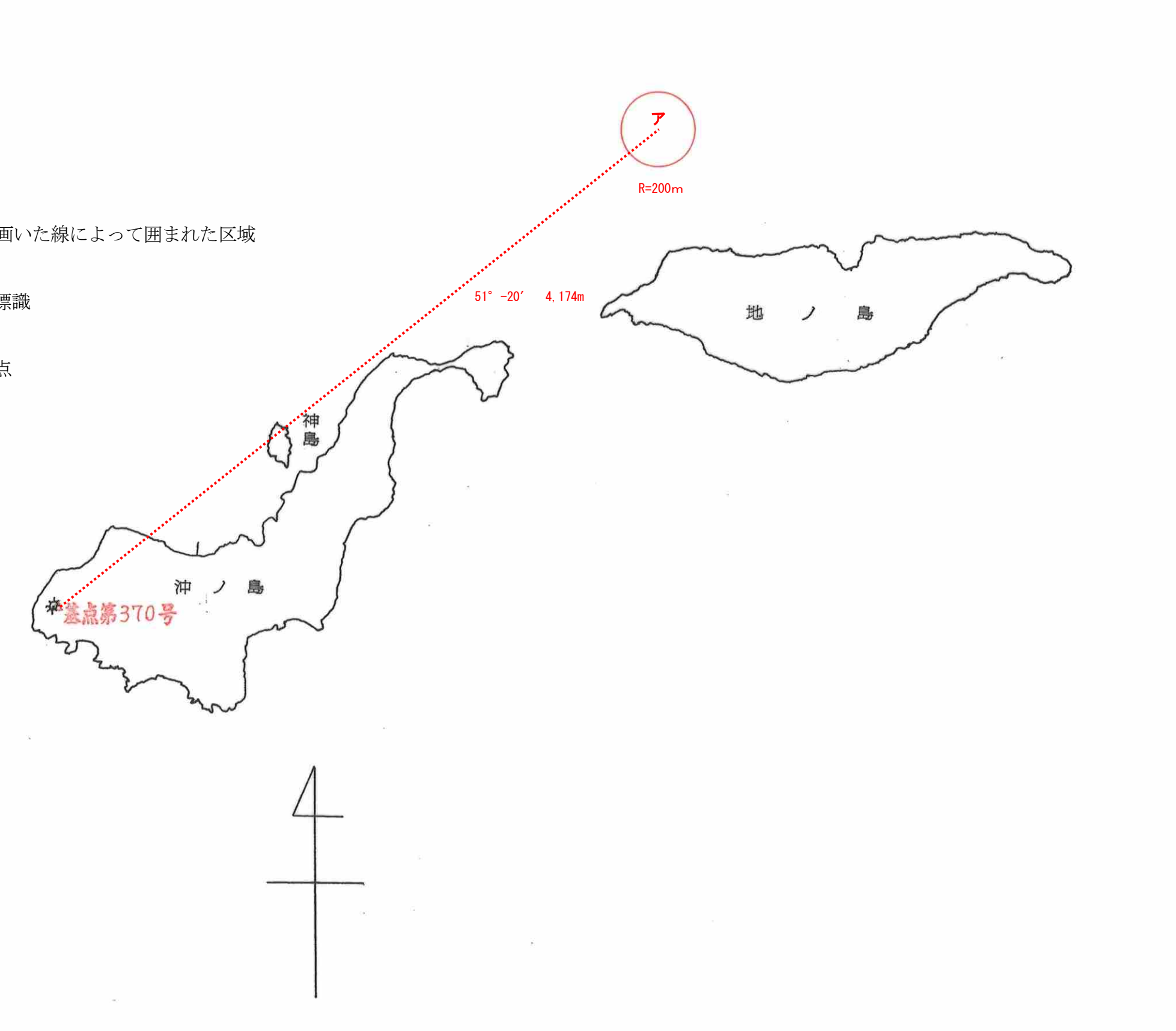
共同漁業権漁場図（縮尺 2 5, 0 0 0 分の 1）

漁場の位置 和歌山市加太地ノ島地先

漁場の区域 次のアを中心とし、2 0 0 m の半径をもって画いた線によって囲まれた区域

基点第 3 7 0 号 和歌山市加太友ヶ島灯台基部に設置した標識

ア 基点第 3 7 0 号から 5 1° - 2 0′ 4, 1 7 4 m の点





## 和定第2号

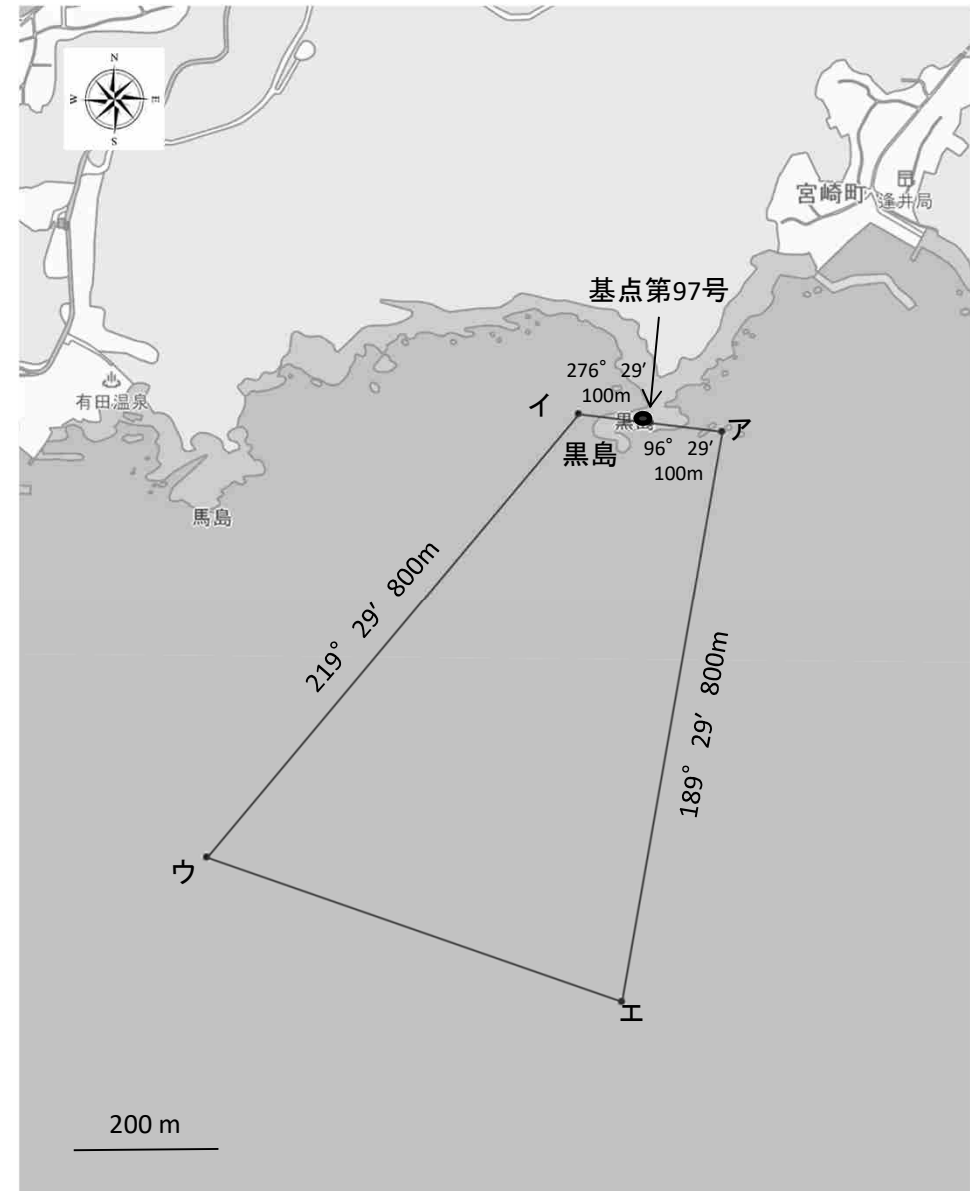
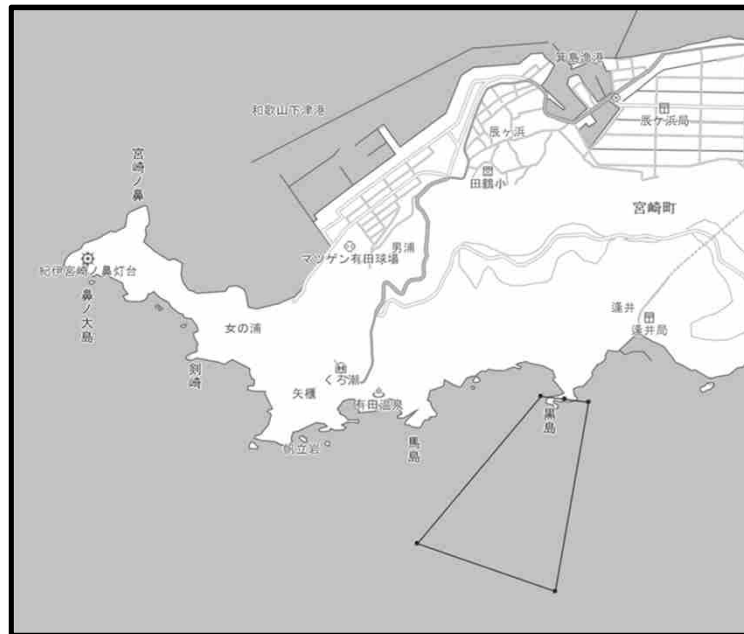
定置漁業権漁場図

漁場の位置 有田市宮崎町、通称逢井地先

漁場の区域 次のア、イ、ウ、エ及びアの各点を順次に結んだ線によって囲まれた区域

基点第97号 有田市宮崎町、通称逢井、黒島の庄衛門に設置した標識

ア	基点第97号から	$96^{\circ} - 29'$	100mの点
イ	基点第97号から	$276^{\circ} - 29'$	100mの点
ウ	イ から	$219^{\circ} - 29'$	800mの点
エ	ア から	$189^{\circ} - 29'$	800mの点



## 和定第3号

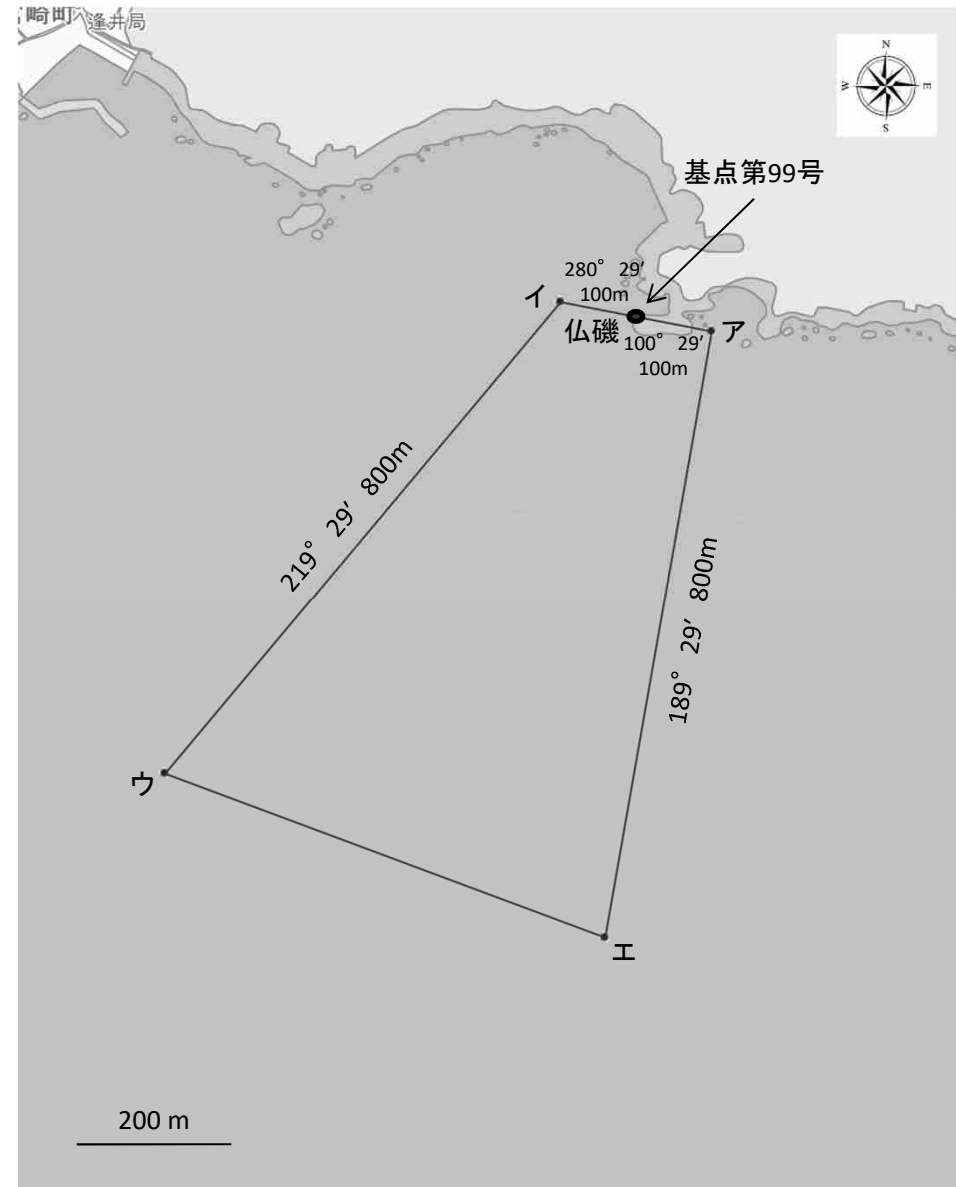
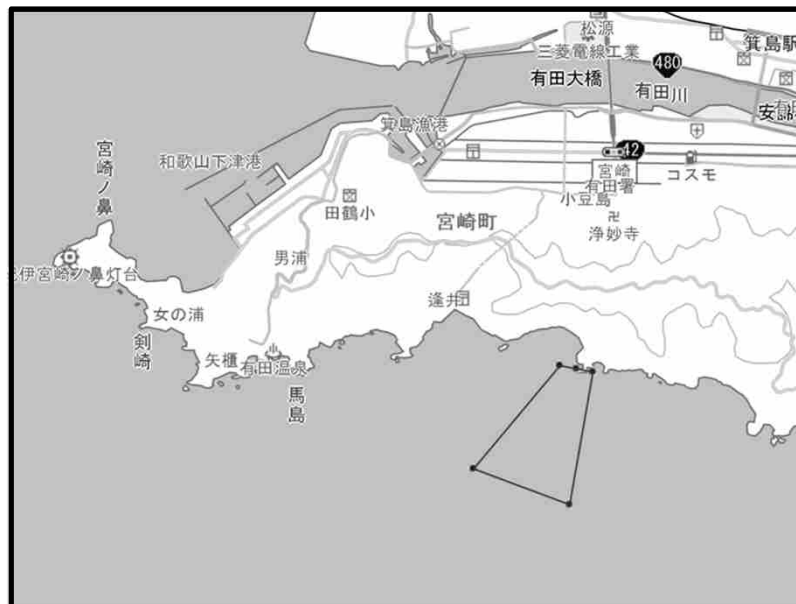
定置漁業権漁場図

漁場の位置 有田市宮崎町、通称逢井地先

漁場の区域 次のア、イ、ウ、エ及びアの各点を順次に結んだ線によって囲まれた区域

基点第99号 有田市宮崎町、通称逢井、仏磯西端に設置した標識

ア	基点第99号から	100° - 29'	100mの点
イ	基点第99号から	280° - 29'	100mの点
ウ	イ から	219° - 29'	800mの点
エ	ア から	189° - 29'	800mの点



和定第4号

定置漁業権漁場図

漁場の位置 有田市千田地先

漁場の区域 次のア、イ、ウ、エ及びアの各点を順次に結んだ線によって囲まれた区域

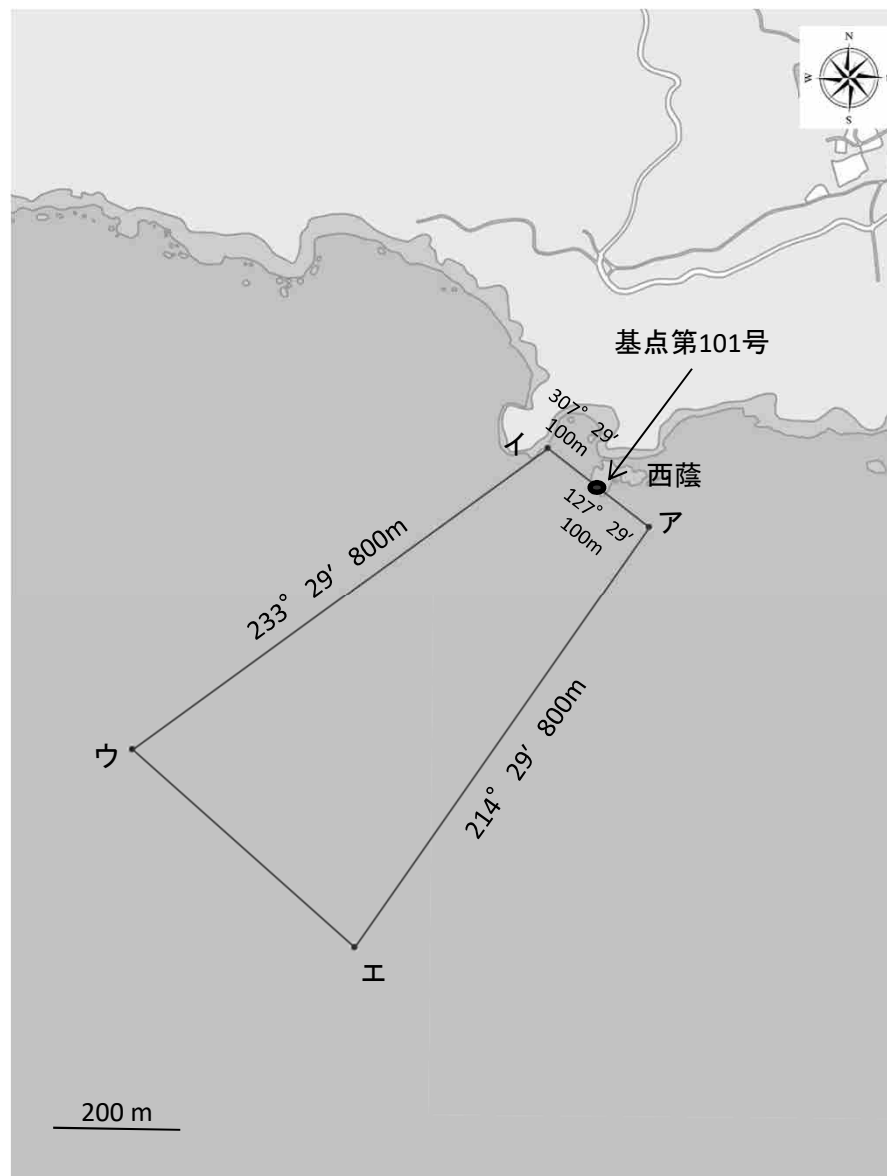
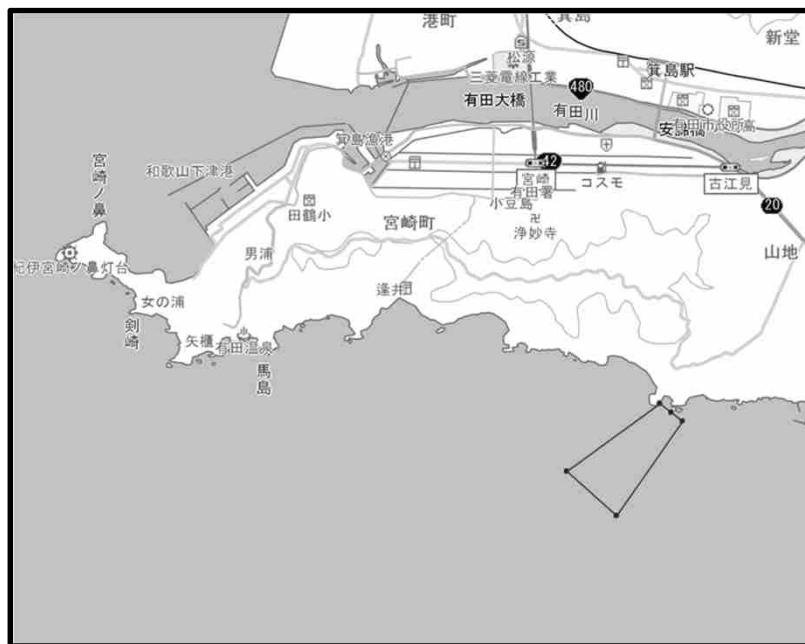
基点第101号 有田市千田地先、西蔭の突端に設置した標識

ア 基点第101号から  $127^{\circ} - 29'$  100mの点

イ 基点第101号から  $307^{\circ} - 29'$  100mの点

ウ イ から  $233^{\circ} - 29'$  800mの点

エ                      ア                      から                       $214^{\circ} - 29'$                       800mの点



## 和定第8号

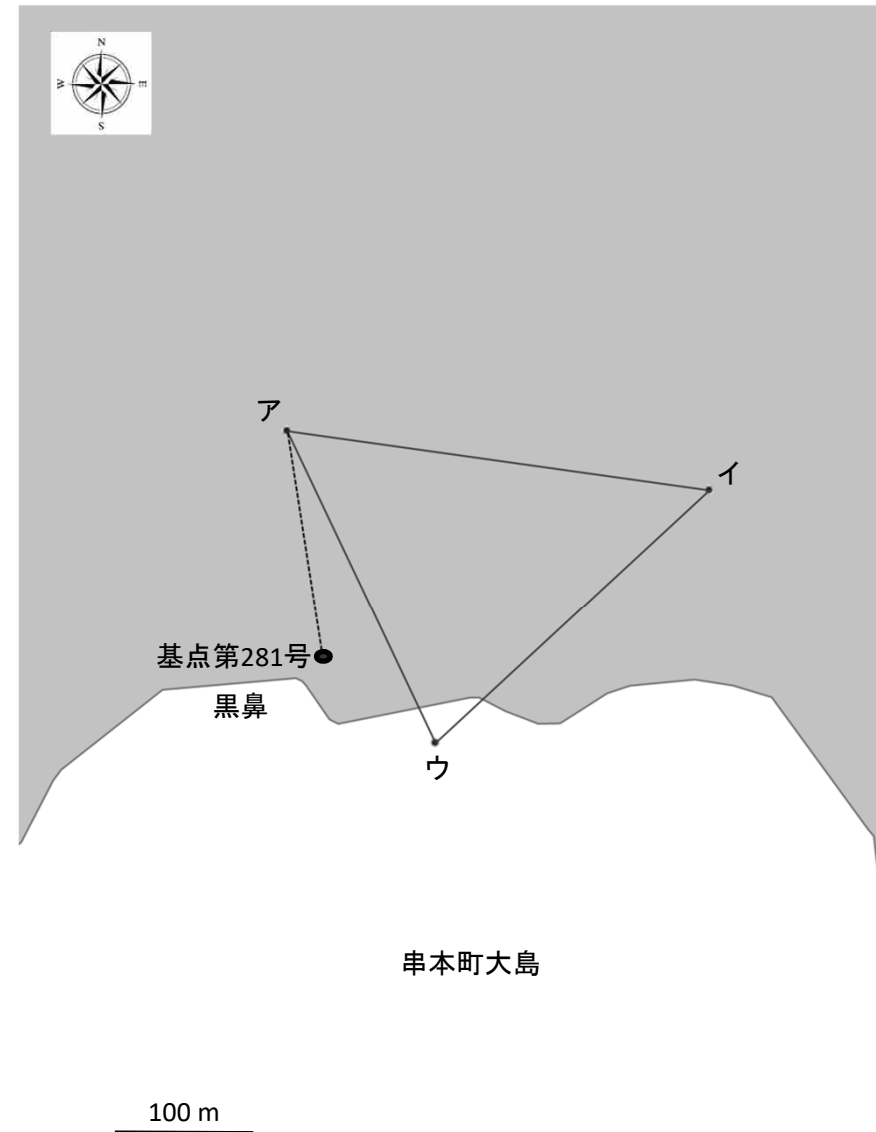
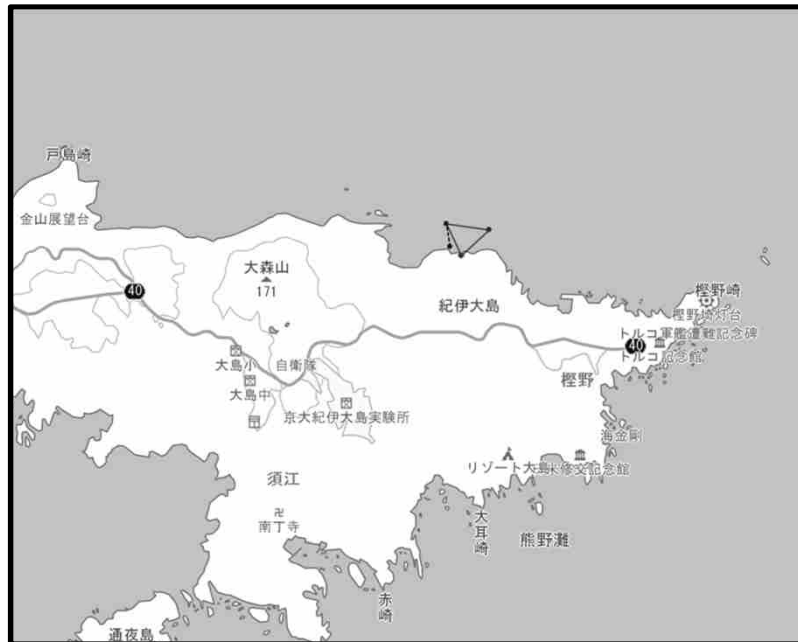
定置漁業権漁場図

漁場の位置 東牟婁郡串本町樫野地先

漁場の区域 次のア、イ、ウ及びアの各点を順次に結んだ線によって囲まれた区域

基点第281号 東牟婁郡串本町樫野、黒鼻、通称オオジマのアラサ魚見台東端に設置した標識

ア	基点第281号から	$351^{\circ} - 07'$	170mの点
イ	基点第281号から	$66^{\circ} - 28'$	312mの点
ウ	基点第281号から	$127^{\circ} - 08'$	105mの点



## 和定第9号

定置漁業権漁場図

漁場の位置 東牟婁郡串本町檜野地先

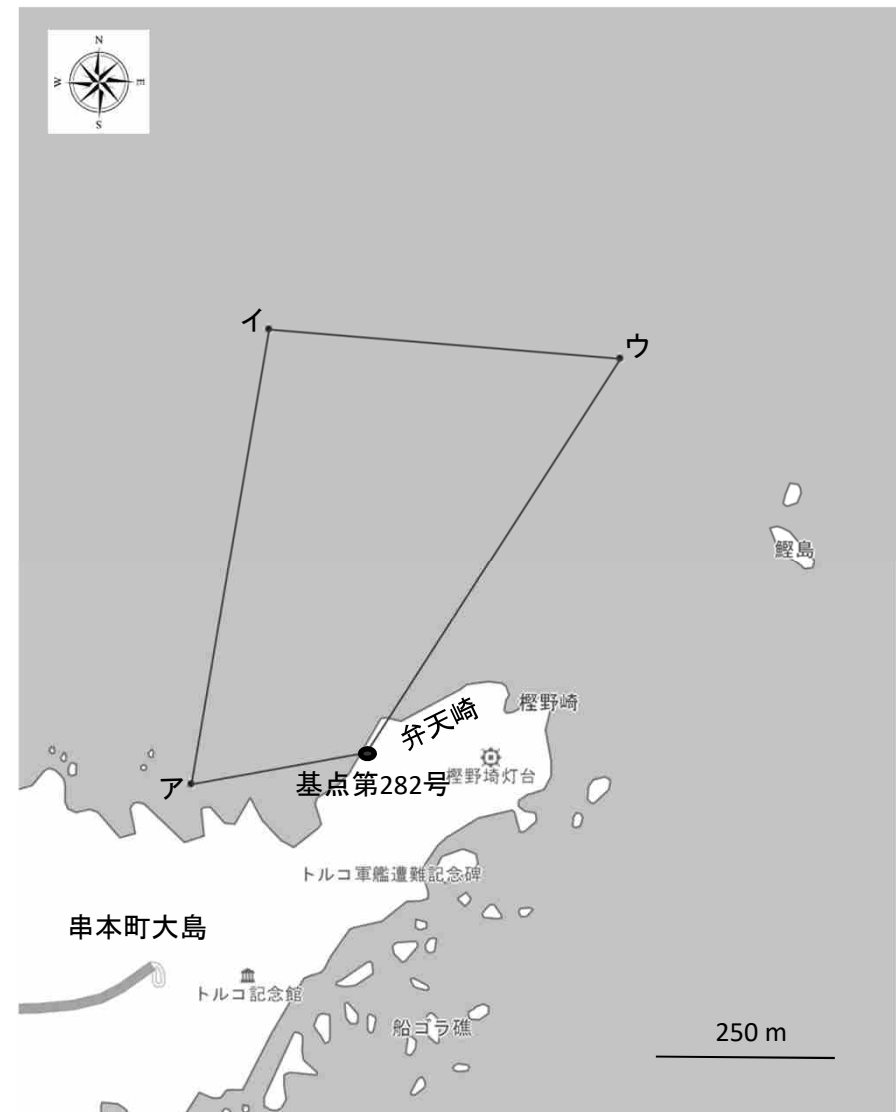
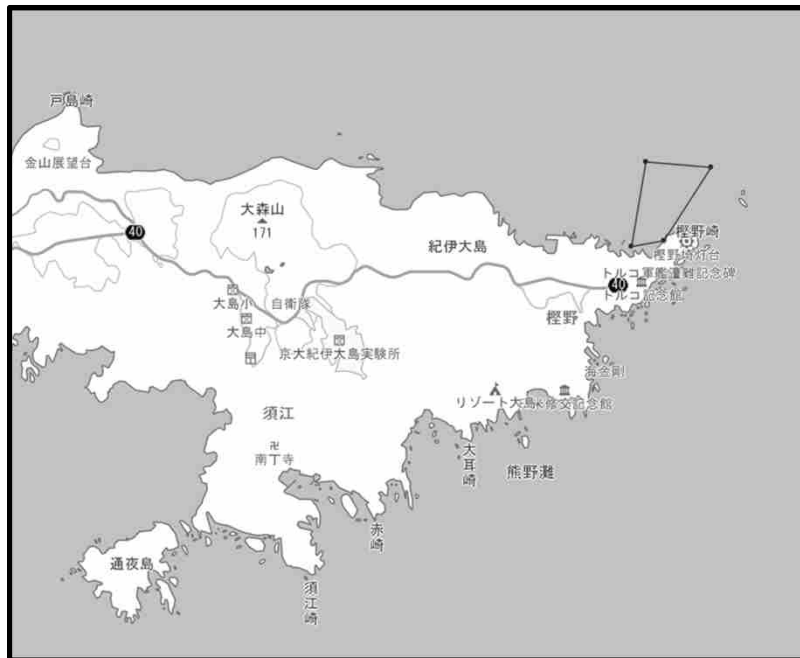
漁場の区域 次の基点第282号、ア、イ、ウ及び基点第282号の各点を順次に結んだ線によって囲まれた区域

基点第282号 東牟婁郡串本町檜野、弁天崎に設置した標識

ア 基点第282号から 259° - 38' 250mの点

イ 基点第282号から 347° - 01' 612mの点

ウ 基点第282号から 32° - 38' 660mの点



## 和定第10号

定置漁業権漁場図

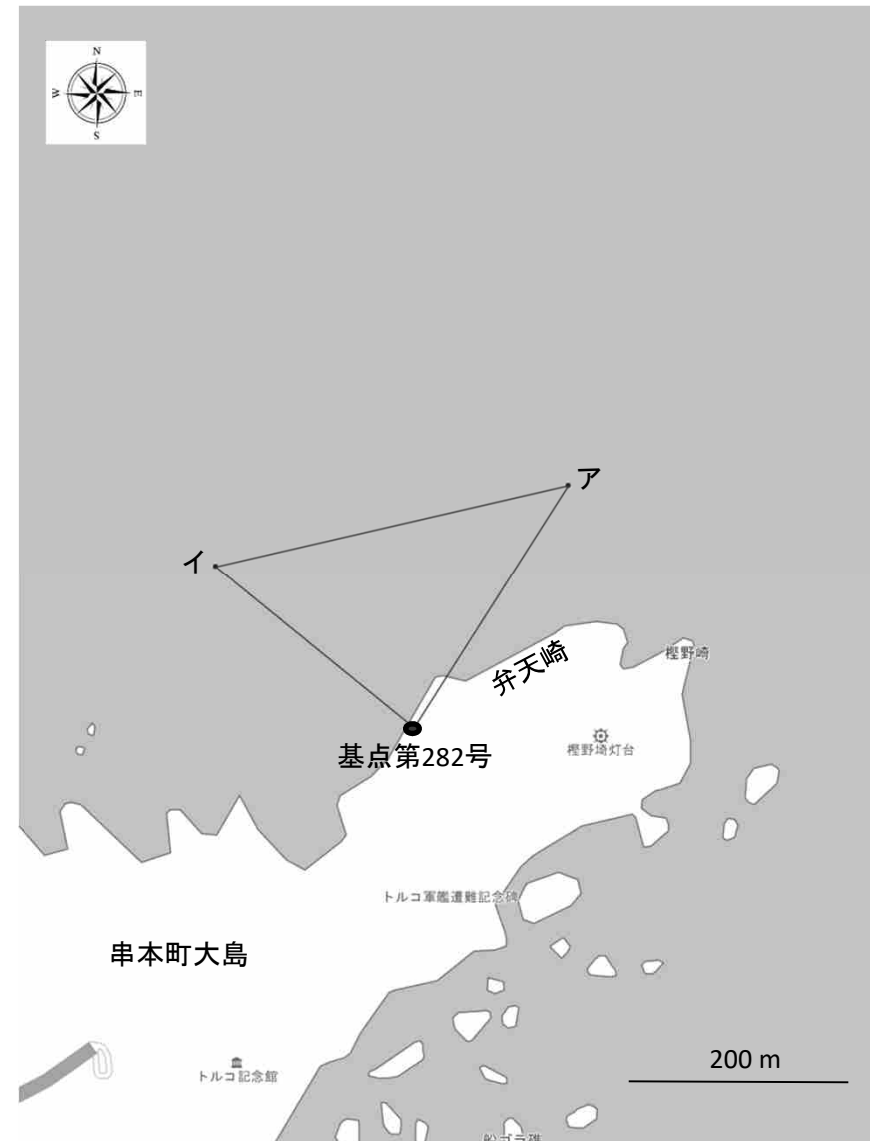
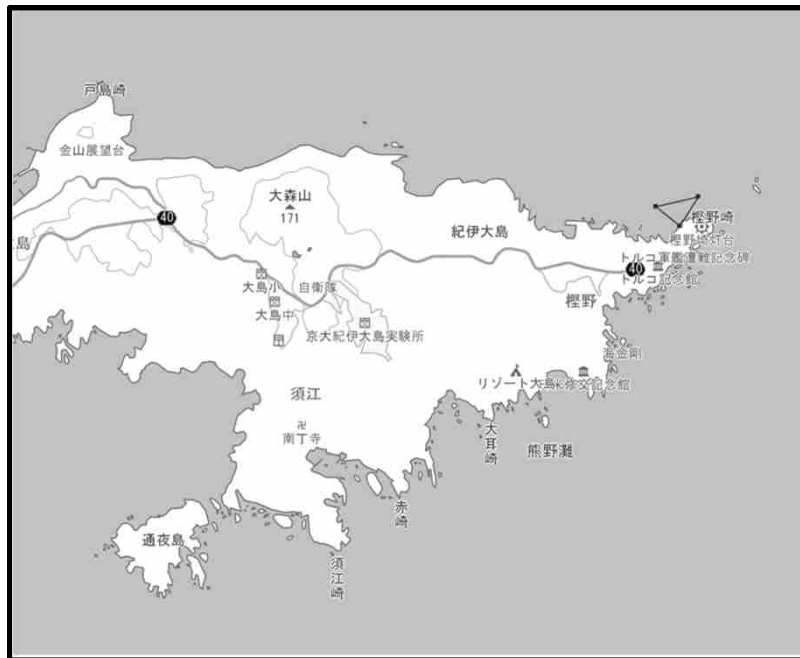
漁場の位置 東牟婁郡串本町檜野地先

漁場の区域 次の基点第282号、ア、イ及び基点第282号の各点を順次に結んだ線によって囲まれた区域

基点第282号 東牟婁郡串本町檜野、弁天崎に設置した標識

ア 基点第282号から  $32^{\circ} - 23'$  270mの点

イ 基点第282号から  $309^{\circ} - 08'$  240mの点



## 和定第11号

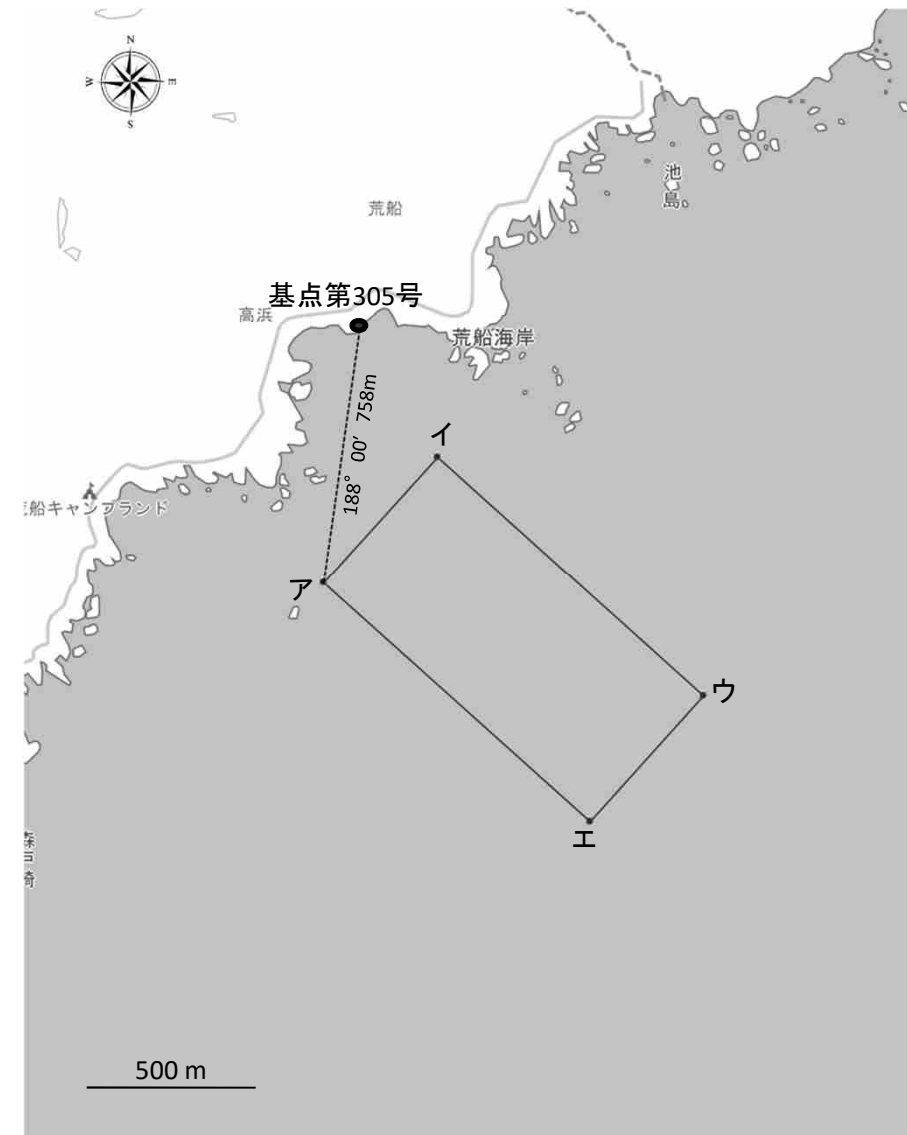
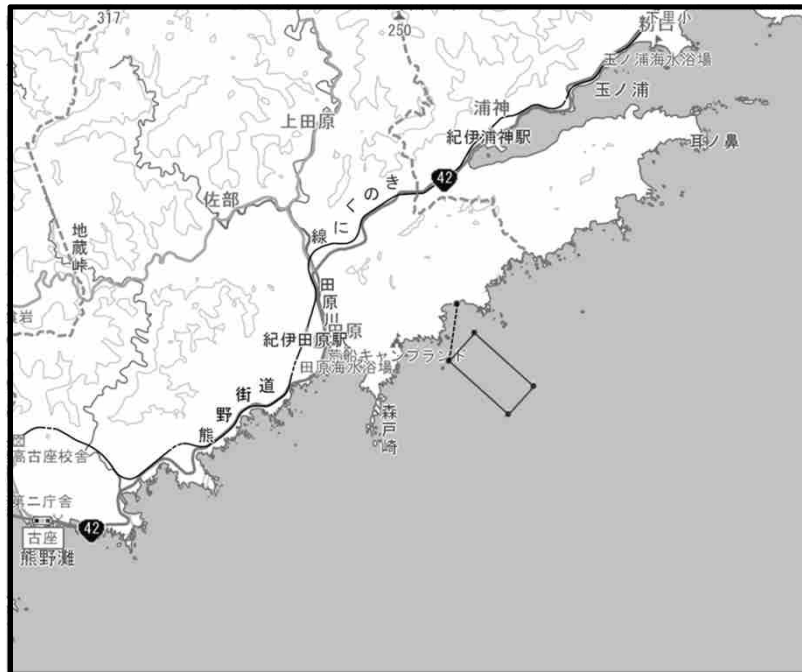
定置漁業権漁場図

漁場の位置 東牟婁郡串本町田原地先

漁場の区域 次のア、イ、ウ、エ及びアの各点を順次に結んだ線によって囲まれた区域

基点第305号 東牟婁郡串本町田原字荒船地先、立石南端畜養池北角に設置した標識

ア	基点第305号から	188° - 00′	758mの点
イ	基点第305号から	149° - 00′	444mの点
ウ	基点第305号から	137° - 00′	1,480mの点
エ	基点第305号から	155° - 00′	1,602mの点



## 和定第12号

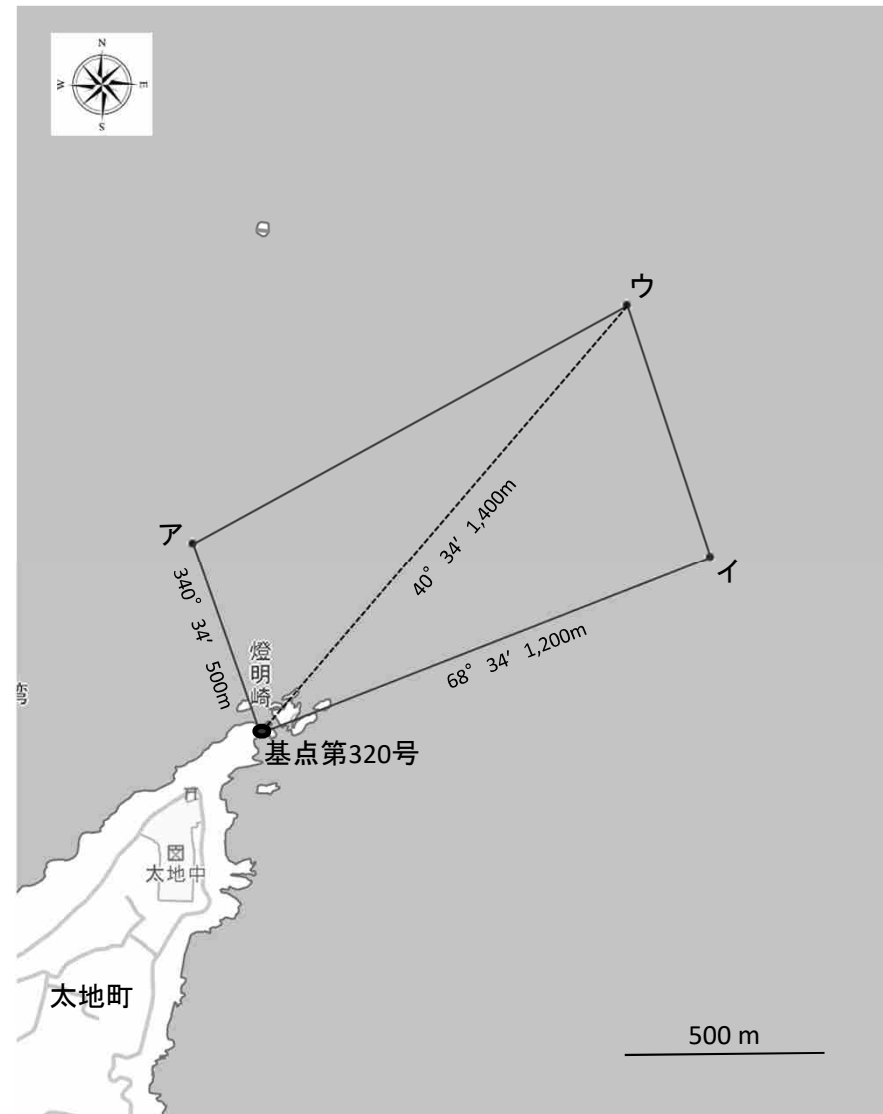
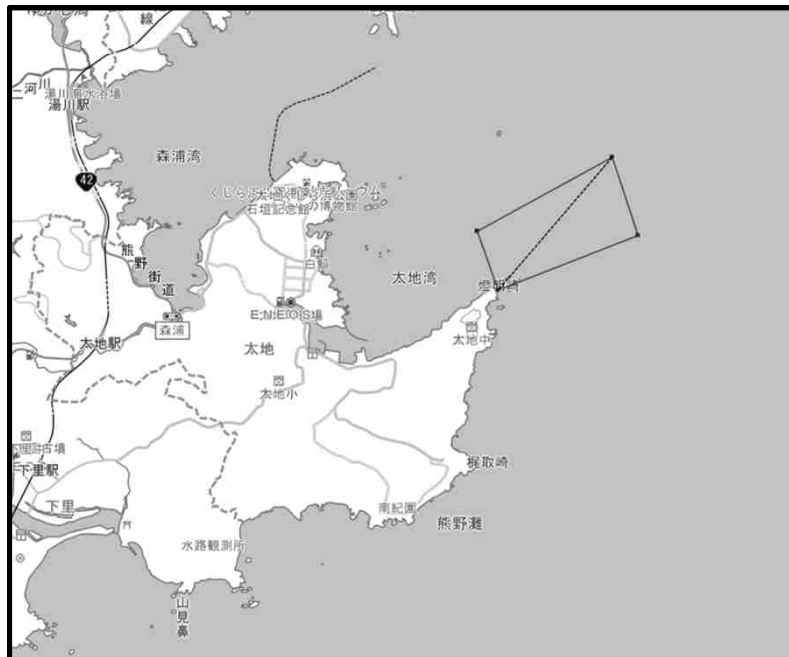
定置漁業権漁場図

漁場の位置 東牟婁郡太地町大字太地地先

漁場の区域 次の基点第320号、イ、ウ、ア及び基点第320号の各点を順次に結んだ線によって囲まれた区域

基点第320号 東牟婁郡太地町大字太地、燈明崎突端、山見跡展望台下に設置した標識

ア 基点第320号から  $340^{\circ} - 34'$  500mの点  
 イ 基点第320号から  $68^{\circ} - 34'$  1,200mの点  
 ウ 基点第320号から  $40^{\circ} - 34'$  1,400mの点





## 和定第13号

定置漁業権漁場図

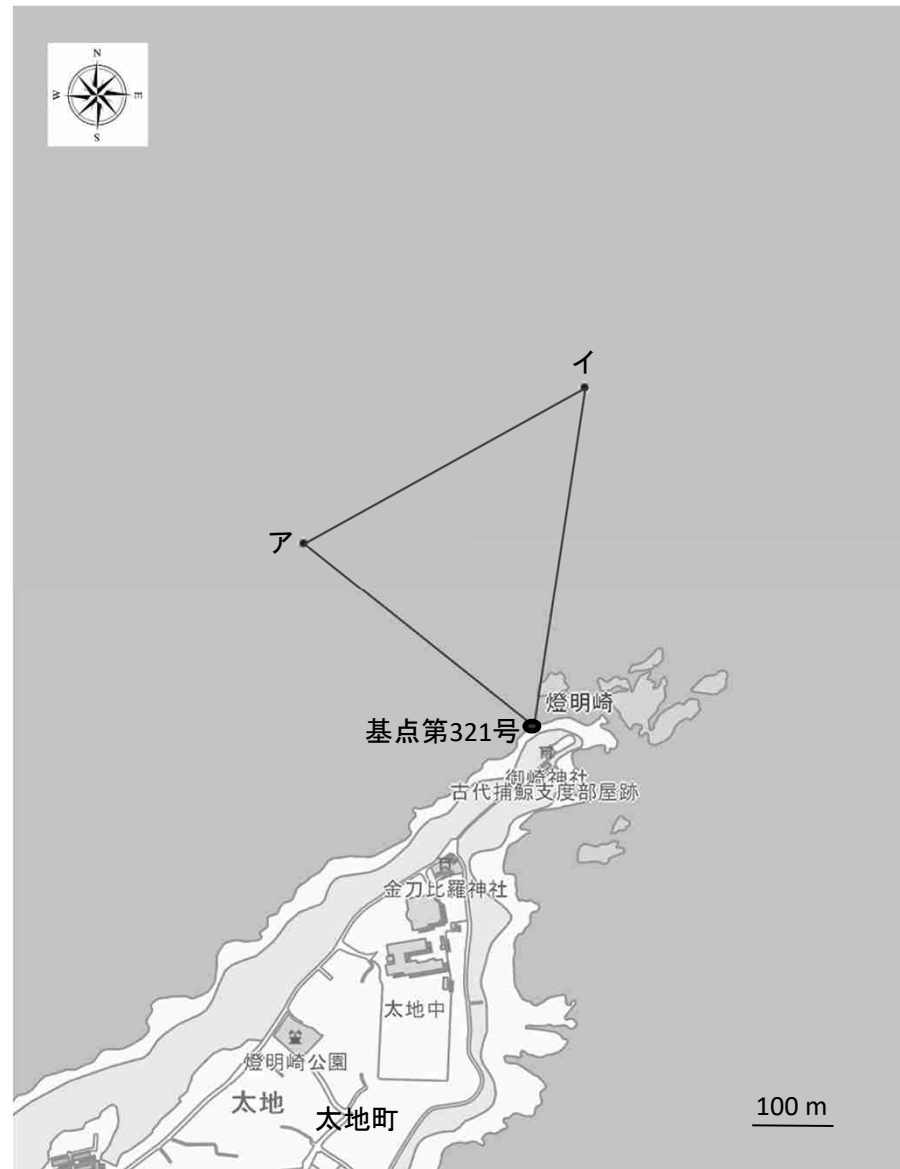
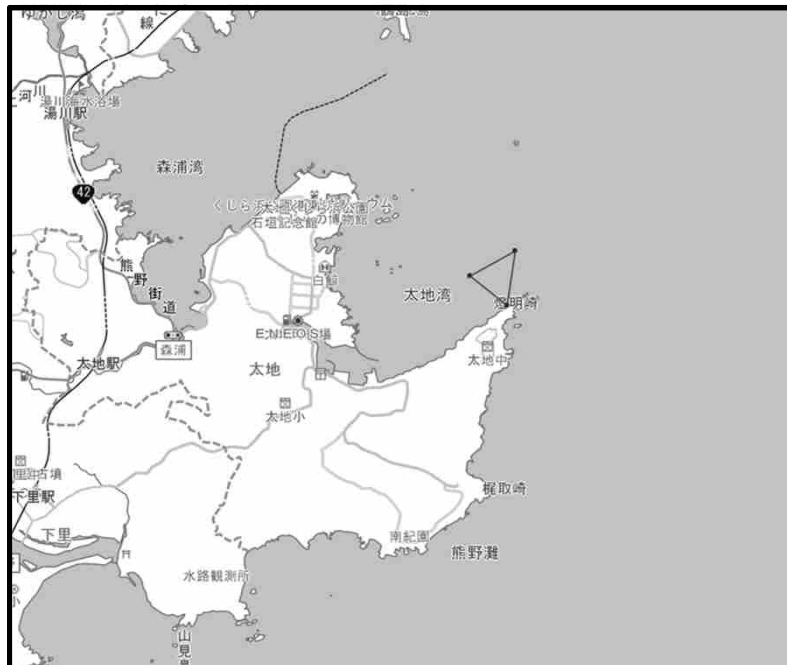
漁場の位置 東牟婁郡太地町大字太地地先

漁場の区域 次の基点第321号、ア、イ及び基点第321号の各点を順次に結んだ線によって囲まれた区域

基点第321号 東牟婁郡太地町大字太地、燈明崎北端岸壁、ムシロ岩頂点に設置した標識

ア 基点第321号から  $308^{\circ} - 34'$  360mの点

イ 基点第321号から  $8^{\circ} - 34'$  420mの点



## 和定第14号

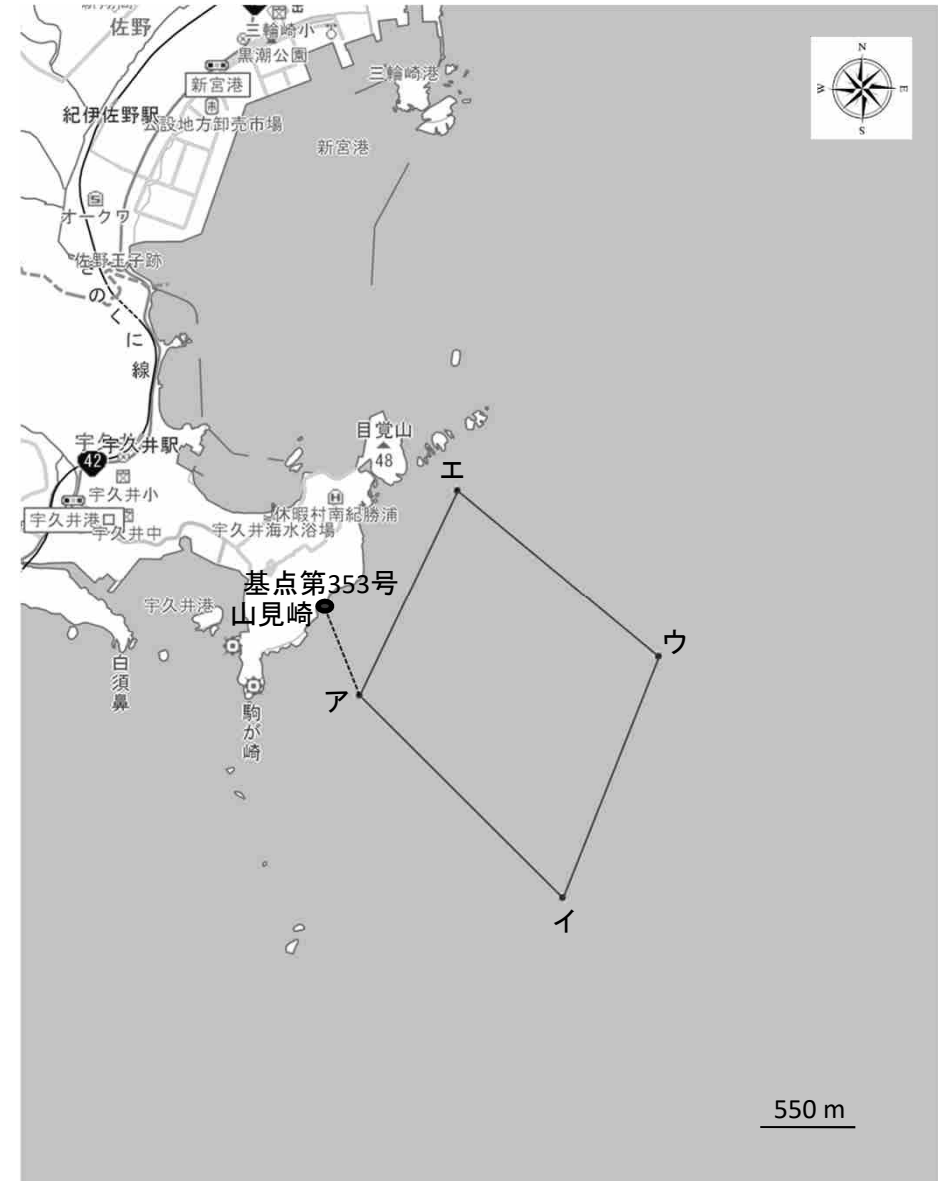
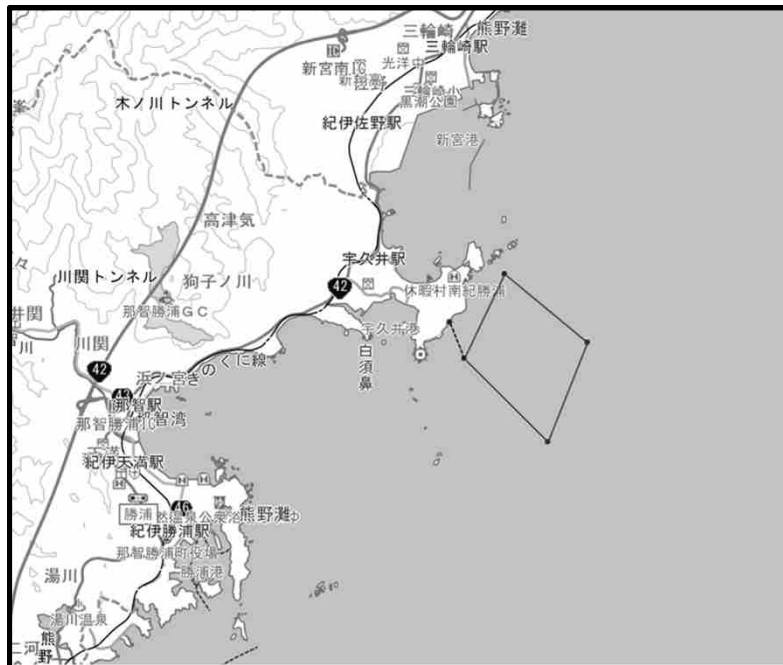
定置漁業権漁場図

漁場の位置 東牟婁郡那智勝浦町大字宇久井地先

漁場の区域 次のア、イ、ウ、エ及びアの各点を順次に結んだ線によって囲まれた区域

基点第353号 東牟婁郡那智勝浦町大字宇久井、上野山見崎に設置した標識

ア	基点第353号から	158° - 11'	550mの点
イ	基点第353号から	140° - 37'	2,180mの点
ウ	基点第353号から	98° - 22'	1,960mの点
エ	基点第353号から	48° - 35'	1,030mの点



## 和区第104号

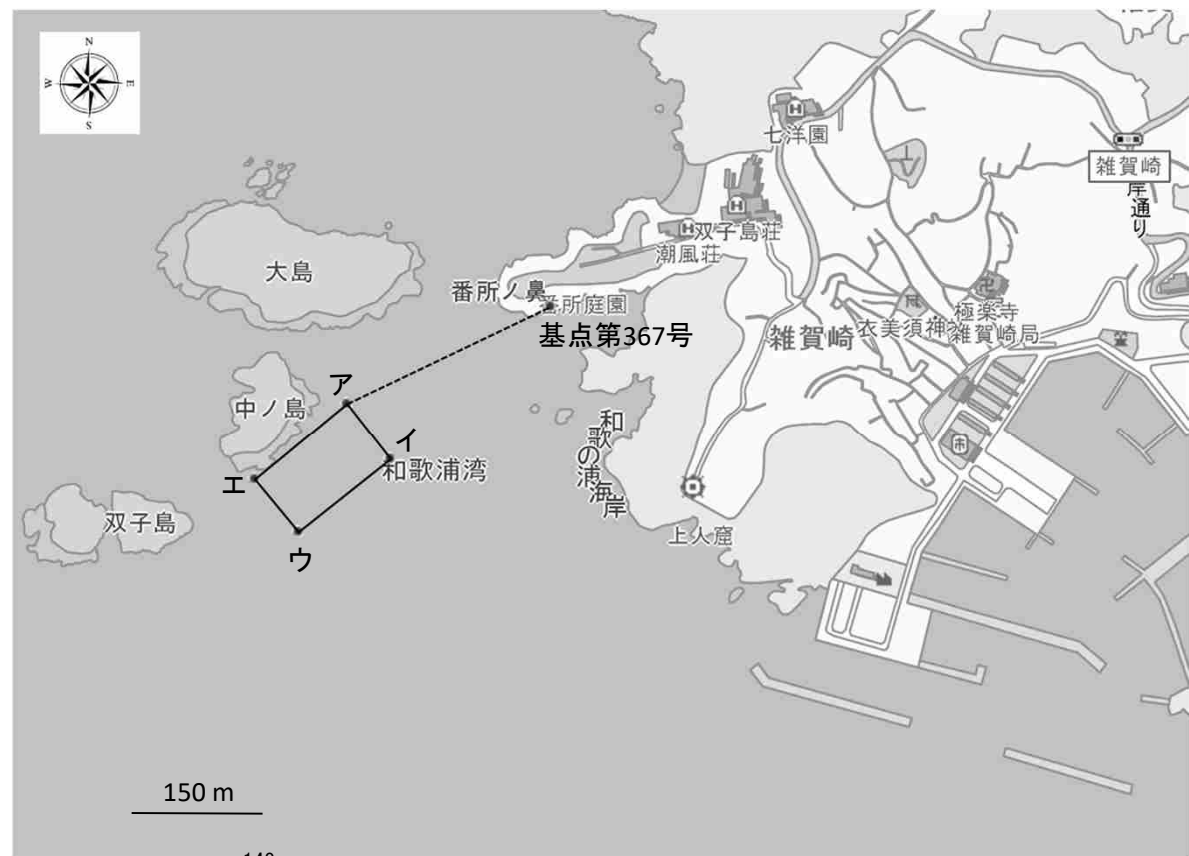
区画漁業権漁場図

漁場の位置 和歌山市雑賀崎地先

漁場の区域 次のア、イ、ウ、エ及びアの各点を順次に結んだ線によって囲まれた区域

基点第367号 和歌山市雑賀崎、番所ノ鼻に設置した標識

ア	基点第367号から	244° - 00′	260mの点
イ	基点第367号から	225° - 50′	255mの点
ウ	基点第367号から	227° - 40′	390mの点
エ	基点第367号から	239° - 10′	395mの点



## 和区第106号

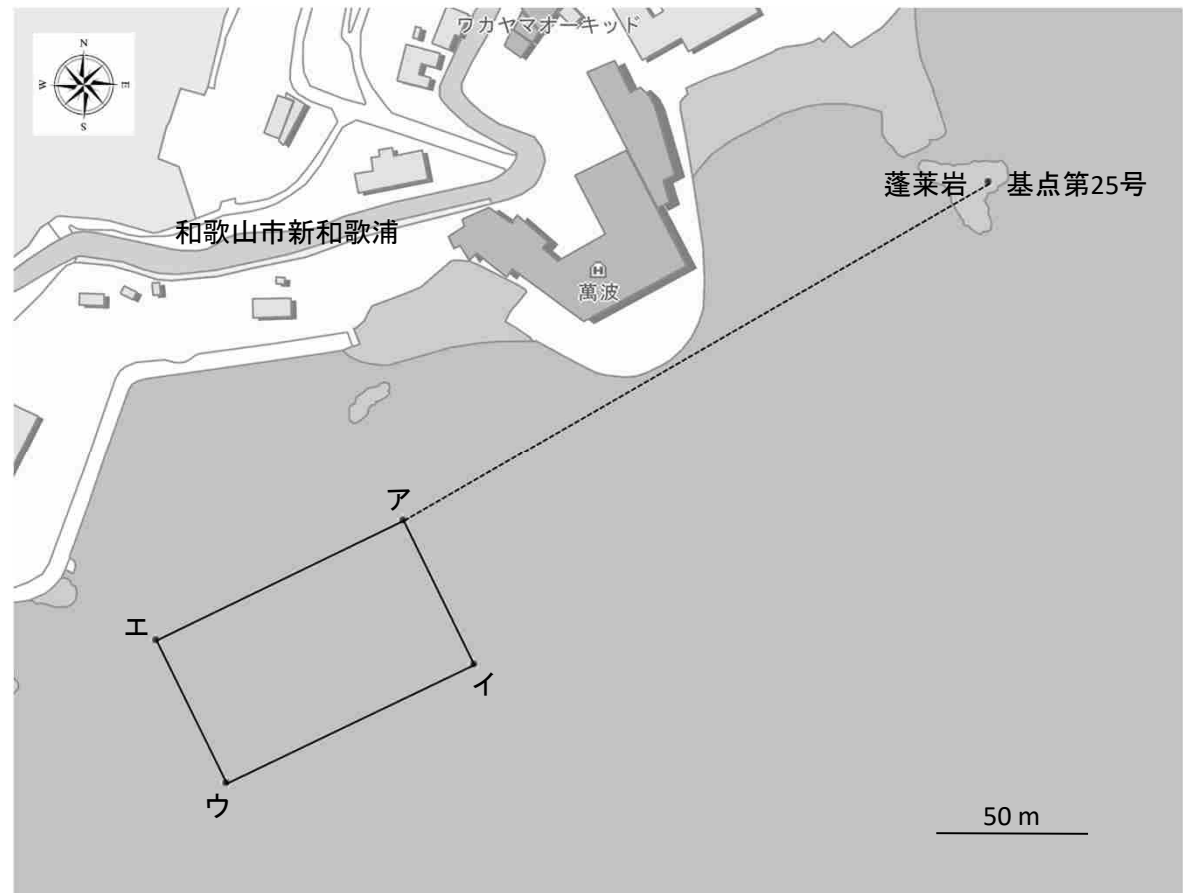
区画漁業権漁場図

漁場の位置 和歌山市新和歌浦地先

漁場の区域 次のア、イ、ウ、エ及びアの各点を順次に結んだ線によって囲まれた区域

基点第25号 和歌山市新和歌浦、沖の蓬莱岩中央部に設置した標識

ア	基点第25号から	239° - 25'	232mの点
イ	基点第25号から	226° - 20'	242mの点
ウ	基点第25号から	231° - 15'	333mの点
エ	基点第25号から	240° - 40'	326mの点



# 和区第107号

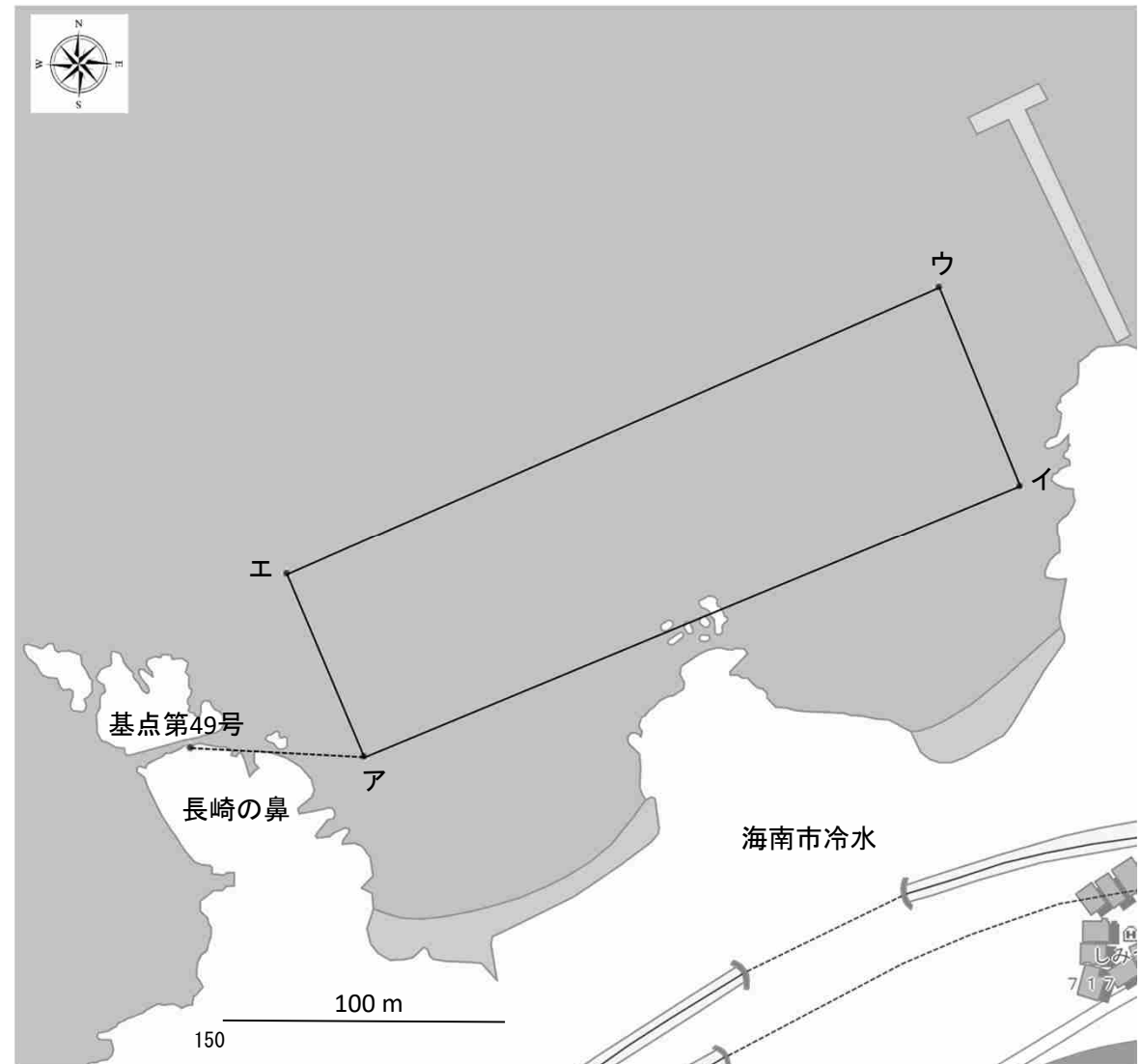
区画漁業権漁場図

漁場の位置 海南市冷水地先

漁場の区域 次のア、イ、ウ、エ及びアの各点を順次に結んだ線によって囲まれた区域

基点第49号 海南市冷水、長崎の鼻に設置した標識

ア	基点第49号から	92° - 30'	62mの点
イ	基点第49号から	71° - 15'	312mの点
ウ	基点第49号から	57° - 55'	314mの点
エ	基点第49号から	28° - 30'	71mの点



## 和区第108号

区画漁業権漁場図

漁場の位置 海南市冷水地先

漁場の区域 次のア、イ、ウ、エ及びアの各点を順次に結んだ線によって囲まれた区域

基点第49号 海南市冷水、長崎の鼻に設置した標識

ア	基点第49号から	198° - 40'	74mの点
イ	基点第49号から	293° - 30'	120mの点
ウ	基点第49号から	254° - 10'	280mの点
エ	基点第49号から	224° - 25'	262mの点



# 和区第109号

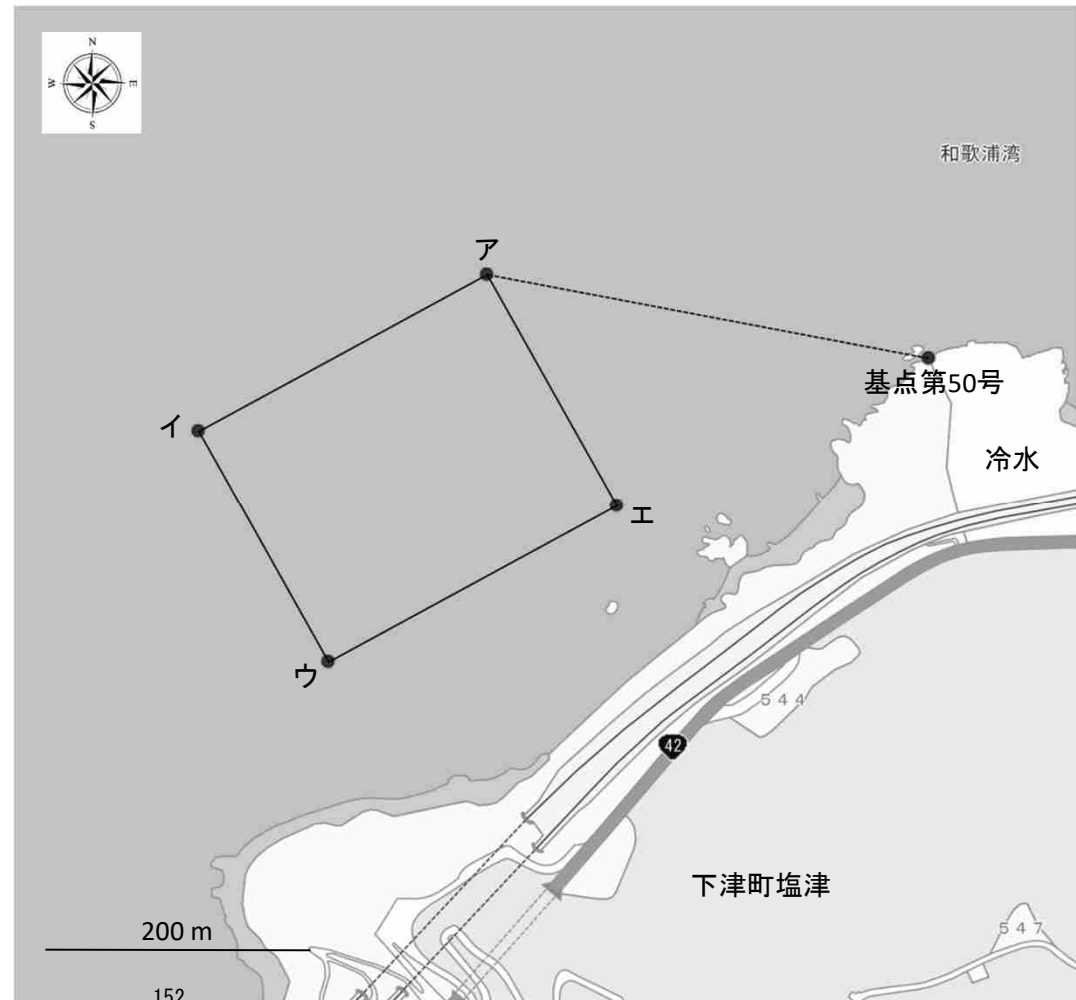
区画漁業権漁場図

漁場の位置 海南市下津町塩津地先

漁場の区域 次のア、イ、ウ、エ及びアの各点を順次に結んだ線によって囲まれた区域

基点第50号 海南市冷水と海南市下津町の境界に設置した標識

ア	基点第50号から	280° - 32'	340mの点
イ	基点第50号から	263° - 44'	549mの点
ウ	基点第50号から	242° - 23'	512mの点
エ	基点第50号から	243° - 36'	259mの点



# 和区第116号

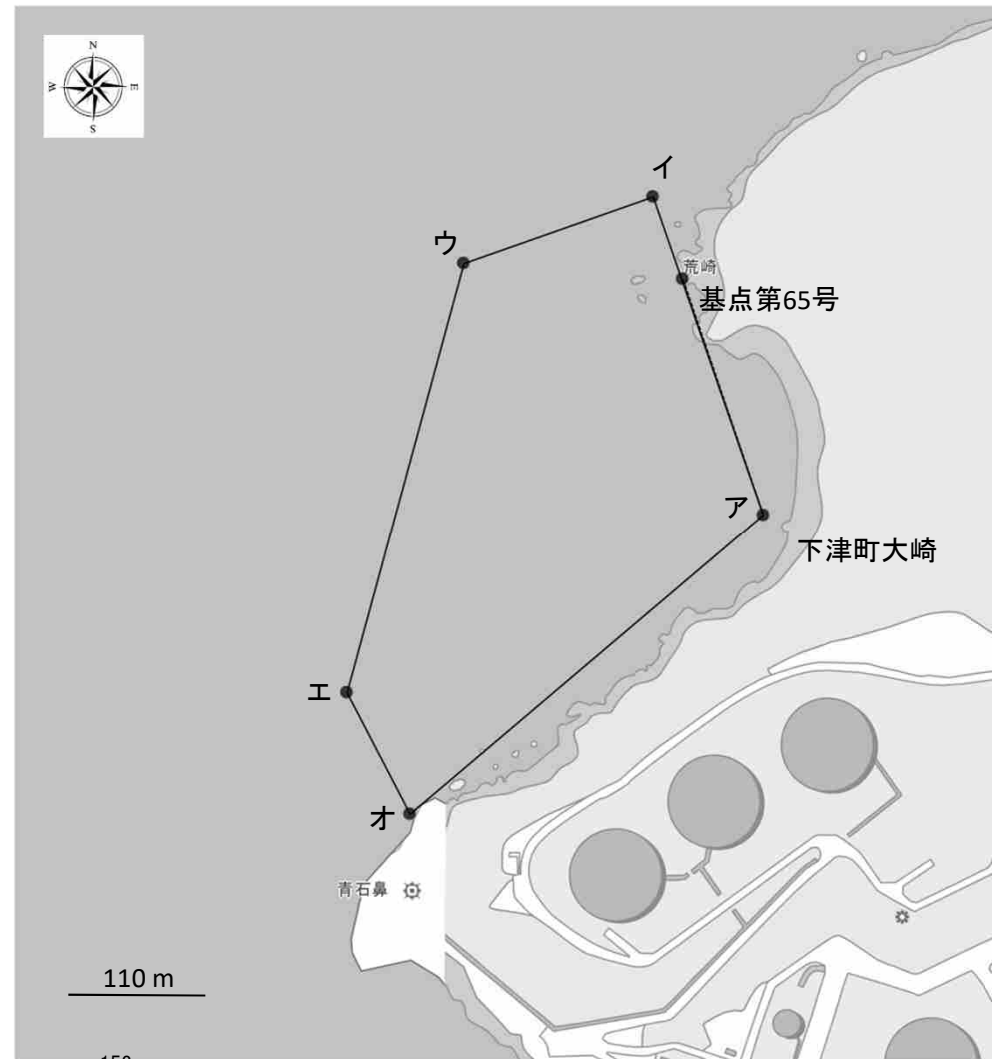
区画漁業権漁場図

漁場の位置 海南市下津町大崎地先

漁場の区域 次のア、イ、ウ、エ、オ及びアの各点を順次に結んだ線によって囲まれた区域

基点第65号 海南市下津町大崎、荒崎先端に設置した標識

ア	基点第65号から	161° - 00'	207mの点
イ	基点第65号から	340° - 36'	75mの点
ウ	基点第65号から	274° - 45'	182mの点
エ	基点第65号から	218° - 52'	436mの点
オ	基点第65号から	206° - 26'	491mの点





## 和区第118号

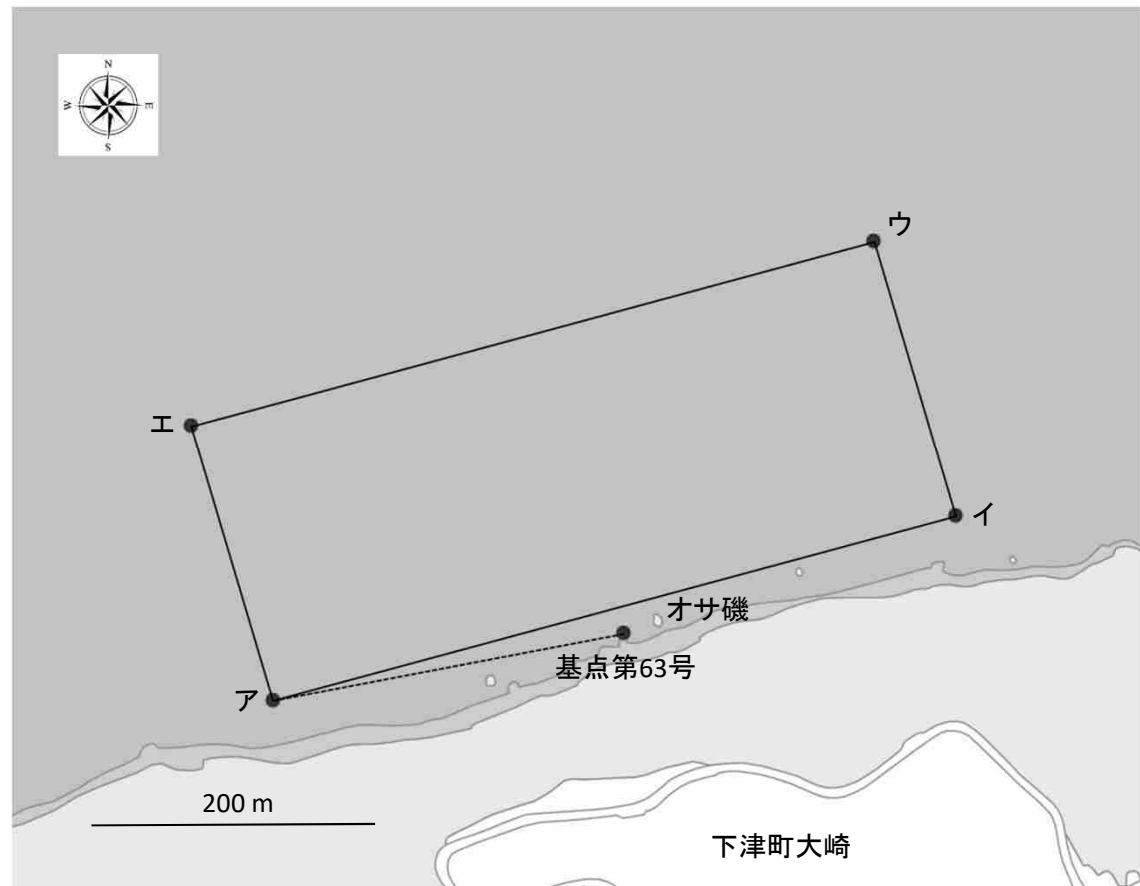
区画漁業権漁場図

漁場の位置 海南市下津町大崎地先

漁場の区域 次のア、イ、ウ、エ及びアの各点を順次に結んだ線によって囲まれた区域

基点第63号 海南市下津町大崎、通常オサ磯に設置した標識

ア	基点第63号から	257° - 55'	252mの点
イ	基点第63号から	70° - 59'	247mの点
ウ	基点第63号から	32° - 27'	332mの点
エ	基点第63号から	295° - 19'	344mの点



和区第125号

## 区画漁業権漁場図

漁場の位置 有田市港町地先

漁場の区域 次のア、イ、ウ、エ及びアの各点を順次に結んだ線によって囲まれた区域

基点第83号 有田市港町埋立地防波堤南西上端角から北東側防波堤  
上端線上600mの地点に設置した標識

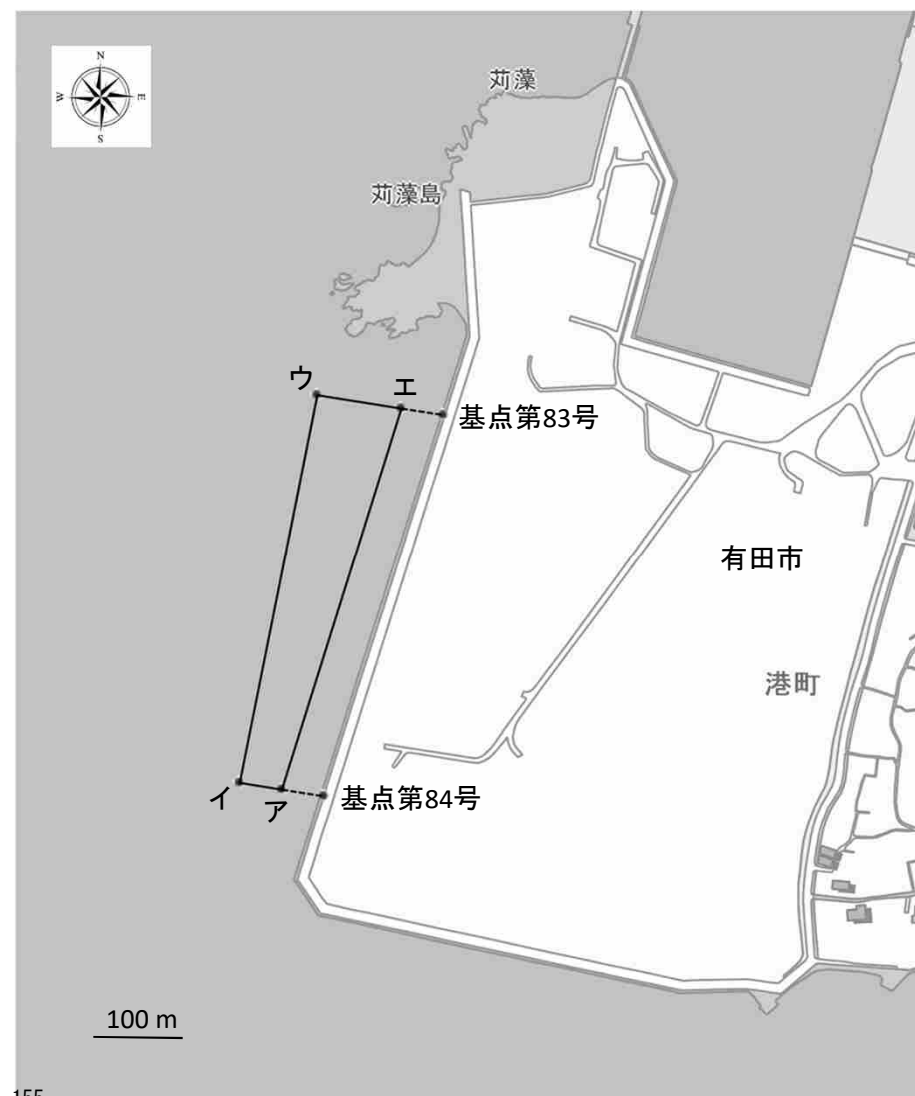
基点第84号 有田市港町埋立地防波堤南西上端角から北東側防波堤  
上端線上100mの地点に設置した標識

ア 基点第84号から  $278^{\circ} - 30'$  50mの点

イ 基点第84号から  $278^{\circ} - 30'$  100mの点

ウ 基点第83号から  $278^{\circ} - 30'$  150mの点

エ 基点第83号から  $278^{\circ} - 30'$  50mの点



## 和区第127号

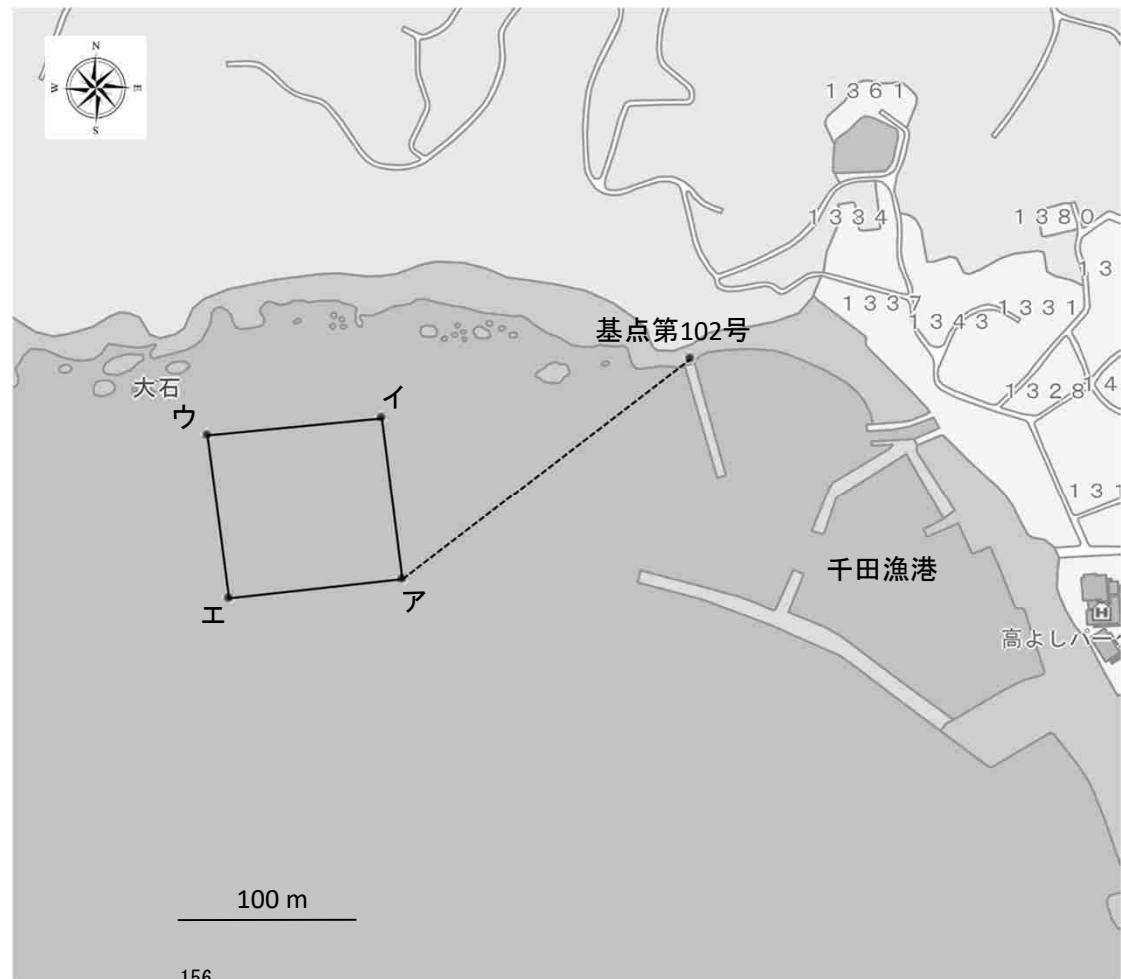
区画漁業権漁場図

漁場の位置 有田市千田地先

漁場の区域 次のア、イ、ウ、エ及びアの各点を順次に結んだ線によって囲まれた区域

基点第102号 有田市千田、千田漁港北防波堤基部中央部に設置した標識

ア	基点第102号から	232° - 00′	208mの点
イ	基点第102号から	258° - 40′	180mの点
ウ	基点第102号から	260° - 30′	280mの点
エ	基点第102号から	242° - 00′	298mの点



## 和区第128号

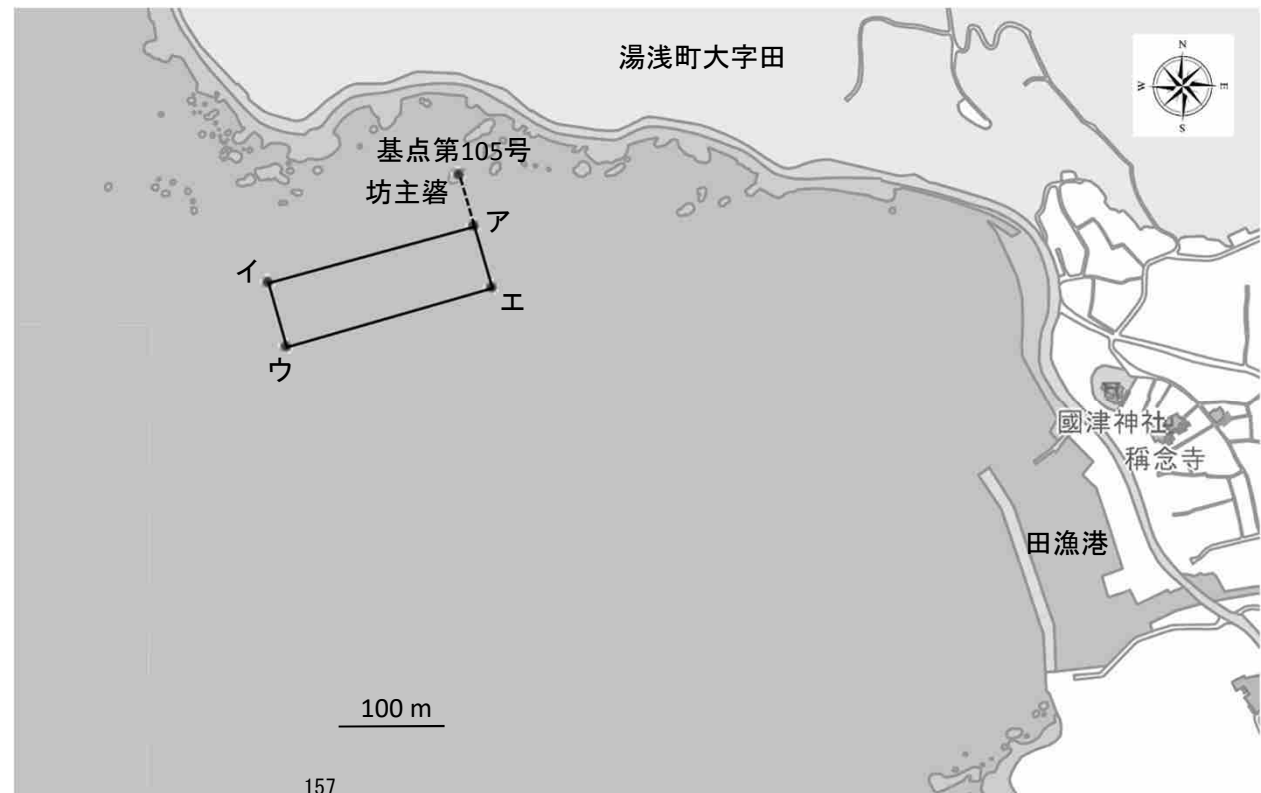
区画漁業権漁場図

漁場の位置 有田郡湯浅町大字田地先

漁場の区域 次のア、イ、ウ、エ及びアの各点を順次に結んだ線によって囲まれた区域

基点第105号 有田郡湯浅町大字田、通称坊主簀突端に設置した標識

ア	基点第105号から	163° - 18′	50mの点
イ	基点第105号から	240° - 03′	205mの点
ウ	基点第105号から	224° - 38′	228mの点
エ	基点第105号から	163° - 18′	110mの点



## 和区第129号

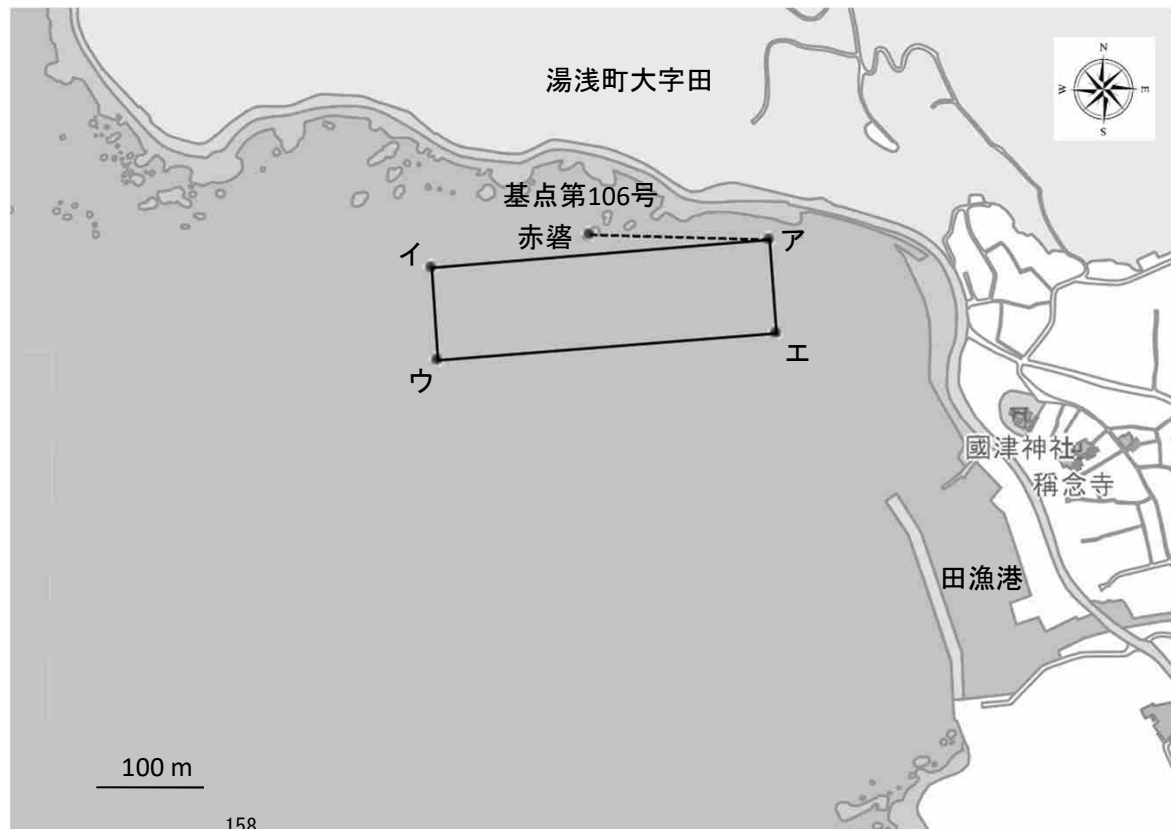
区画漁業権漁場図

漁場の位置 有田郡湯浅町大字田地先

漁場の区域 次のア、イ、ウ、エ及びアの各点を順次に結んだ線によって囲まれた区域

基点第106号 有田郡湯浅町大字田、通称赤碁に設置した標識

ア	基点第106号から	91° - 10′	167mの点
イ	基点第106号から	257° - 40′	150mの点
ウ	基点第106号から	230° - 02′	183mの点
エ	基点第106号から	117° - 20′	196mの点



## 和区第130号

区画漁業権漁場図

漁場の位置 有田郡湯浅町大字田地先

漁場の区域 次のア、イ、ウ、エ、オ、カ及びアの各点を順次に結んだ線によって囲まれた区域

基点第108号 有田郡湯浅町大字田、通称赤石中央部に設置した標識

ア	基点第108号から	335° - 30′	367mの点
イ	基点第108号から	335° - 30′	276mの点
ウ	基点第108号から	2° - 10′	218mの点
エ	基点第108号から	5° - 07′	281mの点
オ	基点第108号から	346° - 00′	320mの点
カ	基点第108号から	344° - 30′	372mの点



## 和区第131号

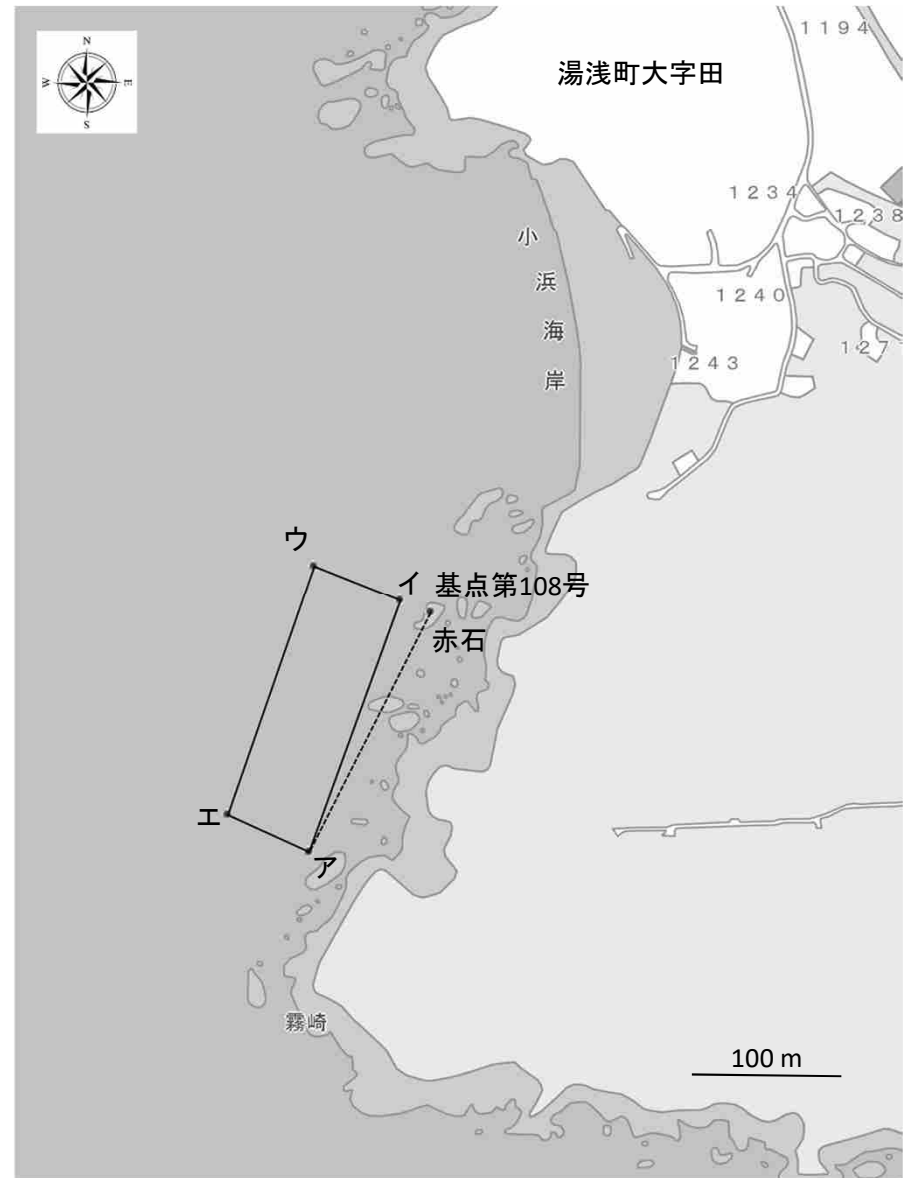
### 区画漁業権漁場図

漁場の位置 有田郡湯浅町大字田地先

漁場の区域 次のア、イ、ウ、エ及びアの各点を順次に結んだ線によって囲まれた区域

基点第108号 有田郡湯浅町大字田、通称赤石中央部に設置した標識

ア	基点第108号から	206° - 25′	180mの点
イ	基点第108号から	291° - 10′	22mの点
ウ	基点第108号から	291° - 10′	84mの点
エ	基点第108号から	224° - 35′	192mの点



## 和区第132号

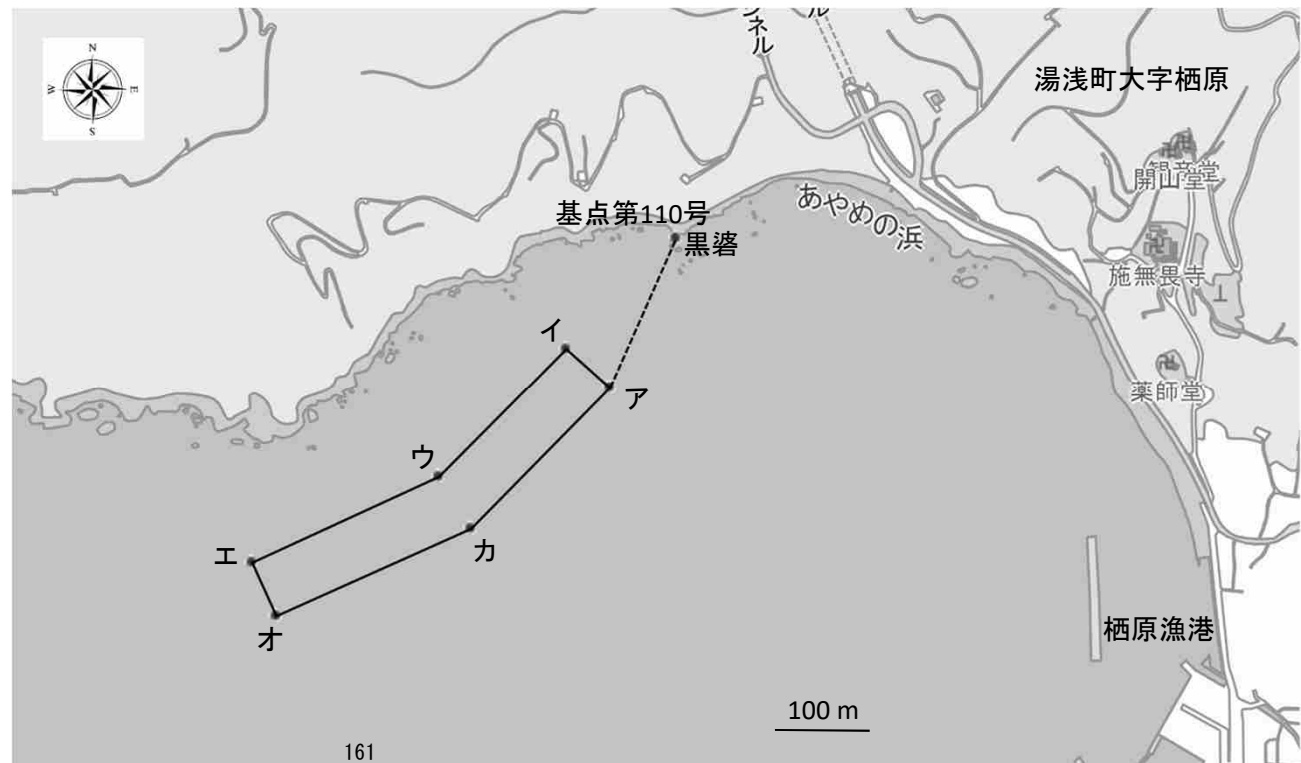
区画漁業権漁場図

漁場の位置 有田郡湯浅町大字栖原地先

漁場の区域 次のア、イ、ウ、エ、オ、カ及びアの各点を順次に結んだ線によって囲まれた区域

基点第110号 有田郡湯浅町大字栖原、通称黒簀に設置した標識

ア	基点第110号から	203° - 23′	170mの点
イ	基点第110号から	224° - 18′	162mの点
ウ	基点第110号から	224° - 18′	350mの点
エ	基点第110号から	232° - 03′	555mの点
オ	基点第110号から	226° - 06′	572mの点
カ	基点第110号から	214° - 43′	370mの点





## 和区第133号

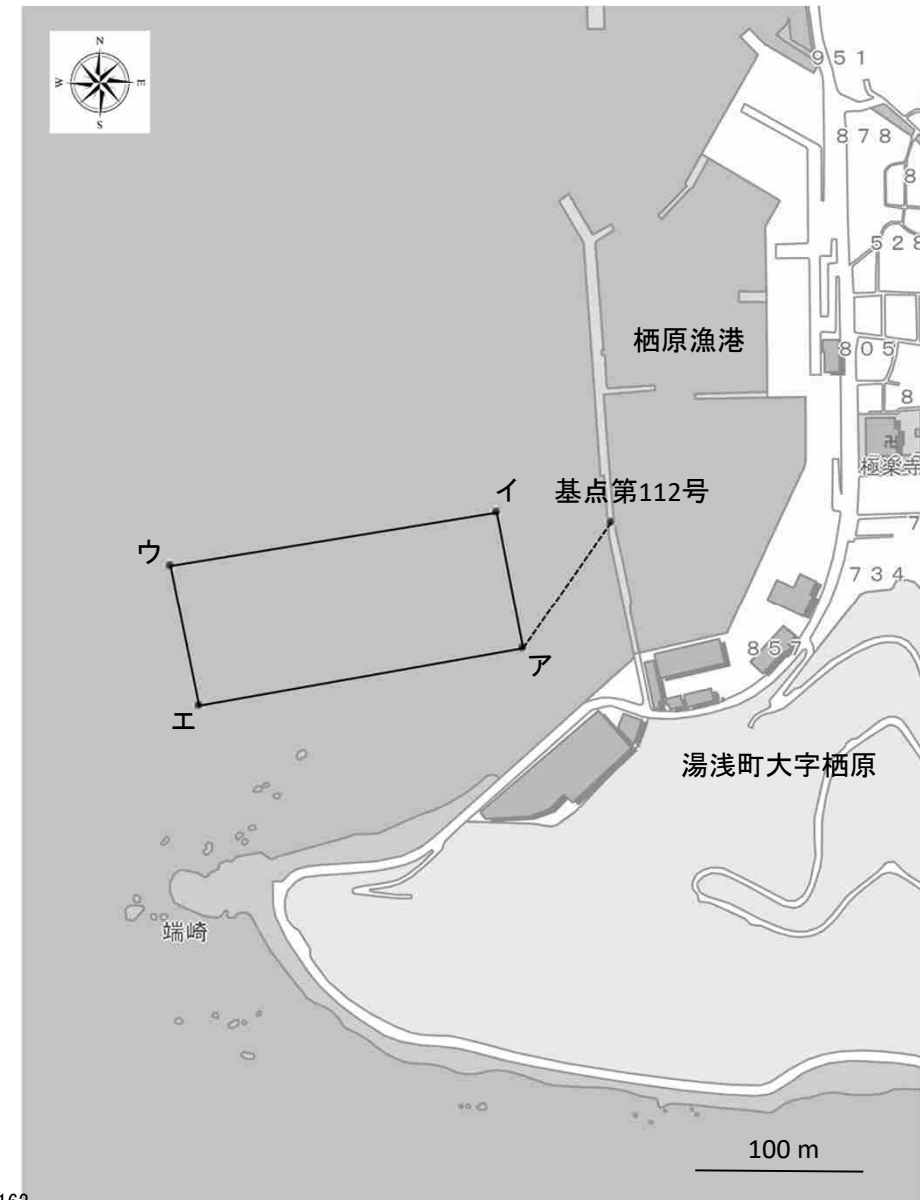
### 区画漁業権漁場図

漁場の位置 有田郡湯浅町大字栖原地先

漁場の区域 次のア、イ、ウ、エ及びアの各点を順次に結んだ線によって囲まれた区域

基点第112号 有田郡湯浅町大字栖原、防波堤中央部に設置した標識

ア	基点第112号から	214° - 27′	94mの点
イ	基点第112号から	274° - 33′	70mの点
ウ	基点第112号から	263° - 53′	270mの点
エ	基点第112号から	245° - 28′	275mの点



## 和区第134号

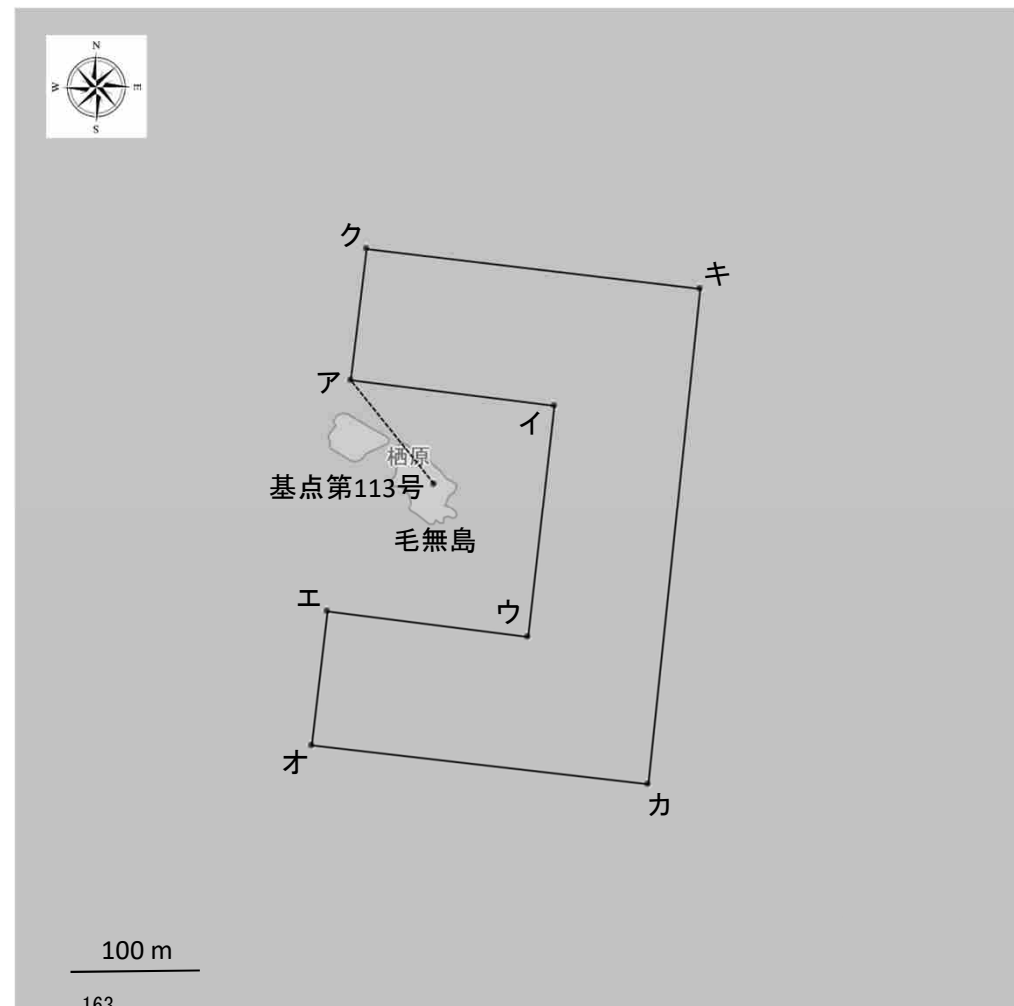
区画漁業権漁場図

漁場の位置 有田郡湯浅町毛無島地先

漁場の区域 次のア、イ、ウ、エ、オ、カ、キ、ク及びアの各点を順次に結んだ線によって囲まれた区域

基点第113号 有田郡湯浅町、毛無島に設置した標識

ア	基点第113号から	320° - 53′	100mの点
イ	基点第113号から	56° - 28′	108mの点
ウ	基点第113号から	148° - 03′	135mの点
エ	基点第113号から	219° - 23′	125mの点
オ	基点第113号から	204° - 33′	217mの点
カ	基点第113号から	144° - 03′	277mの点
キ	基点第113号から	53° - 13′	248mの点
ク	基点第113号から	343° - 33′	184mの点



## 和区第135号

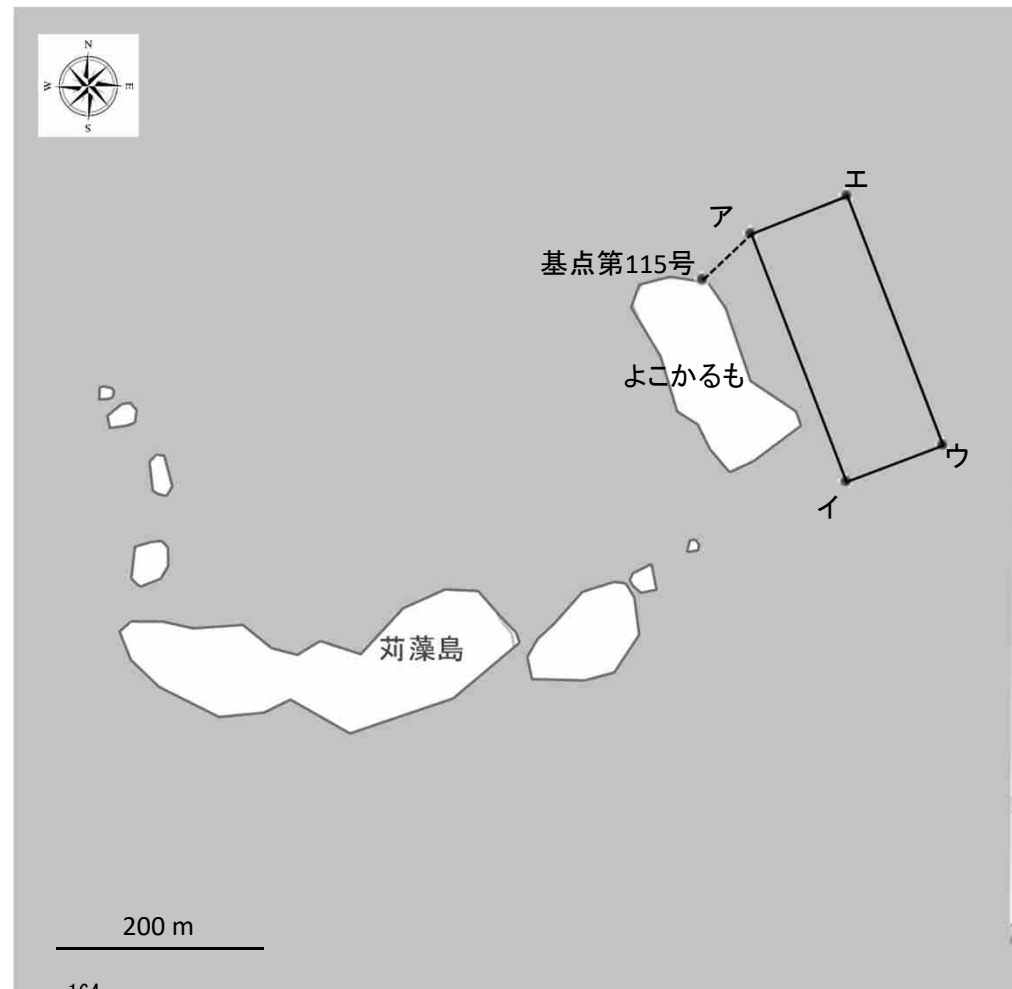
区画漁業権漁場図

漁場の位置 有田郡湯浅町荇藻島地先

漁場の区域 次のア、イ、ウ、エ及びアの各点を順次に結んだ線によって囲まれた区域

基点第115号 有田郡湯浅町、荇藻島、通称よこかるも北東端に設置した標識

ア	基点第115号から	46° - 03′	65mの点
イ	基点第115号から	144° - 03′	242mの点
ウ	基点第115号から	124° - 03′	285mの点
エ	基点第115号から	59° - 26′	163mの点



## 和区第136号

### 区画漁業権漁場図

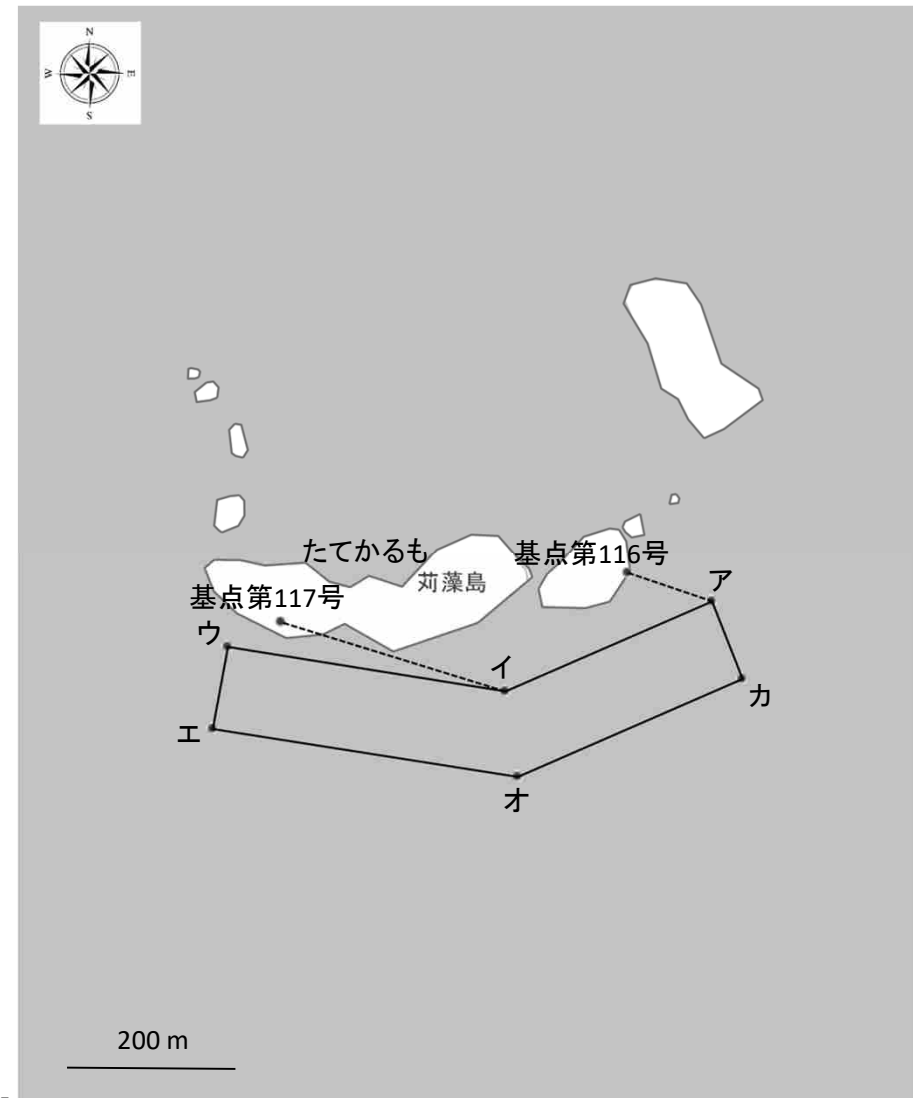
漁場の位置 有田郡湯浅町荇藻島地先

漁場の区域 次のア、イ、ウ、エ、オ、カ及びアの各点を順次に結んだ線によって囲まれた区域

基点第116号 有田郡湯浅町、荇藻島、通称たてかるも東端に設置した標識

基点第117号 有田郡湯浅町、荇藻島、通称たてかるも南西端に設置した標識

ア	基点第116号から	108° - 13′	106mの点
イ	基点第117号から	106° - 39′	280mの点
ウ	基点第117号から	244° - 33′	70mの点
エ	基点第117号から	212° - 08′	151mの点
オ	基点第117号から	122° - 37′	337mの点
カ	基点第116号から	132° - 16′	186mの点



## 和区第139号

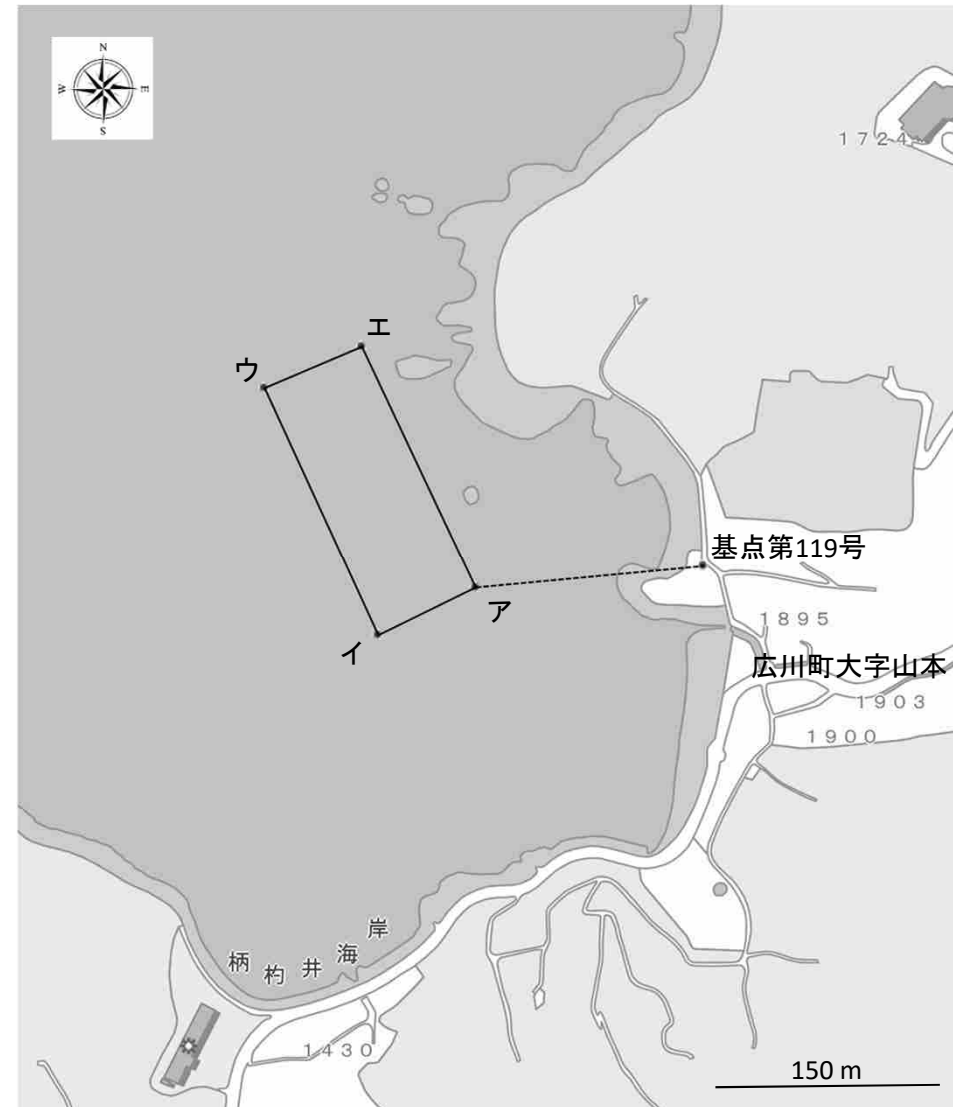
区画漁業権漁場図

漁場の位置 有田郡広川町大字山本地先

漁場の区域 次のア、イ、ウ、エ及びアの各点を順次に結んだ線によって囲まれた区域

基点第119号 有田郡広川町大字山本、小浦船揚場護岸切れ目角（船揚小屋）に設置した標識

ア	基点第119号から	264° - 05′	152mの点
イ	基点第119号から	302° - 20′	270mの点
ウ	基点第119号から	291° - 40′	315mの点
エ	基点第119号から	257° - 30′	221mの点



# 和区第140号

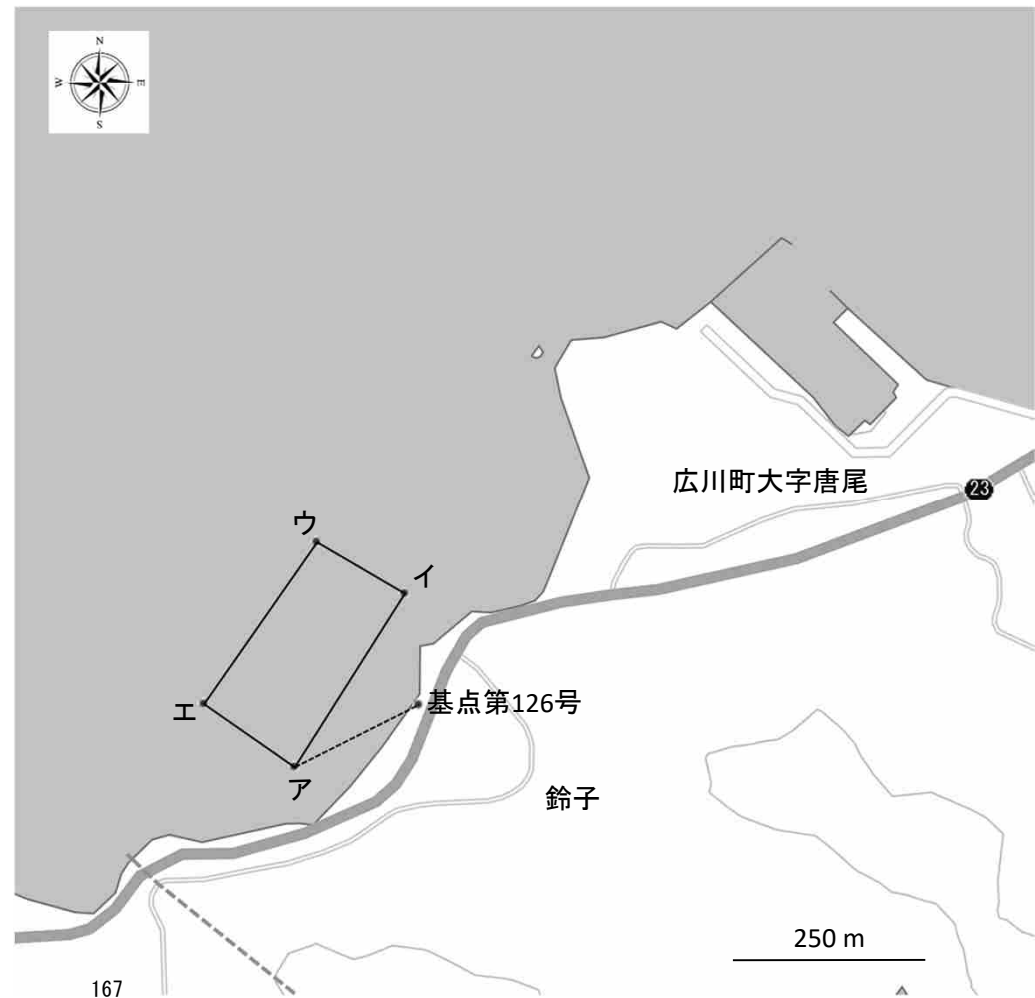
区画漁業権漁場図

漁場の位置 有田郡広川町大字唐尾地先

漁場の区域 次のア、イ、ウ、エ及びアの各点を順次に結んだ線によって囲まれた区域

基点第126号 有田郡広川町大字唐尾、鈴子防潮堤南西端に設置した標識

ア	基点第126号から	242° - 55′	181mの点
イ	基点第126号から	352° - 25′	146mの点
ウ	基点第126号から	327° - 27′	250mの点
エ	基点第126号から	269° - 45′	280mの点



# 和区第141号

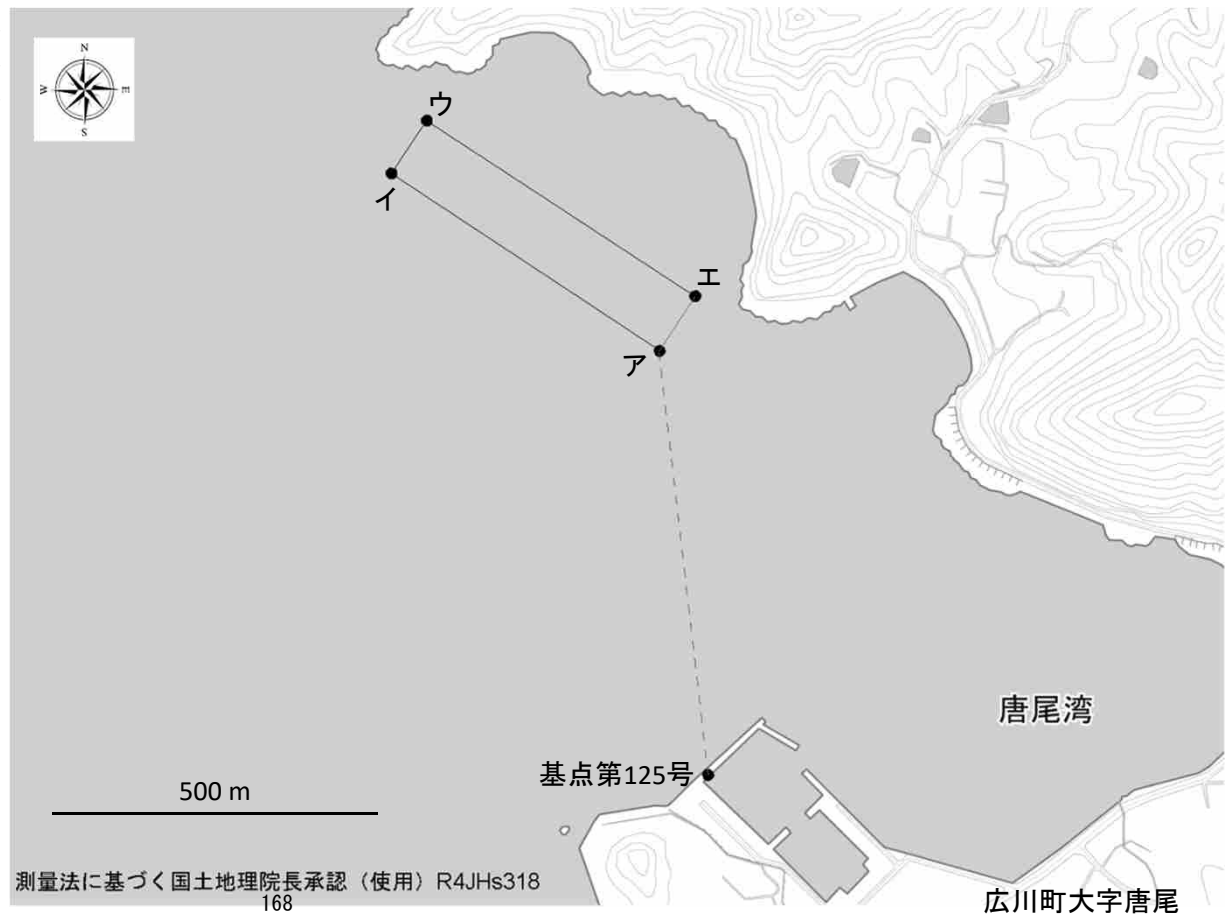
区画漁業権漁場図

漁場の位置 有田郡広川町大字唐尾地先

漁場の区域 次のア、イ、ウ、エ及びアの各点を順次に結んだ線によって囲まれた区域

基点第125号 有田郡広川町大字唐尾、城山防波堤基部に設置した標識

ア	基点第125号から	353° - 00′	660mの点
イ	基点第125号から	331° - 45′	1,050mの点
ウ	基点第125号から	336° - 15′	1,100mの点
エ	基点第125号から	358° - 00′	740mの点



# 和区第143号

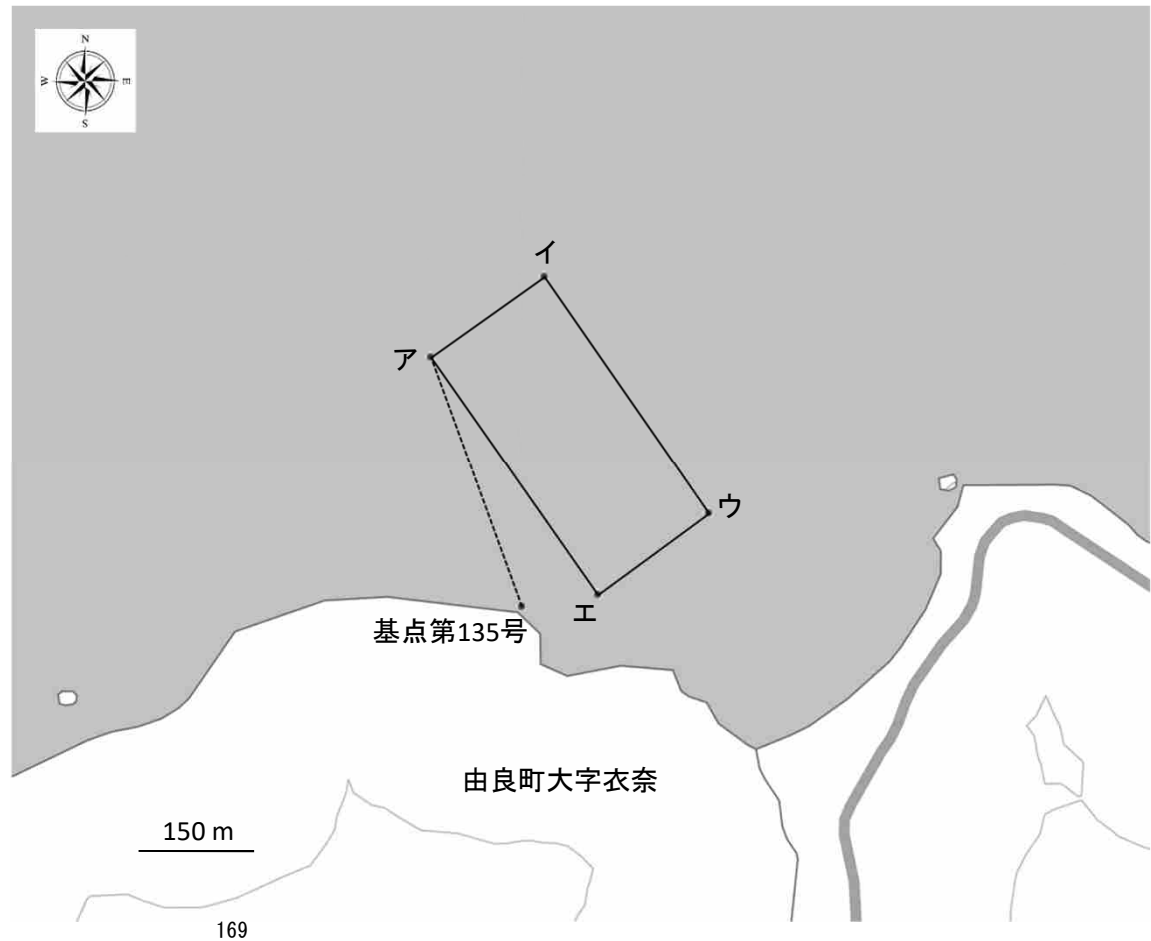
区画漁業権漁場図

漁場の位置 日高郡由良町大字衣奈地先

漁場の区域 次のア、イ、ウ、エ及びアの各点を順次に結んだ線によって囲まれた区域

基点第135号 日高郡由良町大字衣奈、通称三ツ石に設置した標識

ア	基点第135号から	339° - 30′	363mの点
イ	基点第135号から	3° - 25′	452mの点
ウ	基点第135号から	63° - 00′	285mの点
エ	基点第135号から	80° - 40′	105mの点





# 和区第144号

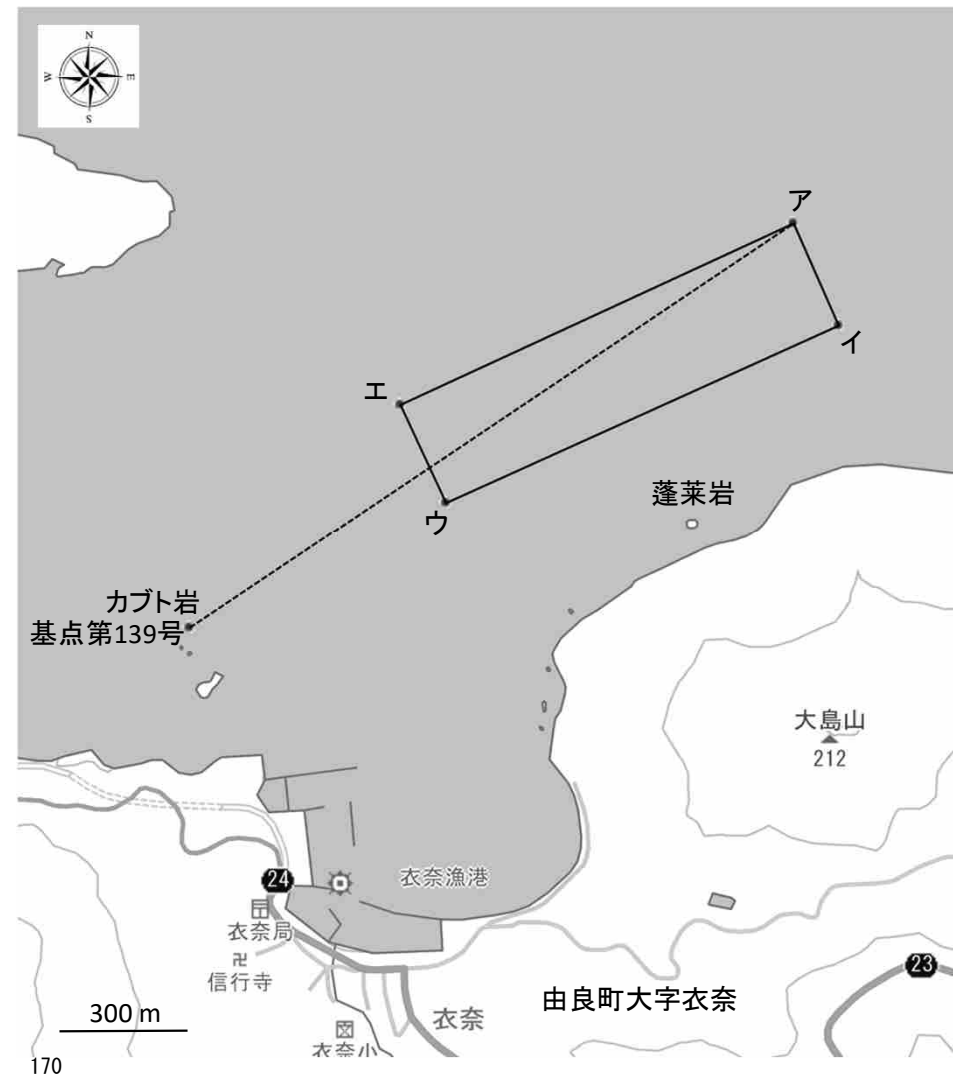
区画漁業権漁場図

漁場の位置 日高郡由良町大字衣奈地先

漁場の区域 次のア、イ、ウ、エ及びアの各点を順次に結んだ線によって囲まれた区域

基点第139号 日高郡由良町大字衣奈、通称カブト岩突端に設置した標識

ア	基点第139号から	55° - 40′	1,680mの点
イ	基点第139号から	64° - 30′	1,655mの点
ウ	基点第139号から	63° - 25′	660mの点
エ	基点第139号から	42° - 50′	710mの点



# 和区第145号

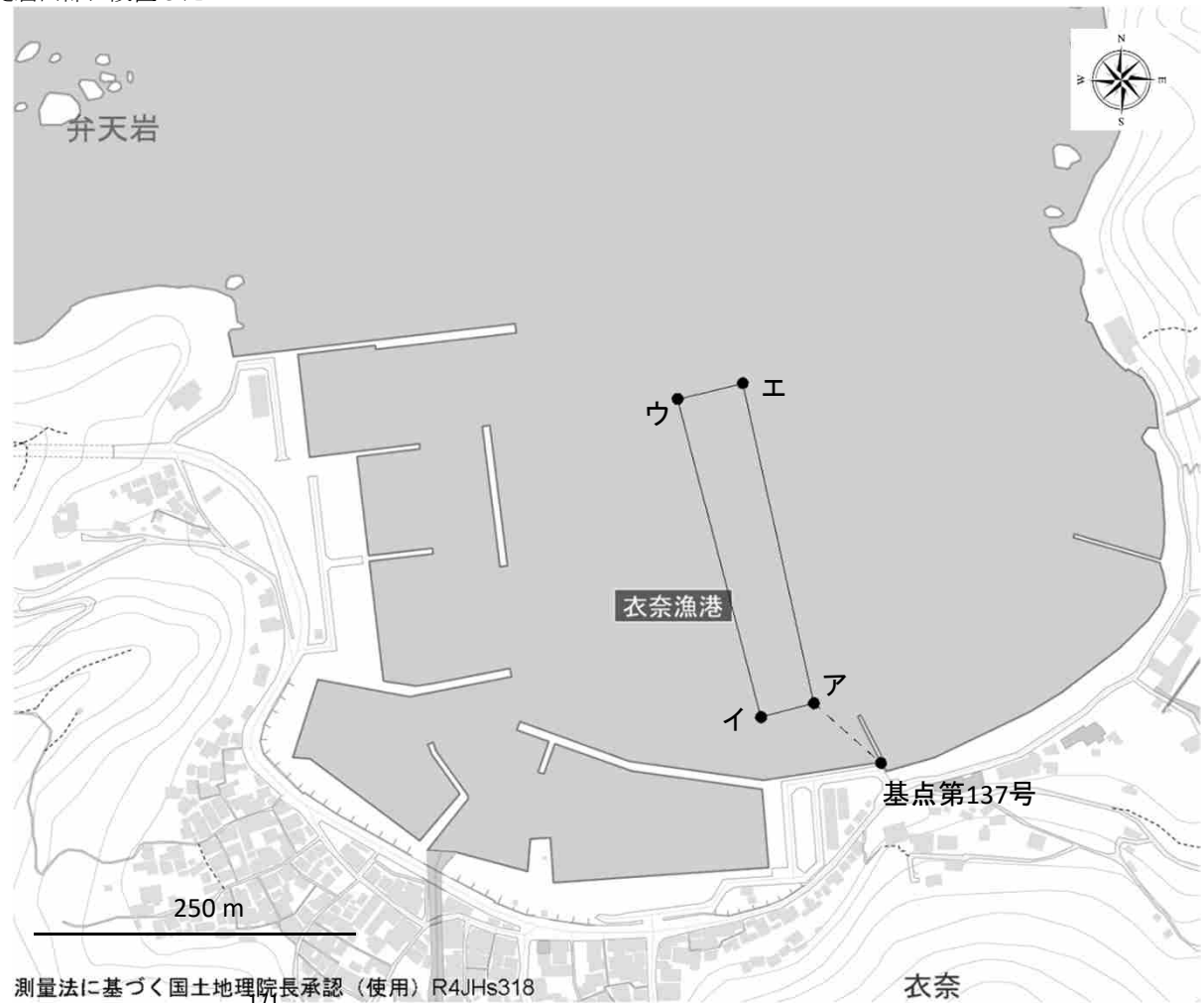
区画漁業権漁場図

漁場の位置 日高郡由良町大字衣奈地先

漁場の区域 次のア、イ、ウ、エ及びアの各点を順次に結んだ線によって囲まれた区域

基点第137号 日高郡由良町大字衣奈、黒岩防波堤屈曲部に設置した標識

ア	基点第137号から	311° - 10′	70mの点
イ	基点第137号から	290° - 30′	100mの点
ウ	基点第137号から	330° - 20′	325mの点
エ	基点第137号から	339° - 30′	315mの点



## 和区第147号

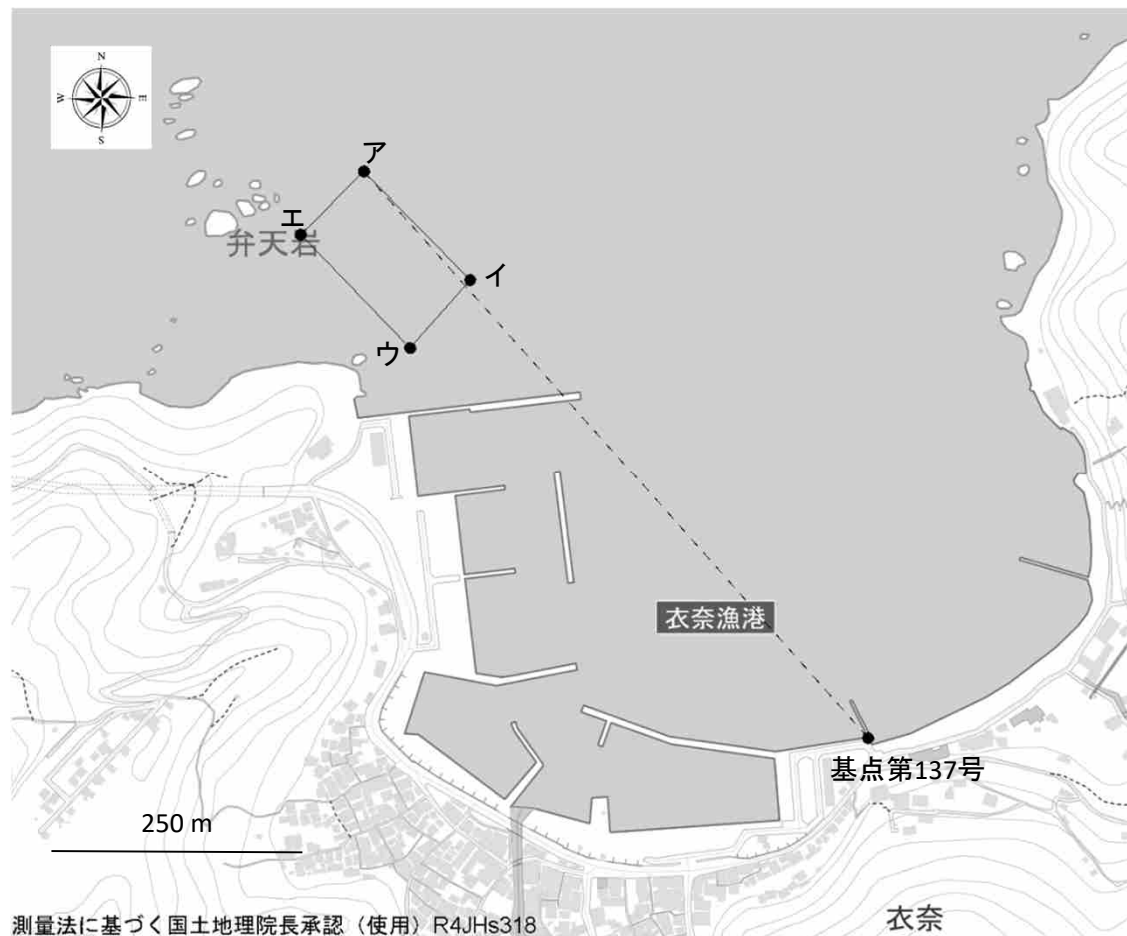
区画漁業権漁場図

漁場の位置 日高郡由良町大字衣奈地先

漁場の区域 次のア、イ、ウ、エ及びアの各点を順次に結んだ線によって囲まれた区域

基点第137号 日高郡由良町大字衣奈、黒岩防波堤屈曲部に設置した標識

ア	基点第137号から	317° - 50′	750mの点
イ	基点第137号から	318° - 30′	600mの点
ウ	基点第137号から	309° - 55′	595mの点
エ	基点第137号から	311° - 04′	750mの点



# 和区第148号

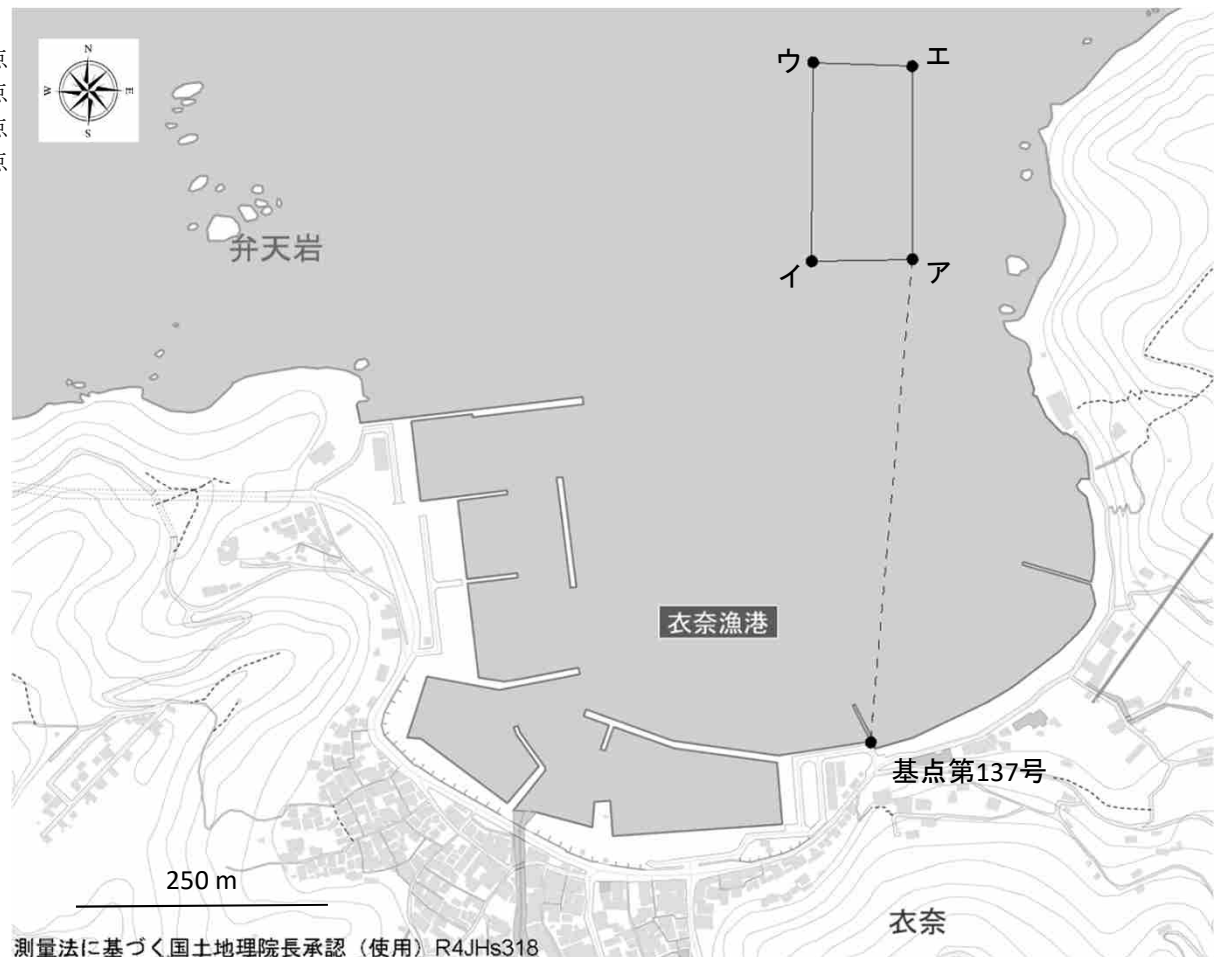
区画漁業権漁場図

漁場の位置 日高郡由良町大字衣奈地先

漁場の区域 次のア、イ、ウ、エ及びアの各点を順次に結んだ線によって囲まれた区域

基点第137号 日高郡由良町大字衣奈、黒岩防波堤屈曲部に設置した標識

ア	基点第137号から	4° - 25′	480mの点
イ	基点第137号から	352° - 30′	480mの点
ウ	基点第137号から	354° - 40′	675mの点
エ	基点第137号から	3° - 00′	670mの点



# 和区第155号

区画漁業権漁場図

漁場の位置 日高郡由良町大字大引地先

漁場の区域 次のア、イ、ウ、エ及びアの各点を順次に結んだ線によって囲まれた区域

基点第153号 日高郡由良町大字大引、下の立巖蛙岩に設置した標識

ア	基点第153号から	8° - 30′	180mの点
イ	基点第153号から	51° - 45′	265mの点
ウ	基点第153号から	72° - 00′	210mの点
エ	基点第153号から	11° - 30′	83mの点



## 和区第156号

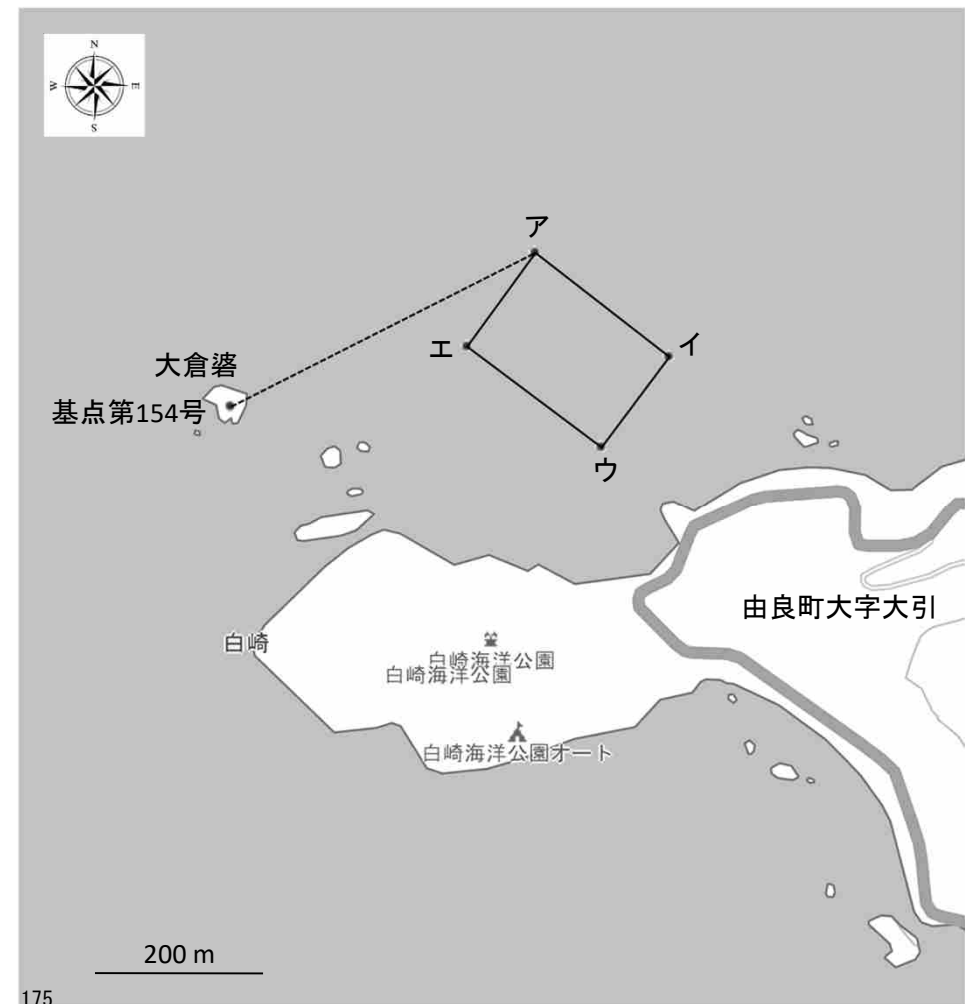
区画漁業権漁場図

漁場の位置 日高郡由良町大字大引地先

漁場の区域 次のア、イ、ウ、エ及びアの各点を順次に結んだ線によって囲まれた区域

基点第154号 日高郡由良町大字大引、大倉箸頂点に設置した標識

ア	基点第154号から	62° - 40′	410mの点
イ	基点第154号から	83° - 00′	530mの点
ウ	基点第154号から	95° - 45′	448mの点
エ	基点第154号から	75° - 15′	293mの点



# 和区第163号

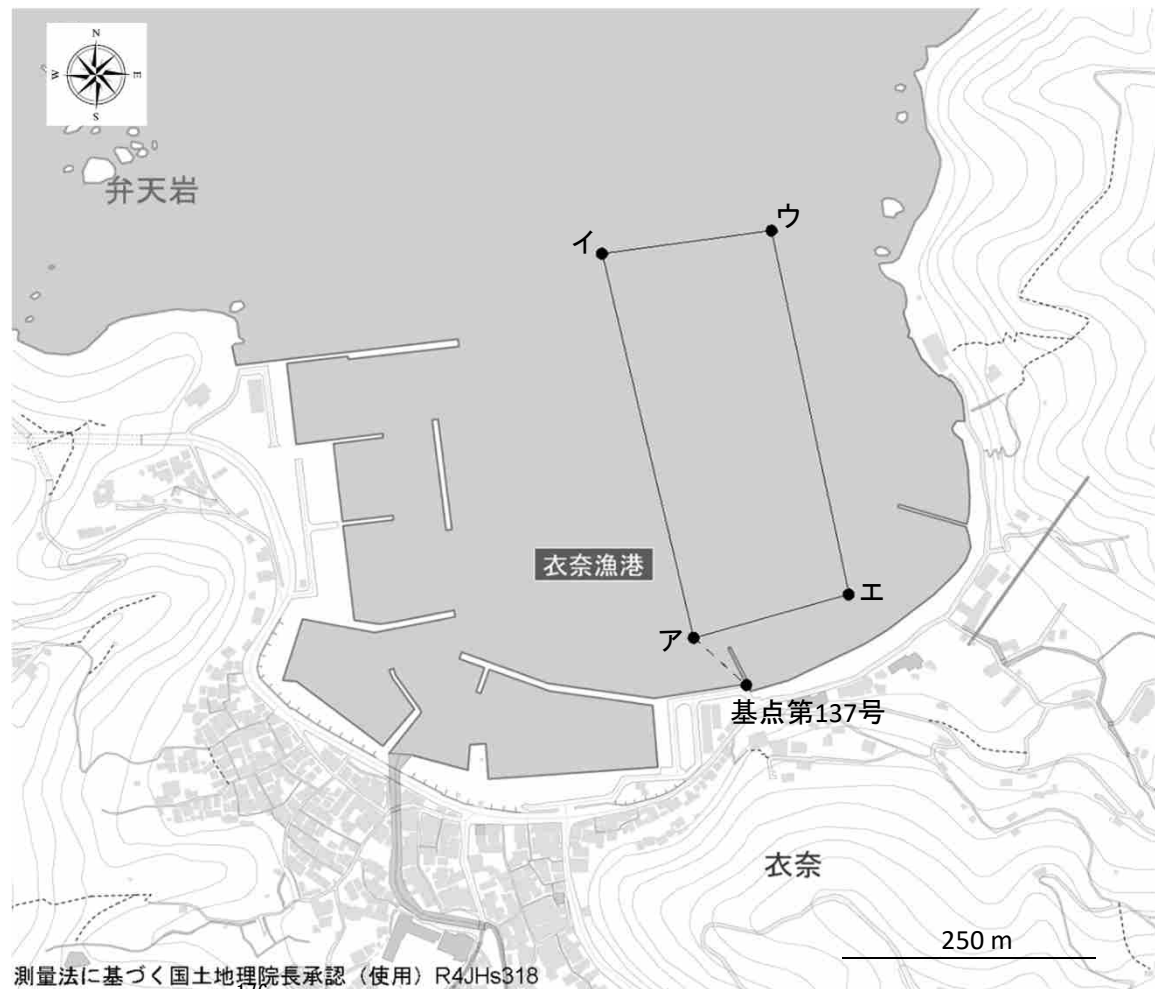
区画漁業権漁場図

漁場の位置 日高郡由良町大字衣奈地先

漁場の区域 次のア、イ、ウ、エ及びアの各点を順次に結んだ線によって囲まれた区域

基点第137号 日高郡由良町大字衣奈、黒岩防波堤屈曲部に設置した標識

ア	基点第137号から	311° - 10′	70mの点
イ	基点第137号から	341° - 00′	450mの点
ウ	基点第137号から	2° - 40′	450mの点
エ	基点第137号から	48° - 00′	135mの点



# 和区第164号

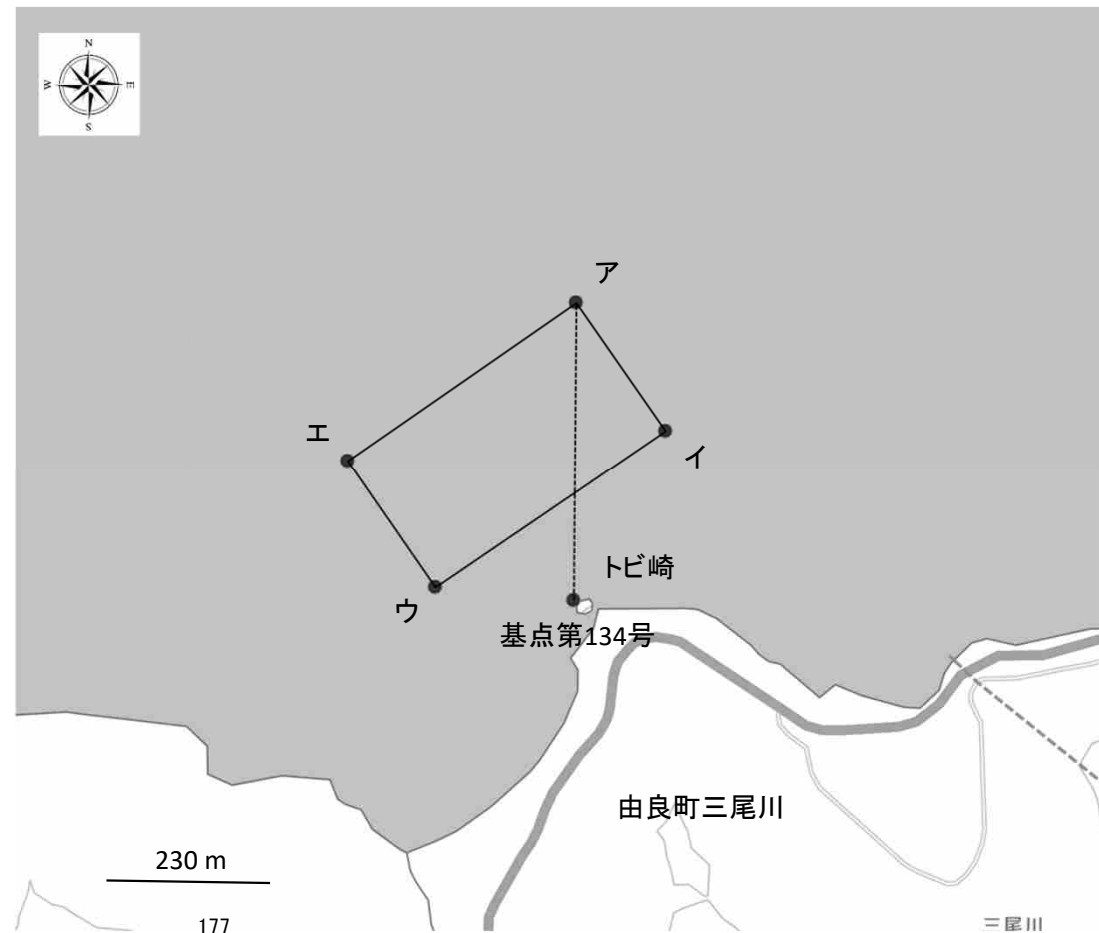
区画漁業権漁場図

漁場の位置 日高郡由良町大字衣奈地先

漁場の区域 次のア、イ、ウ、エ及びアの各点を順次に結んだ線によって囲まれた区域

基点第134号 日高郡由良町大字衣奈、通称トビ崎に設置した標識

ア	基点第134号から	0° - 00′	440mの点
イ	基点第134号から	27° - 55′	285mの点
ウ	基点第134号から	274° - 58′	205mの点
エ	基点第134号から	301° - 15′	392mの点





# 和区第166号

区画漁業権漁場図

漁場の位置 東牟婁郡那智勝浦町大字勝浦地先

漁場の区域 次のア、イ、ウ、エ及びアの各点を順次に結んだ線によって囲まれた区域

基点第344号 東牟婁郡那智勝浦町、中ノ島南西端に設置した標識

ア	基点第344号から	252° - 15′	88mの点
イ	基点第344号から	231° - 30′	81mの点
ウ	基点第344号から	231° - 00′	96mの点
エ	基点第344号から	248° - 30′	104mの点



# 和区第167号

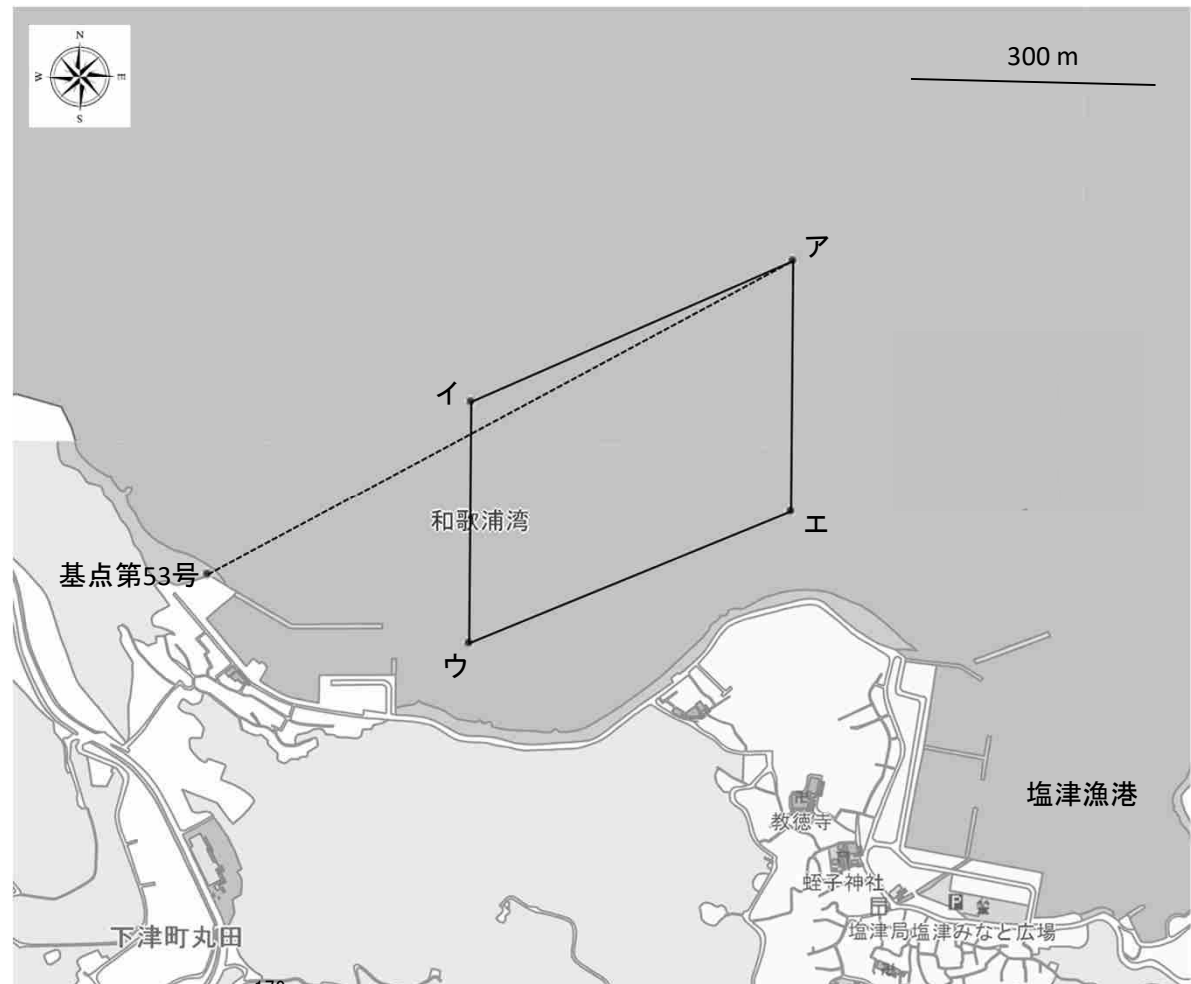
区画漁業権漁場図

漁場の位置 海南市下津町塩津地先

漁場の区域 次のア、イ、ウ、エ及びアの各点を順次に結んだ線によって囲まれた区域

基点第53号 海南市下津町丸田、北防波堤屈曲部に設置した標識

ア	基点第53号から	61° - 19'	822mの点
イ	基点第53号から	56° - 12'	390mの点
ウ	基点第53号から	104° - 18'	334mの点
エ	基点第53号から	83° - 22'	726mの点



# 和区第201号

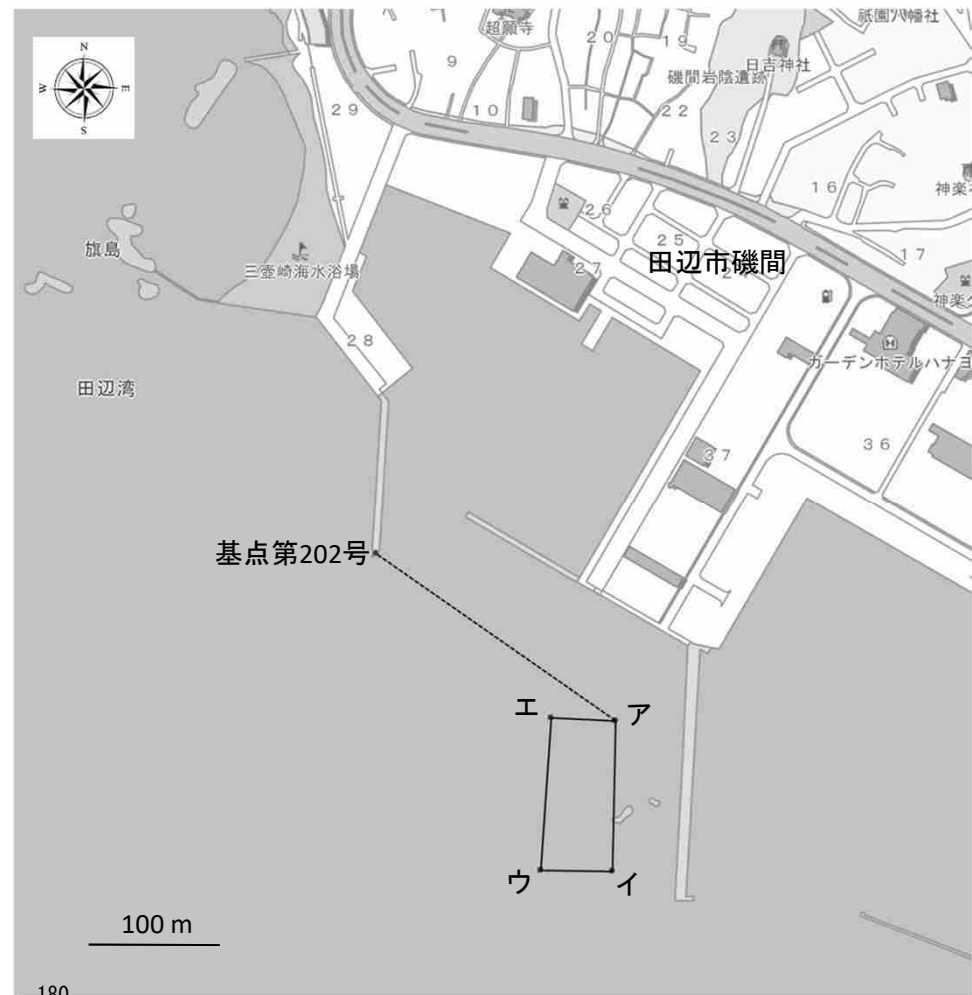
区画漁業権漁場図

漁場の位置 田辺市磯間地先

漁場の区域 次のア、イ、ウ、エ及びアの各点を順次に結んだ線によって囲まれた区域

基点第202号 田辺市磯間、田辺港湊西防波堤灯台基部に設置した標識

ア	基点第202号から	124° - 35′	225mの点
イ	基点第202号から	143° - 00′	305mの点
ウ	基点第202号から	152° - 10′	275mの点
エ	基点第202号から	132° - 50′	185mの点



## 和区第204号

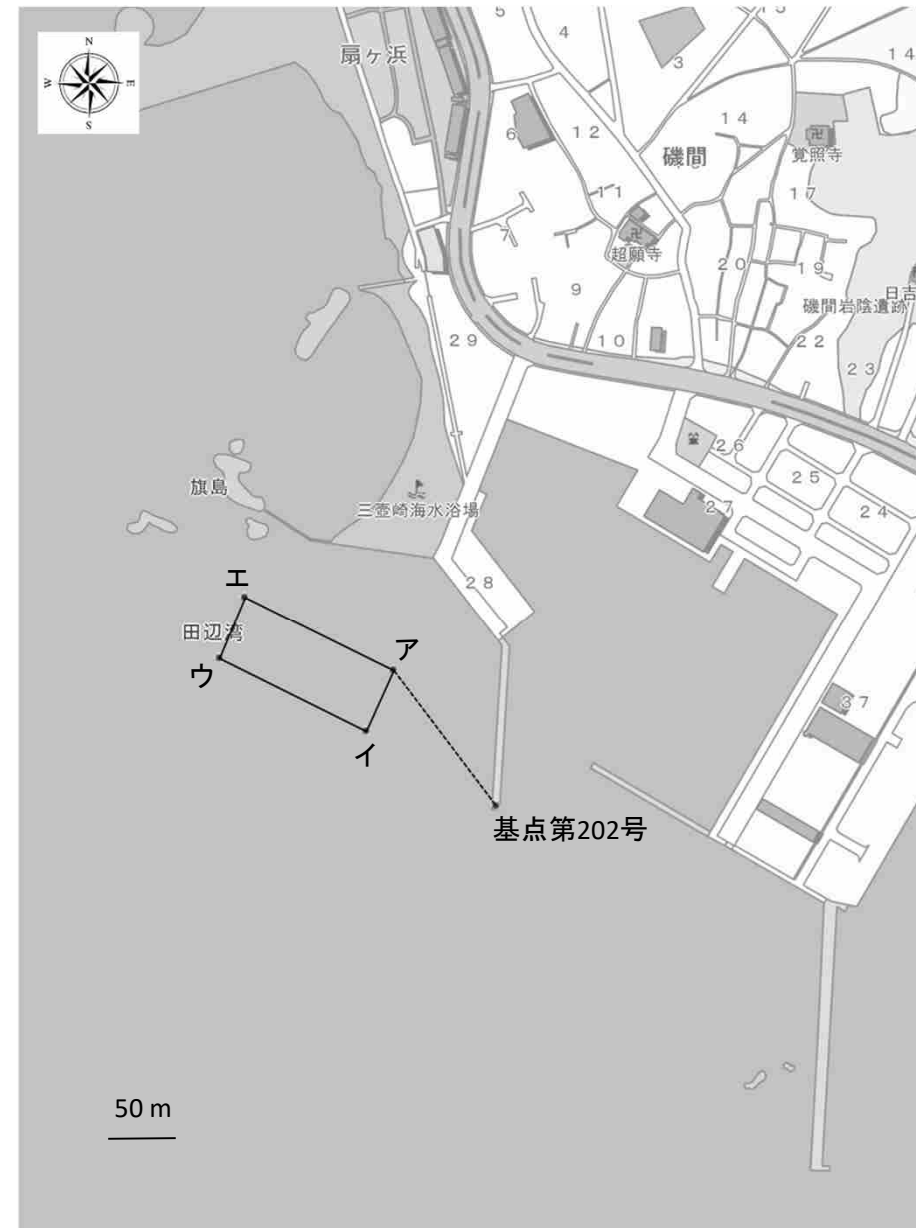
区画漁業権漁場図

漁場の位置 田辺市磯間地先

漁場の区域 次のア、イ、ウ、エ及びアの各点を順次に結んだ線によって囲まれた区域

基点第202号 田辺市磯間、田辺港湊西防波堤灯台基部に設置した標識

ア	基点第202号から	322° - 40′	125mの点
イ	基点第202号から	299° - 20′	110mの点
ウ	基点第202号から	297° - 50′	230mの点
エ	基点第202号から	309° - 30′	240mの点



## 和区第214号

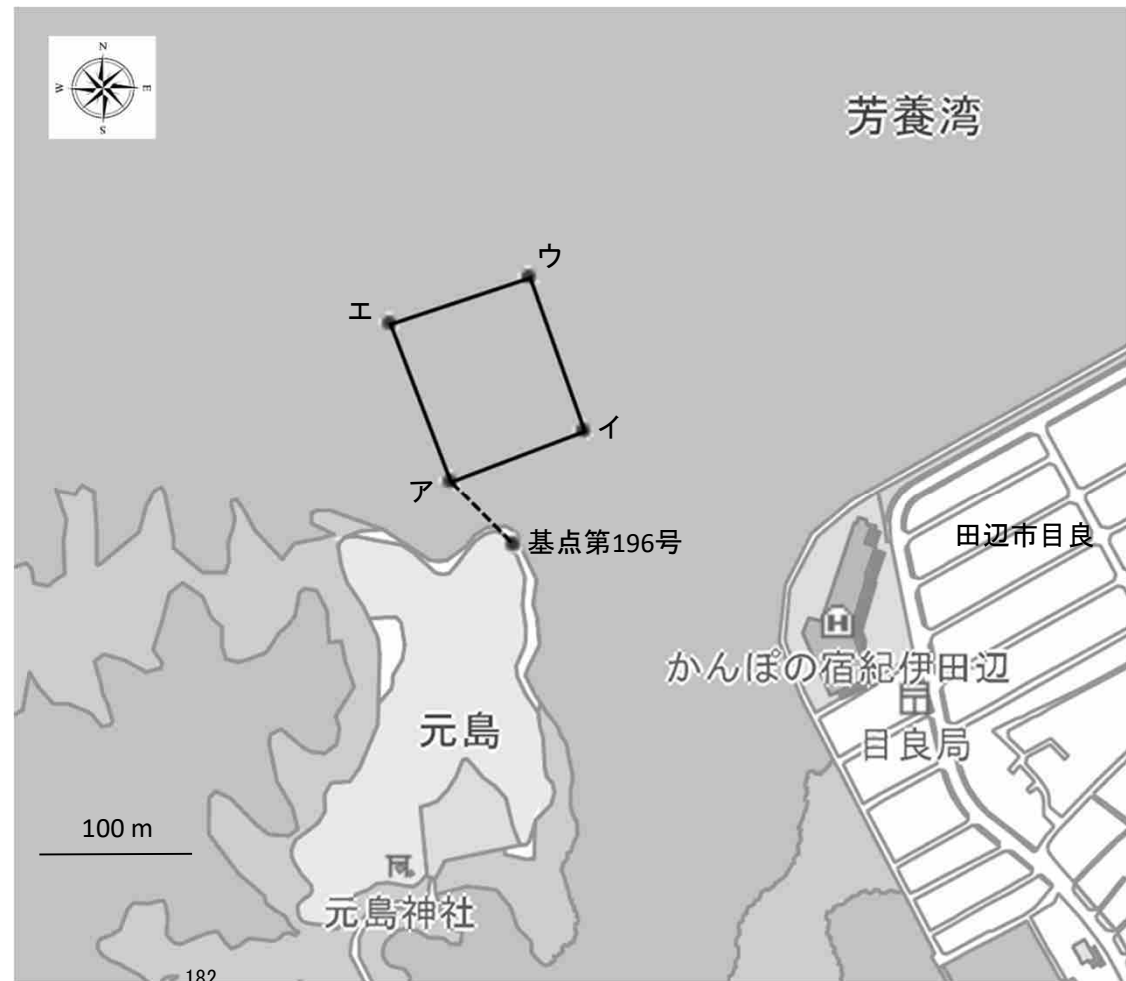
区画漁業権漁場図

漁場の位置 田辺市目良地先

漁場の区域 次のア、イ、ウ、エ及びアの各点を順次に結んだ線によって囲まれた区域

基点第196号 田辺市目良、元島北東端に設置した標識

ア	基点第196号から	$314^{\circ} - 58'$	60mの点
イ	基点第196号から	$31^{\circ} - 13'$	90mの点
ウ	基点第196号から	$3^{\circ} - 03'$	180mの点
エ	基点第196号から	$330^{\circ} - 33'$	170mの点



# 和区第215号

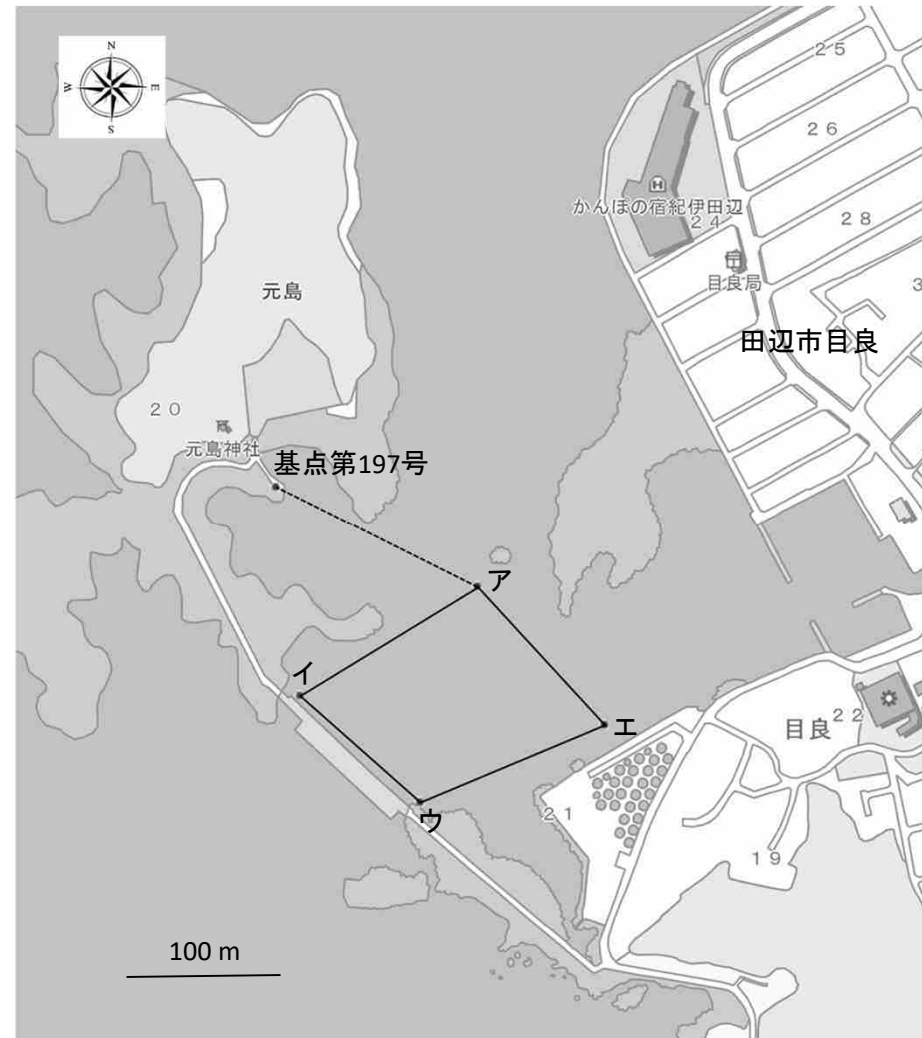
区画漁業権漁場図

漁場の位置 田辺市目良地先

漁場の区域 次のア、イ、ウ、エ及びアの各点を順次に結んだ線によって囲まれた区域

基点第197号 田辺市目良、元島館南端突堤突端に設置した標識

ア	基点第197号から	116° - 03′	152mの点
イ	基点第197号から	173° - 03′	142mの点
ウ	基点第197号から	155° - 03′	234mの点
エ	基点第197号から	125° - 33′	274mの点



和区第216号

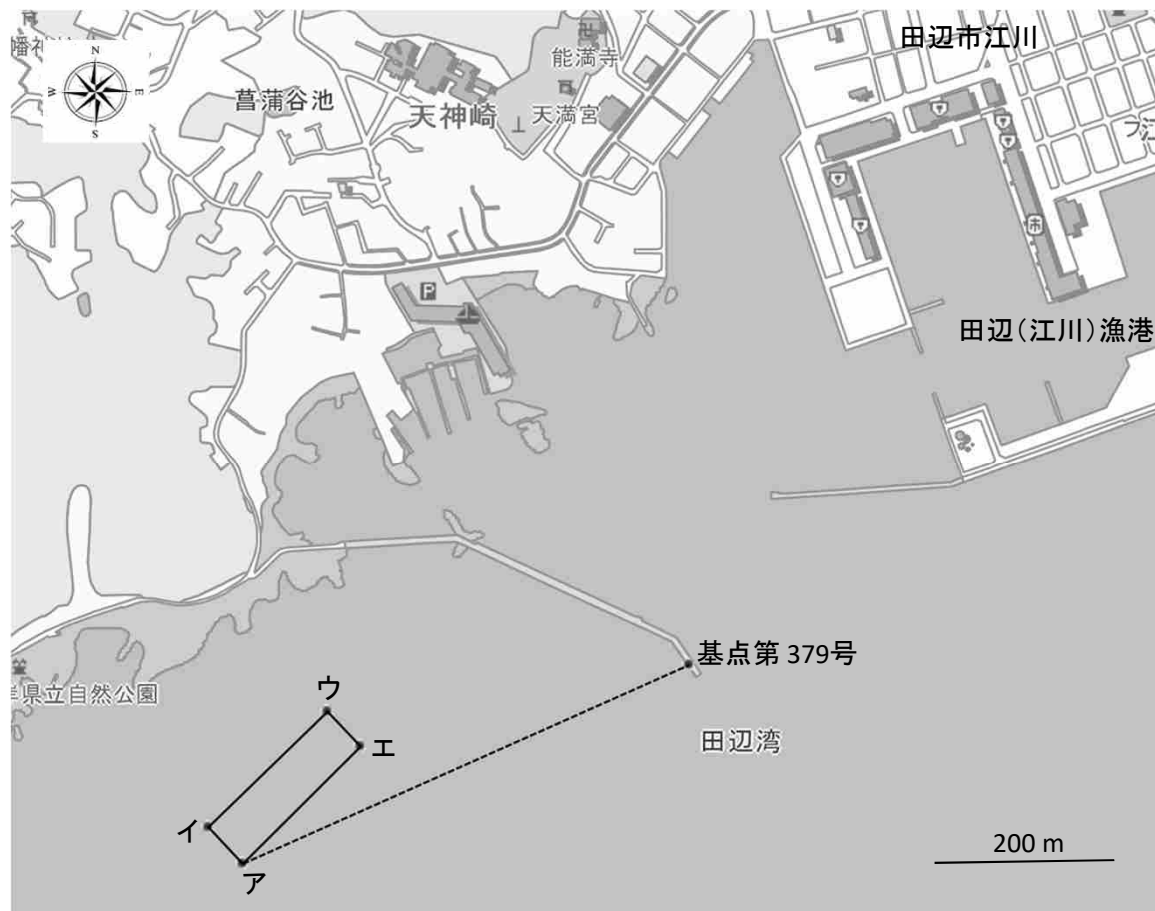
区画漁業権漁場図

漁場の位置 田辺市江川地先

漁場の区域 次のア、イ、ウ、エ及びアの各点を順次に結んだ線によって囲まれた区域

基点第379号 田辺港江川西防波堤旧灯台跡に設置した標識

ア	基点第379号から	245° - 42′	544mの点
イ	基点第379号から	251° - 02′	565mの点
ウ	基点第379号から	262° - 19′	406mの点
エ	基点第379号から	255° - 46′	377mの点



## 和区第217号

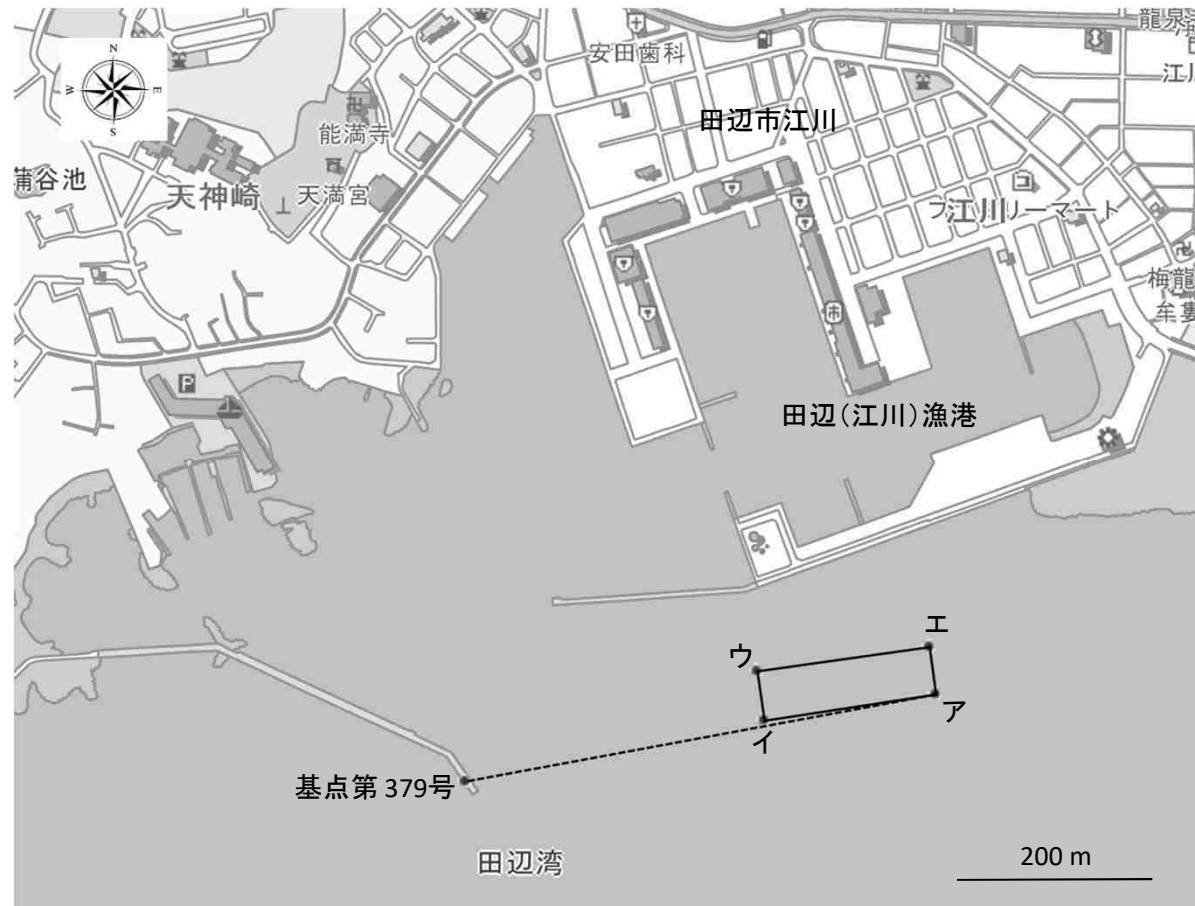
区画漁業権漁場図

漁場の位置 田辺市江川地先

漁場の区域 次のア、イ、ウ、エ及びアの各点を順次に結んだ線によって囲まれた区域

基点第379号 田辺港江川西防波堤旧灯台跡に設置した標識

ア	基点第379号から	79° - 09′	500mの点
イ	基点第379号から	78° - 07′	319mの点
ウ	基点第379号から	68° - 57′	326mの点
エ	基点第379号から	73° - 30′	505mの点





## 和区第218号

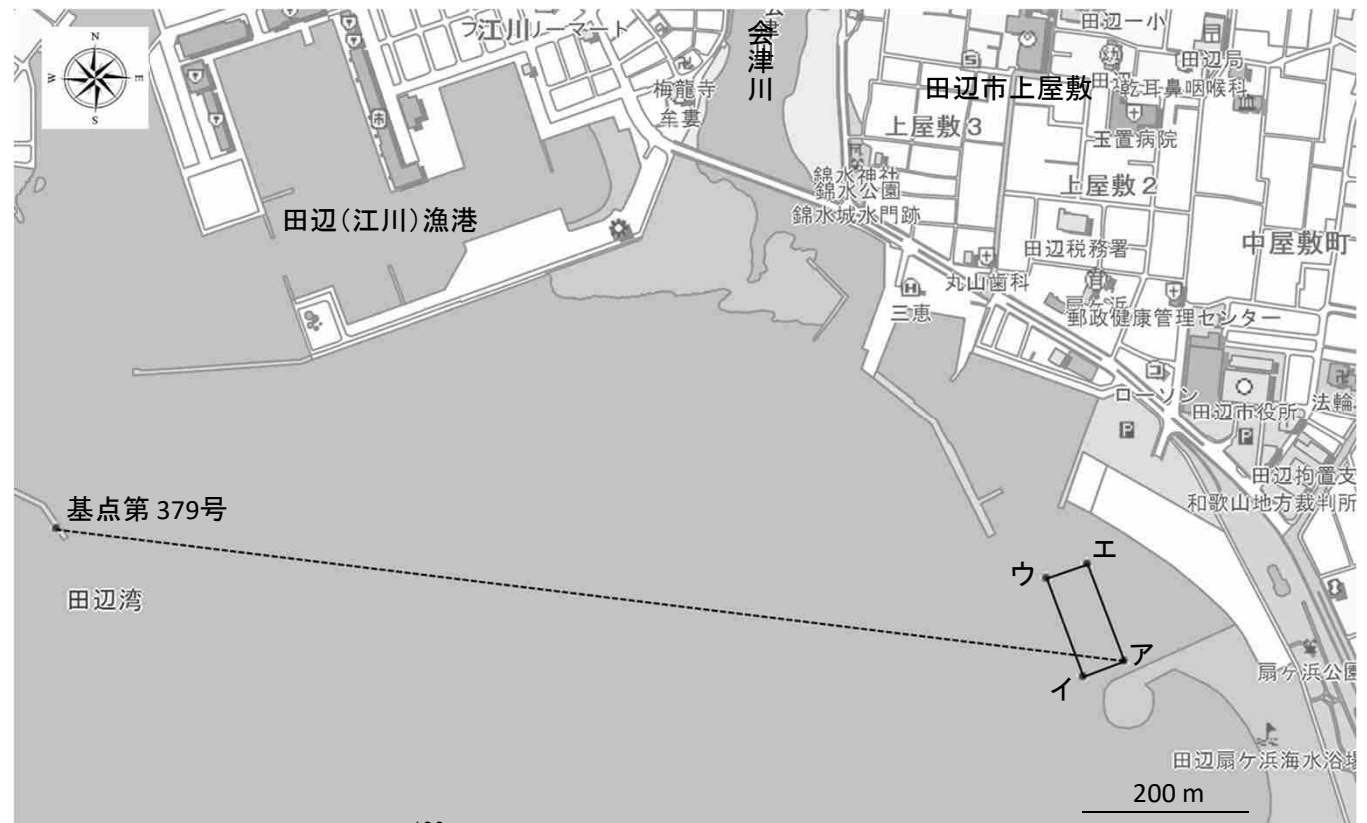
区画漁業権漁場図

漁場の位置 田辺市上屋敷地先

漁場の区域 次のア、イ、ウ、エ及びアの各点を順次に結んだ線によって囲まれた区域

基点第379号 田辺港江川西防波堤旧灯台跡に設置した標識

ア	基点第379号から	96° - 42′	1,286mの点
イ	基点第379号から	97° - 50′	1,240mの点
ウ	基点第379号から	92° - 31′	1,185mの点
エ	基点第379号から	91° - 37′	1,233mの点



## 和区第219号

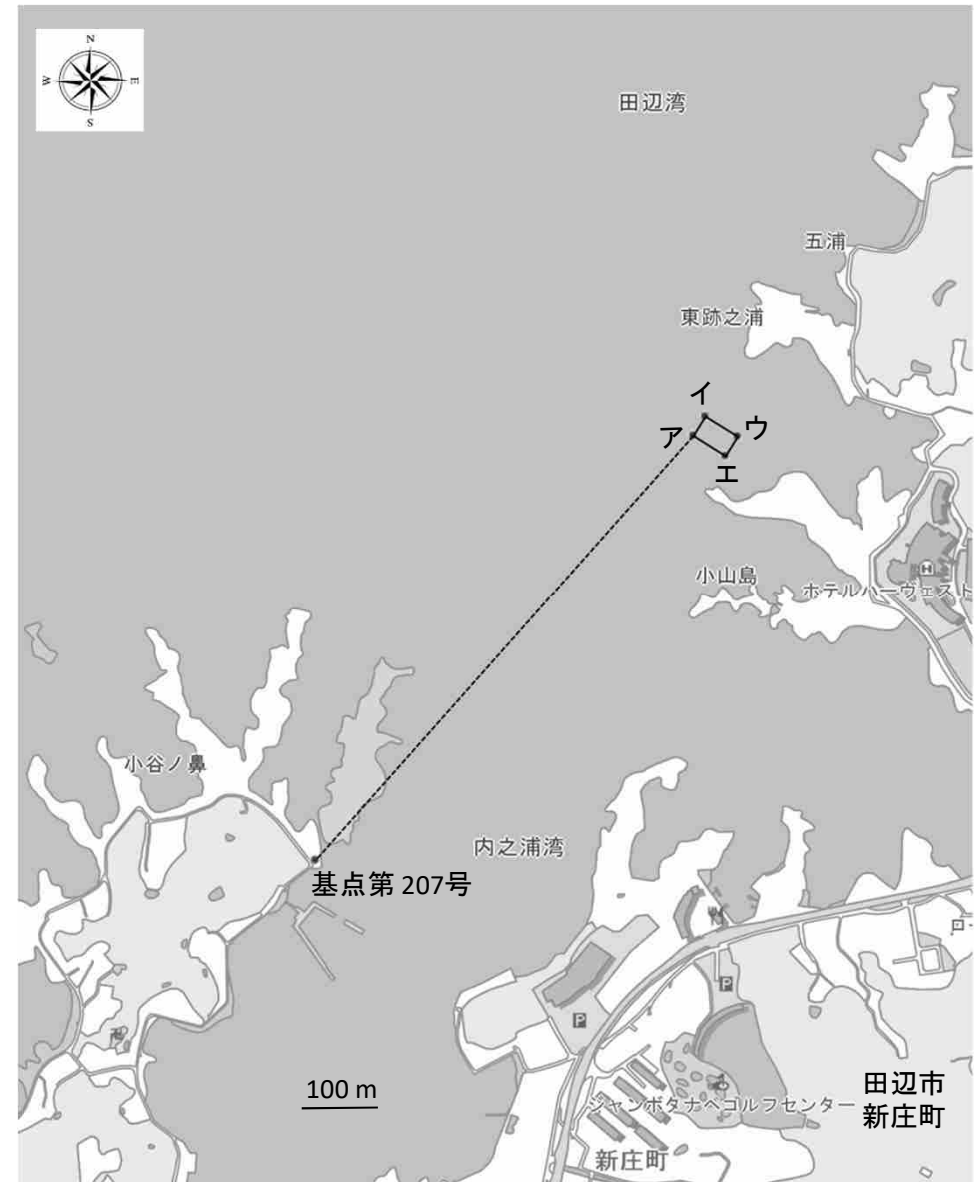
区画漁業権漁場図

漁場の位置 田辺市新庄町地先

漁場の区域 次のア、イ、ウ、エ及びアの各点を順次に結んだ線によって囲まれた区域

基点第207号 田辺市新庄町、内ノ浦梅ノ木護岸北東端に設置した標識

ア	基点第207号から	41° - 18′	761mの点
イ	基点第207号から	40° - 56′	791mの点
ウ	基点第207号から	44° - 31′	801mの点
エ	基点第207号から	45° - 02′	771mの点



## 和区第220号

区画漁業権漁場図

漁場の位置 田辺市新庄町地先

漁場の区域 次のア、イ、ウ、エ及びアの各点を順次に結んだ線によって囲まれた区域

基点第213号 田辺市新庄町、二本松西端に設置した標識

ア	基点第213号から	333° - 45′	237mの点
イ	基点第213号から	327° - 00′	215mの点
ウ	基点第213号から	320° - 51′	258mの点
エ	基点第213号から	326° - 51′	277mの点



## 和区第225号

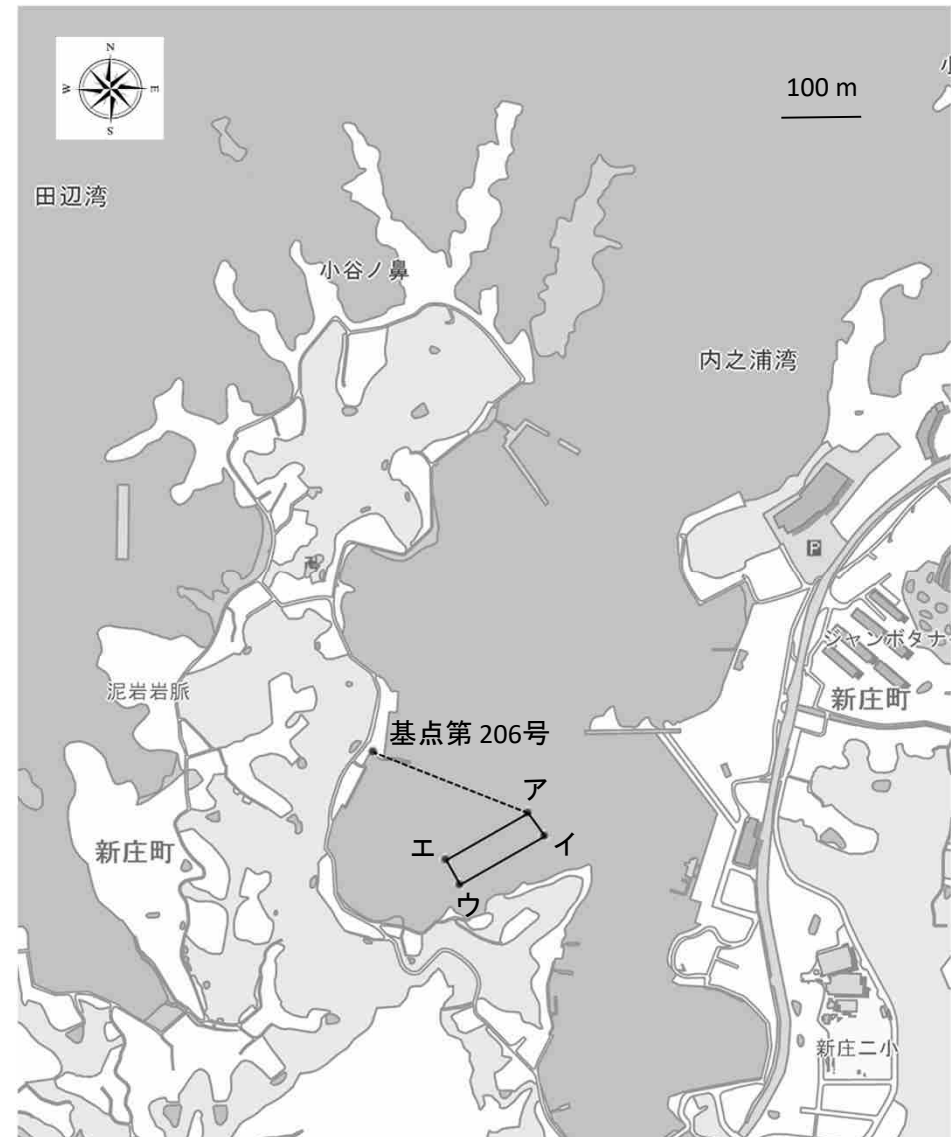
区画漁業権漁場図

漁場の位置 田辺市新庄町地先

漁場の区域 次のア、イ、ウ、エ及びアの各点を順次に結んだ線によって囲まれた区域

基点第206号 田辺市新庄町、内ノ浦SFTマリン護岸南端に設置した標識

ア	基点第206号から	111° - 10′	205mの点
イ	基点第206号から	115° - 45′	235mの点
ウ	基点第206号から	146° - 30′	195mの点
エ	基点第206号から	145° - 40′	160mの点



和区第226号

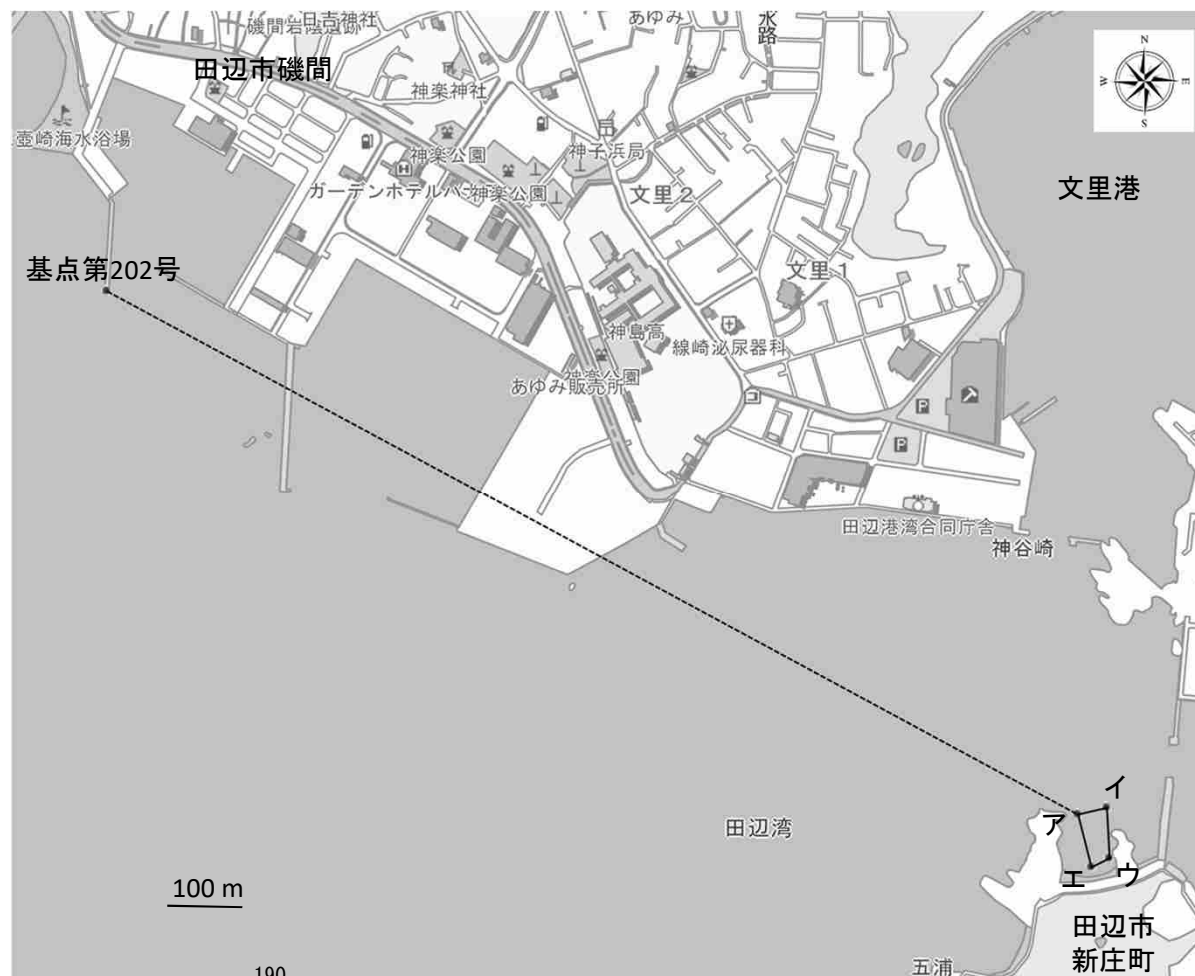
区画漁業権漁場図

漁場の位置 田辺市新庄町地先

漁場の区域 次のア、イ、ウ、エ及びアの各点を順次に結んだ線によって囲まれた区域

基点第202号 田辺市磯間、田辺港湊西防波堤灯台基部に設置した標識

ア	基点第202号から	118° - 00'	1,470mの点
イ	基点第202号から	117° - 00'	1,500mの点
ウ	基点第202号から	119° - 10'	1,535mの点
エ	基点第202号から	120° - 00'	1,520mの点



## 和区第227号

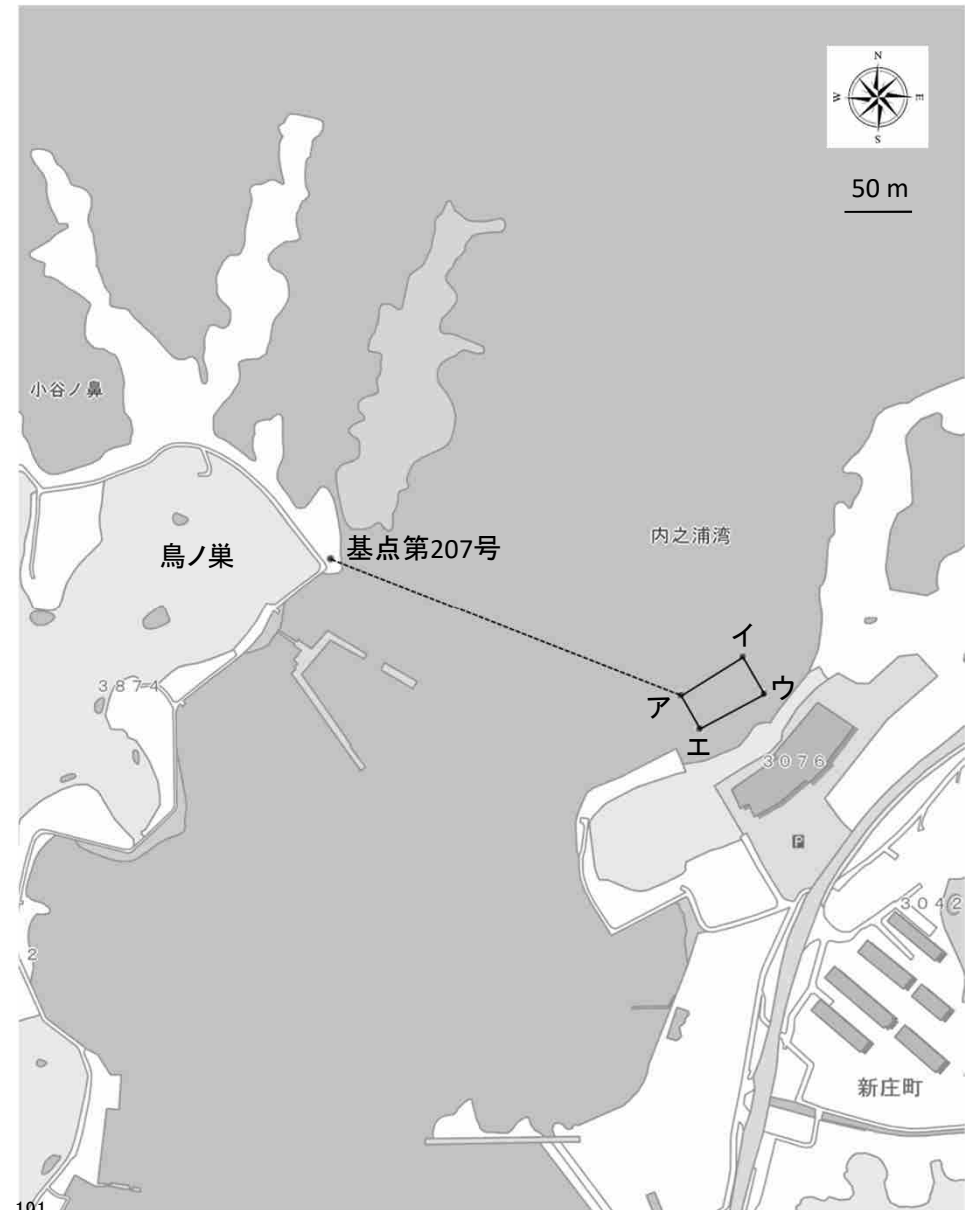
区画漁業権漁場図

漁場の位置 田辺市新庄町地先

漁場の区域 次のア、イ、ウ、エ及びアの各点を順次に結んだ線によって囲まれた区域

基点第207号 田辺市新庄町、内ノ浦梅ノ木護岸北東端に設置した標識

ア	基点第207号から	111° - 05′	285mの点
イ	基点第207号から	103° - 10′	321mの点
ウ	基点第207号から	107° - 05′	344mの点
エ	基点第207号から	114° - 30′	308mの点



## 和区第228号

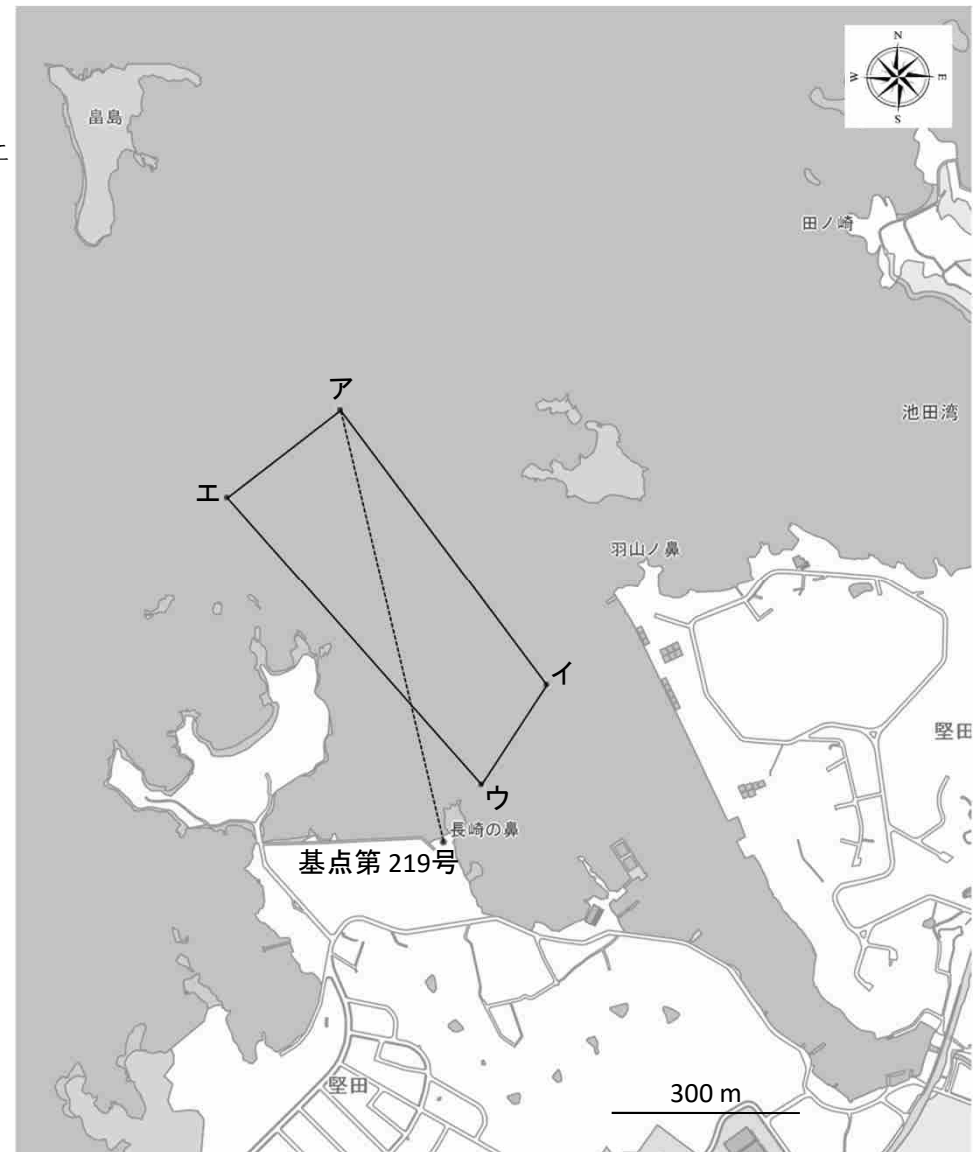
区画漁業権漁場図

漁場の位置 西牟婁郡白浜町堅田地先

漁場の区域 次のア、イ、ウ、エ及びアの各点を順次に結んだ線によって囲まれた区域

基点第219号 西牟婁郡白浜町堅田、長崎の鼻基部から東へ27mのところに設置した標識

ア	基点第219号から	346° - 15'	710mの点
イ	基点第219号から	32° - 50'	300mの点
ウ	基点第219号から	32° - 50'	110mの点
エ	基点第219号から	327° - 35'	650mの点



## 和区第229号

区画漁業権漁場図

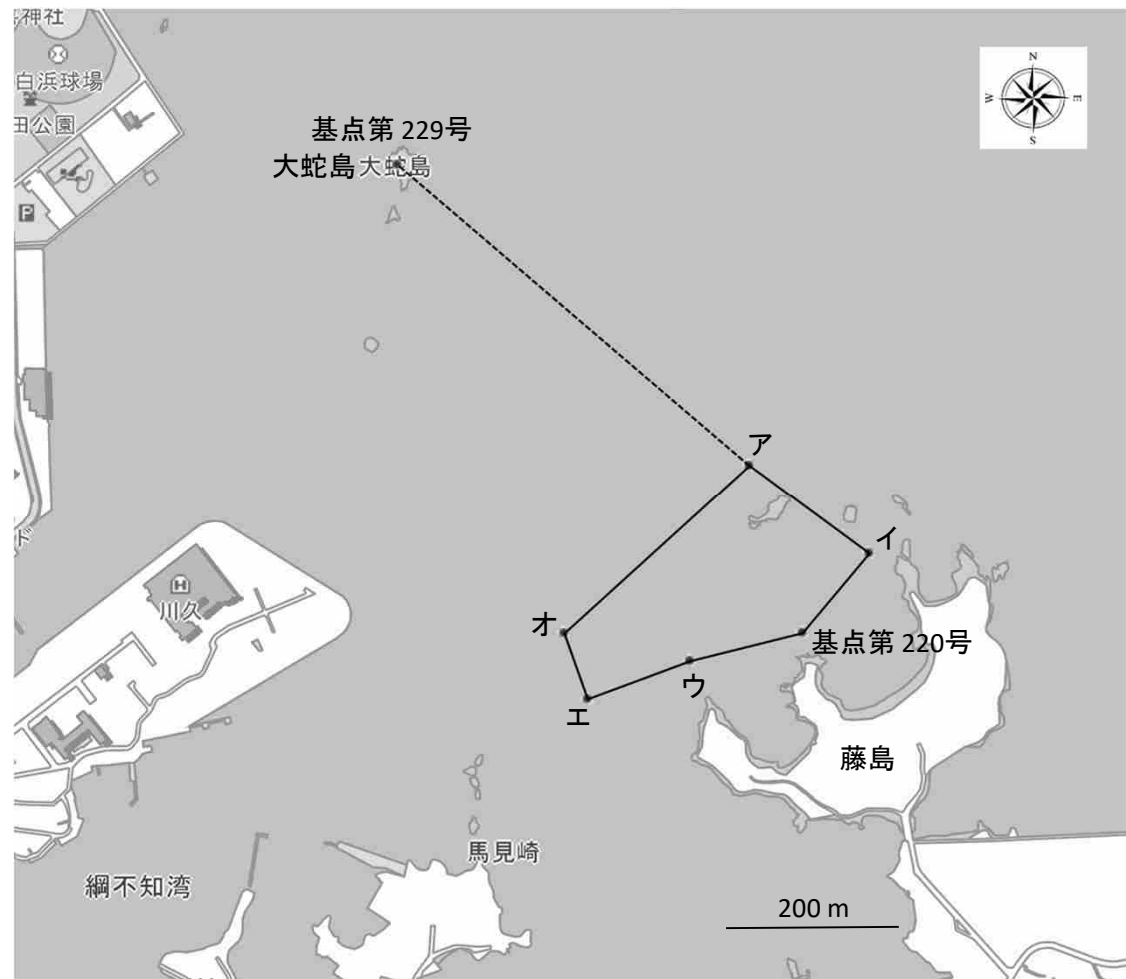
漁場の位置 西牟婁郡白浜町古賀浦地先

漁場の区域 次のア、イ、基点第220号、ウ、エ、オ及びアの各点を  
順次に結んだ線によって囲まれた区域

基点第220号 西牟婁郡白浜町堅田、藤島中の鼻突端部に設置した標  
識

基点第229号 西牟婁郡白浜町、大蛇島に設置した標識

ア	基点第229号から	130° - 10′	530mの点
イ	基点第229号から	129° - 10′	700mの点
ウ	基点第229号から	149° - 10′	660mの点
エ	基点第229号から	160° - 05′	650mの点
オ	基点第229号から	160° - 05′	570mの点





# 和区第230号

## 区画漁業権漁場図

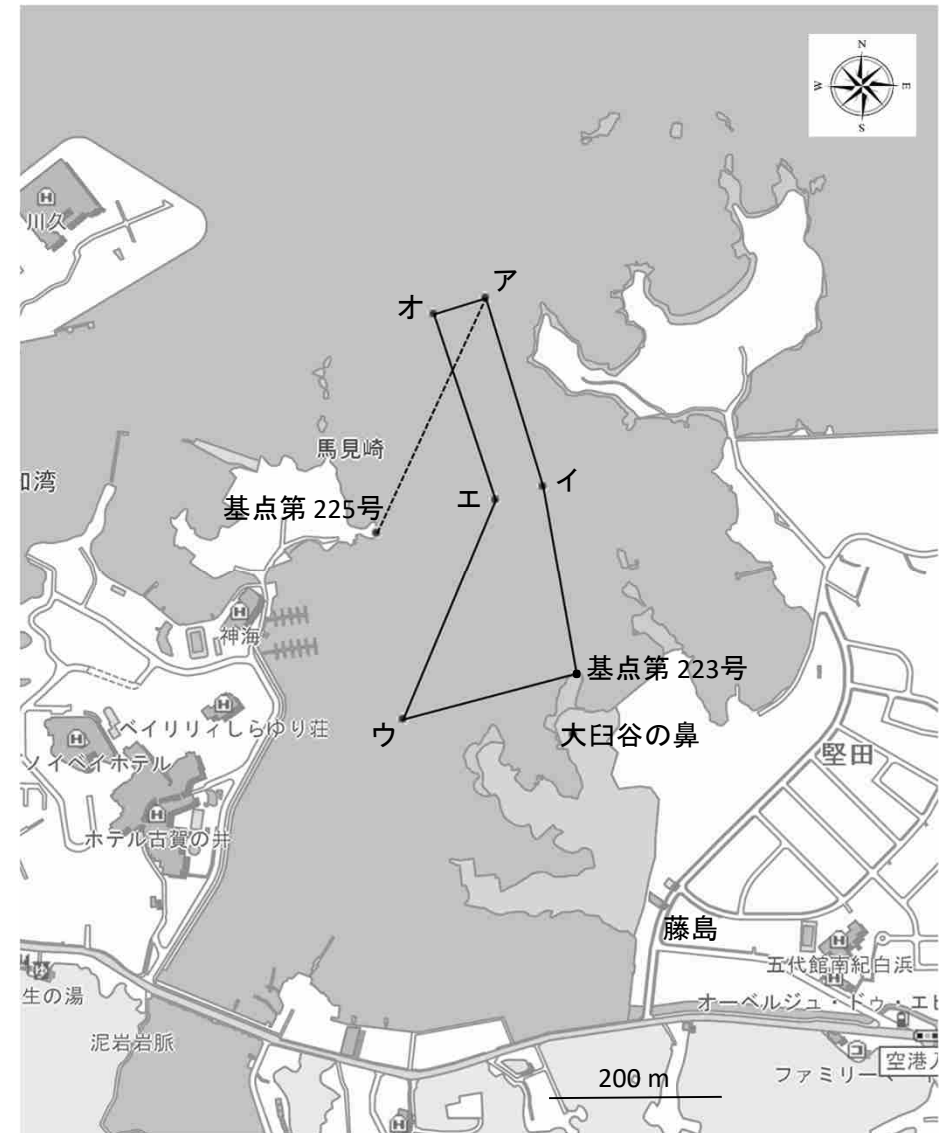
漁場の位置 西牟婁郡白浜町古賀浦地先

漁場の区域 次のア、イ、基点第223号、ウ、エ、オ及びアの各点を順次に結んだ線によって囲まれた区域

基点第223号 西牟婁郡白浜町堅田、大臼谷の鼻北端に設置した標識

基点第225号 西牟婁郡白浜町、古賀浦、馬見崎東端に設置した標識

ア	基点第225号から	24° - 30′	315mの点
イ	基点第225号から	74° - 00′	210mの点
ウ	基点第225号から	171° - 40′	230mの点
エ	基点第225号から	74° - 00′	150mの点
オ	基点第225号から	14° - 15′	275mの点



# 和区第236号

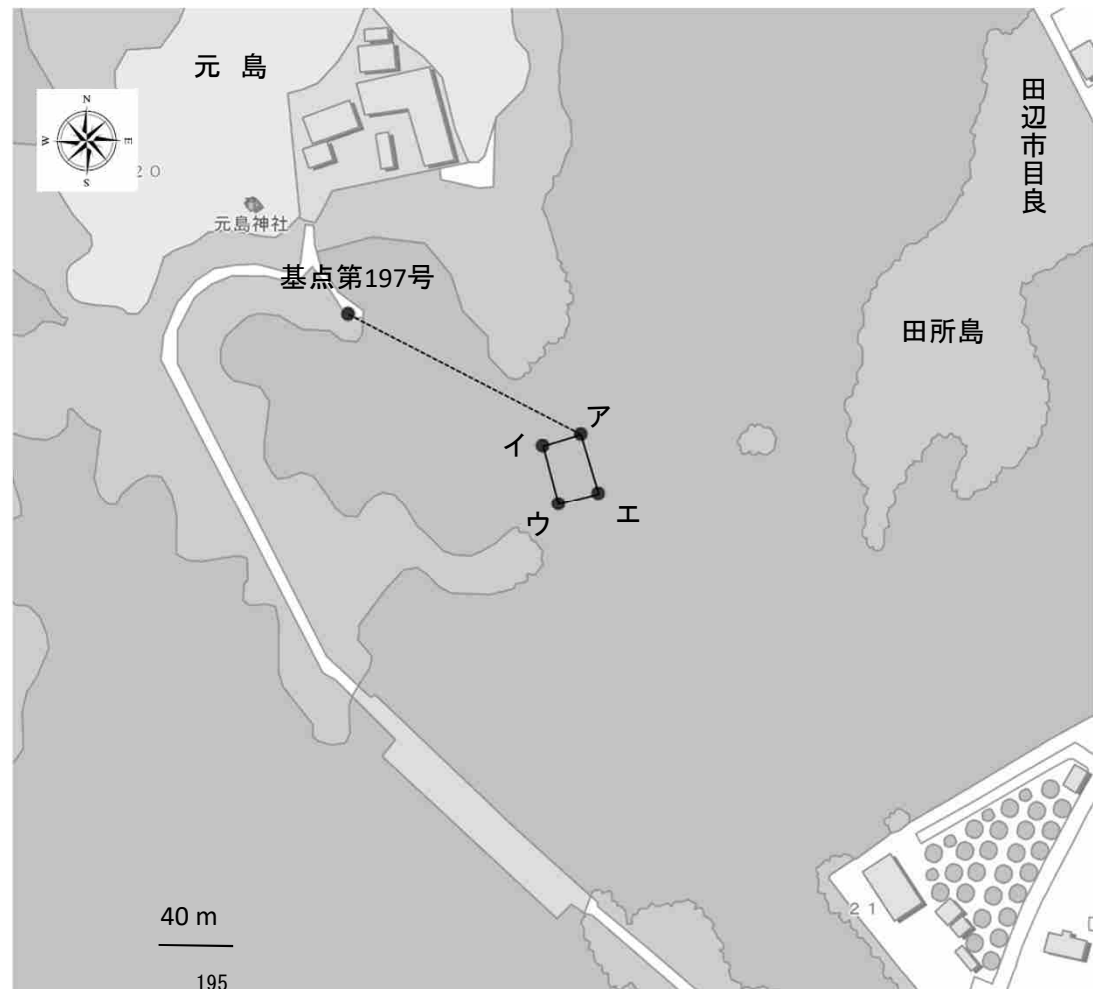
区画漁業権漁場図

漁場の位置 田辺市目良地先

漁場の区域 次のア、イ、ウ、エ及びアの各点を順次に結んだ線によって囲まれた区域

基点第197号 田辺市目良、元島館南端突堤突端に設置した標識

ア	基点第197号から	116° - 53′	97mの点
イ	基点第197号から	123° - 41′	87mの点
ウ	基点第197号から	131° - 42′	105mの点
エ	基点第197号から	125° - 14′	114mの点



## 和区第237号

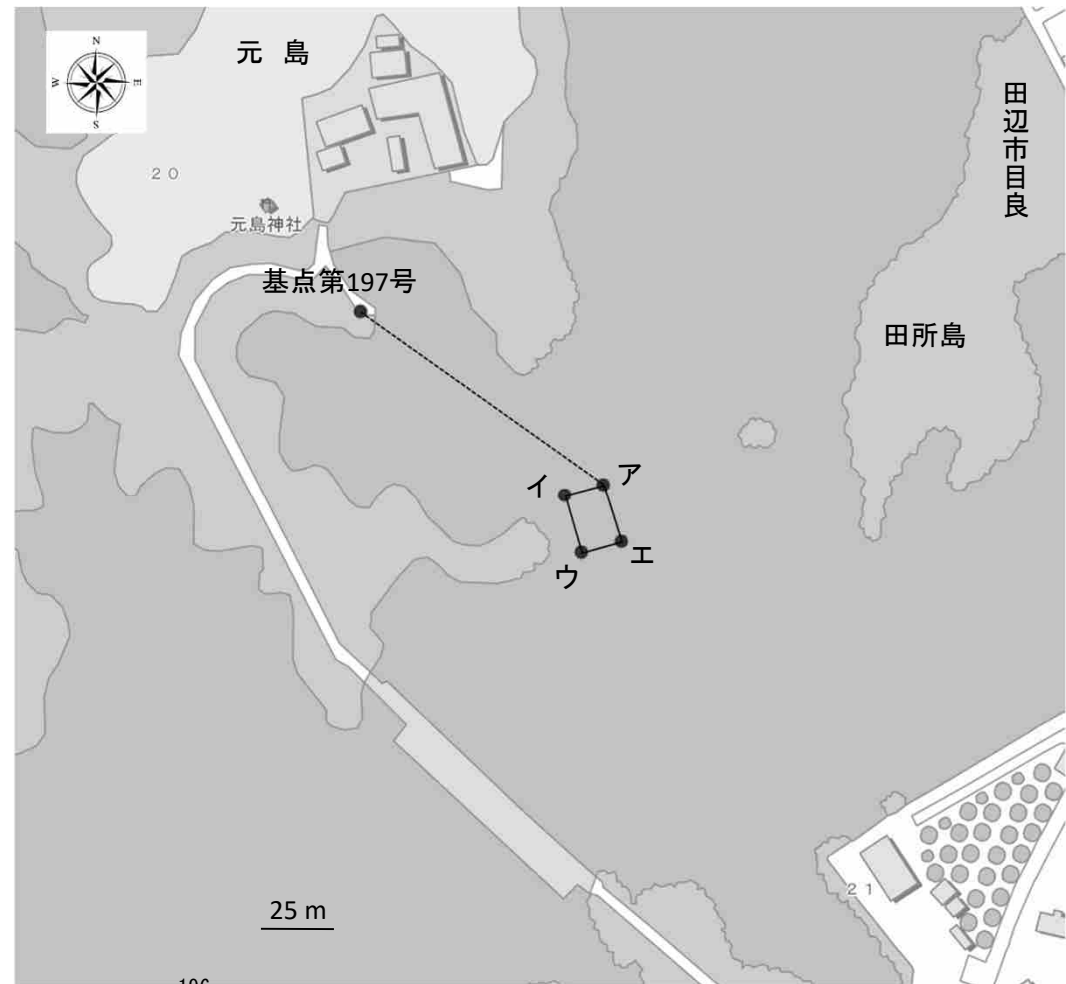
区画漁業権漁場図

漁場の位置 田辺市目良地先

漁場の区域 次のア、イ、ウ、エ及びアの各点を順次に結んだ線によって囲まれた区域

基点第197号 田辺市目良、元島館南端突堤突端に設置した標識

ア	基点第197号から	125° - 14′	114mの点
イ	基点第197号から	131° - 43′	105mの点
ウ	基点第197号から	137° - 12′	125mの点
エ	基点第197号から	131° - 08′	133mの点



# 和区第238号

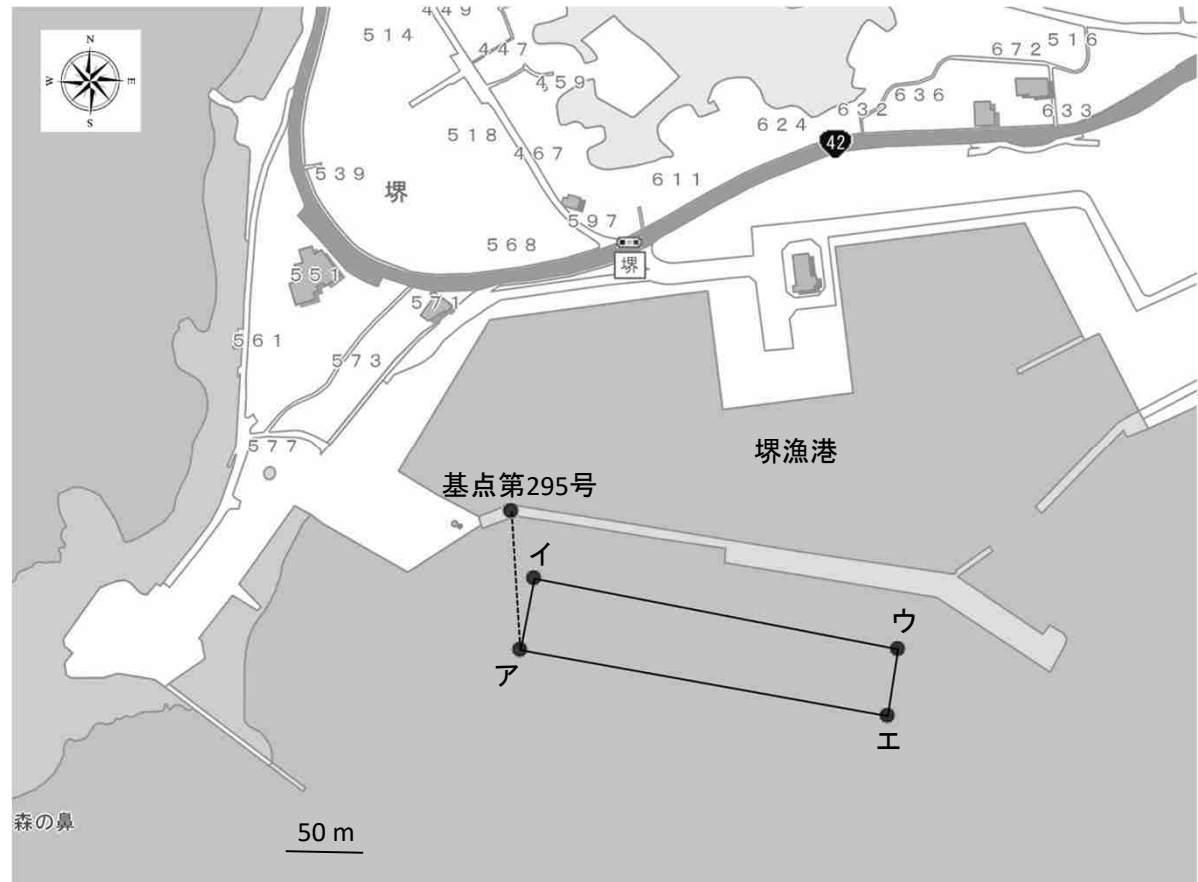
区画漁業権漁場図

漁場の位置 日高郡みなべ町堺地先

漁場の区域 次のア、イ、ウ、エ及びアの各点を順次に結んだ線によって囲まれた区域

基点第295号 日高郡みなべ町、堺漁港外防波堤第1屈曲部に設置した標識

ア	基点第295号から	175° - 53'	94mの点
イ	基点第295号から	160° - 45'	48mの点
ウ	基点第295号から	109° - 14'	278mの点
エ	基点第295号から	118° - 08'	290mの点



# 和区第239号

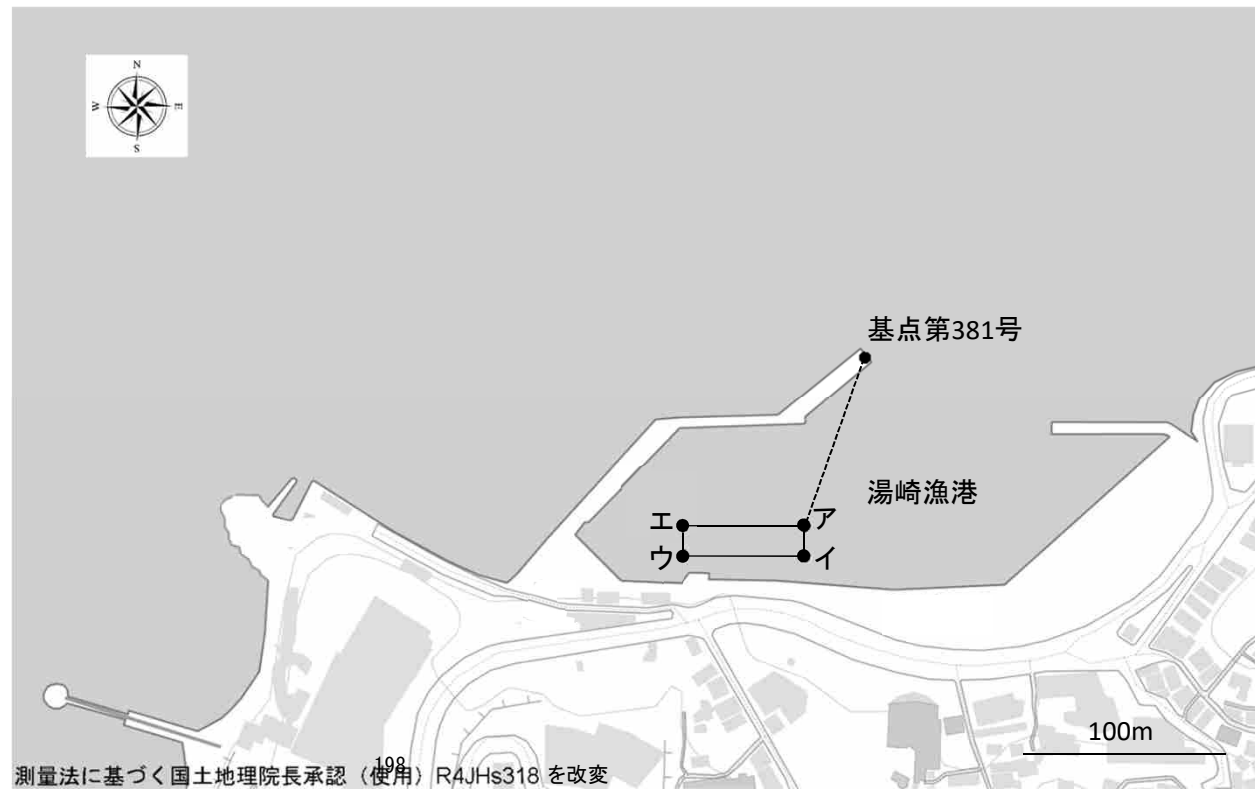
区画漁業権漁場図

漁場の位置 西牟婁郡白浜町湯崎地先

漁場の区域 次のア、イ、ウ、エ及びアの各点を順次に結んだ線によって囲まれた区域

基点第381号 西牟婁郡白浜町、湯崎漁港西防波堤突端に設置した標識

ア	基点第381号から	199° - 23′	89mの点
イ	基点第381号から	196° - 37′	103mの点
ウ	基点第381号から	222° - 11′	133mの点
エ	基点第381号から	226° - 55′	122mの点



# 和区第240号

区画漁業権漁場図

漁場の位置 西牟婁郡白浜町古賀浦地先

漁場の区域 次のア、イ、ウ、エ及びアの各点を順次に結んだ線によって囲まれた区域

基点第227号 西牟婁郡白浜町、古賀浦、護岸角に設置した標識

ア	基点第227号から	29° - 39'	191mの点
イ	基点第227号から	41° - 45'	142mの点
ウ	基点第227号から	31° - 19'	124mの点
エ	基点第227号から	21° - 13'	178mの点



# 和区第311号

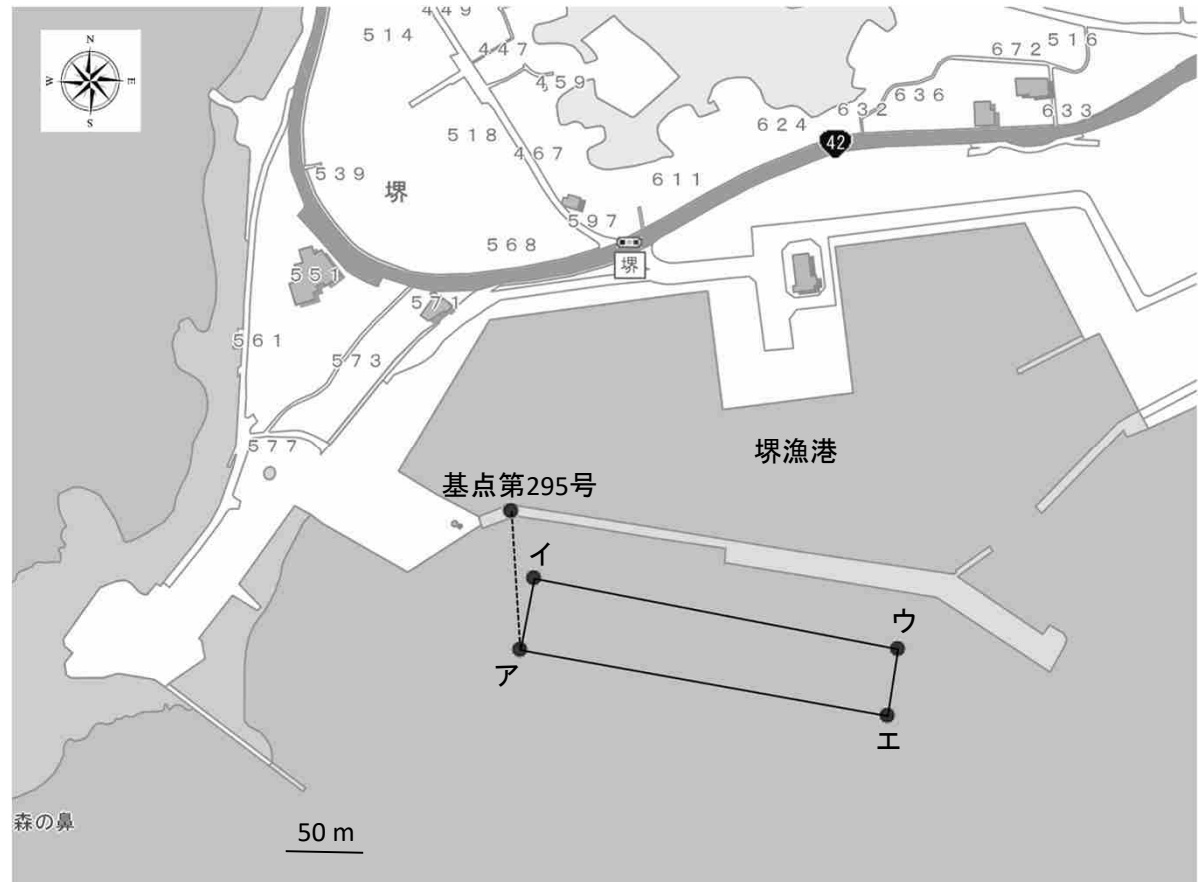
区画漁業権漁場図

漁場の位置 日高郡みなべ町堺地先

漁場の区域 次のア、イ、ウ、エ及びアの各点を順次に結んだ線によって囲まれた区域

基点第295号 日高郡みなべ町、堺漁港外防波堤第1屈曲部に設置した標識

ア	基点第295号から	175° - 53'	94mの点
イ	基点第295号から	160° - 45'	48mの点
ウ	基点第295号から	109° - 14'	278mの点
エ	基点第295号から	118° - 08'	290mの点



## 和区第404号

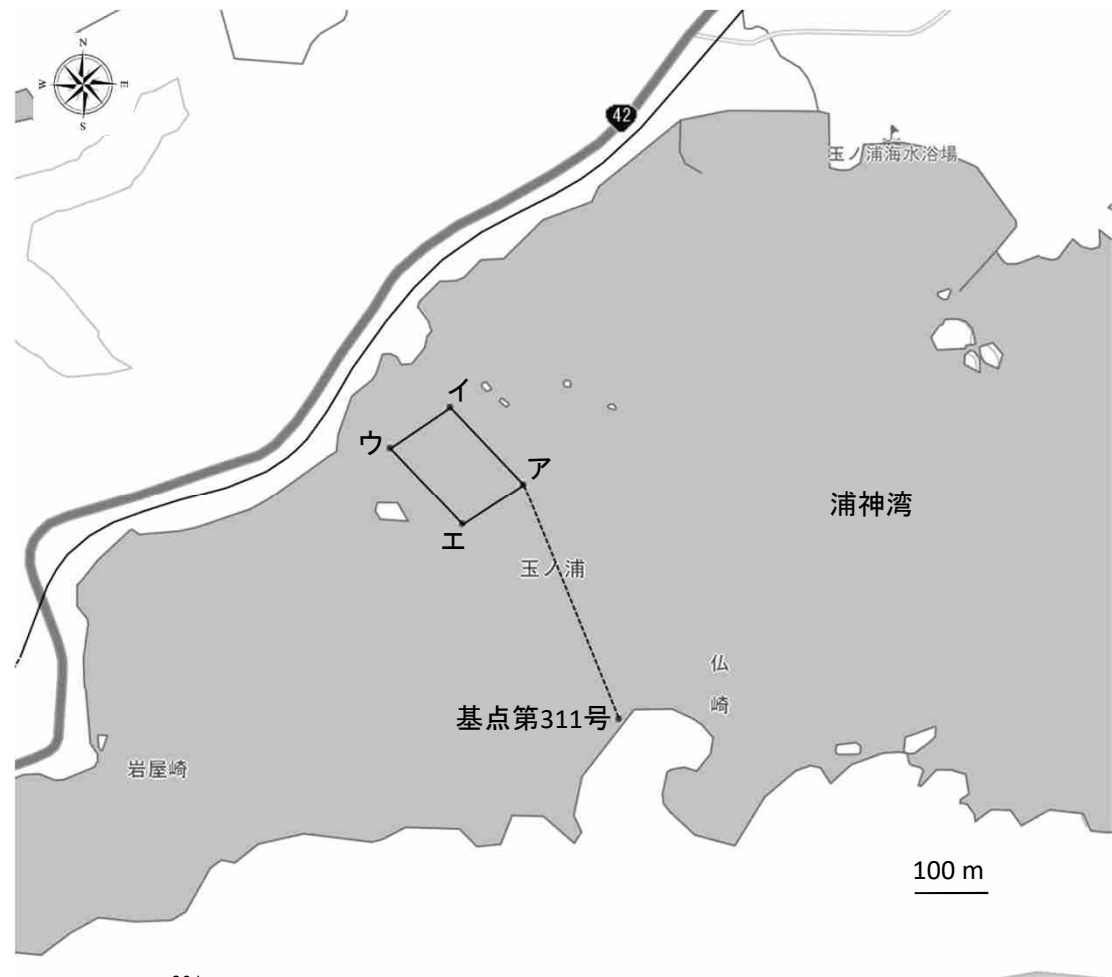
区画漁業権漁場図

漁場の位置 東牟婁郡那智勝浦町大字浦神地先

漁場の区域 次のア、イ、ウ、エ及びアの各点を順次に結んだ線によって囲まれた区域

基点第311号 東牟婁郡那智勝浦町大字浦神、仏崎北端に設置した標識

ア	基点第311号から	337° - 50′	350mの点
イ	基点第311号から	331° - 35′	490mの点
ウ	基点第311号から	319° - 50′	490mの点
エ	基点第311号から	321° - 15′	345mの点





## 和区第406号

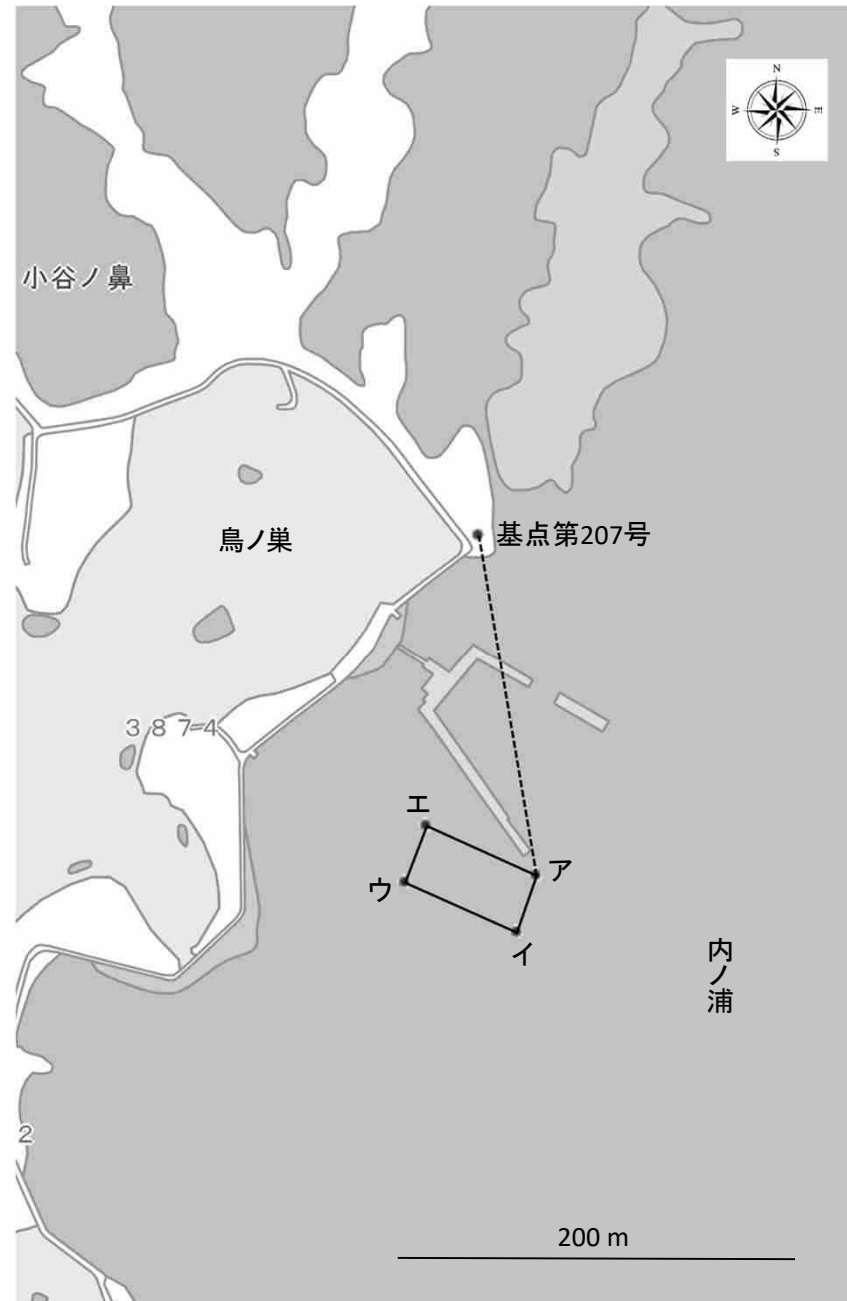
区画漁業権漁場図

漁場の位置 田辺市新庄町地先

漁場の区域 次のア、イ、ウ、エ及びアの各点を順次に結んだ線によって囲まれた区域

基点第207号 田辺市新庄町、内ノ浦梅ノ木護岸北東端に設置した標識

ア	基点第207号から	170° - 03′	173mの点
イ	基点第207号から	174° - 09′	200mの点
ウ	基点第207号から	191° - 34′	178mの点
エ	基点第207号から	189° - 48′	148mの点



# 和区第409号

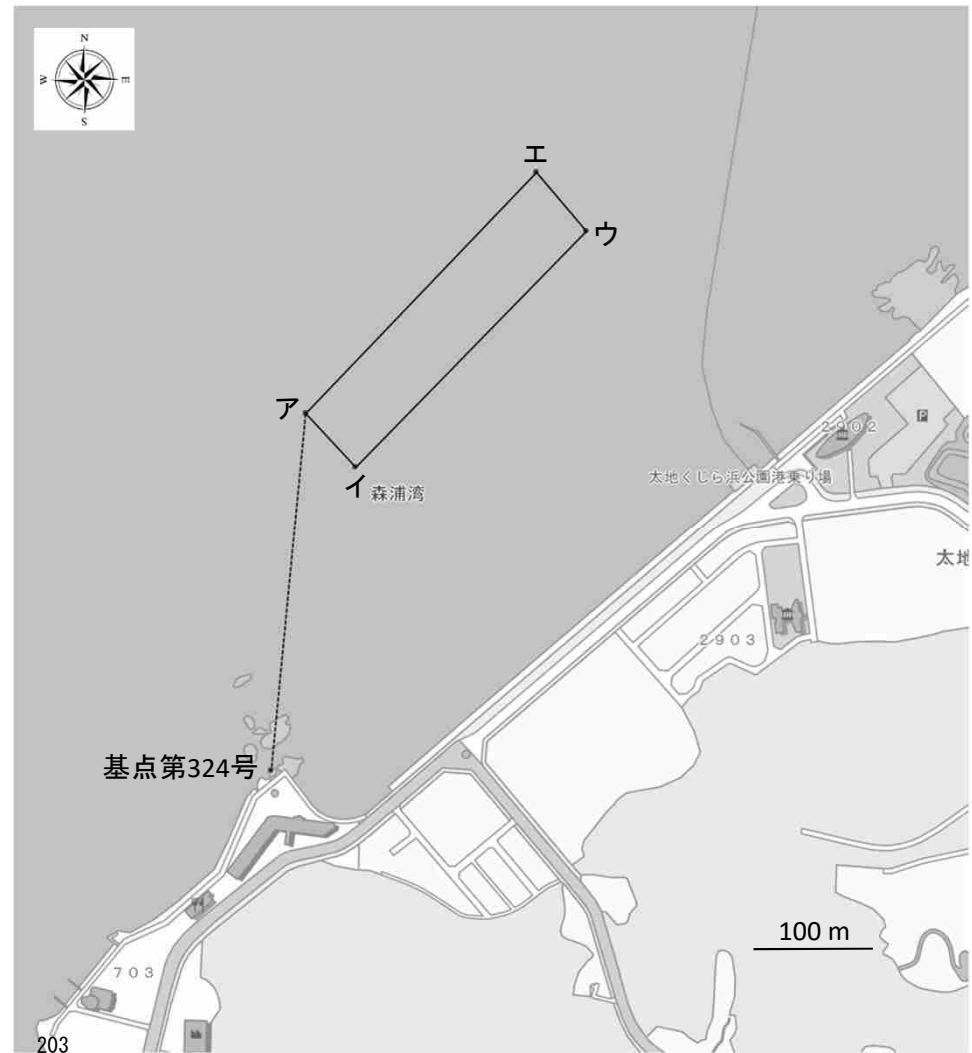
区画漁業権漁場図

漁場の位置 東牟婁郡太地町大字太地地先

漁場の区域 次のア、イ、ウ、エ及びアの各点を順次に結んだ線によって囲まれた区域

基点第324号 東牟婁郡太地町大字森浦、通称えびすの鼻北端に設置した標識

ア	基点第324号から	5° - 30′	302mの点
イ	基点第324号から	15° - 30′	265mの点
ウ	基点第324号から	30° - 15′	525mの点
エ	基点第324号から	23° - 52′	550mの点



# 和区第410号

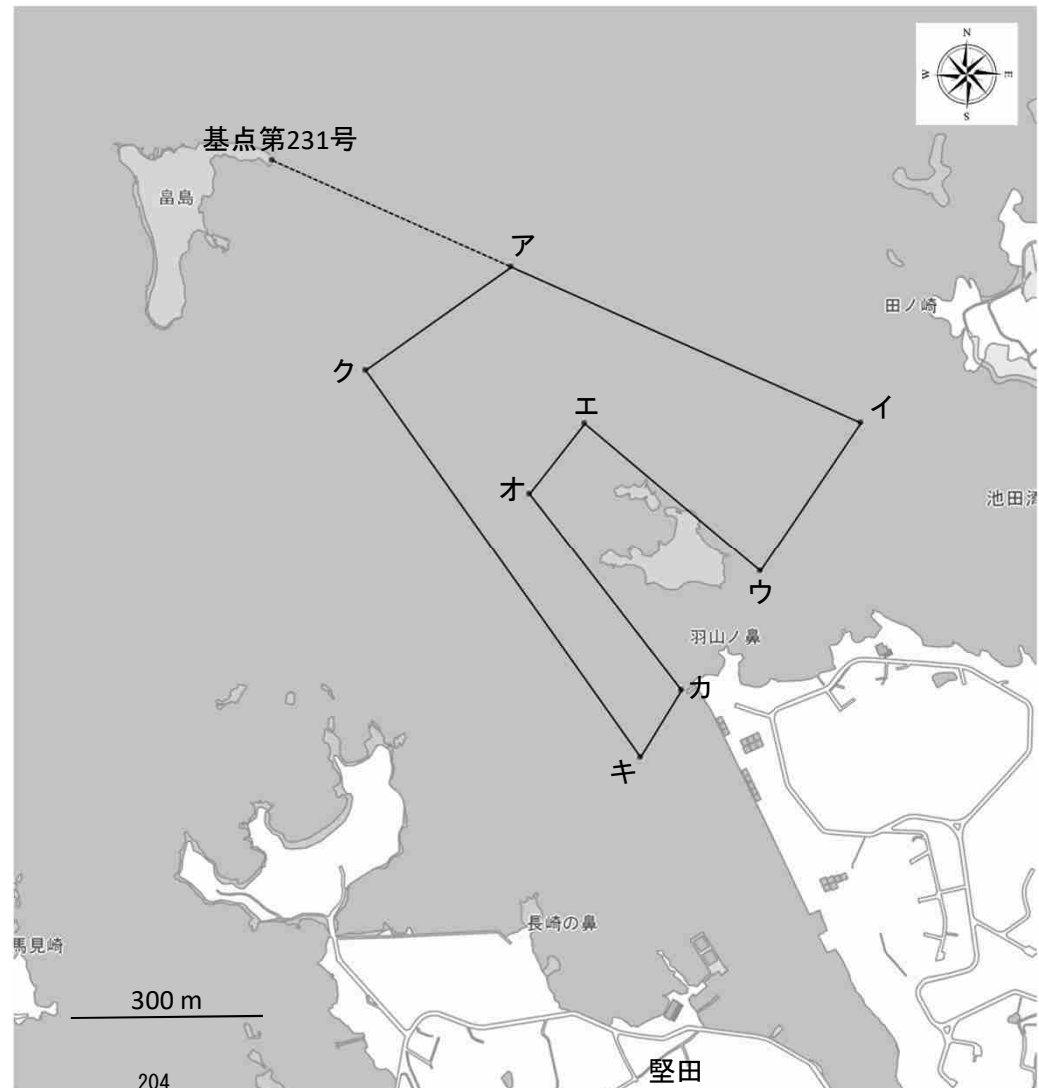
区画漁業権漁場図

漁場の位置 西牟婁郡白浜町堅田地先

漁場の区域 次のア、イ、ウ、エ、オ、カ、キ、ク及びアの各点を  
順次に結んだ線によって囲まれた区域

基点第231号 西牟婁郡白浜町、畠島東端に設置した標識

ア	基点第231号から	113° - 40′	410mの点
イ	基点第231号から	113° - 40′	1,010mの点
ウ	基点第231号から	129° - 45′	1,000mの点
エ	基点第231号から	129° - 45′	640mの点
オ	基点第231号から	142° - 00′	660mの点
カ	基点第231号から	142° - 00′	1,050mの点
キ	基点第231号から	148° - 00′	1,100mの点
ク	基点第231号から	155° - 40′	360mの点



# 和区第411号

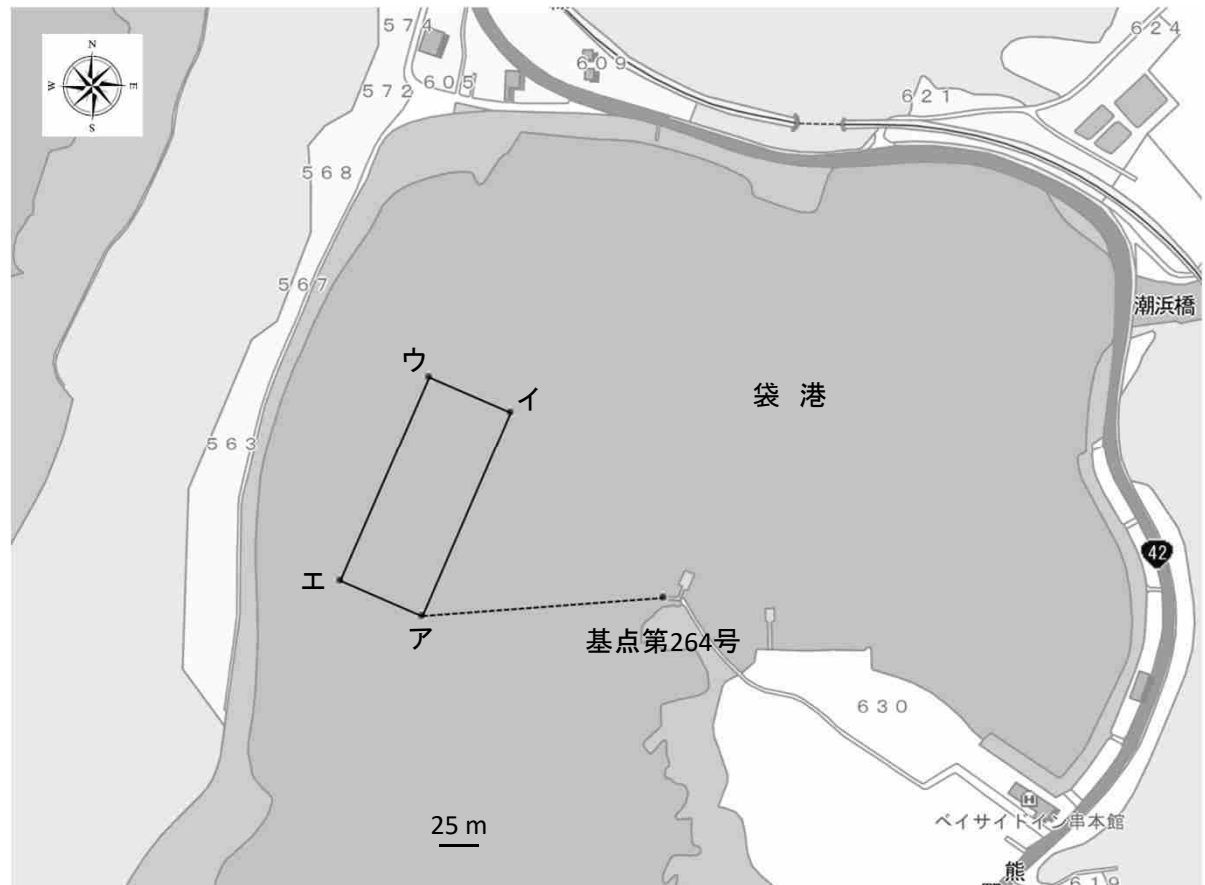
区画漁業権漁場図

漁場の位置 東牟婁郡串本町串本地先

漁場の区域 次のア、イ、ウ、エ及びアの各点を順次に結んだ線によって囲まれた区域

基点第264号 東牟婁郡串本町、袋港入口突堤突端に設置した標識

ア	基点第264号から	265° - 32′	163mの点
イ	基点第264号から	320° - 26′	162mの点
ウ	基点第264号から	313° - 12′	217mの点
エ	基点第264号から	272° - 53′	218mの点



# 和区第412号

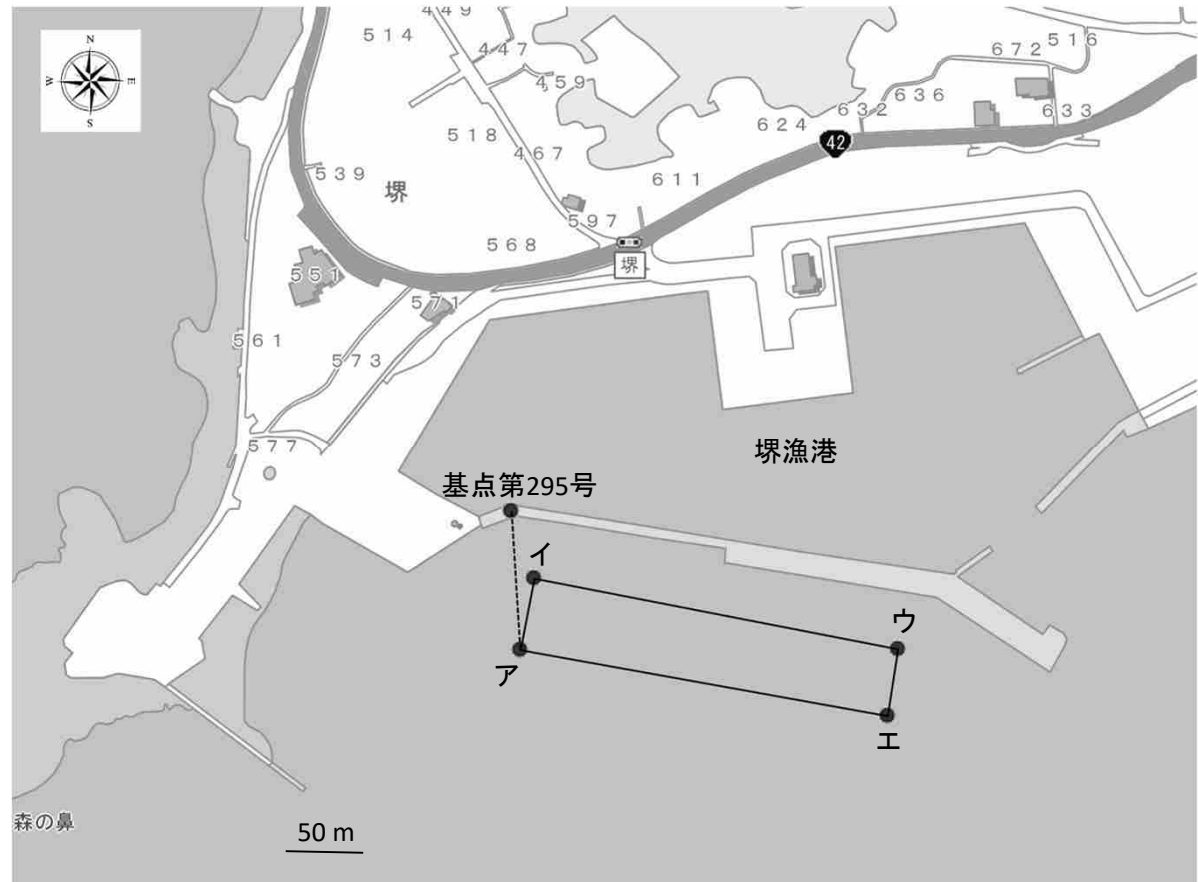
区画漁業権漁場図

漁場の位置 日高郡みなべ町堺地先

漁場の区域 次のア、イ、ウ、エ及びアの各点を順次に結んだ線によって囲まれた区域

基点第295号 日高郡みなべ町、堺漁港外防波堤第1屈曲部に設置した標識

ア	基点第295号から	175° - 53'	94mの点
イ	基点第295号から	160° - 45'	48mの点
ウ	基点第295号から	109° - 14'	278mの点
エ	基点第295号から	118° - 08'	290mの点



# 和区第413号

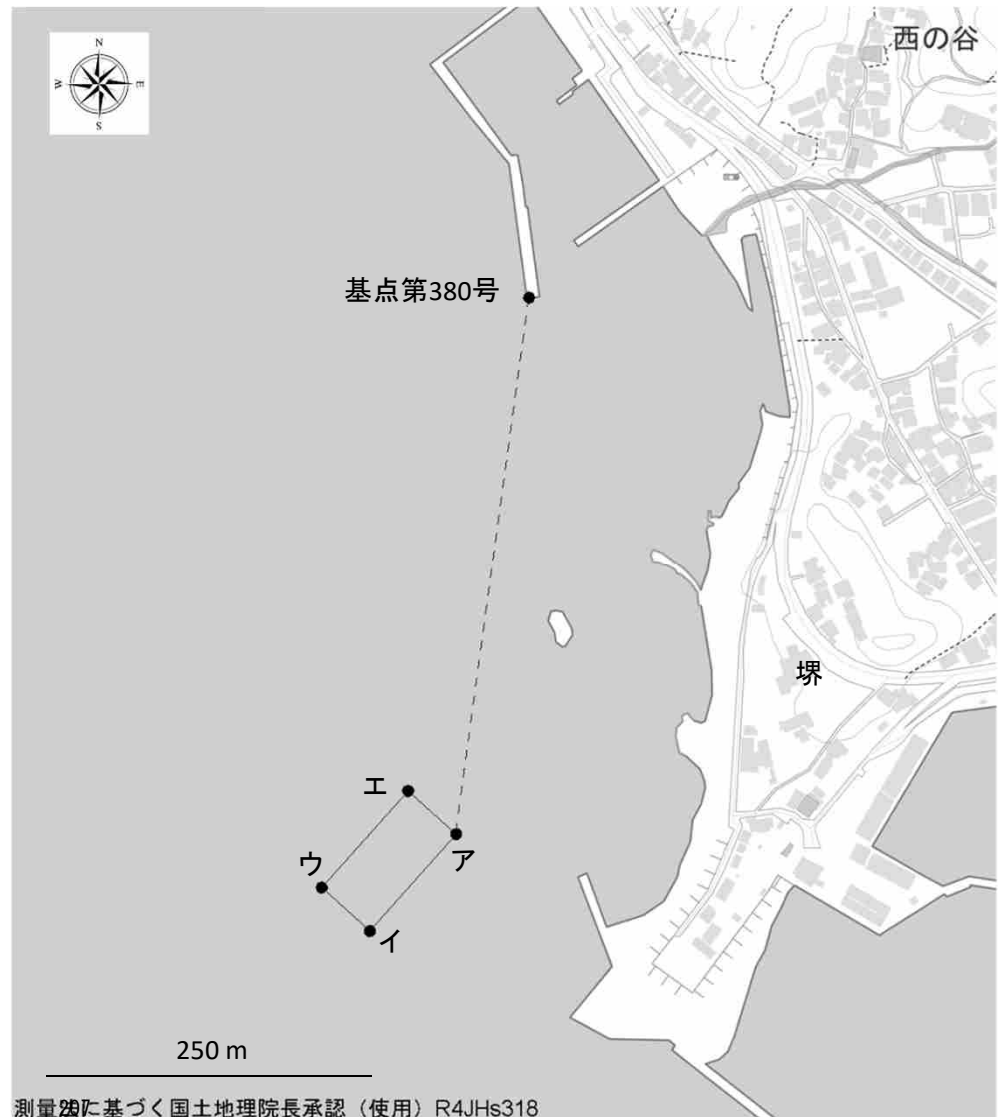
区画漁業権漁場図

漁場の位置 日高郡みなべ町堺地先

漁場の区域 次のア、イ、ウ、エ及びアの各点を順次に結んだ線によって囲まれた区域

基点第380号 日高郡みなべ町、堺漁港北堺防波堤突端に設置した標識

ア	基点第380号から	187° - 21′	418mの点
イ	基点第380号から	193° - 41′	504mの点
ウ	基点第380号から	198° - 57′	483mの点
エ	基点第380号から	193° - 26′	392mの点



測量図に基づく国土地理院長承認（使用）R4JHs318

# 和区第414号

区画漁業権漁場図

漁場の位置 日高郡みなべ町堺地先

漁場の区域 次のア、イ、ウ、エ及びアの各点を順次に結んだ線によって囲まれた区域

基点第380号 日高郡みなべ町、堺漁港北堺防波堤突端に設置した標識

ア	基点第380号から	307° - 57'	47mの点
イ	基点第380号から	268° - 34'	34mの点
ウ	基点第380号から	264° - 53'	134mの点
エ	基点第380号から	277° - 28'	138mの点



# 和区第501号

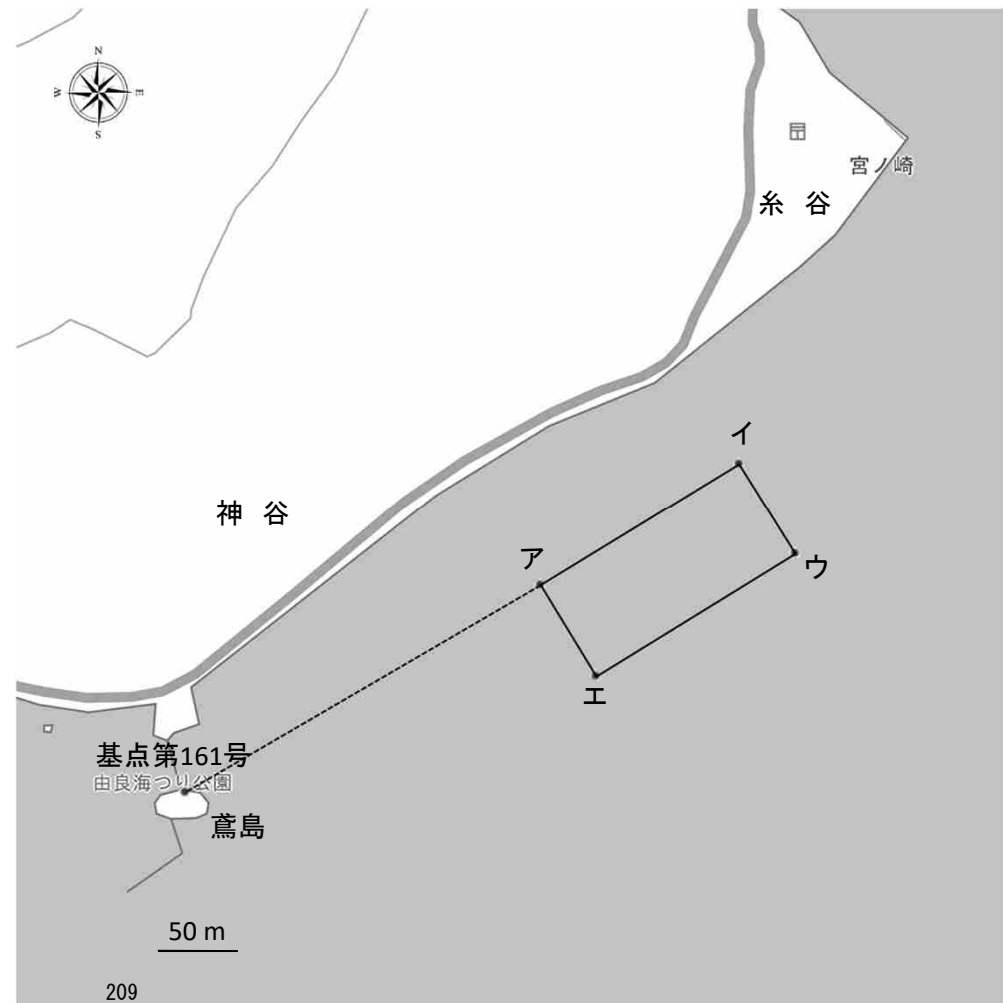
区画漁業権漁場図

漁場の位置 日高郡由良町大字神谷地先

漁場の区域 次のア、イ、ウ、エ及びアの各点を順次に結んだ線によって囲まれた区域

基点第161号 日高郡由良町大字神谷、鳶島頂点に設置した標識

ア	基点第161号から	59° - 14′	265mの点
イ	基点第161号から	58° - 47′	415mの点
ウ	基点第161号から	68° - 07′	422mの点
エ	基点第161号から	73° - 43′	275mの点





# 和区第601号

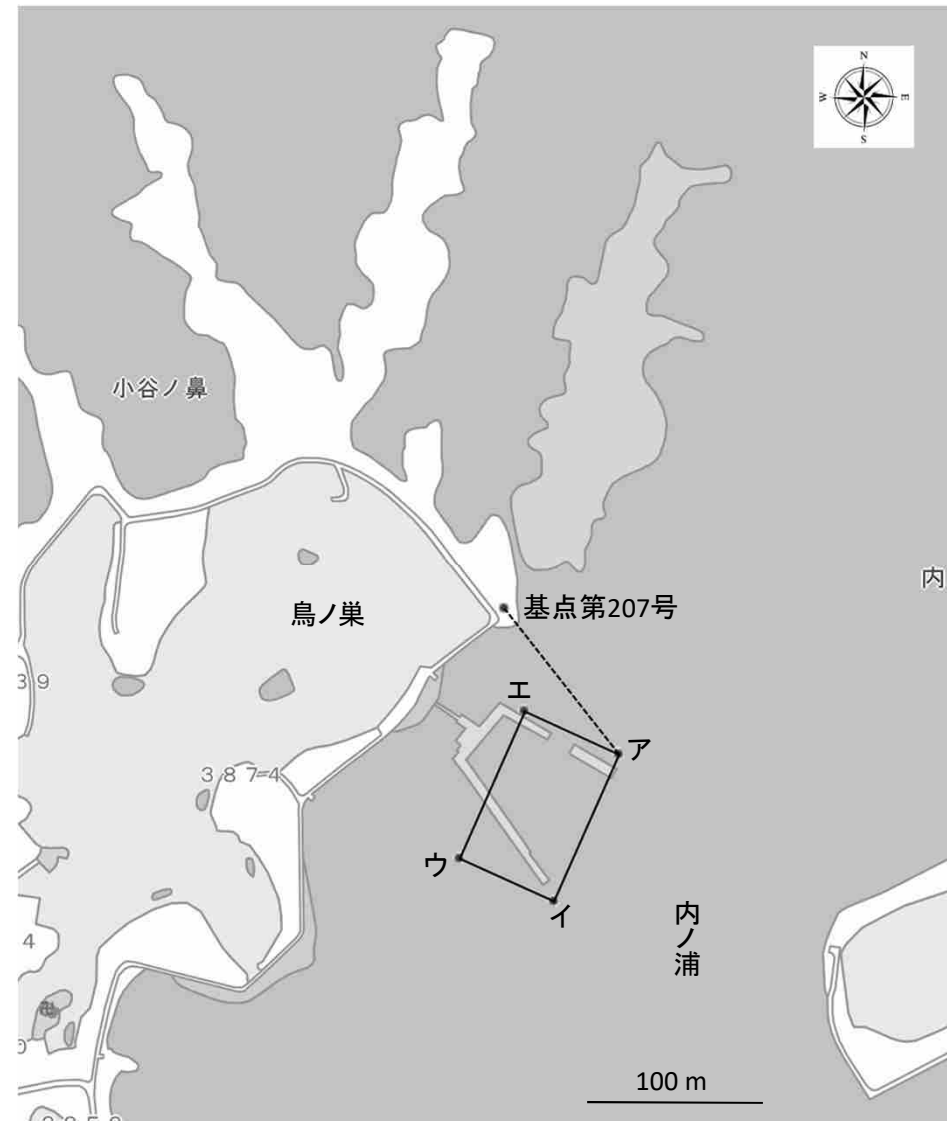
区画漁業権漁場図

漁場の位置 田辺市新庄町地先

漁場の区域 次のア、イ、ウ、エ及びアの各点を順次に結んだ線によって囲まれた区域

基点第207号 田辺市新庄町、内ノ浦梅ノ木護岸北東端に設置した標識

ア	基点第207号から	141° - 33′	108mの点
イ	基点第207号から	170° - 03′	173mの点
ウ	基点第207号から	189° - 48′	148mの点
エ	基点第207号から	168° - 33′	61mの点



## 和区第602号

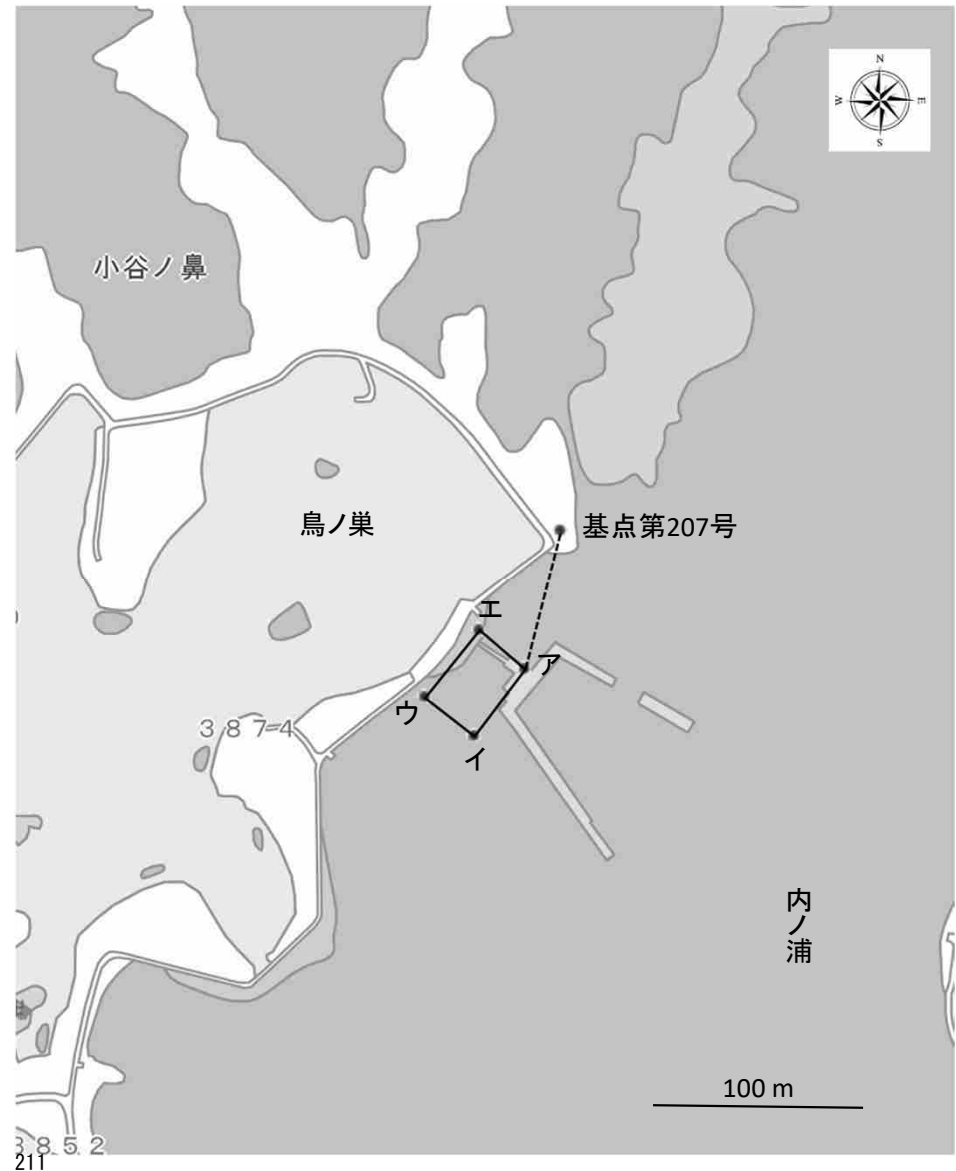
区画漁業権漁場図

漁場の位置 田辺市新庄町地先

漁場の区域 次のア、イ、ウ、エ及びアの各点を順次に結んだ線によって囲まれた区域

基点第207号 田辺市新庄町、内ノ浦梅ノ木護岸北東端に設置した標識

ア	基点第207号から	194° - 03′	70mの点
イ	基点第207号から	202° - 23′	109mの点
ウ	基点第207号から	218° - 43′	105mの点
エ	基点第207号から	218° - 43′	63mの点



## 和区第605号

区画漁業権漁場図

漁場の位置 東牟婁郡那智勝浦町大字浦神地先

漁場の区域 次のア、イ、ウ、エ及びアの各点を順次に結んだ線によって囲まれた区域

基点第314号 東牟婁郡那智勝浦町大字浦神、岩屋崎南東端に設置した標識

ア	基点第314号から	177° - 25′	217mの点
イ	基点第314号から	177° - 00′	227mの点
ウ	基点第314号から	142° - 15′	234mの点
エ	基点第314号から	141° - 40′	224mの点



# 和区第607号

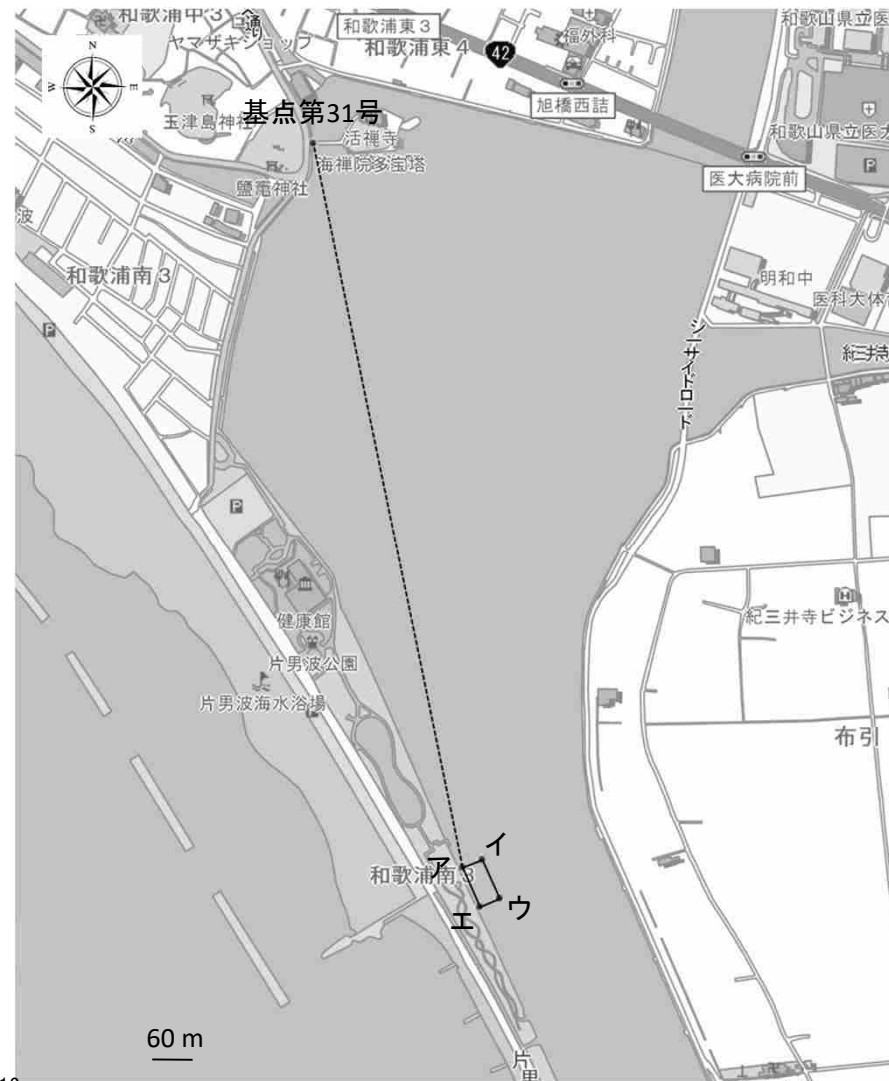
区画漁業権漁場図

漁場の位置 和歌山市和歌浦南地先

漁場の区域 次のア、イ、ウ、エ及びアの各点を順次に結んだ線によって囲まれた区域

基点第31号 和歌山市和歌浦中、三断橋南西詰に設置した標識

ア	基点第31号から	167° - 53'	1,042mの点
イ	基点第31号から	166° - 16'	1,038mの点
ウ	基点第31号から	165° - 41'	1,097mの点
エ	基点第31号から	167° - 14'	1,102mの点



# 和区第609号

区画漁業権漁場図

漁場の位置 海南市下津町塩津地先

漁場の区域 次のア、イ、ウ、エ及びアの各点を順次に結んだ線によって囲まれた区域

基点第50号 海南市冷水と海南市下津町の境界に設置した標識

ア	基点第50号から	234° - 09′	935mの点
イ	基点第50号から	239° - 38′	996mの点
ウ	基点第50号から	236° - 46′	1,061mの点
エ	基点第50号から	231° - 59′	998mの点



# 和区第610号

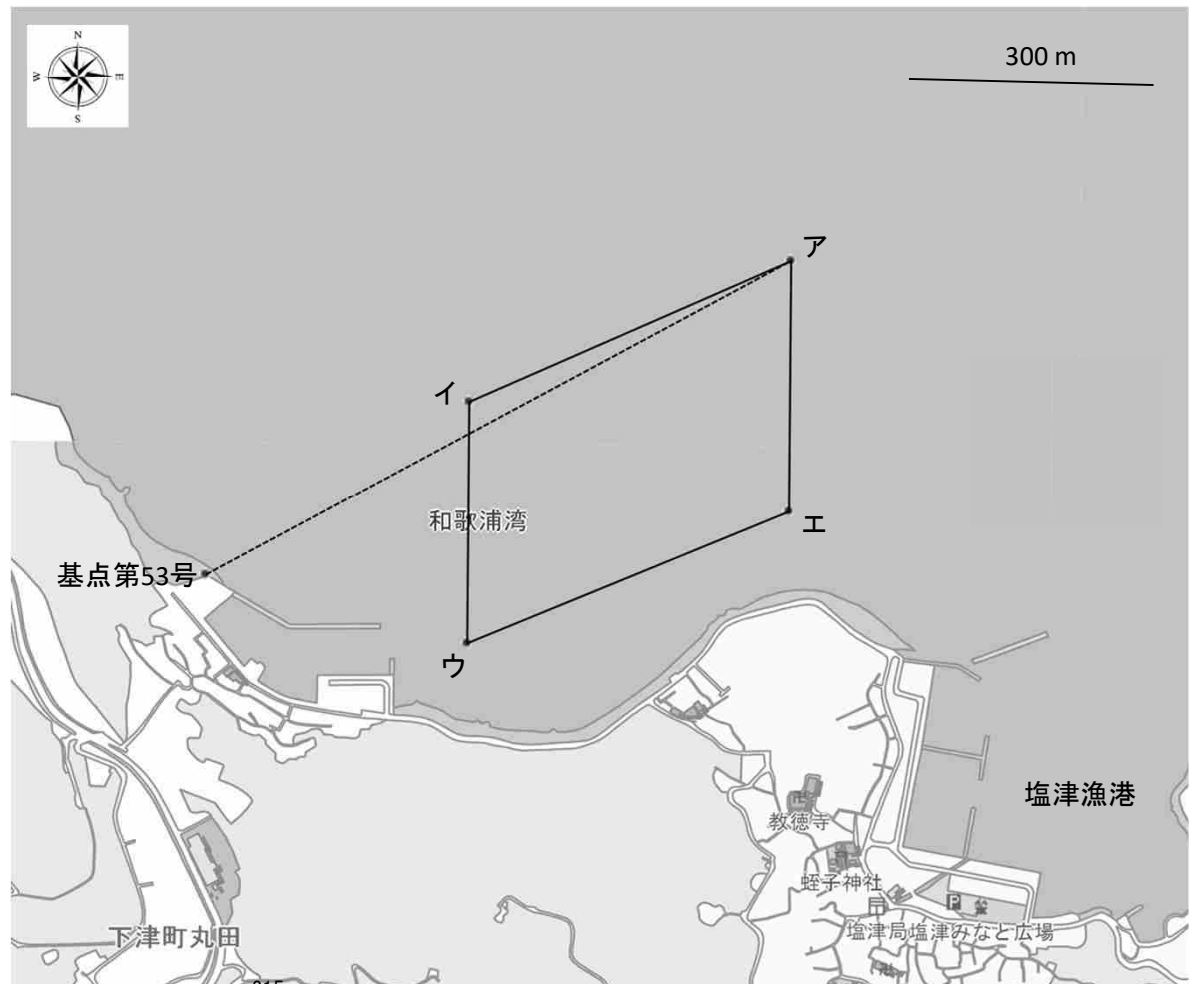
区画漁業権漁場図

漁場の位置 海南市下津町塩津地先

漁場の区域 次のア、イ、ウ、エ及びアの各点を順次に結んだ線によって囲まれた区域

基点第53号 海南市下津町丸田、北防波堤屈曲部に設置した標識

ア	基点第53号から	61° - 19'	822mの点
イ	基点第53号から	56° - 12'	390mの点
ウ	基点第53号から	104° - 18'	334mの点
エ	基点第53号から	83° - 22'	726mの点



# 和区第611号

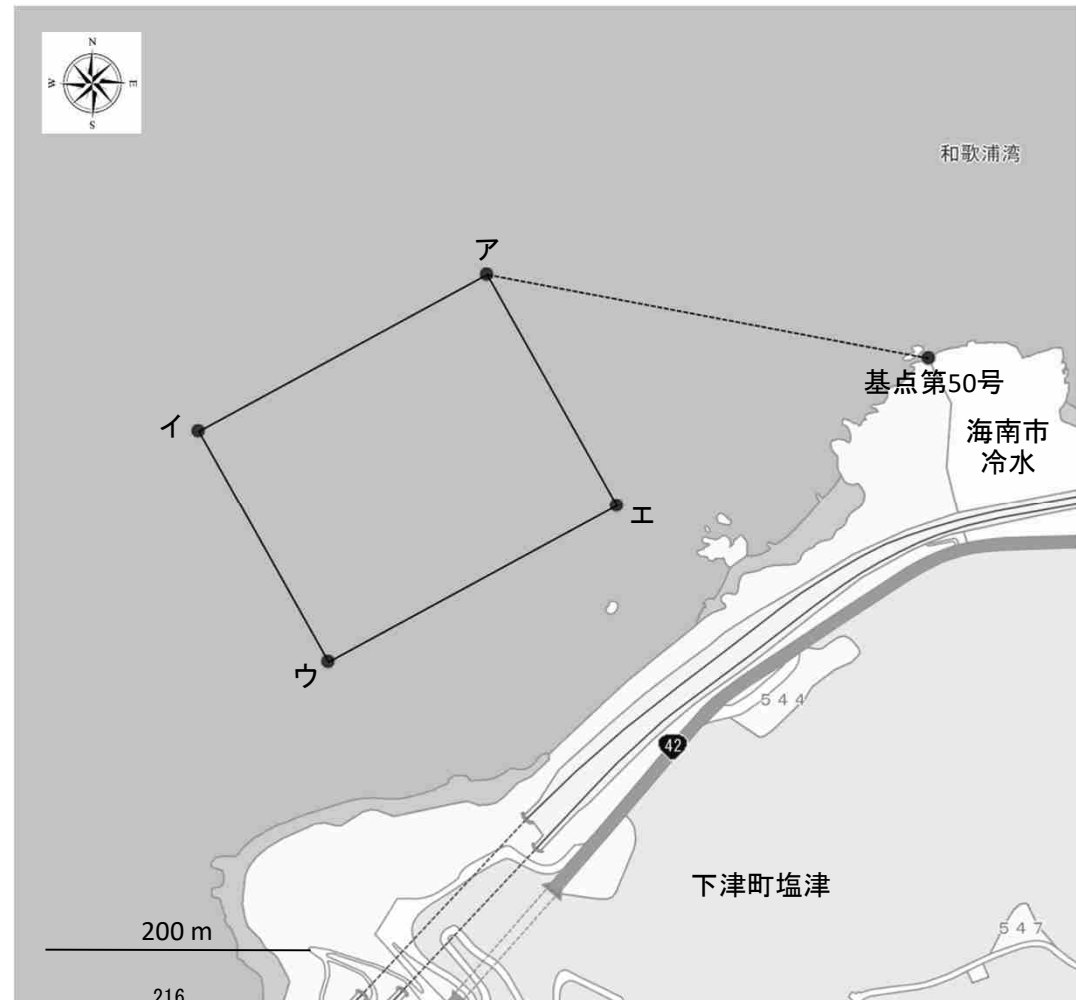
区画漁業権漁場図

漁場の位置 海南市下津町塩津地先

漁場の区域 次のア、イ、ウ、エ及びアの各点を順次に結んだ線によって囲まれた区域

基点第50号 海南市冷水と海南市下津町の境界に設置した標識

ア	基点第50号から	280° - 32'	340mの点
イ	基点第50号から	263° - 44'	549mの点
ウ	基点第50号から	242° - 23'	512mの点
エ	基点第50号から	243° - 36'	259mの点



# 和区第613号

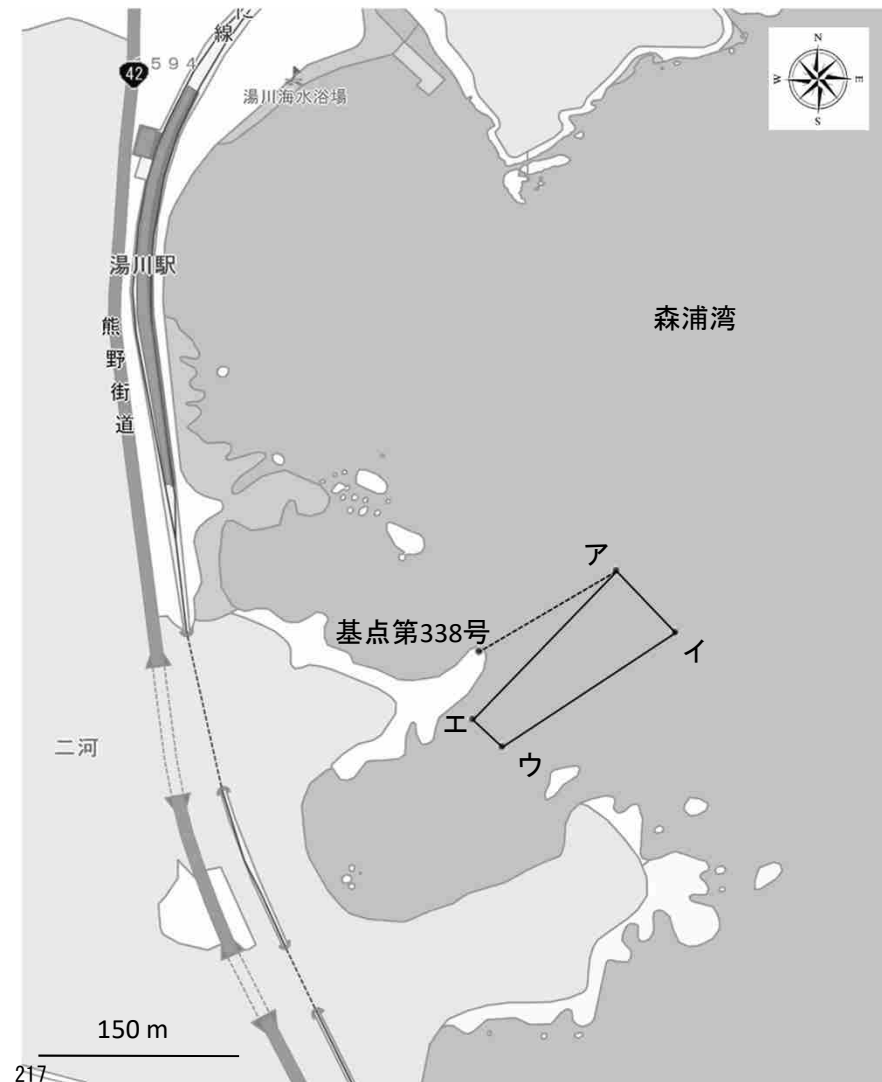
## 区画漁業権漁場図

漁場の位置 東牟婁郡那智勝浦町大字二河地先

漁場の区域 次のア、イ、ウ、エ及びアの各点を順次に結んだ線によって囲まれた区域

基点第338号 東牟婁郡那智勝浦町大字二河、桃ノ木洞の鼻突端に設置した標識

ア	基点第338号から	59° - 33′	117mの点
イ	基点第338号から	84° - 26′	145mの点
ウ	基点第338号から	166° - 20′	72mの点
エ	基点第338号から	185° - 20′	50mの点





# 和区第614号

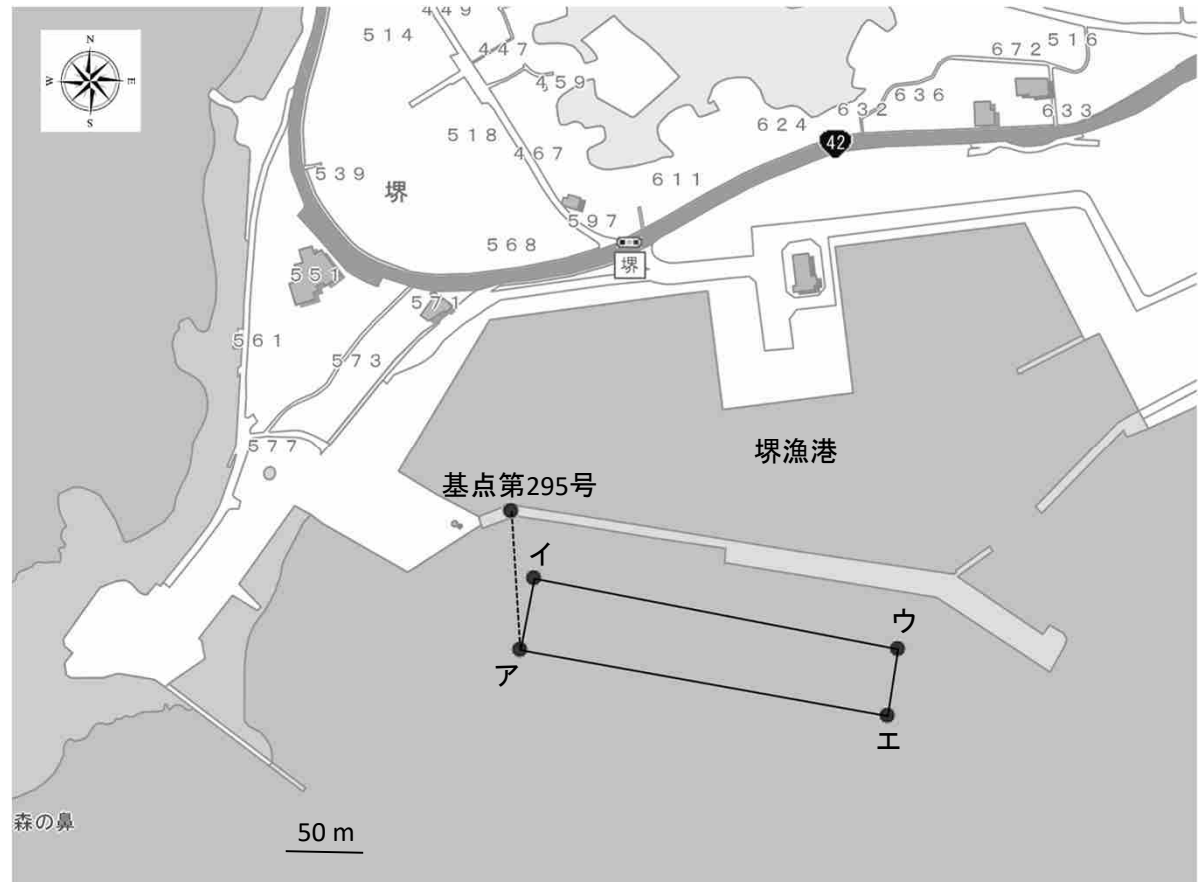
区画漁業権漁場図

漁場の位置 日高郡みなべ町堺地先

漁場の区域 次のア、イ、ウ、エ及びアの各点を順次に結んだ線によって囲まれた区域

基点第295号 日高郡みなべ町、堺漁港外防波堤第1屈曲部に設置した標識

ア	基点第295号から	175° - 53'	94mの点
イ	基点第295号から	160° - 45'	48mの点
ウ	基点第295号から	109° - 14'	278mの点
エ	基点第295号から	118° - 08'	290mの点



# 和区第615号

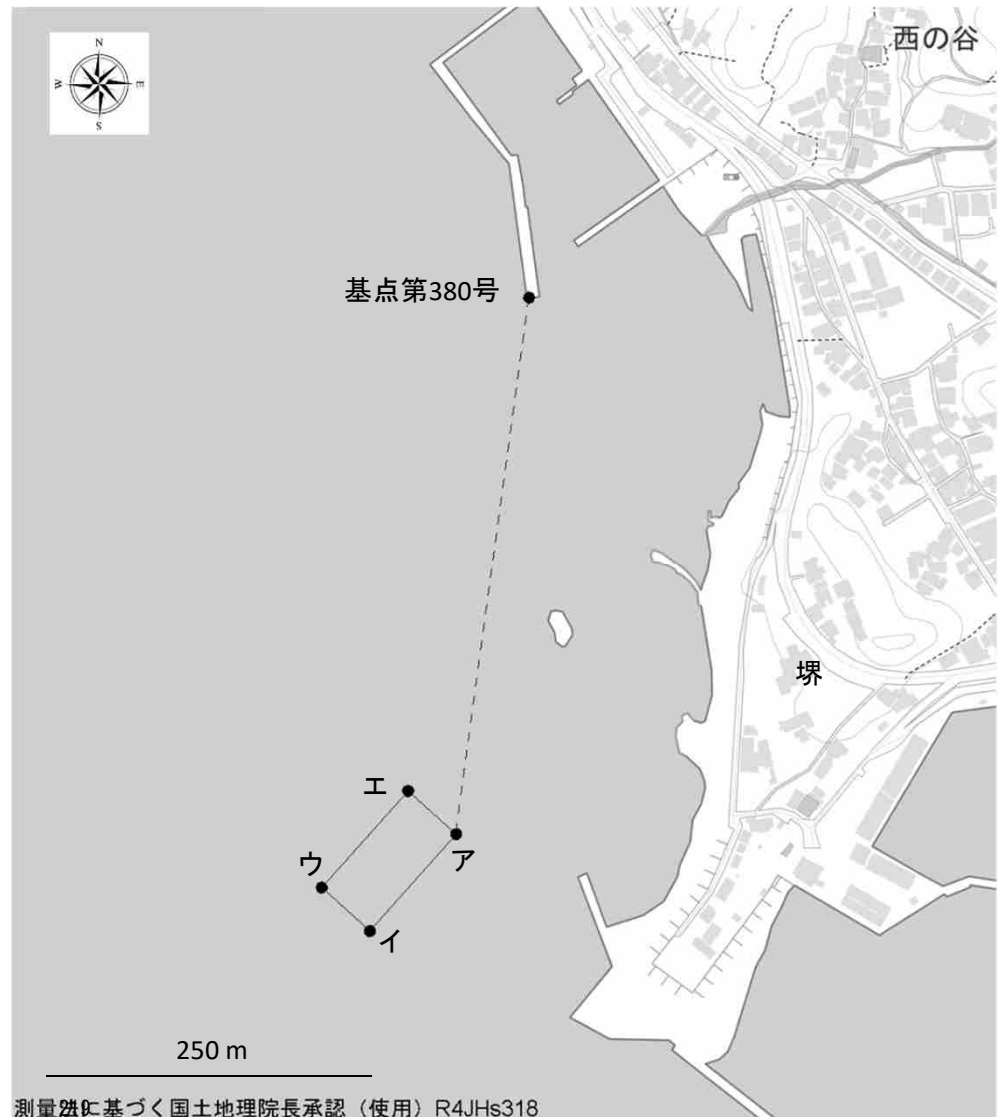
区画漁業権漁場図

漁場の位置 日高郡みなべ町堺地先

漁場の区域 次のア、イ、ウ、エ及びアの各点を順次に結んだ線によって囲まれた区域

基点第380号 日高郡みなべ町、堺漁港北堺防波堤突端に設置した標識

ア	基点第380号から	187° - 21′	418mの点
イ	基点第380号から	193° - 41′	504mの点
ウ	基点第380号から	198° - 57′	483mの点
エ	基点第380号から	193° - 26′	392mの点



測量図に基づく国土地理院長承認（使用）R4JHs318

# 和区第616号

区画漁業権漁場図

漁場の位置 日高郡みなべ町堺地先

漁場の区域 次のア、イ、ウ、エ及びアの各点を順次に結んだ線によって囲まれた区域

基点第380号 日高郡みなべ町、堺漁港北堺防波堤突端に設置した標識

ア	基点第380号から	307° - 57′	47mの点
イ	基点第380号から	268° - 34′	34mの点
ウ	基点第380号から	264° - 53′	134mの点
エ	基点第380号から	277° - 28′	138mの点



# 和区第617号

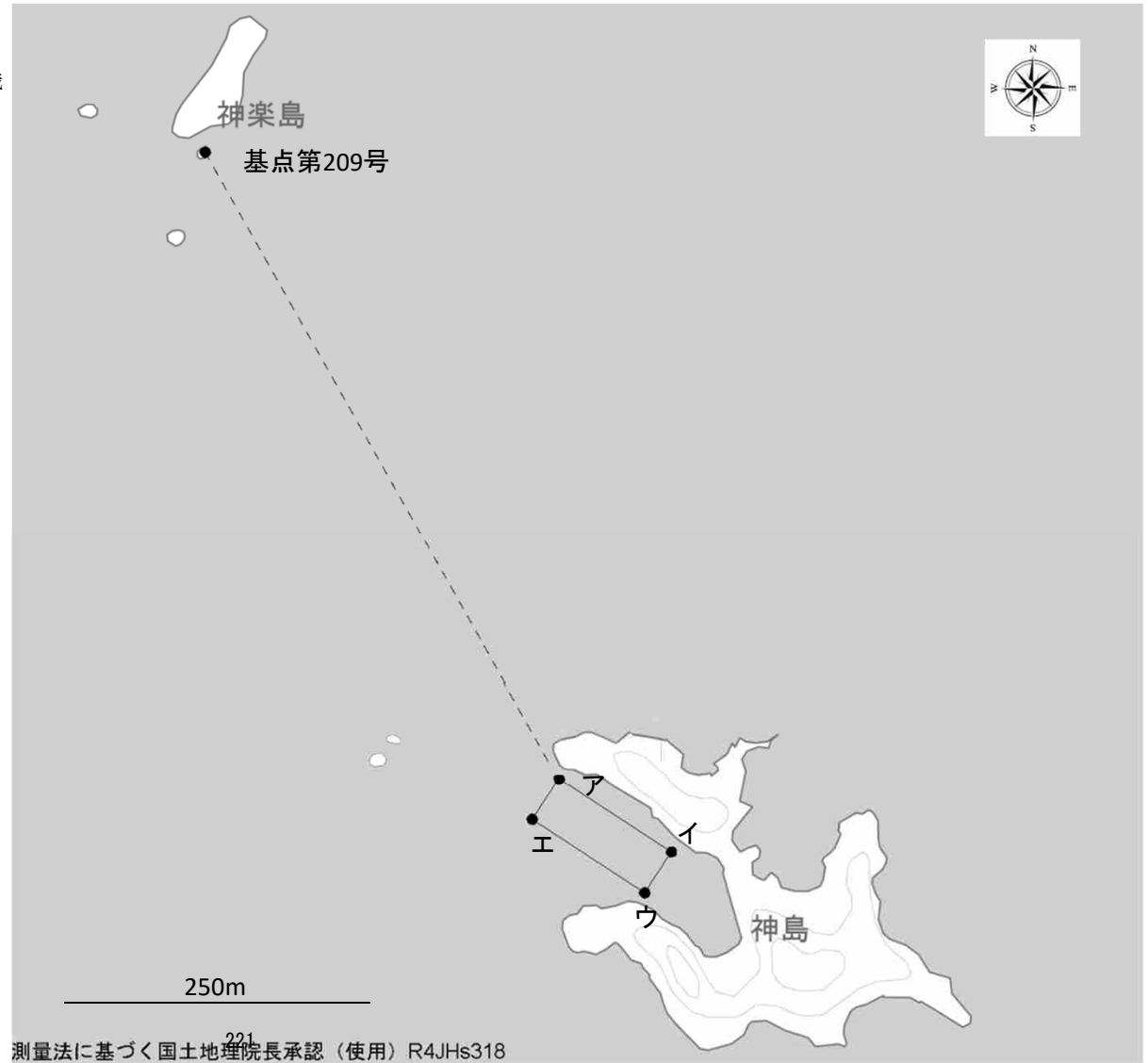
区画漁業権漁場図

漁場の位置 田辺市新庄町地先

漁場の区域 次のア、イ、ウ、エ及びアの各点を順次に結んだ線によって囲まれた区域

基点第209号 田辺市、神楽島南端に設置した標識

ア	基点第209号から	150° - 14′	590mの点
イ	基点第209号から	146° - 02′	690mの点
ウ	基点第209号から	149° - 00′	706mの点
エ	基点第209号から	153° - 34′	610mの点



## 和区第618号

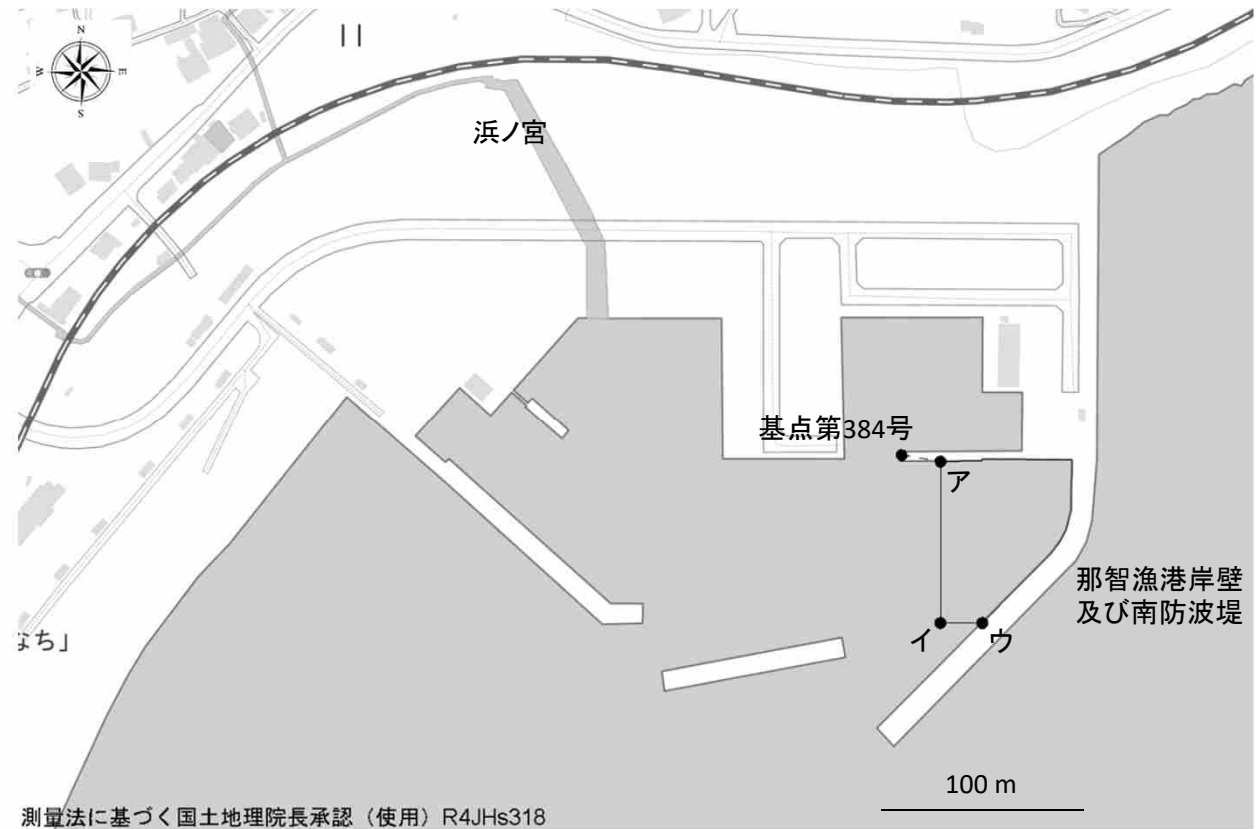
区画漁業権漁場図

漁場の位置 東牟婁郡那智勝浦町大字浜ノ宮地先

漁場の区域 次のア、イ、ウの各点を順次に結んだ線と那智漁港岸壁及び南防波堤によって囲まれた区域

基点第384号 東牟婁郡那智勝浦町大字浜ノ宮、那智漁港岸壁に設置した標識

ア 基点第384号から 98° - 17' 19mの点  
イ 基点第384号から 166° - 58' 85mの点  
ウ 基点第384号から 154° - 14' 92mの点



## 和区第702号

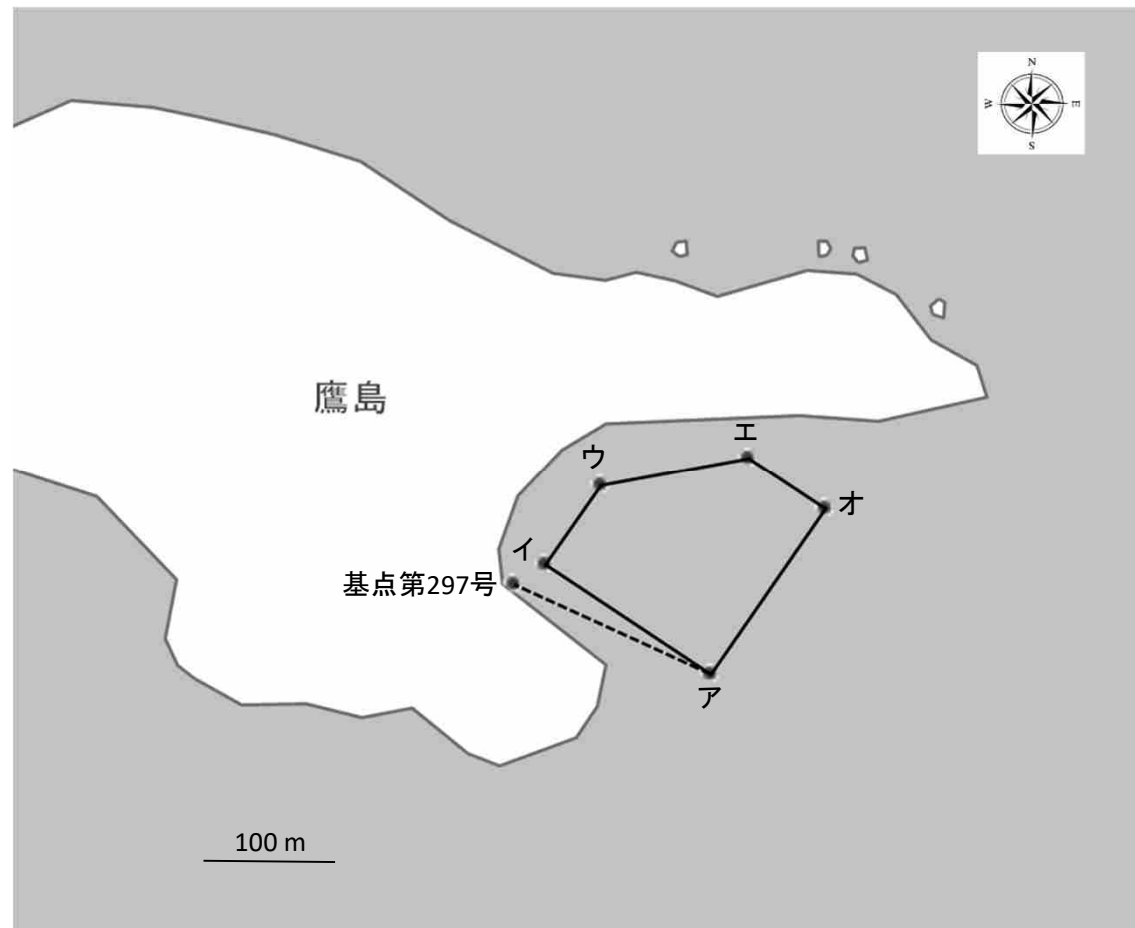
区画漁業権漁場図

漁場の位置 有田郡広川町鷹島地先

漁場の区域 次のア、イ、ウ、エ、オ及びアの各点を順次に結んだ線によって囲まれた区域

基点第297号 有田郡広川町、鷹島船着場突端に設置した標識

ア	基点第297号から	114° - 05′	164mの点
イ	基点第297号から	57° - 10′	28mの点
ウ	基点第297号から	40° - 40′	100mの点
エ	基点第297号から	61° - 10′	202mの点
オ	基点第297号から	75° - 50′	243mの点



## 和区第703号

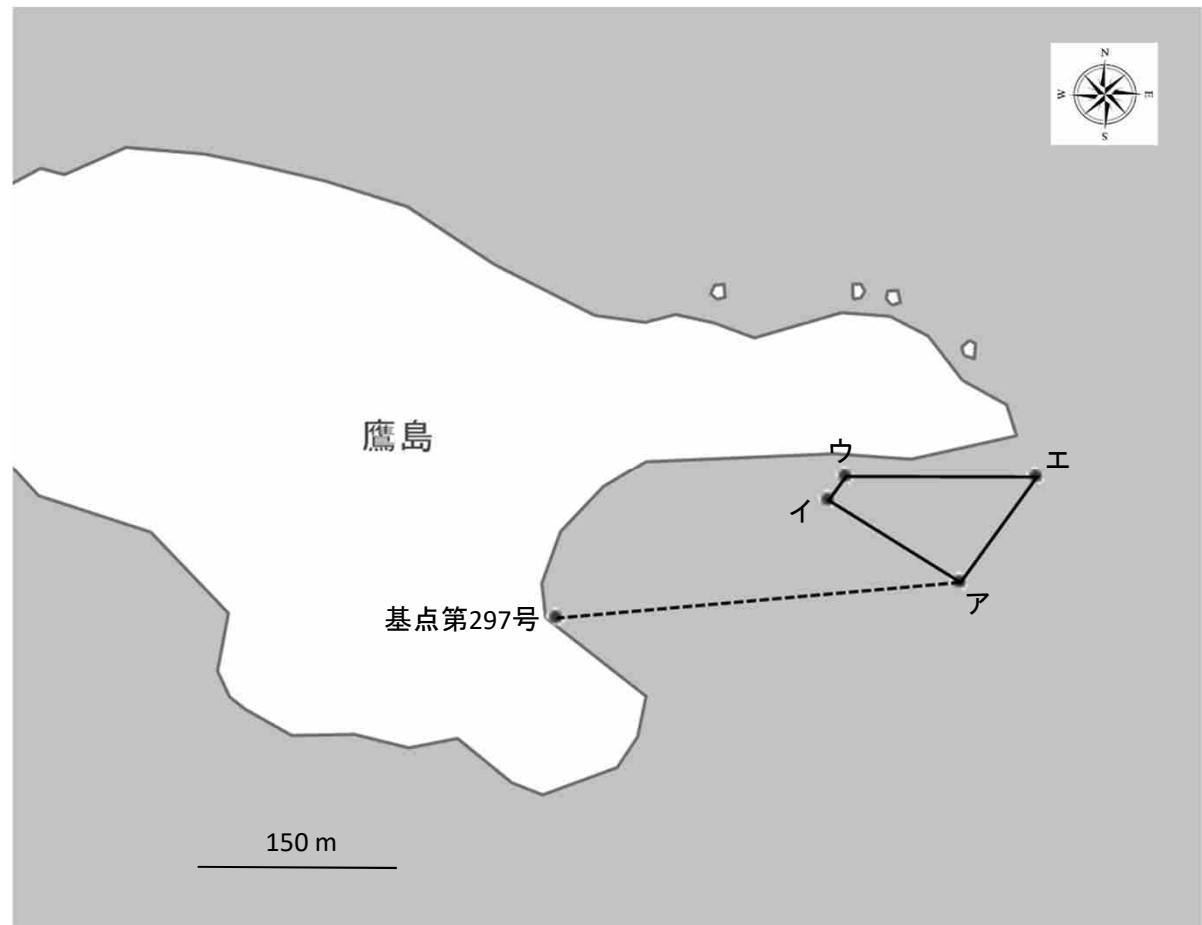
区画漁業権漁場図

漁場の位置 有田郡広川町鷹島地先

漁場の区域 次のア、イ、ウ、エ及びアの各点を順次に結んだ線によって囲まれた区域

基点第297号 有田郡広川町、鷹島船着場突端に設置した標識

ア	基点第297号から	84° - 30′	316mの点
イ	基点第297号から	66° - 10′	231mの点
ウ	基点第297号から	63° - 30′	251mの点
エ	基点第297号から	73° - 10′	390mの点



# 和区第704号

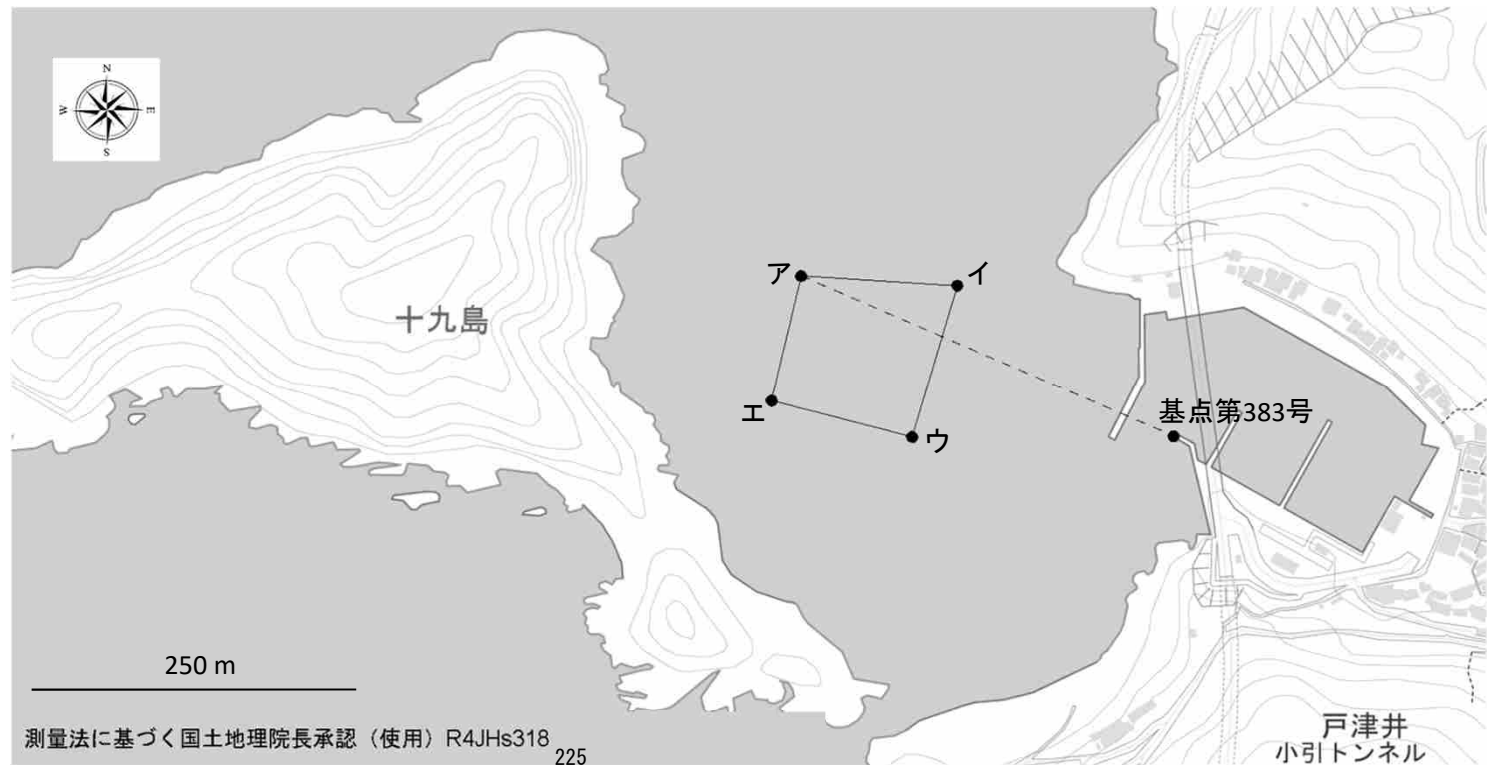
区画漁業権漁場図

漁場の位置 日高郡由良町大字戸津井地先

漁場の区域 次のア、イ、ウ、エ及びアの各点を順次に結んだ線によって囲まれた区域

基点第383号 日高郡由良町大字戸津井、戸津井漁港南防波堤突端に設置した標識

ア	基点第383号から	292° - 50′	313mの点
イ	基点第383号から	304° - 26′	204mの点
ウ	基点第383号から	269° - 20′	202mの点
エ	基点第383号から	274° - 36′	312mの点





## 和区第705号

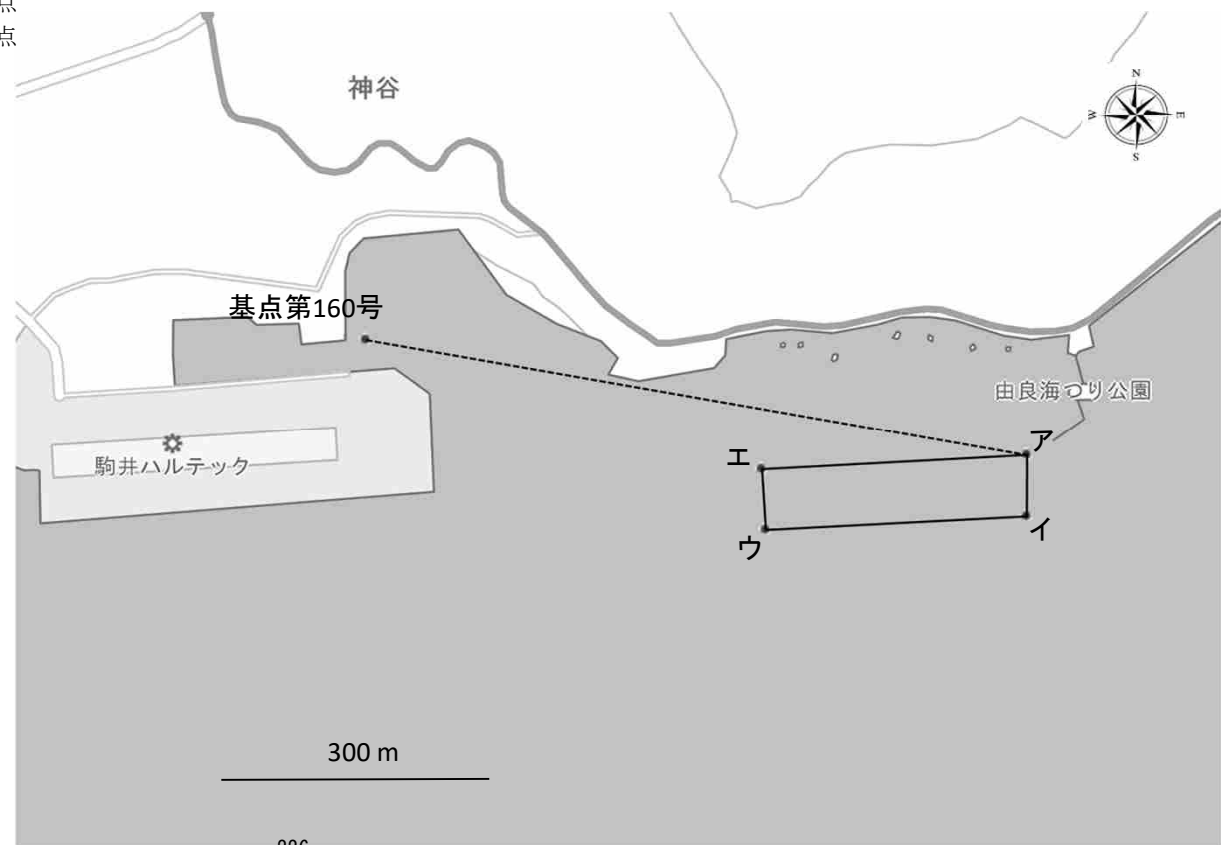
区画漁業権漁場図

漁場の位置 日高郡由良町大字神谷地先

漁場の区域 次のア、イ、ウ、エ及びアの各点を順次に結んだ線によって囲まれた区域

基点第160号 日高郡由良町大字神谷、由良港神谷泊地中防波堤新旧継目部に設置した標識

ア	基点第160号から	99° - 25′	765mの点
イ	基点第160号から	104° - 30′	780mの点
ウ	基点第160号から	115° - 00′	505mの点
エ	基点第160号から	107° - 40′	475mの点



# 和区第706号

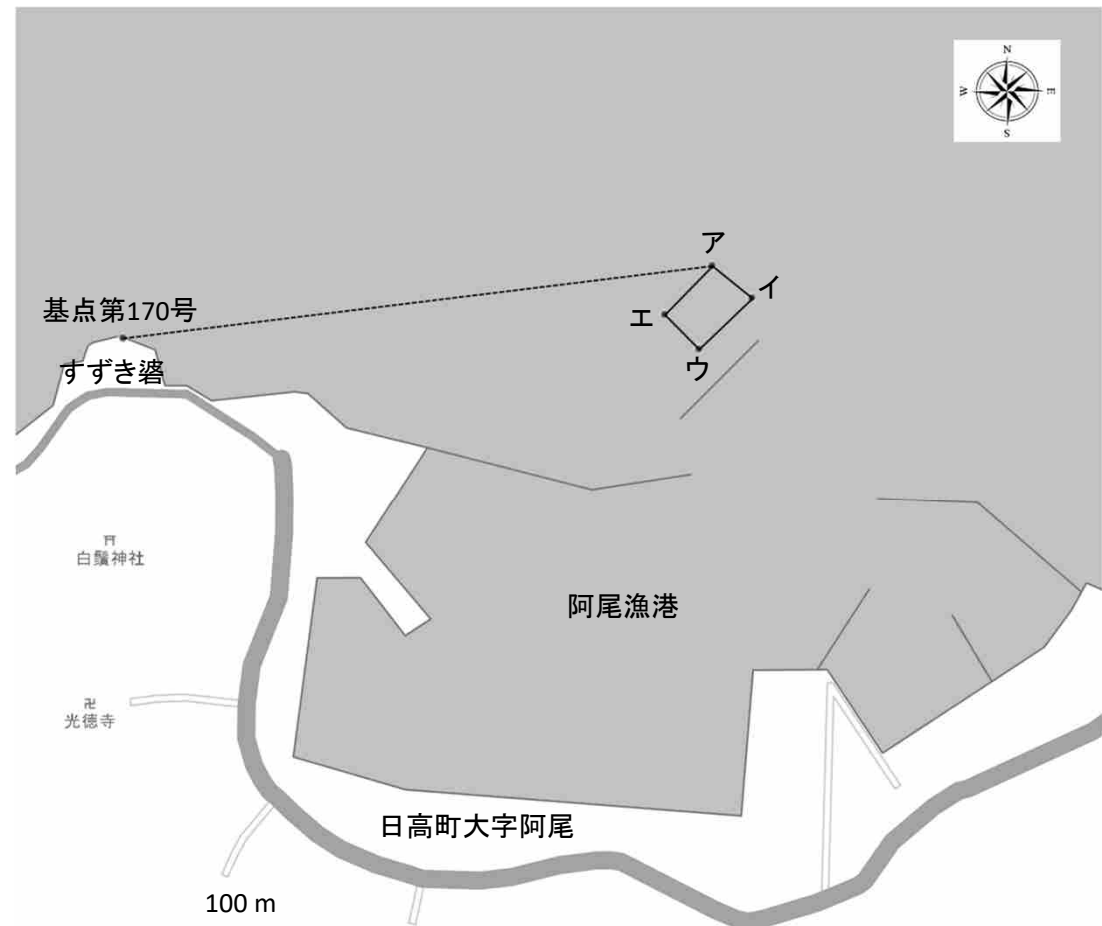
区画漁業権漁場図

漁場の位置 日高郡日高町大字阿尾地先

漁場の区域 次のア、イ、ウ、エ及びアの各点を順次に結んだ線によって囲まれた区域

基点第170号 日高郡日高町大字阿尾、すずき碇突端に設置した標識

ア	基点第170号から	82° - 30′	438mの点
イ	基点第170号から	85° - 50′	465mの点
ウ	基点第170号から	90° - 35′	425mの点
エ	基点第170号から	87° - 00′	400mの点



## 和区第709号

区画漁業権漁場図

漁場の位置 田辺市新庄町地先

漁場の区域 次のア、イ、ウ、エ、オ、カ及びアの各点を順次に結んだ線によって囲まれた区域

基点第207号 田辺市新庄町、内ノ浦梅ノ木護岸北東端に設置した標識

ア	基点第207号から	64° - 03′	58mの点
イ	基点第207号から	79° - 48′	79mの点
ウ	基点第207号から	61° - 08′	108mの点
エ	基点第207号から	72° - 28′	130mの点
オ	基点第207号から	136° - 18′	104mの点
カ	基点第207号から	160° - 58′	54mの点



# 和区第711号

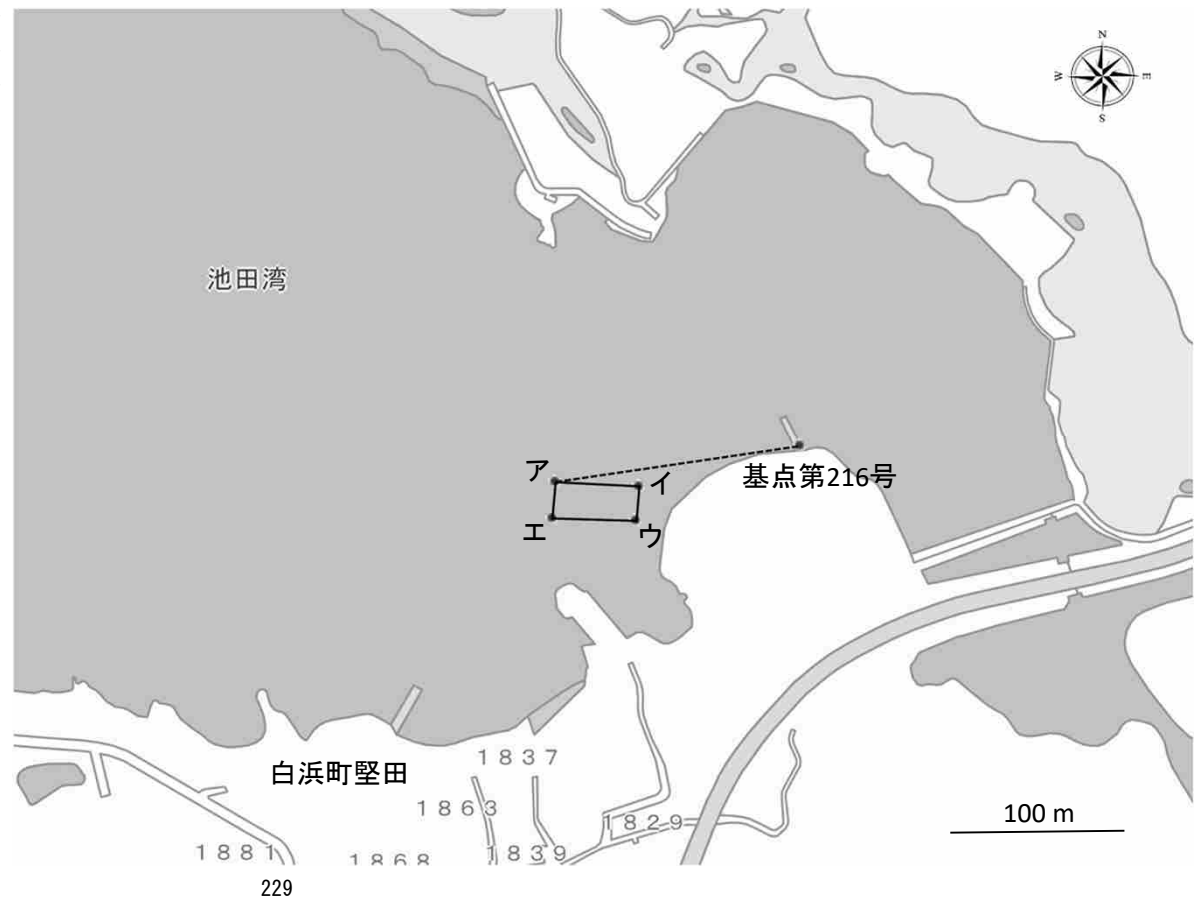
## 区画漁業権漁場図

漁場の位置 西牟婁郡白浜町堅田地先

漁場の区域 次のア、イ、ウ、エ及びアの各点を順次に結んだ線によって囲まれた区域

基点第216号 西牟婁郡白浜町堅田、堅田漁港（杓浪地区）東防波堤突端に設置した標識

ア	基点第216号から	261° - 17'	140mの点
イ	基点第216号から	255° - 28'	94mの点
ウ	基点第216号から	245° - 11'	102mの点
エ	基点第216号から	253° - 22'	146mの点



## 和区第712号

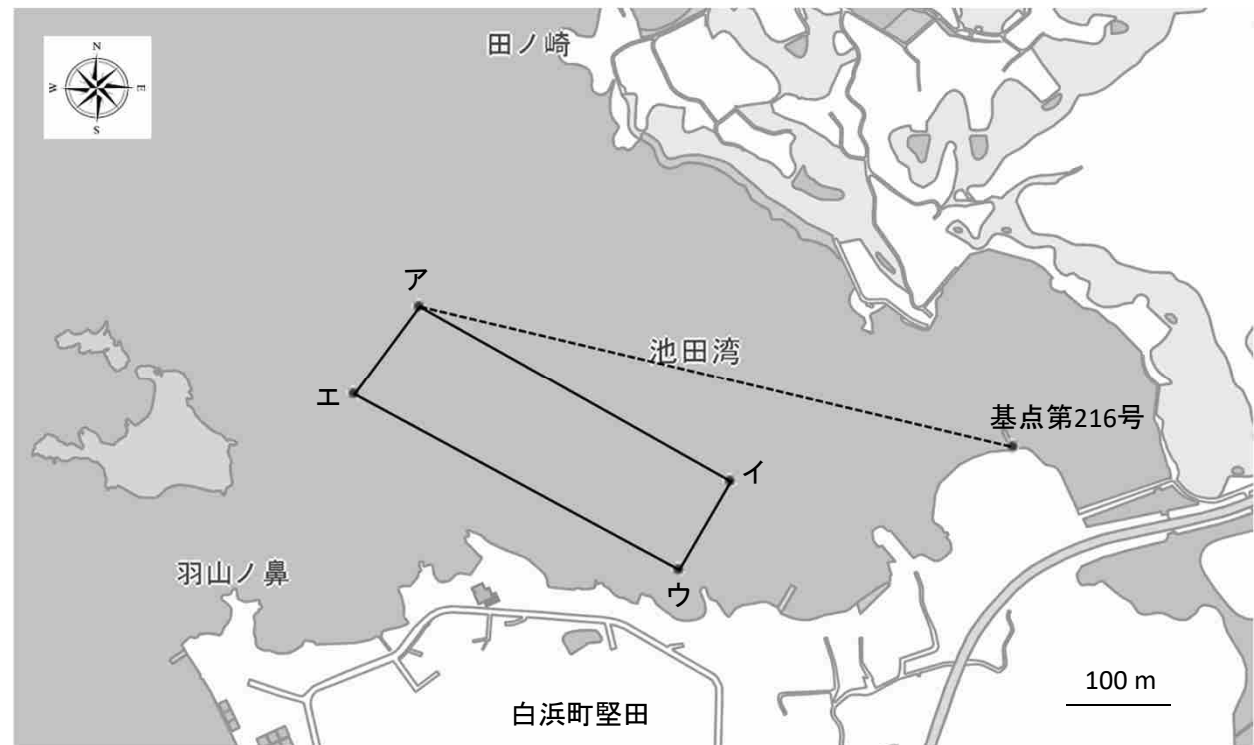
区画漁業権漁場図

漁場の位置 西牟婁郡白浜町堅田地先

漁場の区域 次のア、イ、ウ、エ及びアの各点を順次に結んだ線によって囲まれた区域

基点第216号 西牟婁郡白浜町堅田、堅田漁港（杓浪地区）東防波堤突端に設置した標識

ア	基点第216号から	283° - 00′	600mの点
イ	基点第216号から	262° - 45′	280mの点
ウ	基点第216号から	249° - 30′	350mの点
エ	基点第216号から	274° - 15′	650mの点



# 和区第713号

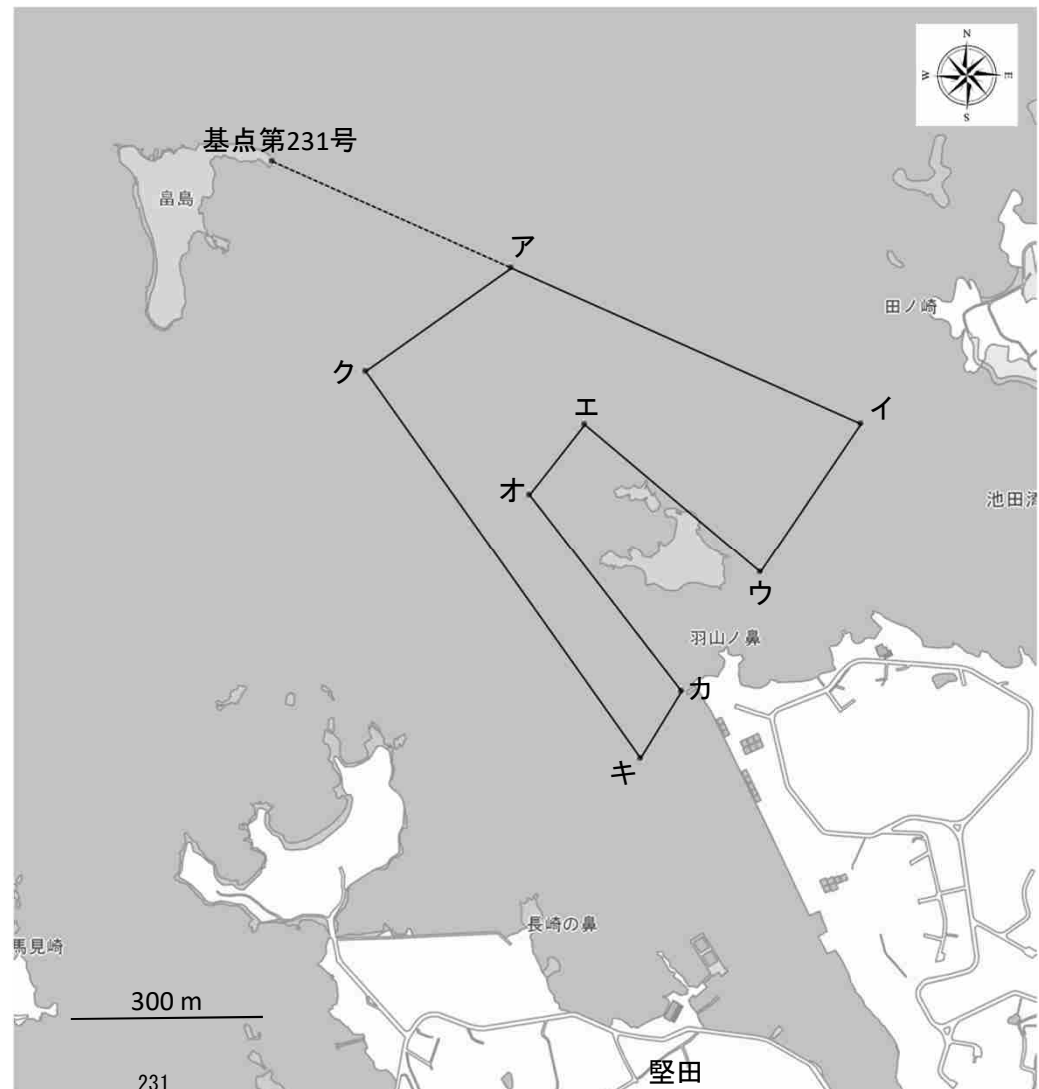
区画漁業権漁場図

漁場の位置 西牟婁郡白浜町堅田地先

漁場の区域 次のア、イ、ウ、エ、オ、カ、キ、ク及びアの各点を  
順次に結んだ線によって囲まれた区域

基点第231号 西牟婁郡白浜町、畠島東端に設置した標識

ア	基点第231号から	113° - 40′	410mの点
イ	基点第231号から	113° - 40′	1,010mの点
ウ	基点第231号から	129° - 45′	1,000mの点
エ	基点第231号から	129° - 45′	640mの点
オ	基点第231号から	142° - 00′	660mの点
カ	基点第231号から	142° - 00′	1,050mの点
キ	基点第231号から	148° - 00′	1,100mの点
ク	基点第231号から	155° - 40′	360mの点



## 和区第714号

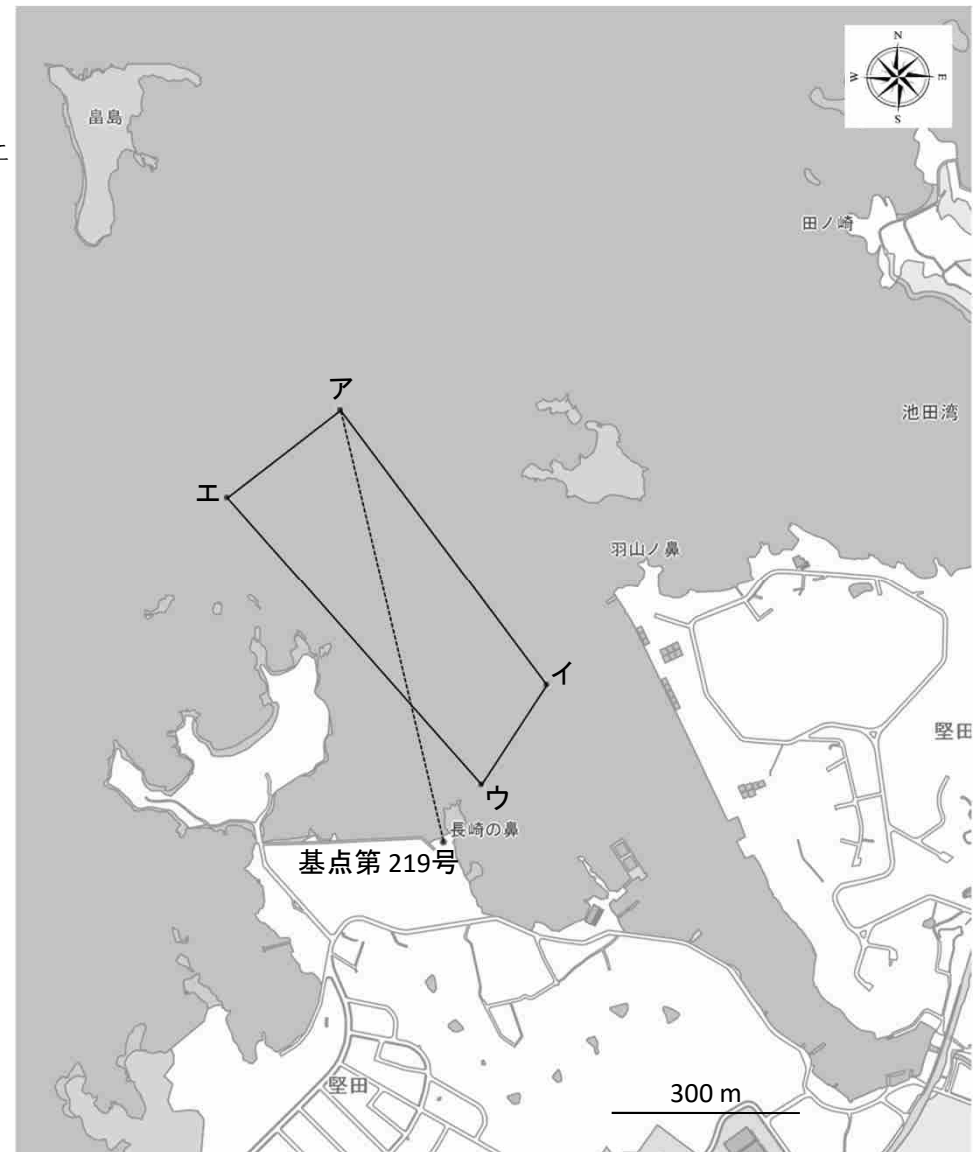
区画漁業権漁場図

漁場の位置 西牟婁郡白浜町堅田地先

漁場の区域 次のア、イ、ウ、エ及びアの各点を順次に結んだ線によって囲まれた区域

基点第219号 西牟婁郡白浜町堅田、長崎の鼻基部から東へ27mのところに設置した標識

ア	基点第219号から	346° - 15'	710mの点
イ	基点第219号から	32° - 50'	300mの点
ウ	基点第219号から	32° - 50'	110mの点
エ	基点第219号から	327° - 35'	650mの点



# 和区第715号

## 区画漁業権漁場図

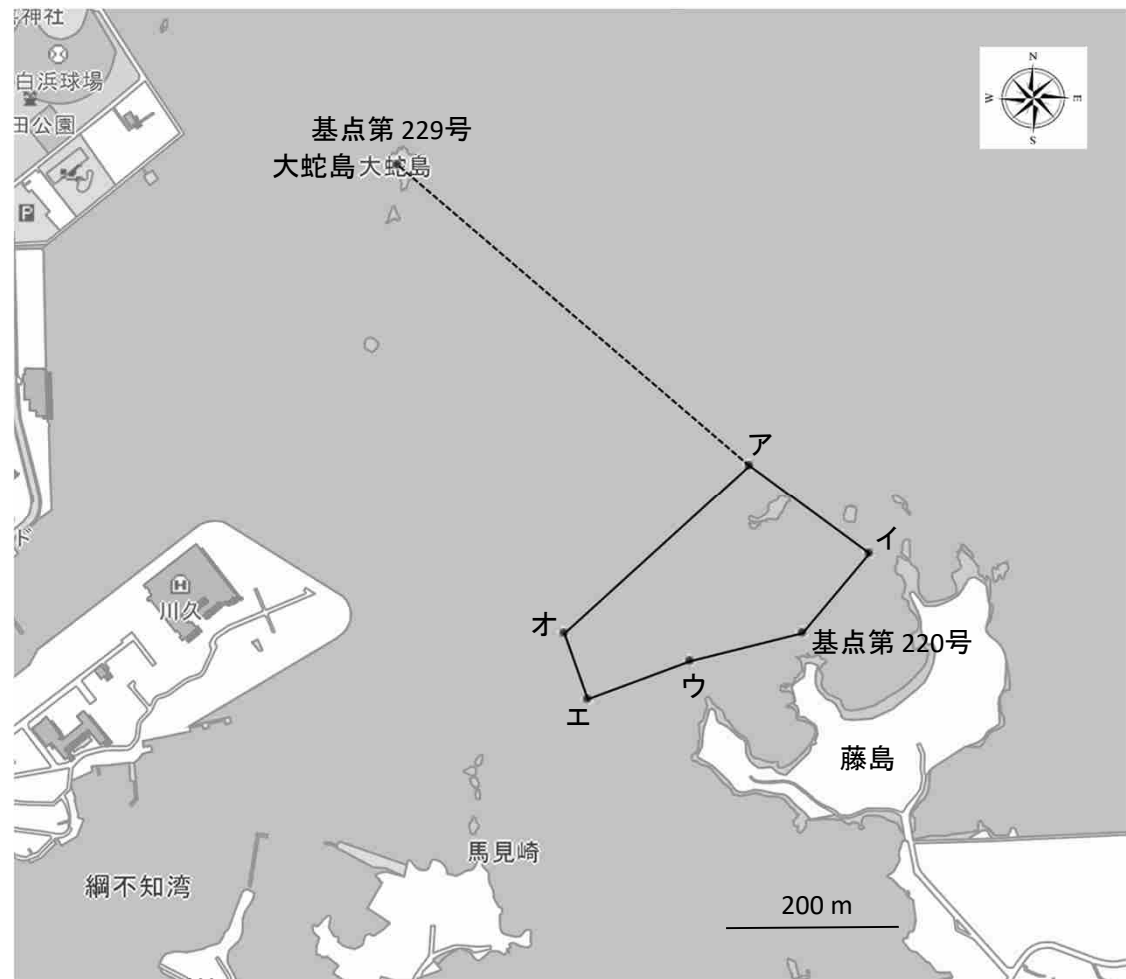
漁場の位置 西牟婁郡白浜町古賀浦地先

漁場の区域 次のア、イ、基点第220号、ウ、エ、オ及びアの各点を順次に結んだ線によって囲まれた区域

基点第220号 西牟婁郡白浜町堅田、藤島中の鼻突端部に設置した標識

基点第229号 西牟婁郡白浜町、大蛇島に設置した標識

ア	基点第229号から	130° - 10′	530mの点
イ	基点第229号から	129° - 10′	700mの点
ウ	基点第229号から	149° - 10′	660mの点
エ	基点第229号から	160° - 05′	650mの点
オ	基点第229号から	160° - 05′	570mの点





# 和区第716号

## 区画漁業権漁場図

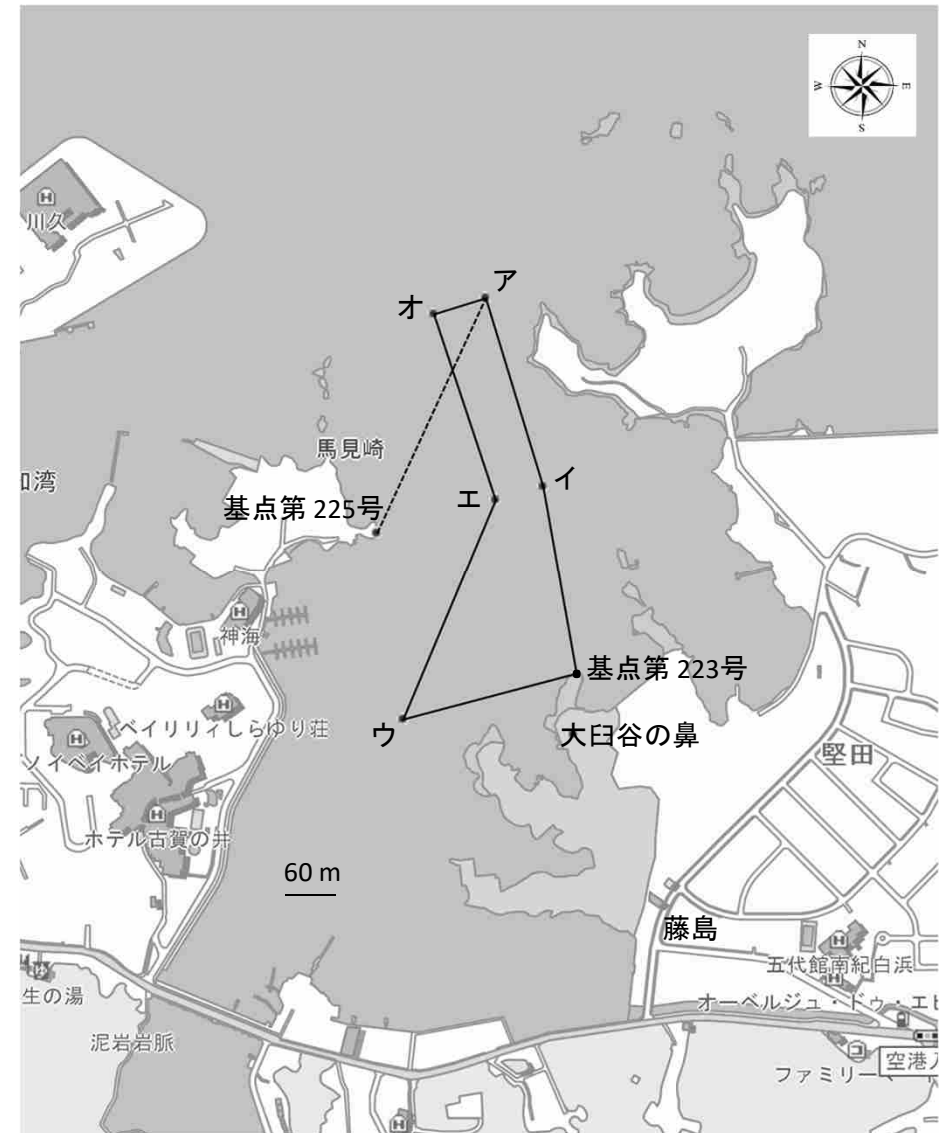
漁場の位置 西牟婁郡白浜町古賀浦地先

漁場の区域 次のア、イ、基点第223号、ウ、エ、オ及びアの各点を順次に結んだ線によって囲まれた区域

基点第223号 西牟婁郡白浜町堅田、大白谷の鼻北端に設置した標識

基点第225号 西牟婁郡白浜町、古賀浦、馬見崎東端に設置した標識

ア	基点第225号から	24° - 30′	315mの点
イ	基点第225号から	74° - 00′	210mの点
ウ	基点第225号から	171° - 40′	230mの点
エ	基点第225号から	74° - 00′	150mの点
オ	基点第225号から	14° - 15′	275mの点



# 和区第717号

## 区画漁業権漁場図

漁場の位置 西牟婁郡白浜町古賀浦地先

漁場の区域 次の基点第226号、ア、イ、ウ、エ、オ、基点第225号及び基点第226号の各点を順次に結んだ線によって囲まれた区域

基点第221号 西牟婁郡白浜町堅田、藤島にえ岸の鼻に設置した標識

基点第222号 西牟婁郡白浜町堅田、藤島ビクニンの内側に設置した標識

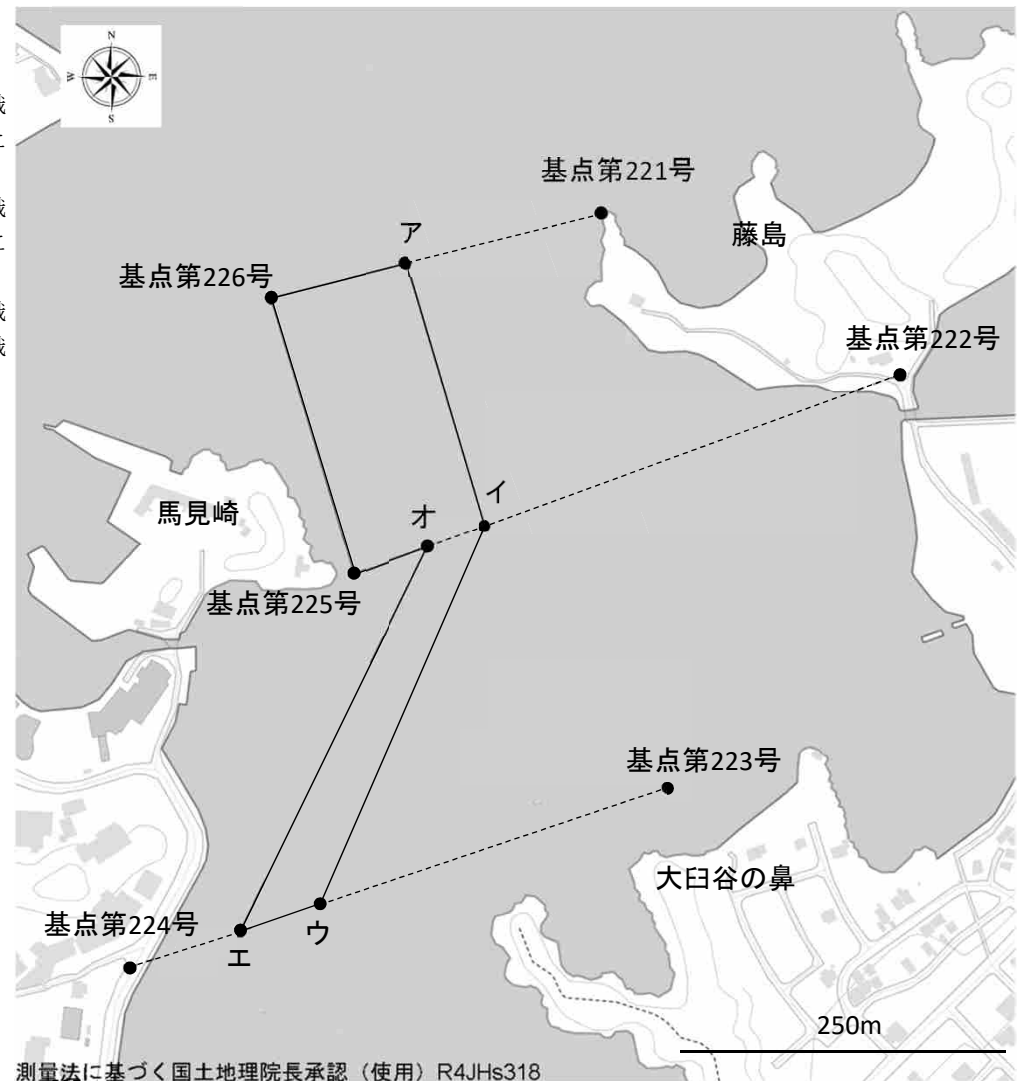
基点第223号 西牟婁郡白浜町堅田、大臼谷の鼻北端に設置した標識

基点第224号 西牟婁郡白浜町、古賀浦、ヴィラ古賀浦前の護岸角に設置した標識

基点第225号 西牟婁郡白浜町、古賀浦、馬見崎東端に設置した標識

基点第226号 西牟婁郡白浜町、古賀浦、馬見崎北端に設置した標識

ア 基点第226号から基点第221号の見通し線上107mの点  
イ 基点第225号から基点第222号の見通し線上107mの点  
ウ 基点第224号から基点第223号の見通し線上155mの点  
エ 基点第224号から基点第223号の見通し線上 90mの点  
オ 基点第225号から基点第222号の見通し線上 60mの点



# 和区第718号

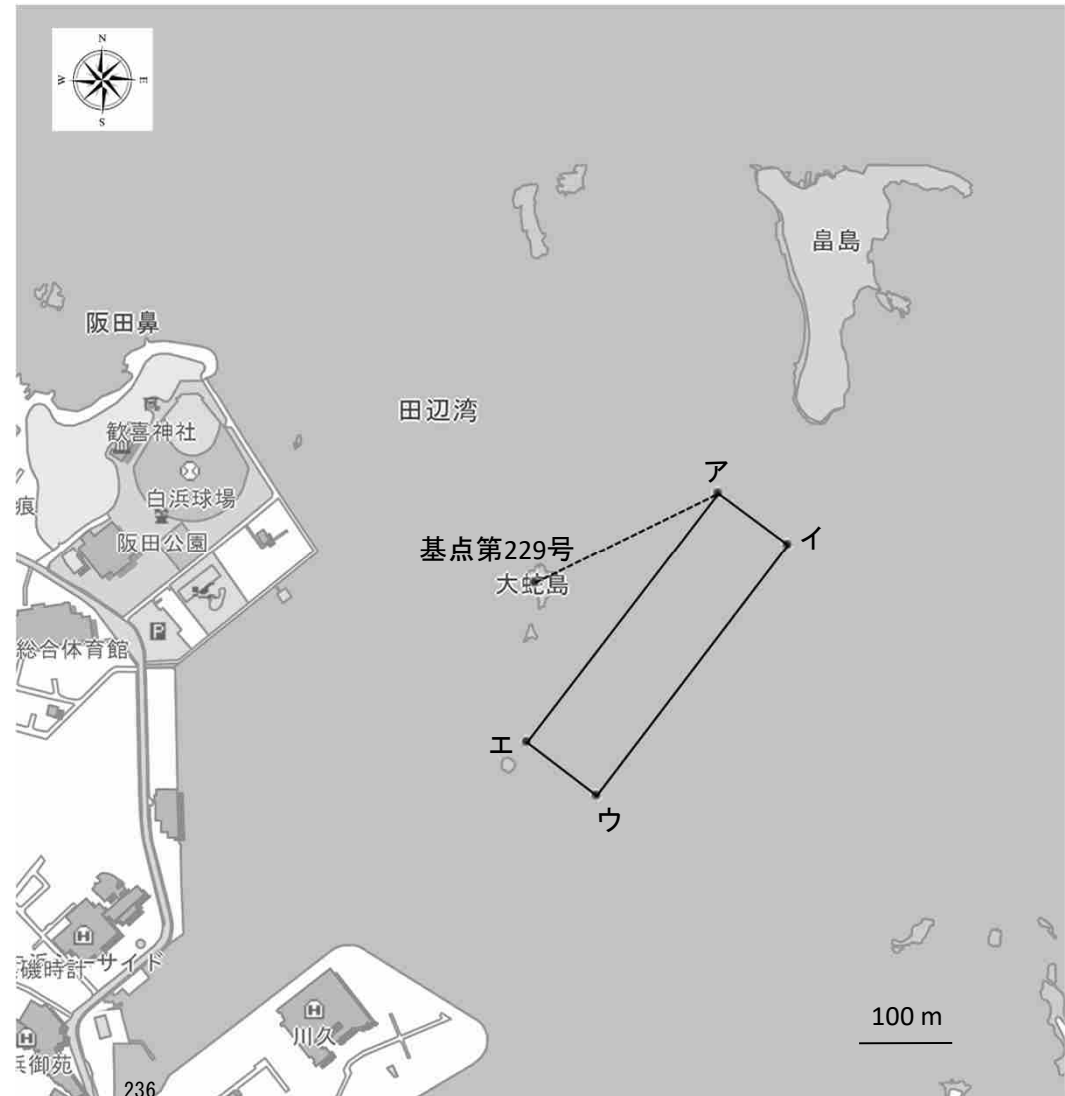
区画漁業権漁場図

漁場の位置 西牟婁郡白浜町古賀浦地先

漁場の区域 次のア、イ、ウ、エ及びアの各点を順次に結んだ線によって囲まれた区域

基点第229号 西牟婁郡白浜町、大蛇島に設置した標識

ア	基点第229号から	63° - 30′	230mの点
イ	基点第229号から	81° - 00′	288mの点
ウ	基点第229号から	163° - 30′	250mの点
エ	基点第229号から	182° - 30′	180mの点



# 和区第719号

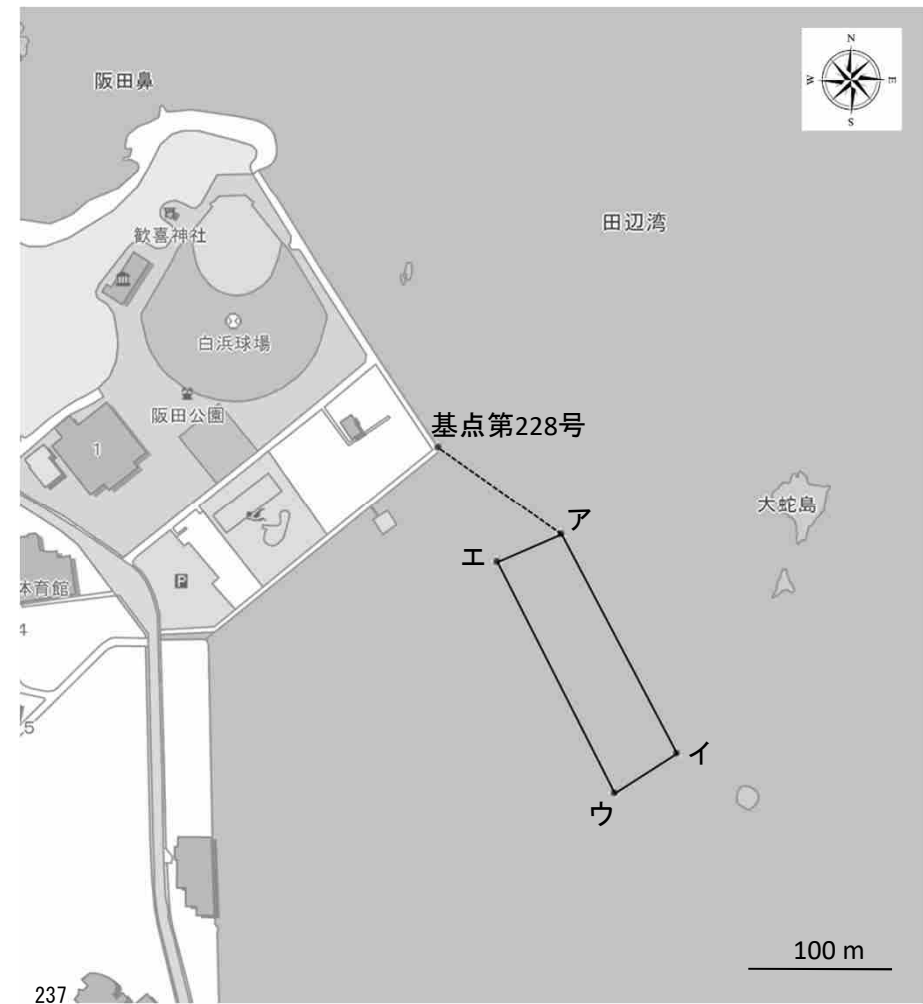
区画漁業権漁場図

漁場の位置 西牟婁郡白浜町古賀浦地先

漁場の区域 次のア、イ、ウ、エ及びアの各点を順次に結んだ線によって囲まれた区域

基点第228号 西牟婁郡白浜町、阪田北東護岸角に設置した標識

ア	基点第228号から	125° - 06′	105mの点
イ	基点第228号から	141° - 45′	270mの点
ウ	基点第228号から	152° - 38′	270mの点
エ	基点第228号から	152° - 38′	90mの点



# 和区第720号

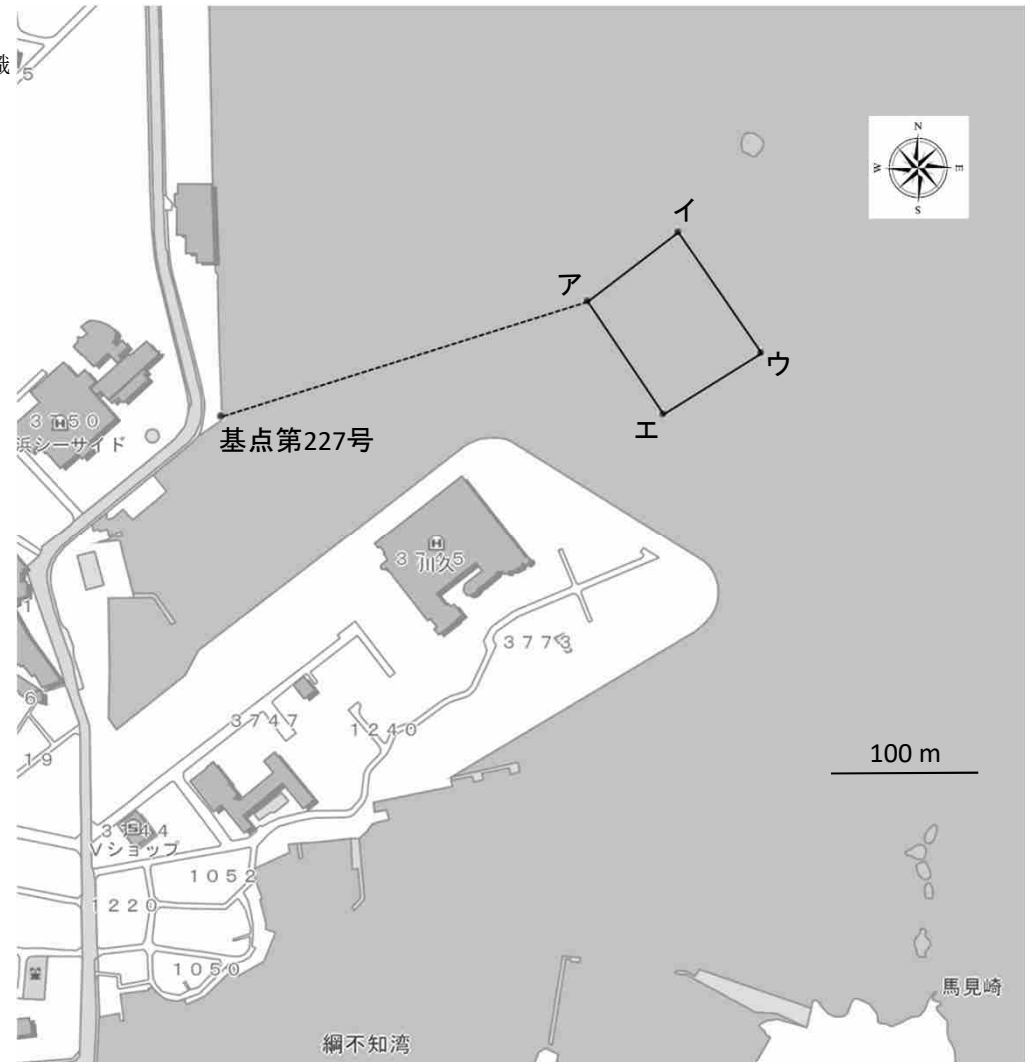
区画漁業権漁場図

漁場の位置 西牟婁郡白浜町古賀浦地先

漁場の区域 次のア、イ、ウ、エ及びアの各点を順次に結んだ線によって囲まれた区域

基点第227号 西牟婁郡白浜町、古賀浦、護岸角に設置した標識

ア	基点第227号から	72° - 09′	265mの点
イ	基点第227号から	67° - 39′	340mの点
ウ	基点第227号から	82° - 55′	375mの点
エ	基点第227号から	89° - 21′	305mの点



# 和区第721号

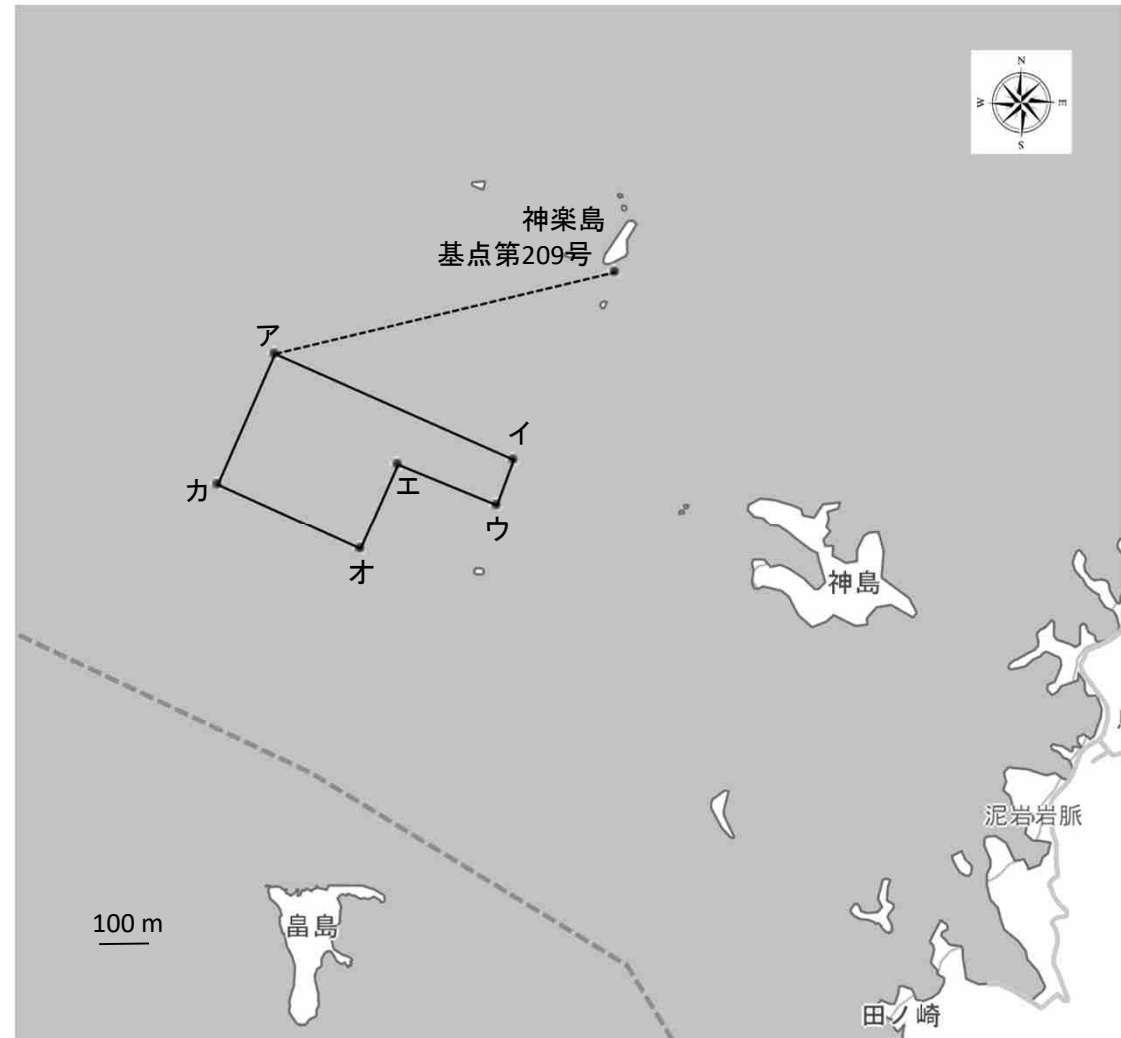
区画漁業権漁場図

漁場の位置 西牟婁郡白浜町地先

漁場の区域 次のア、イ、ウ、エ、オ、カ及びアの各点を順次に結んだ線によって囲まれた区域

基点第209号 田辺市、神楽島南端に設置した標識

ア	基点第209号から	256° - 09′	730mの点
イ	基点第209号から	208° - 05′	445mの点
ウ	基点第209号から	206° - 34′	545mの点
エ	基点第209号から	228° - 09′	605mの点
オ	基点第209号から	222° - 15′	785mの点
カ	基点第209号から	241° - 33′	940mの点



## 和区第722号

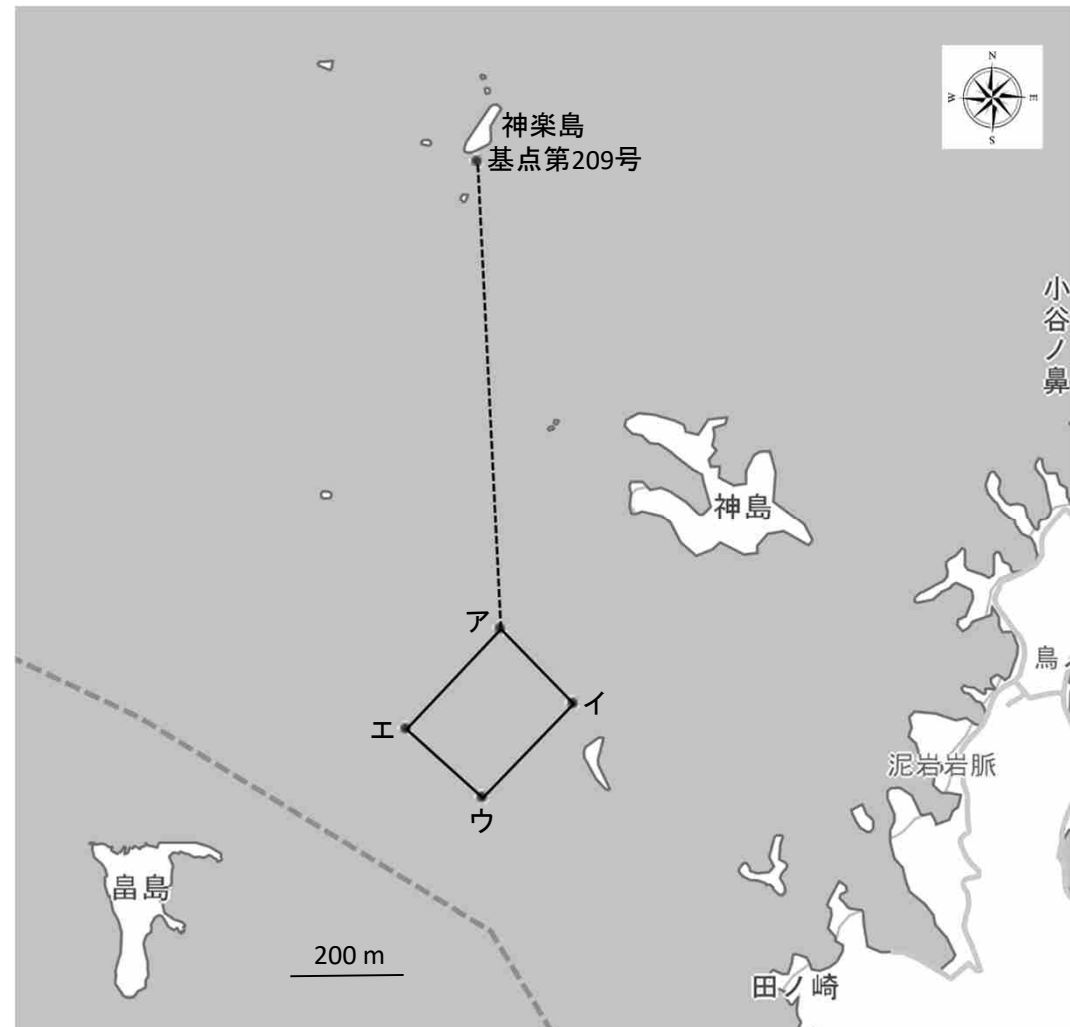
区画漁業権漁場図

漁場の位置 西牟婁郡白浜町地先

漁場の区域 次のア、イ、ウ、エ及びアの各点を順次に結んだ線によって囲まれた区域

基点第209号 田辺市、神楽島南端に設置した標識

ア	基点第209号から	176° - 48'	880mの点
イ	基点第209号から	169° - 37'	1,035mの点
ウ	基点第209号から	179° - 11'	1,195mの点
エ	基点第209号から	186° - 47'	1,075mの点



# 和区第724号

## 区画漁業権漁場図

漁場の位置 東牟婁郡串本町串本地先

漁場の区域 次のア、イ、基点第270号、ウ、基点第272号及びエの各点を順次に結んだ線と最大高潮時海岸線とによって囲まれた区域

基点第270号 東牟婁郡串本町、ケーソンヤード北端角に設置した標識

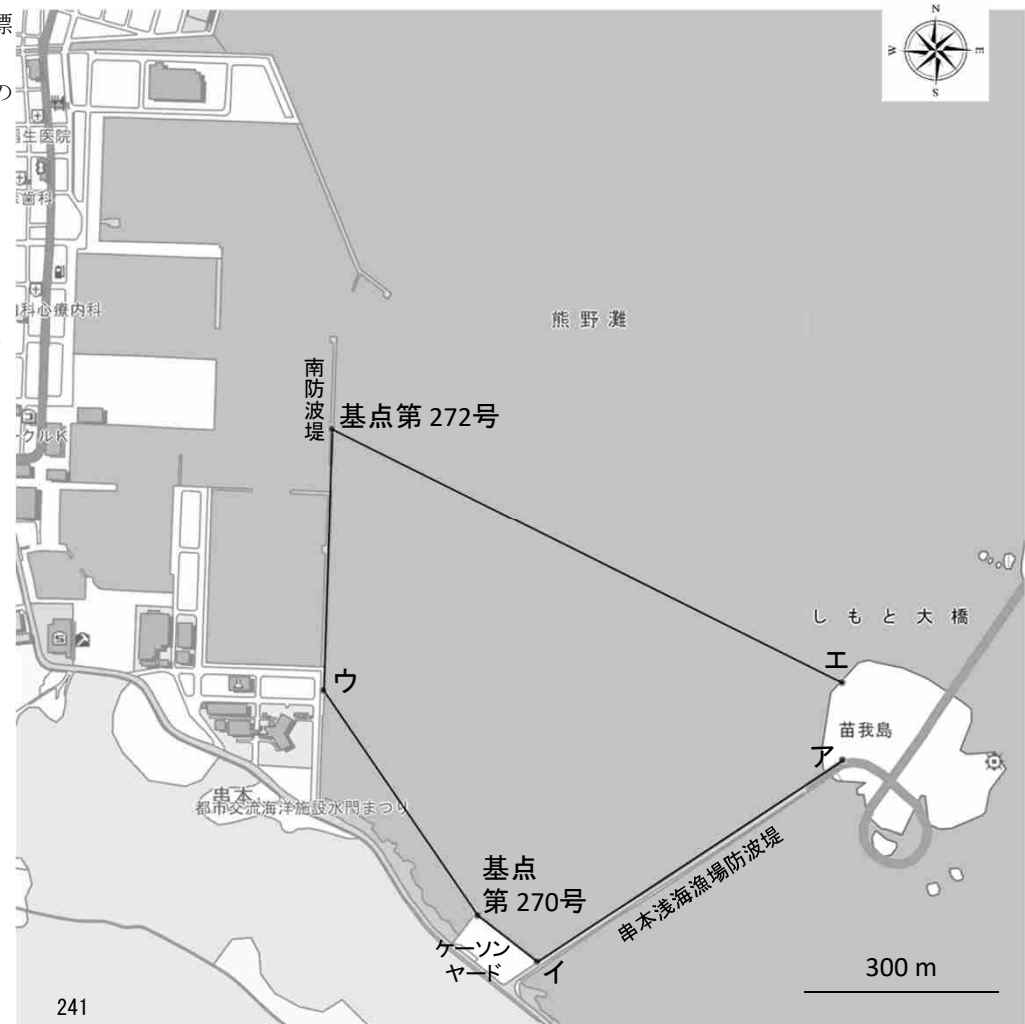
基点第272号 東牟婁郡串本町、串本港南防波堤突端から南に150mの点の防波堤上に設置した標識

ア 串本浅海漁場防波堤と苗我島最大高潮時海岸線との交点

イ 串本浅海漁場防波堤とケーソンヤード岸壁との交点

ウ 基点第270号から  $320^{\circ} - 30'$  の方位線と防波堤との交点

エ 基点第272号と苗我島山頂を結んだ線と苗我島最大高潮時海岸線との交点





# 和区第725号

## 区画漁業権漁場図

漁場の位置 東牟婁郡串本町串本地先

漁場の区域 次のア、イ、ウ、串本港北防波堤護岸、基点第277号及びアの各点を順次に結んだ線によって囲まれた区域

基点第273号 東牟婁郡串本町、串本新港南防波堤灯台基部に設置した標識

基点第277号 東牟婁郡串本町、串本港北防波堤灯台基部に設置した標識

ア 基点第273号から  $118^{\circ} - 21'$  540mの点

イ 基点第273号から  $200^{\circ} - 41'$  75mの点

ウ 串本町役場前埋立護岸延長線と串本港北防波堤護岸との交点



## 和区第726号

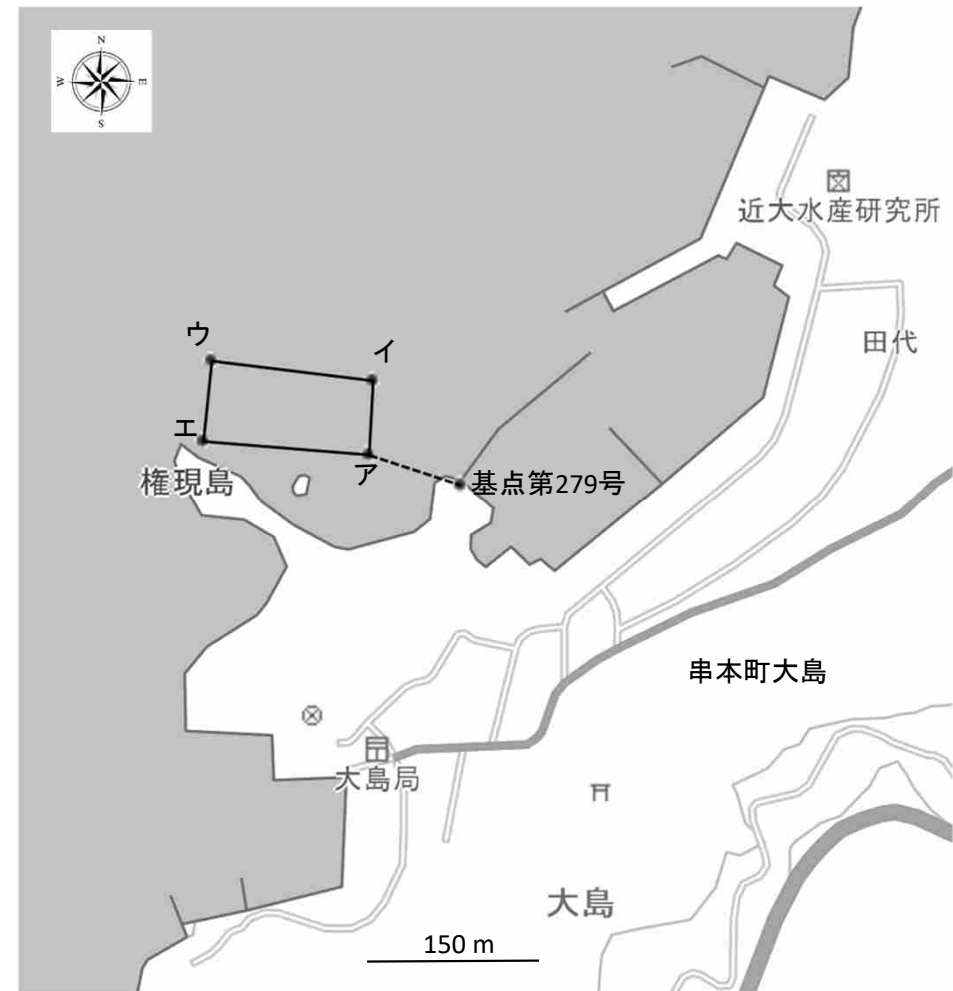
### 区画漁業権漁場図

漁場の位置 東牟婁郡串本町大島地先

漁場の区域 次のア、イ、ウ、エ及びアの各点を順次に結んだ線によって囲まれた区域

基点第279号 東牟婁郡串本町大島、大島漁港西防波堤基部に設置した標識

ア	基点第279号から	288° - 00′	85mの点
イ	基点第279号から	319° - 45′	120mの点
ウ	基点第279号から	296° - 20′	245mの点
エ	基点第279号から	279° - 30′	230mの点



# 和区第727号

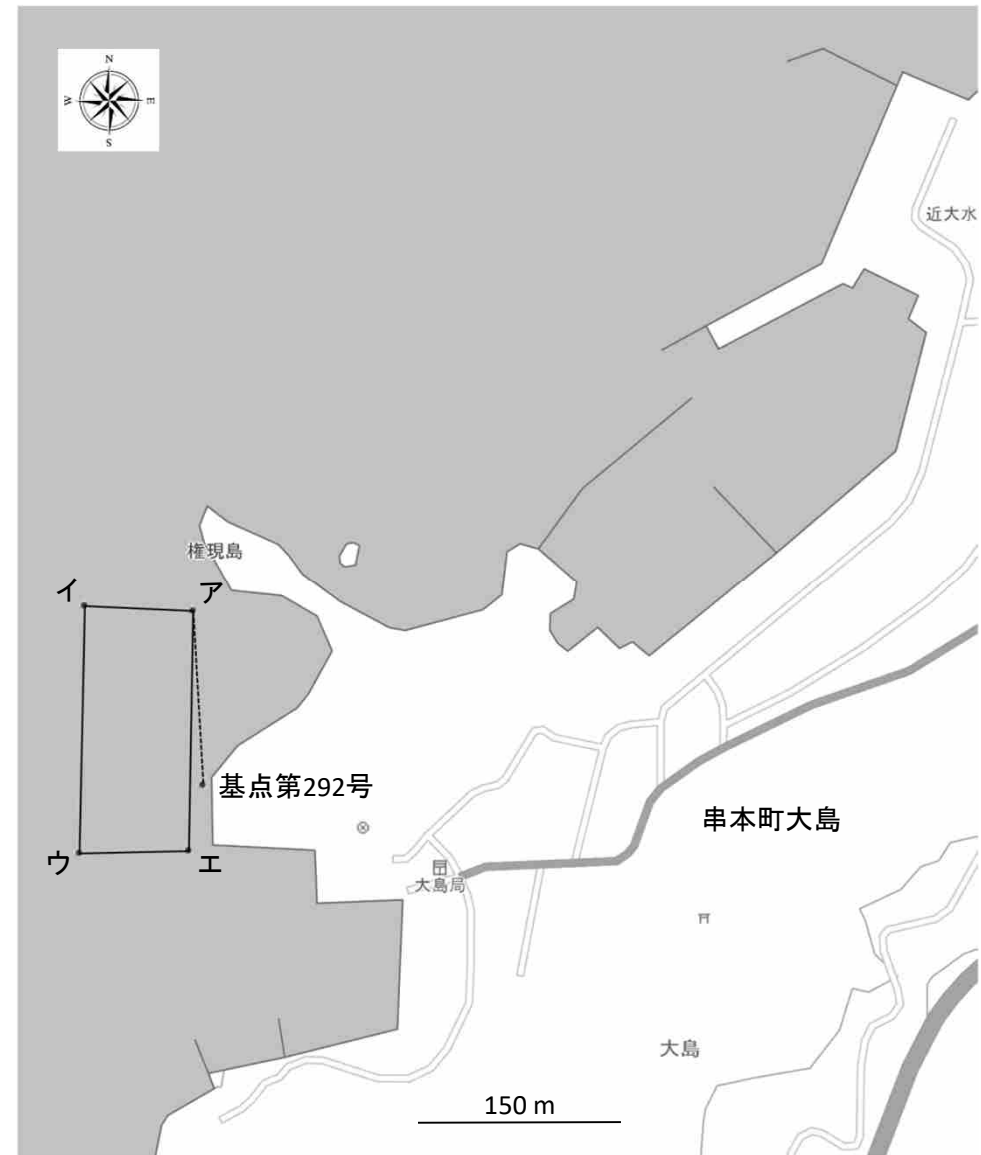
## 区画漁業権漁場図

漁場の位置 東牟婁郡串本町大島地先

漁場の区域 次のア、イ、ウ、エ及びアの各点を順次に結んだ線によって囲まれた区域

基点第292号 東牟婁郡串本町大島、エビスの鼻北西端角に設置した標識

ア	基点第292号から	356° - 40′	130mの点
イ	基点第292号から	326° - 30′	160mの点
ウ	基点第292号から	241° - 00′	105mの点
エ	基点第292号から	192° - 00′	50mの点



## 和区第728号

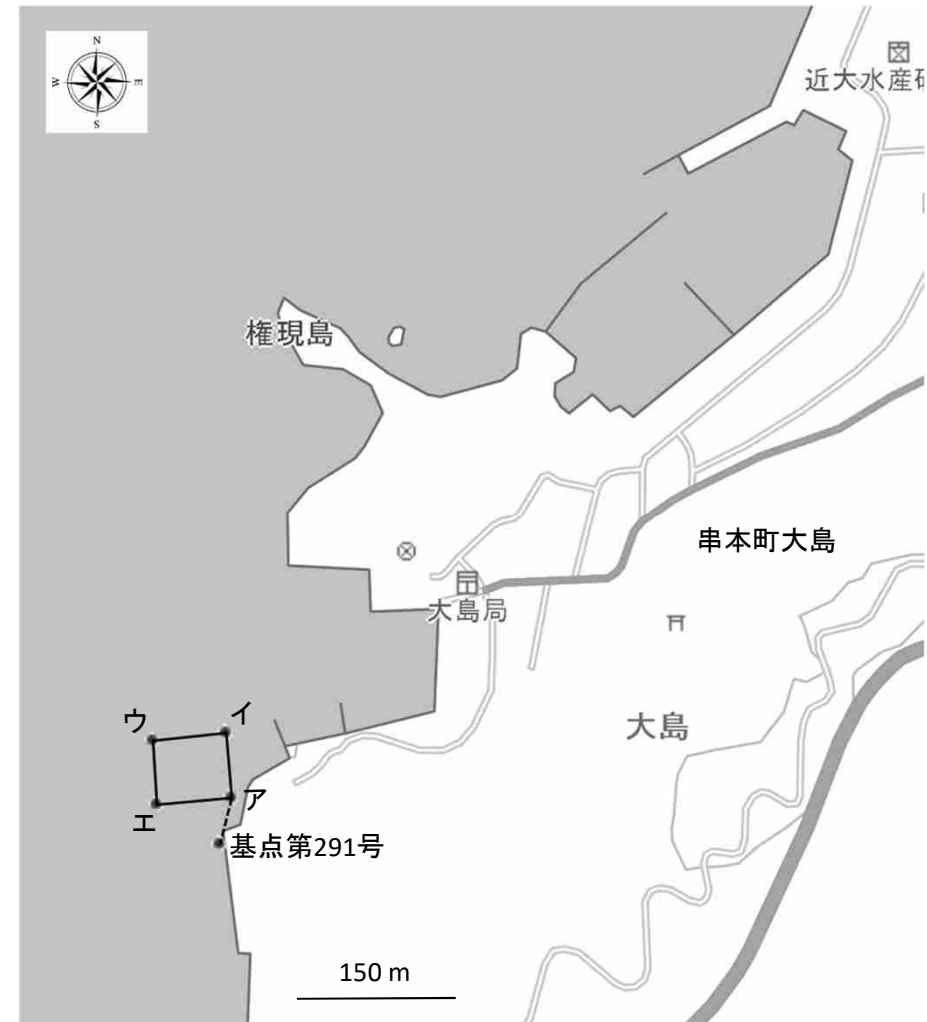
区画漁業権漁場図

漁場の位置 東牟婁郡串本町大島地先

漁場の区域 次のア、イ、ウ、エ及びアの各点を順次に結んだ線によって囲まれた区域

基点第291号 東牟婁郡串本町大島217番地の1の護岸西端角に設置した標識

ア	基点第291号から	14° - 10′	45mの点
イ	基点第291号から	3° - 10′	105mの点
ウ	基点第291号から	327° - 00′	116mの点
エ	基点第291号から	302° - 00′	70mの点



## 和区第729号

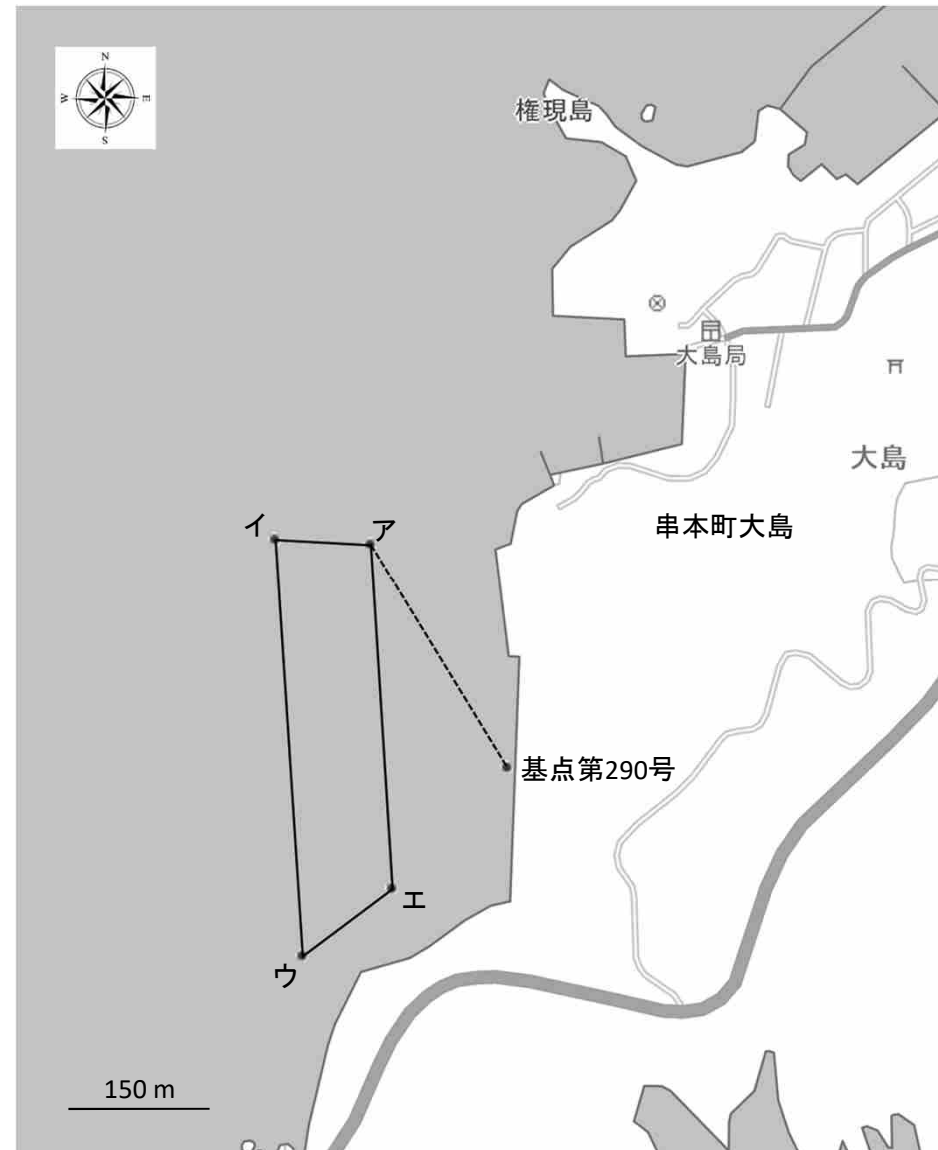
### 区画漁業権漁場図

漁場の位置 東牟婁郡串本町大島地先

漁場の区域 次のア、イ、ウ、エ及びアの各点を順次に結んだ線によって囲まれた区域

基点第290号 東牟婁郡串本町大島、水谷、通称海軍栈橋基部に設置した標識

ア	基点第290号から	328° - 30′	280mの点
イ	基点第290号から	314° - 30′	348mの点
ウ	基点第290号から	227° - 19′	297mの点
エ	基点第290号から	223° - 30′	178mの点



## 和区第732号

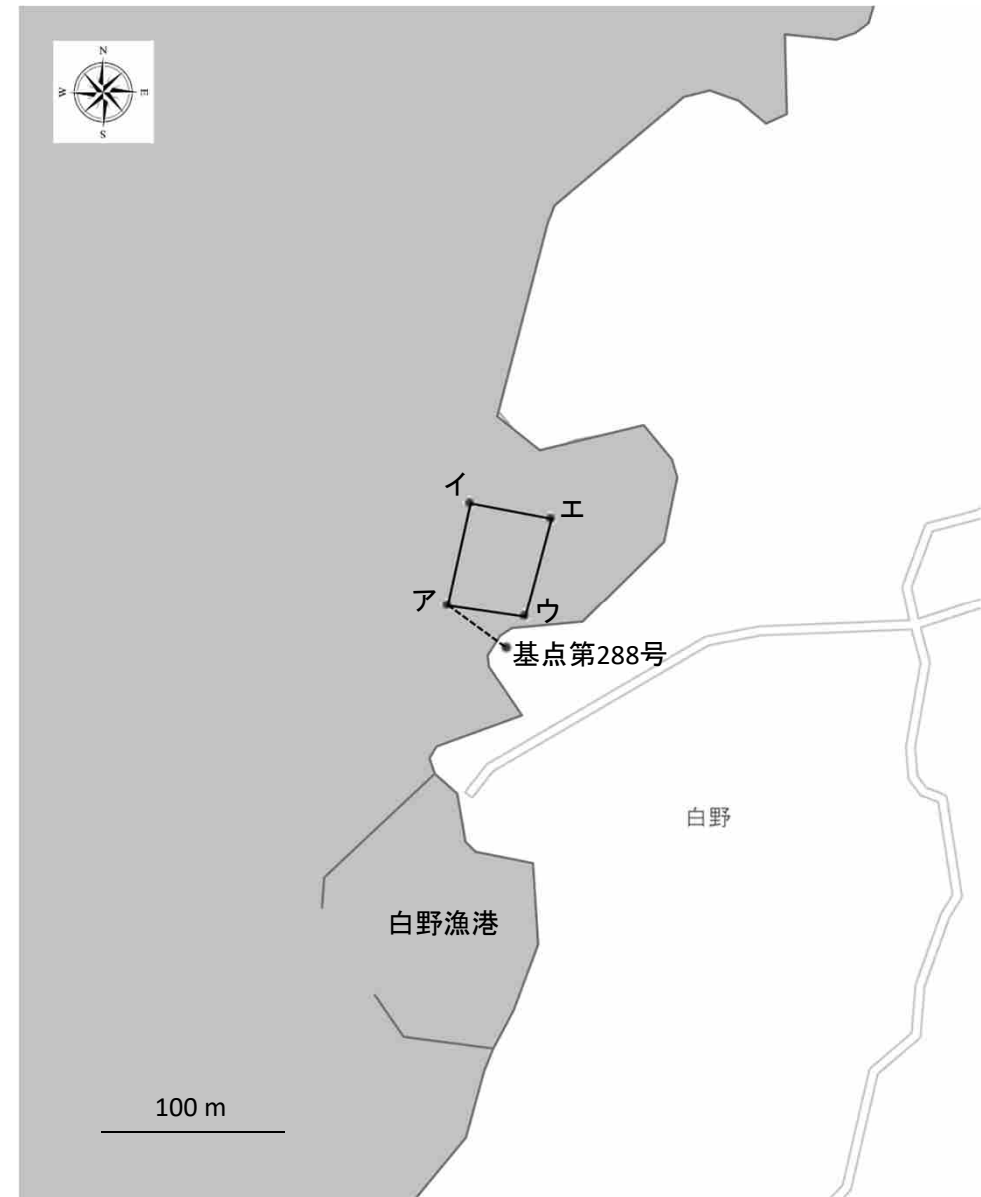
### 区画漁業権漁場図

漁場の位置 東牟婁郡串本町須江地先

漁場の区域 次のア、イ、ウ、エ及びアの各点を順次に結んだ線によって囲まれた区域

基点第288号 東牟婁郡串本町須江、影ノ浦、通称オヤボシに設置した標識

ア	基点第288号から	305° - 46′	40mの点
イ	基点第288号から	345° - 45′	82mの点
ウ	基点第288号から	18° - 43′	75mの点
エ	基点第288号から	29° - 18′	20mの点



## 和区第734号

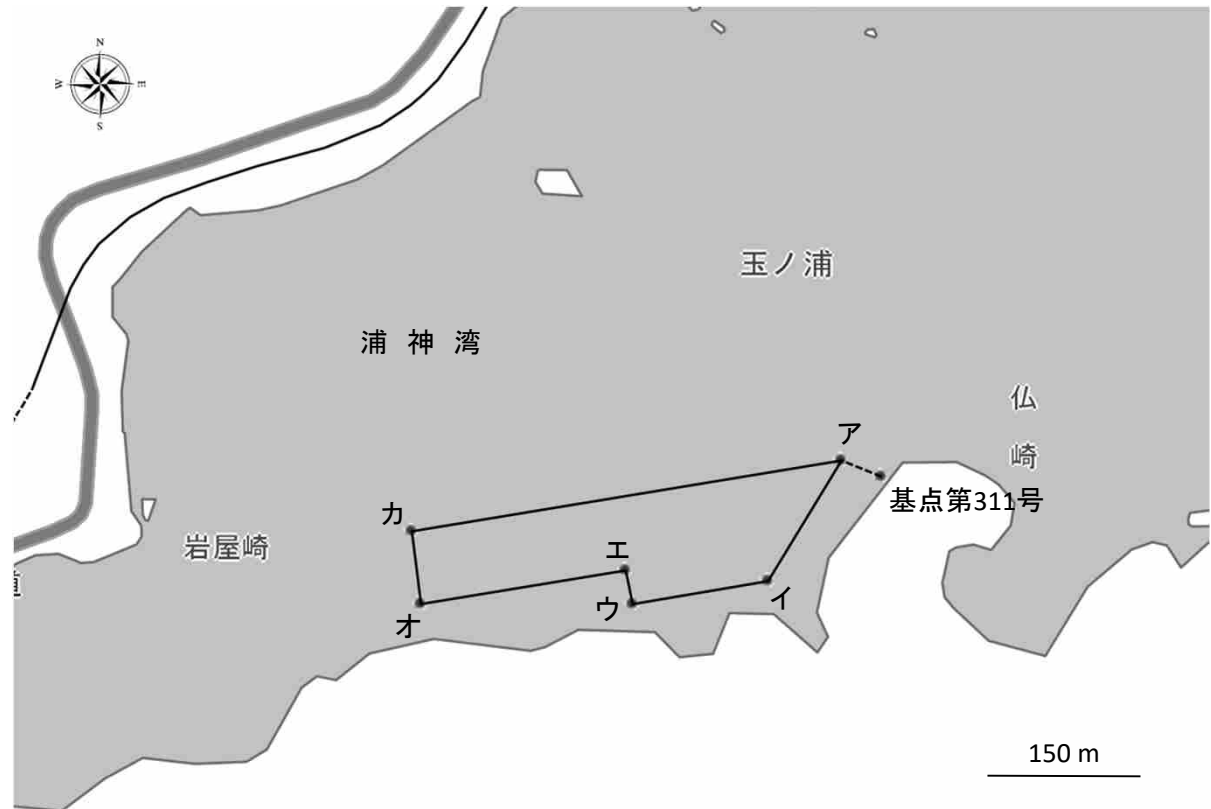
区画漁業権漁場図

漁場の位置 東牟婁郡那智勝浦町大字浦神地先

漁場の区域 次のア、イ、ウ、エ、オ、カ及びアの各点を順次に結んだ線によって囲まれた区域

基点第311号 東牟婁郡那智勝浦町大字浦神、仏崎北端に設置した標識

ア	基点第311号から	292° - 00′	42mの点
イ	基点第311号から	227° - 20′	150mの点
ウ	基点第311号から	242° - 50′	272mの点
エ	基点第311号から	249° - 50′	265mの点
オ	基点第311号から	254° - 30′	465mの点
カ	基点第311号から	263° - 20′	460mの点



## 和区第735号

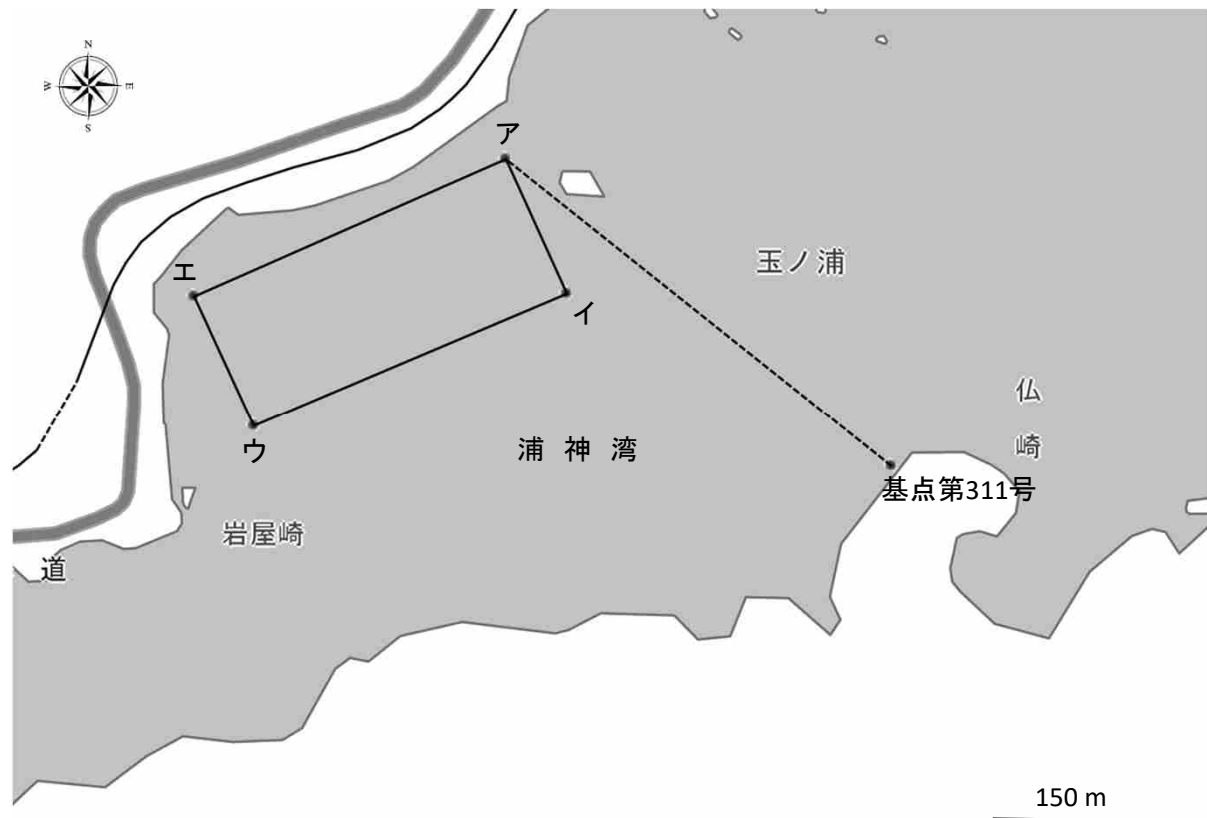
区画漁業権漁場図

漁場の位置 東牟婁郡那智勝浦町大字浦神地先

漁場の区域 次のア、イ、ウ、エ及びアの各点を順次に結んだ線によって囲まれた区域

基点第311号 東牟婁郡那智勝浦町大字浦神、仏崎北端に設置した標識

ア	基点第311号から	308° - 30′	500mの点
イ	基点第311号から	298° - 00′	373mの点
ウ	基点第311号から	273° - 35′	648mの点
エ	基点第311号から	283° - 40′	728mの点





# 和区第736号

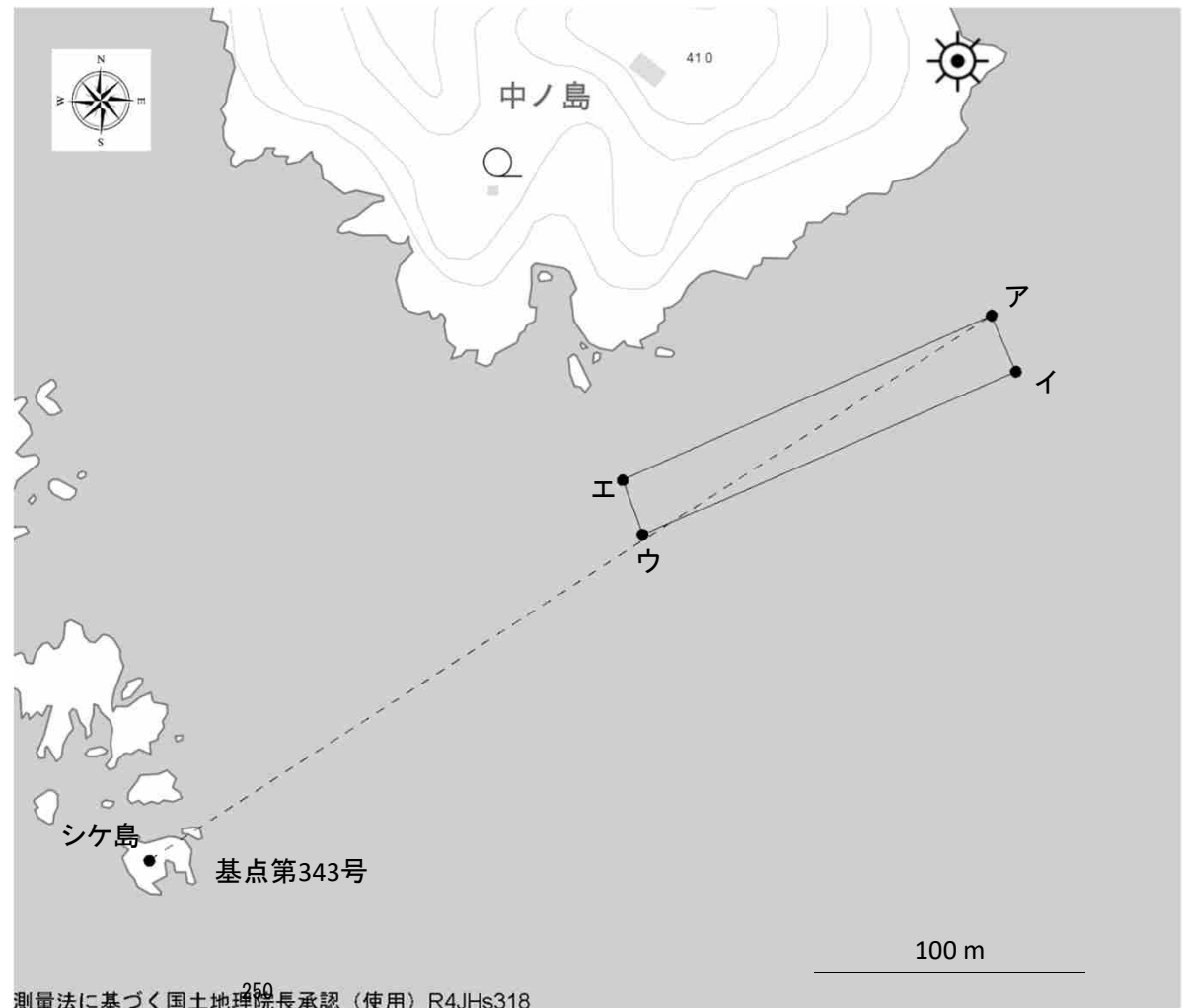
区画漁業権漁場図

漁場の位置 東牟婁郡那智勝浦町大字勝浦地先

漁場の区域 次のア、イ、ウ、エ及びアの各点を順次に結んだ線によって囲まれた区域

基点第343号 東牟婁郡那智勝浦町、シケ島中央部に設置した標識

ア	基点第343号から	57° - 00′	370mの点
イ	基点第343号から	60° - 30′	367mの点
ウ	基点第343号から	56° - 30′	218mの点
エ	基点第343号から	51° - 05′	224mの点



## 和区第738号

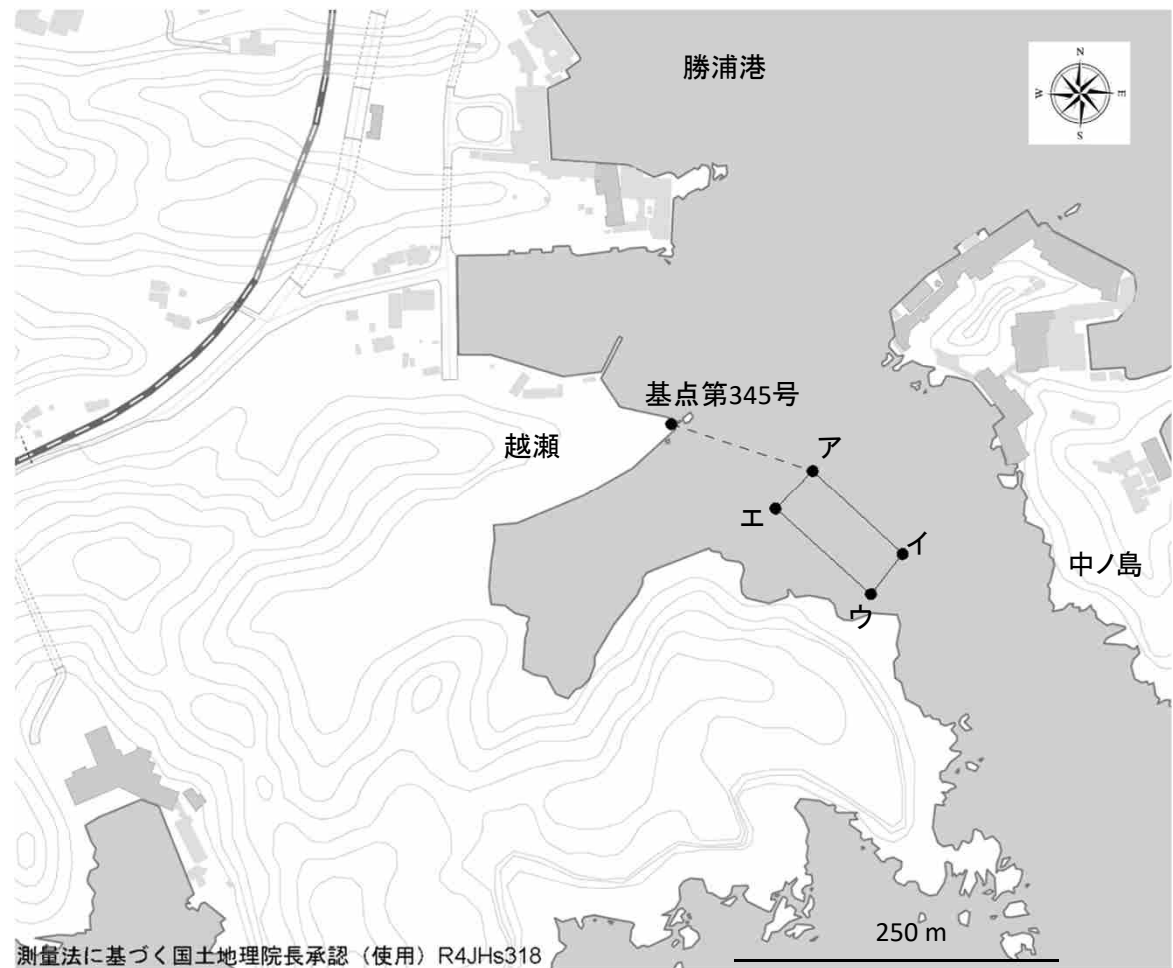
区画漁業権漁場図

漁場の位置 東牟婁郡那智勝浦町大字勝浦地先

漁場の区域 次のア、イ、ウ、エ及びアの各点を順次に結んだ線によって囲まれた区域

基点第345号 東牟婁郡那智勝浦町大字湯川、越瀬近鉄埋立地先端に設置した標識

ア	基点第345号から	108° - 20′	115mの点
イ	基点第345号から	119° - 25′	205mの点
ウ	基点第345号から	130° - 28′	203mの点
エ	基点第345号から	129° - 16′	104mの点



# 和区第739号

区画漁業権漁場図

漁場の位置 東牟婁郡那智勝浦町大字勝浦地先

漁場の区域 次のア、イ、ウ、エ及びアの各点を順次に結んだ線によって囲まれた区域

基点第344号 東牟婁郡那智勝浦町、中ノ島南西端に設置した標識

ア	基点第344号から	252° - 15′	88mの点
イ	基点第344号から	231° - 30′	81mの点
ウ	基点第344号から	231° - 00′	96mの点
エ	基点第344号から	248° - 30′	104mの点



# 和区第744号

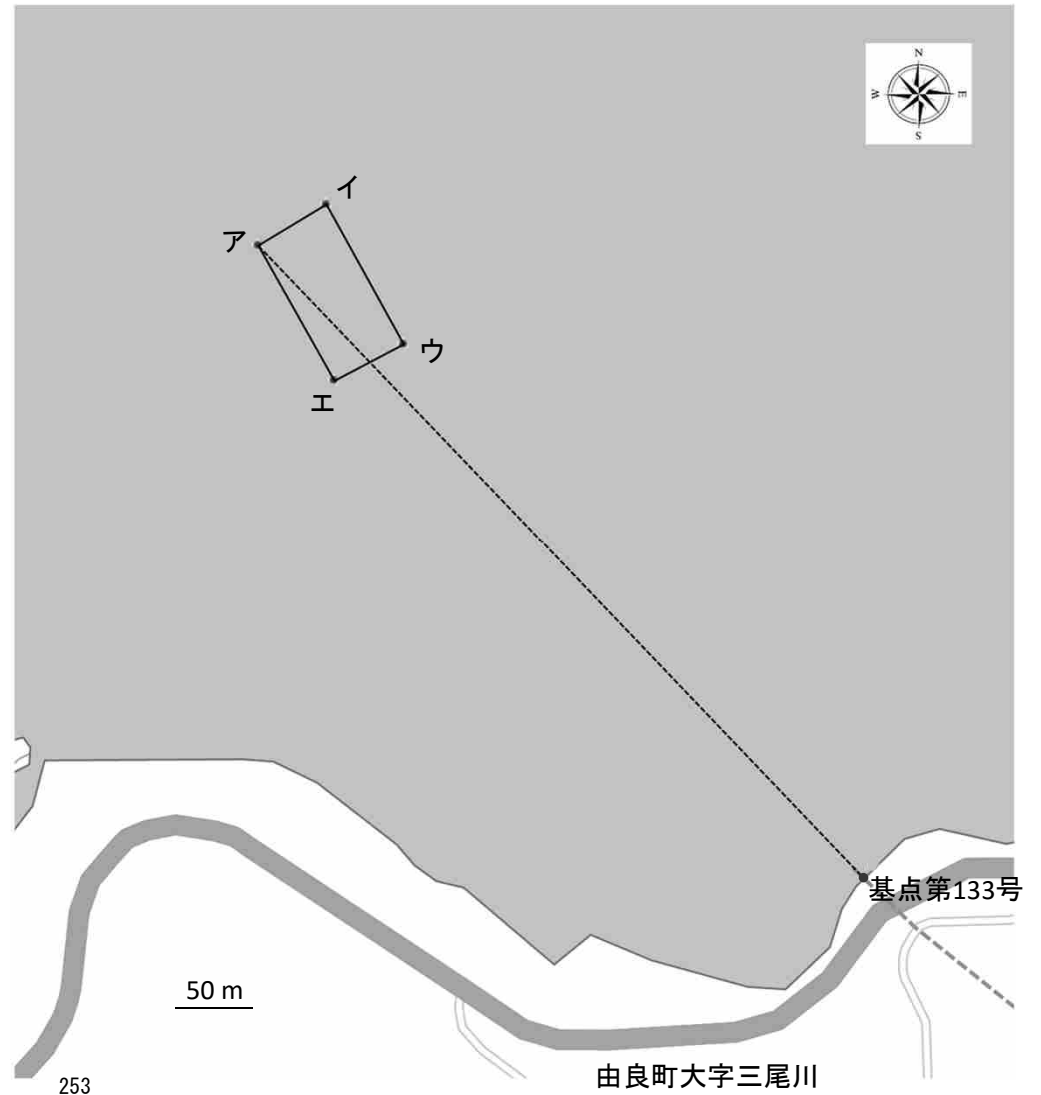
区画漁業権漁場図

漁場の位置 日高郡由良町大字三尾川地先

漁場の区域 次のア、イ、ウ、エ及びアの各点を順次に結んだ線によって囲まれた区域

基点第133号 有田郡広川町と日高郡由良町の境界に設置した標識

ア	基点第133号から	314° - 45′	560mの点
イ	基点第133号から	319° - 55′	550mの点
ウ	基点第133号から	317° - 30′	450mの点
エ	基点第133号から	311° - 30′	465mの点



# 和区第746号

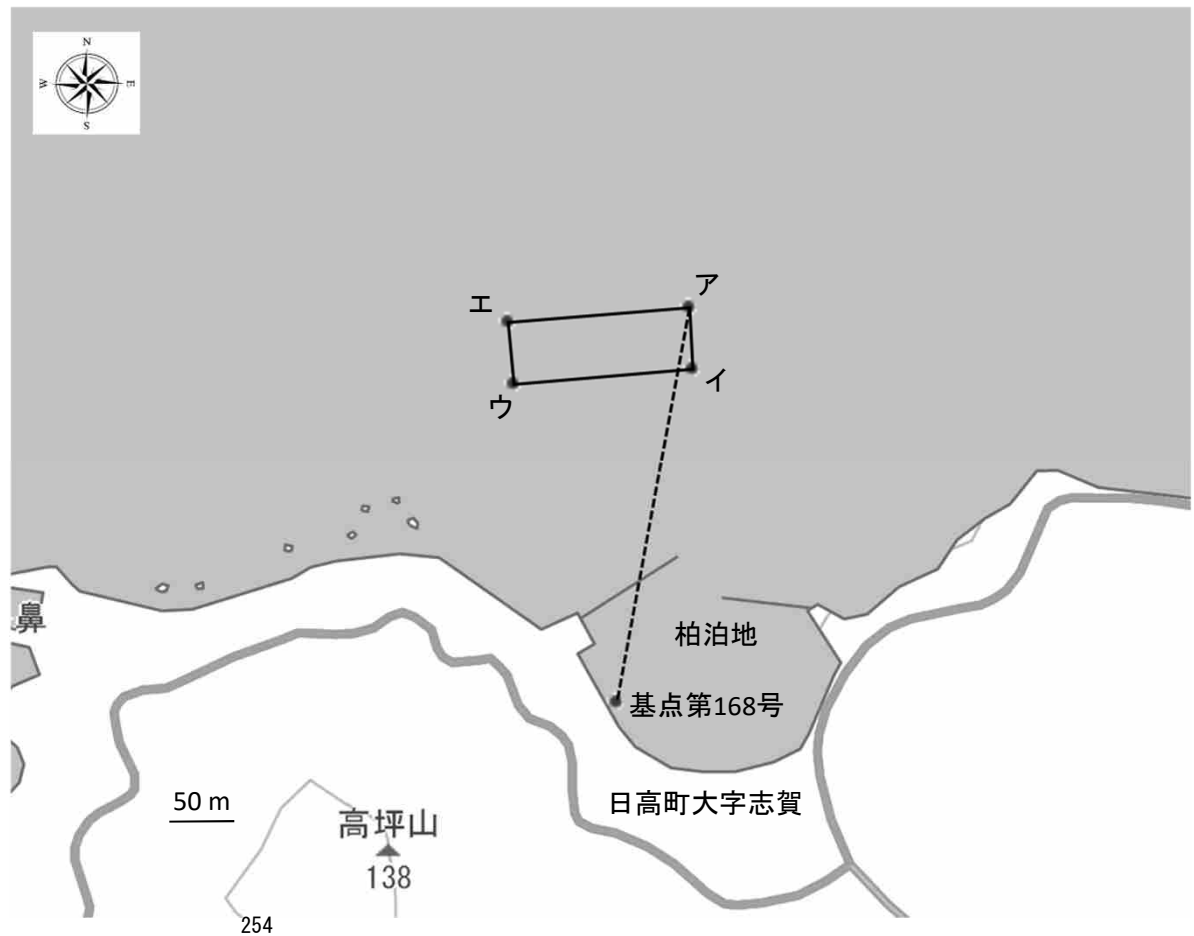
区画漁業権漁場図

漁場の位置 日高郡日高町大字志賀地先

漁場の区域 次のア、イ、ウ、エ及びアの各点を順次に結んだ線によって囲まれた区域

基点第168号 日高郡日高町大字志賀、由良港柏泊地防波堤基部に設置した標識

ア	基点第168号から	9° - 56′	330mの点
イ	基点第168号から	12° - 20′	281mの点
ウ	基点第168号から	341° - 36′	275mの点
エ	基点第168号から	343° - 36′	325mの点



# 和区第747号

区画漁業権漁場図

漁場の位置 東牟婁郡串本町大島地先

漁場の区域 次のア、イ、ウ、エ及びアの各点を順次に結んだ線によって囲まれた区域

基点第279号 東牟婁郡串本町大島、大島漁港西防波堤基部に設置した標識

ア	基点第279号から	354° - 56′	304mの点
イ	基点第279号から	3° - 05′	391mの点
ウ	基点第279号から	9° - 38′	377mの点
エ	基点第279号から	3° - 20′	280mの点



# 和区第749号

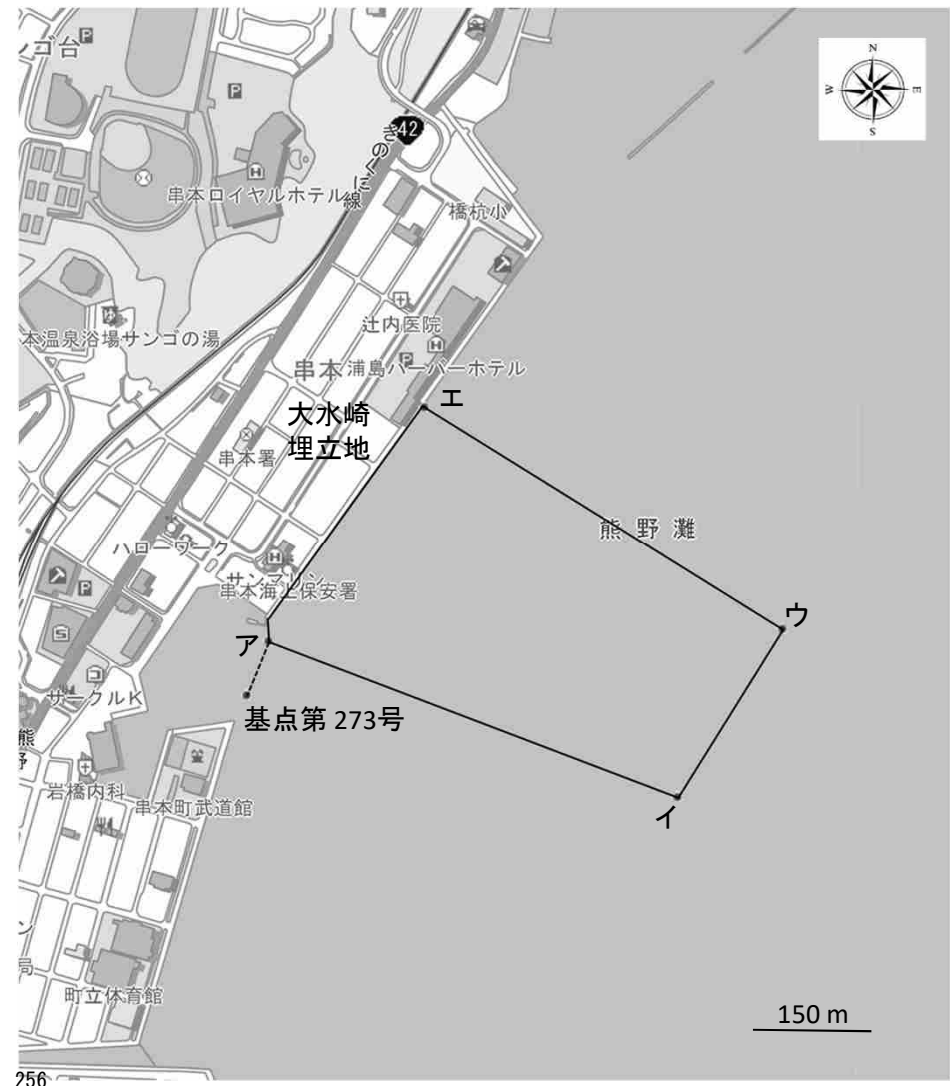
## 区画漁業権漁場図

漁場の位置 東牟婁郡串本町串本地先

漁場の区域 次のア、イ、ウ、エの各点を順次に結んだ線と大水崎埋立地護岸によって囲まれた区域

基点第273号 東牟婁郡串本町、串本新港南防波堤灯台基部に設置した標識

ア	基点第273号から	21° - 57′	75mの点
イ	基点第273号から	103° - 10′	570mの点
ウ	基点第273号から	82° - 49′	695mの点
エ	基点第273号から	31° - 28′	437mの点



## 和区第752号

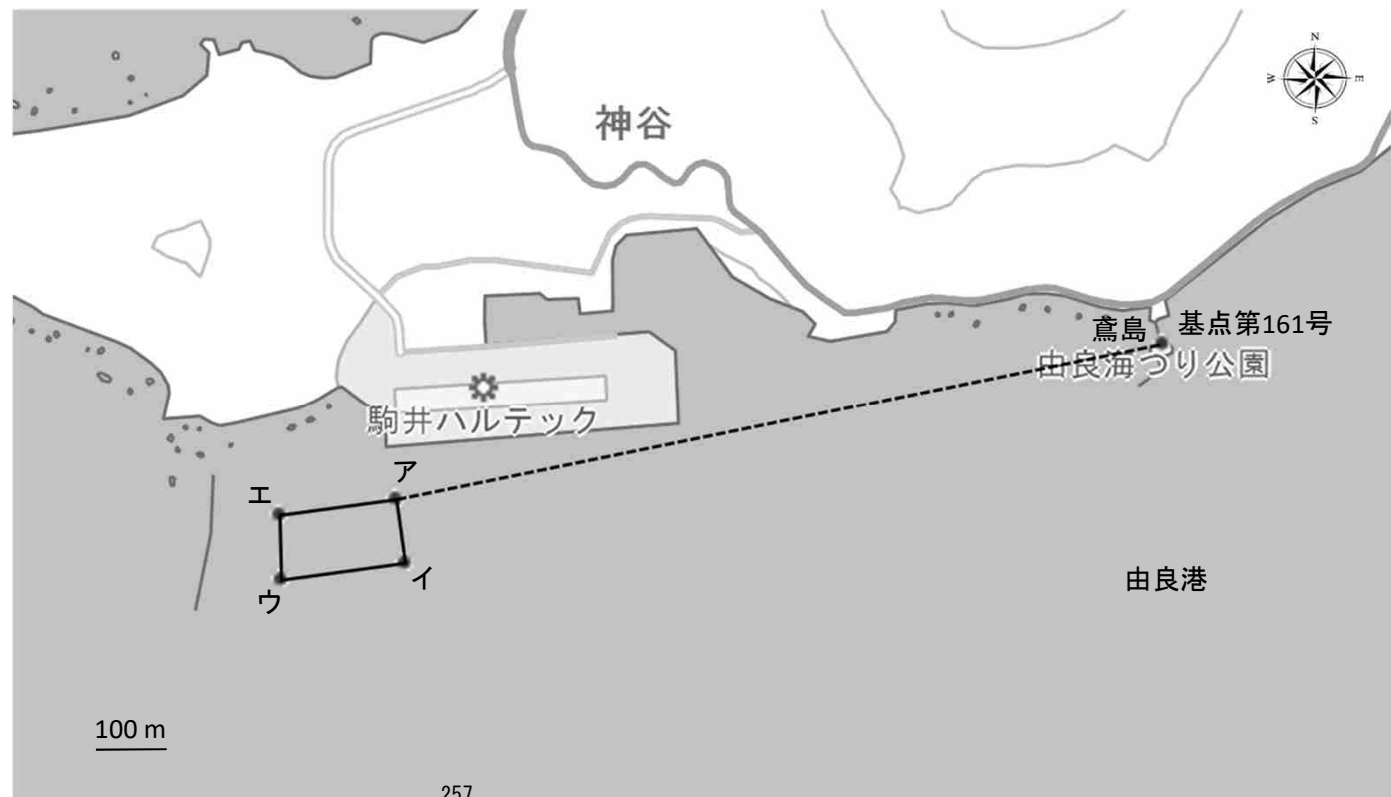
区画漁業権漁場図

漁場の位置 日高郡由良町大字神谷地先

漁場の区域 次のア、イ、ウ、エ及びアの各点を順次に結んだ線によって囲まれた区域

基点第161号 日高郡由良町大字神谷、鳶島頂点に設置した標識

ア	基点第161号から	258° - 00′	1,200mの点
イ	基点第161号から	253° - 20′	1,210mの点
ウ	基点第161号から	254° - 30′	1,400mの点
エ	基点第161号から	258° - 30′	1,380mの点





# 和区第753号

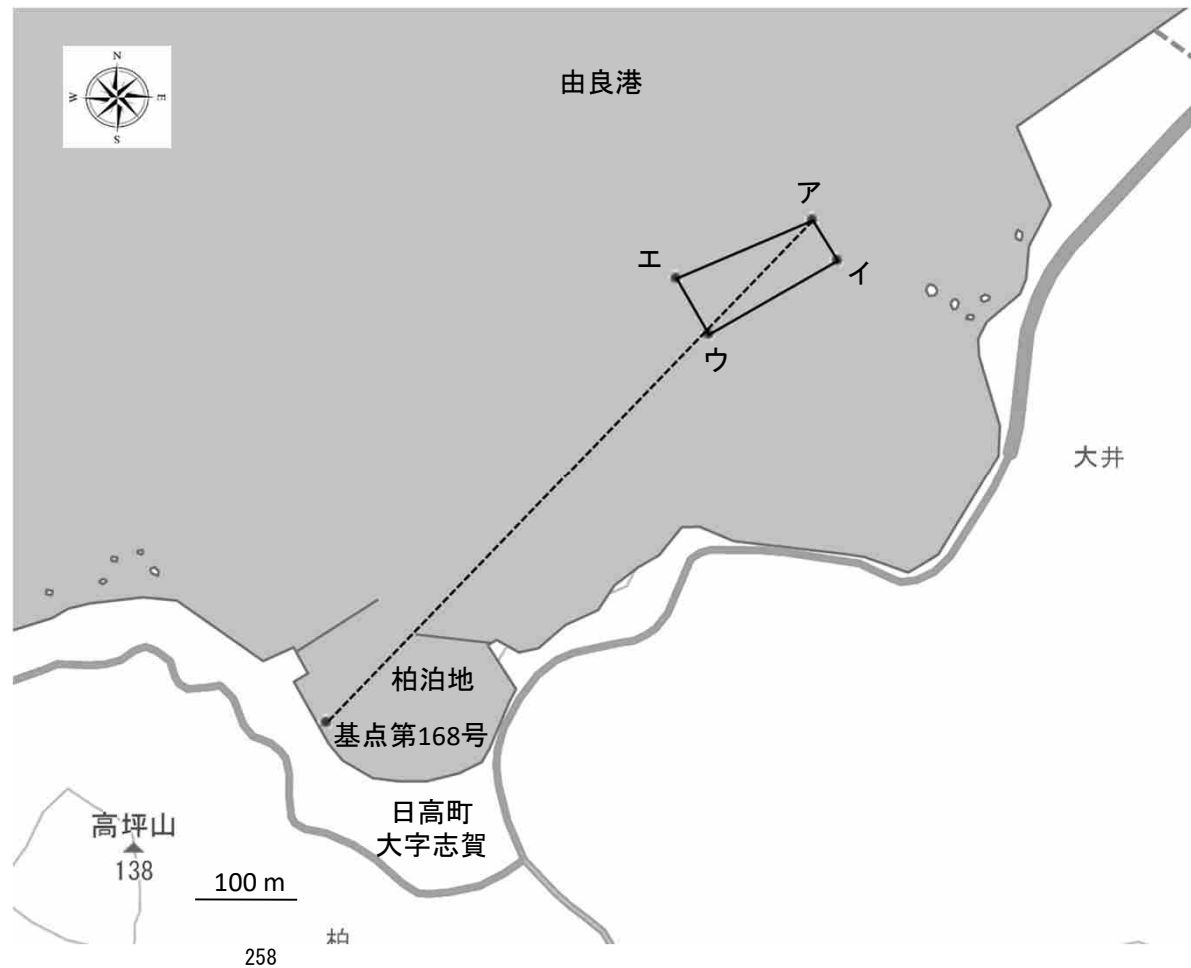
区画漁業権漁場図

漁場の位置 日高郡日高町大字志賀地先

漁場の区域 次のア、イ、ウ、エ及びアの各点を順次に結んだ線によって囲まれた区域

基点第168号 日高郡日高町大字志賀、由良港柏泊地防波堤基部に設置した標識

ア	基点第168号から	43° - 30′	680mの点
イ	基点第168号から	47° - 20′	670mの点
ウ	基点第168号から	44° - 00′	530mの点
エ	基点第168号から	37° - 40′	550mの点



# 和区第754号

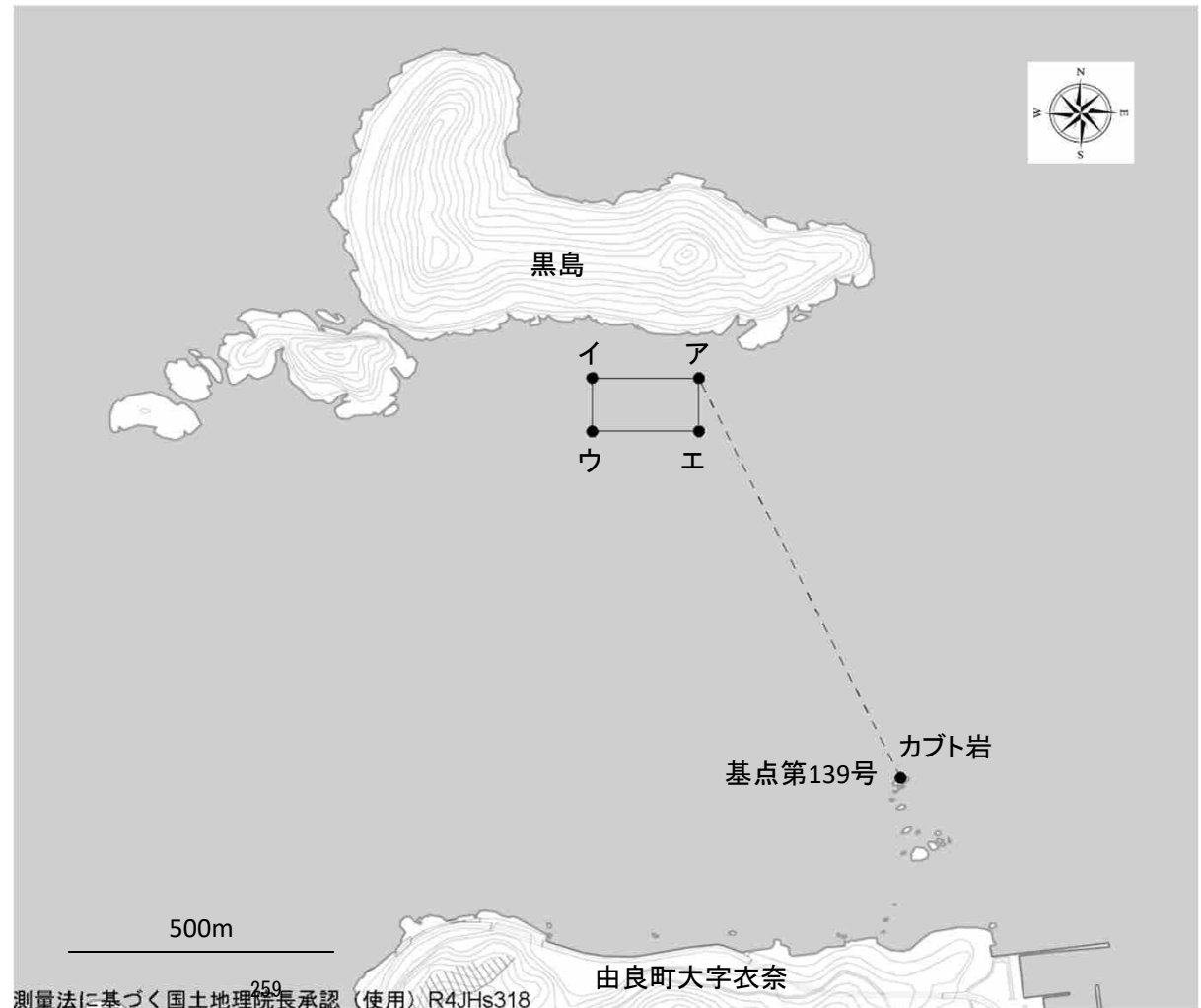
区画漁業権漁場図

漁場の位置 日高郡由良町大字衣奈地先

漁場の区域 次のア、イ、ウ、エ及びアの各点を順次に結んだ線によって囲まれた区域

基点第139号 日高郡由良町大字衣奈、通称カブト岩突端に設置した標識

ア	基点第139号から	332° - 45′	840mの点
イ	基点第139号から	321° - 57′	948mの点
ウ	基点第139号から	317° - 53′	872mの点
エ	基点第139号から	329° - 16′	752mの点



# 和区第756号

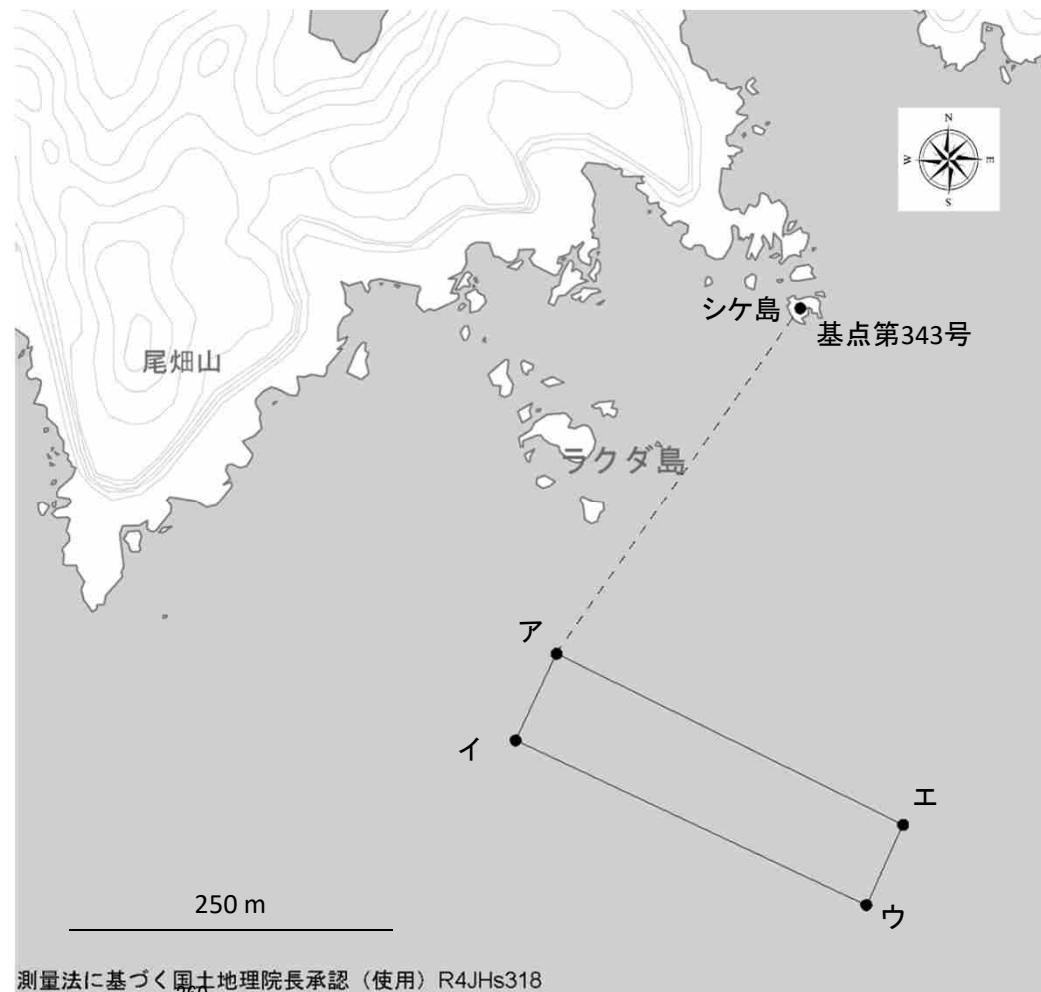
区画漁業権漁場図

漁場の位置 東牟婁郡那智勝浦町大字勝浦地先

漁場の区域 次のア、イ、ウ、エ及びアの各点を順次に結んだ線によって囲まれた区域

基点第343号 東牟婁郡那智勝浦町、シケ島中央部に設置した標識

ア	基点第343号から	215° - 00′	328mの点
イ	基点第343号から	213° - 20′	400mの点
ウ	基点第343号から	173° - 40′	464mの点
エ	基点第343号から	168° - 45′	407mの点



## 和区第759号

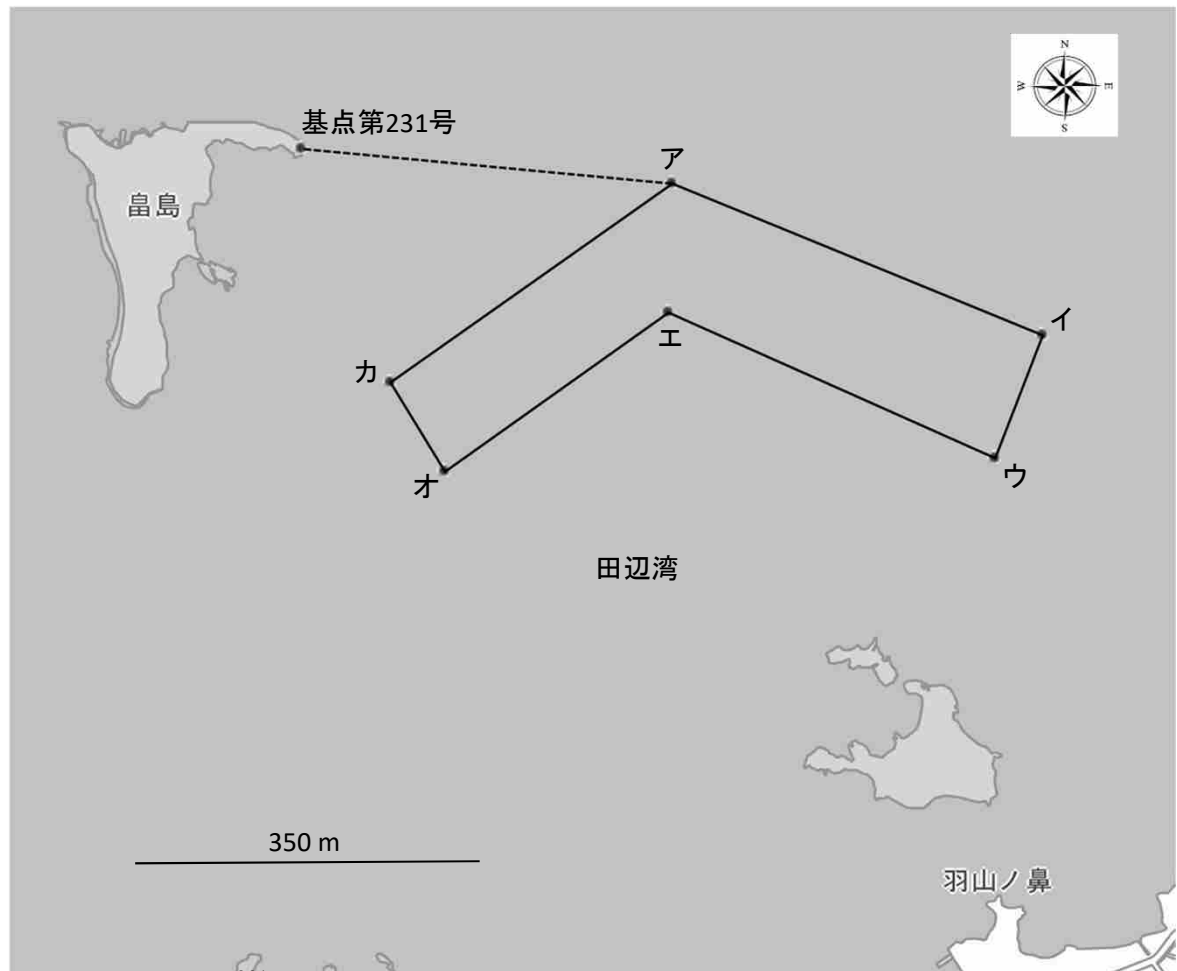
区画漁業権漁場図

漁場の位置 西牟婁郡白浜町堅田地先

漁場の区域 次のア、イ、ウ、エ、オ、カ及びアの各点を順次に結んだ線によって囲まれた区域

基点第231号 西牟婁郡白浜町、畠島東端に設置した標識

ア	基点第231号から	95° - 00′	380mの点
イ	基点第231号から	103° - 45′	780mの点
ウ	基点第231号から	113° - 40′	775mの点
エ	基点第231号から	113° - 40′	410mの点
オ	基点第231号から	155° - 40′	360mの点
カ	基点第231号から	158° - 45′	255mの点



## 和区第760号

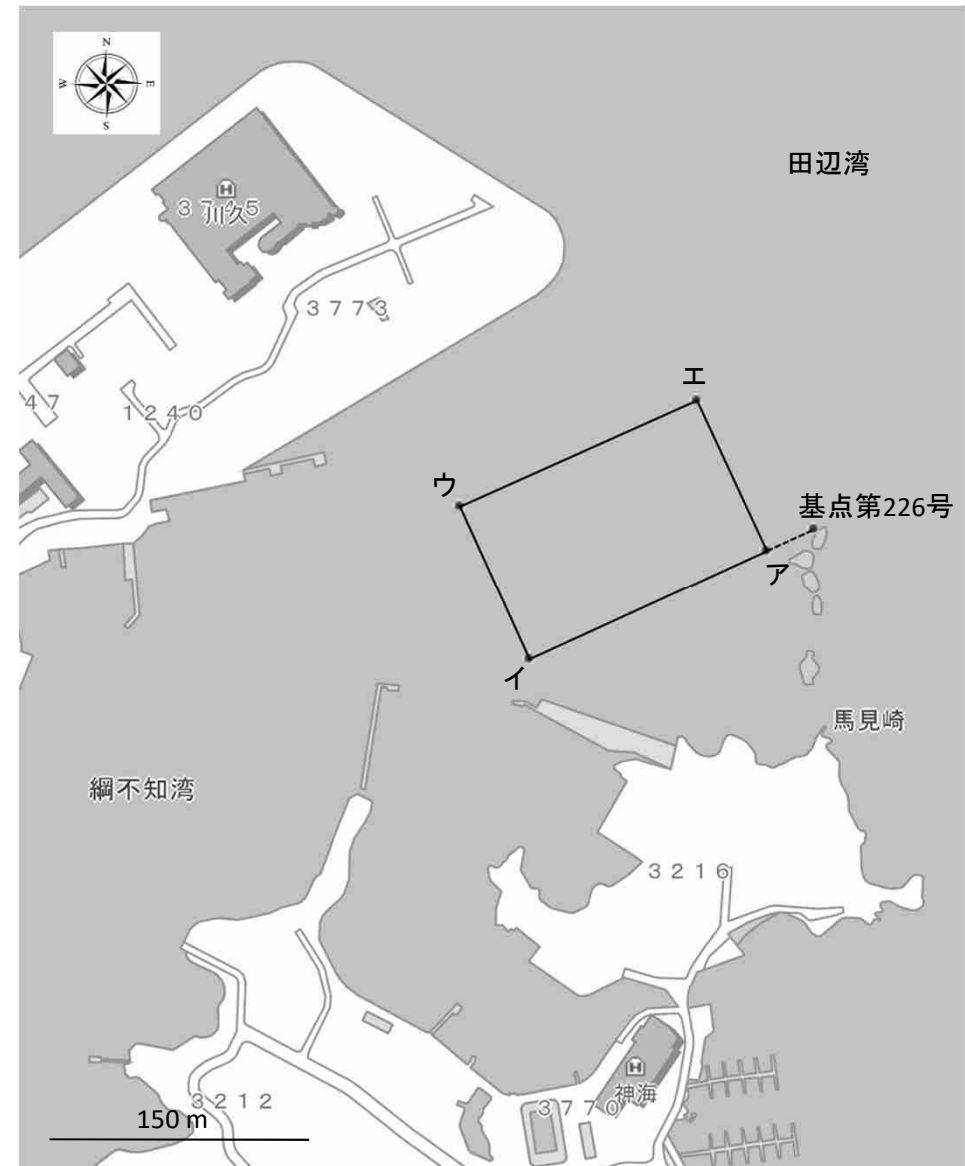
区画漁業権漁場図

漁場の位置 西牟婁郡白浜町古賀浦地先

漁場の区域 次のア、イ、ウ、エ及びアの各点を順次に結んだ線によって囲まれた区域

基点第226号 西牟婁郡白浜町、古賀浦、馬見崎北端に設置した標識

ア	基点第226号から	245° - 00′	30mの点
イ	基点第226号から	245° - 00′	180mの点
ウ	基点第226号から	273° - 20′	204mの点
エ	基点第226号から	317° - 20′	100mの点



# 和区第761号

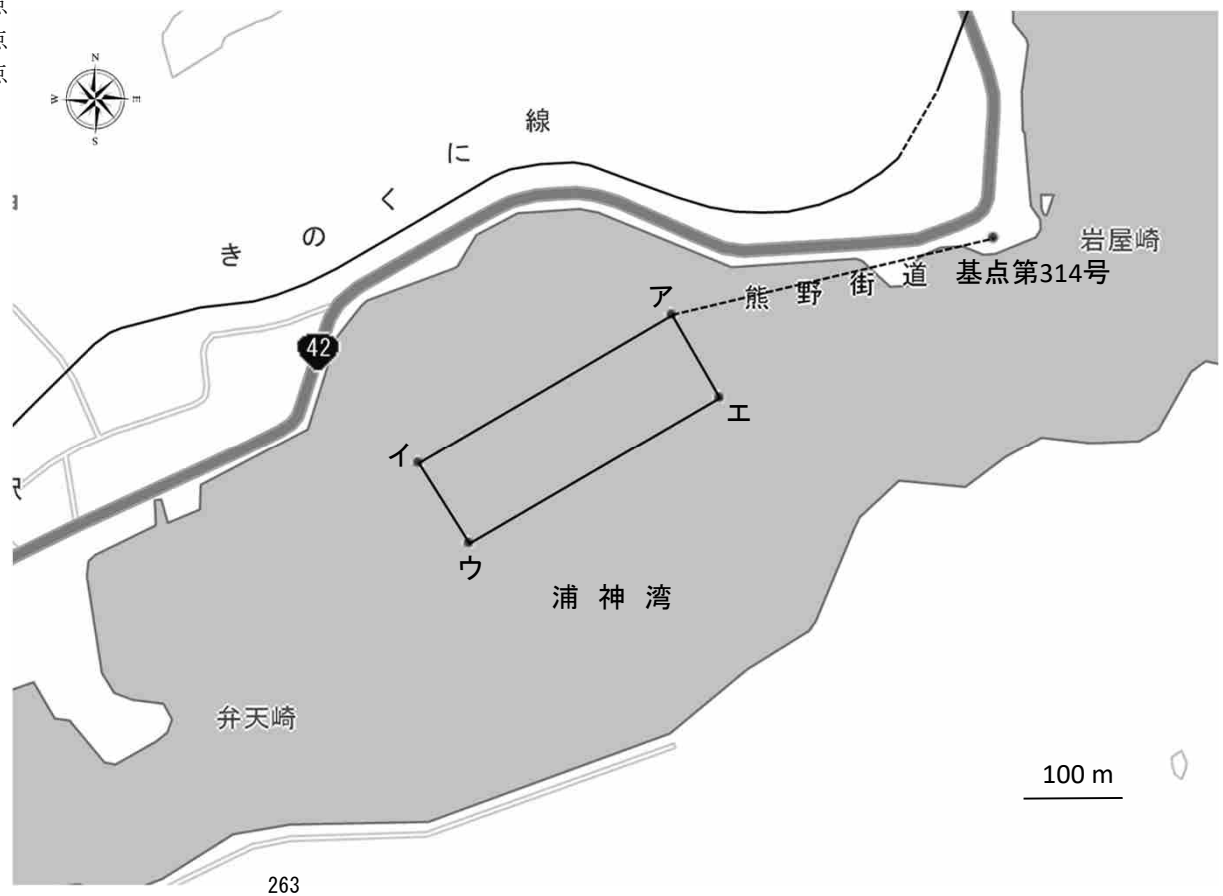
## 区画漁業権漁場図

漁場の位置 東牟婁郡那智勝浦町大字浦神地先

漁場の区域 次のア、イ、ウ、エ及びアの各点を順次に結んだ線によって囲まれた区域

基点第314号 東牟婁郡那智勝浦町大字浦神、岩屋崎南東端に設置した標識

ア	基点第314号から	256° - 30′	342mの点
イ	基点第314号から	248° - 30′	639mの点
ウ	基点第314号から	239° - 40′	628mの点
エ	基点第314号から	239° - 40′	328mの点



# 和区第762号

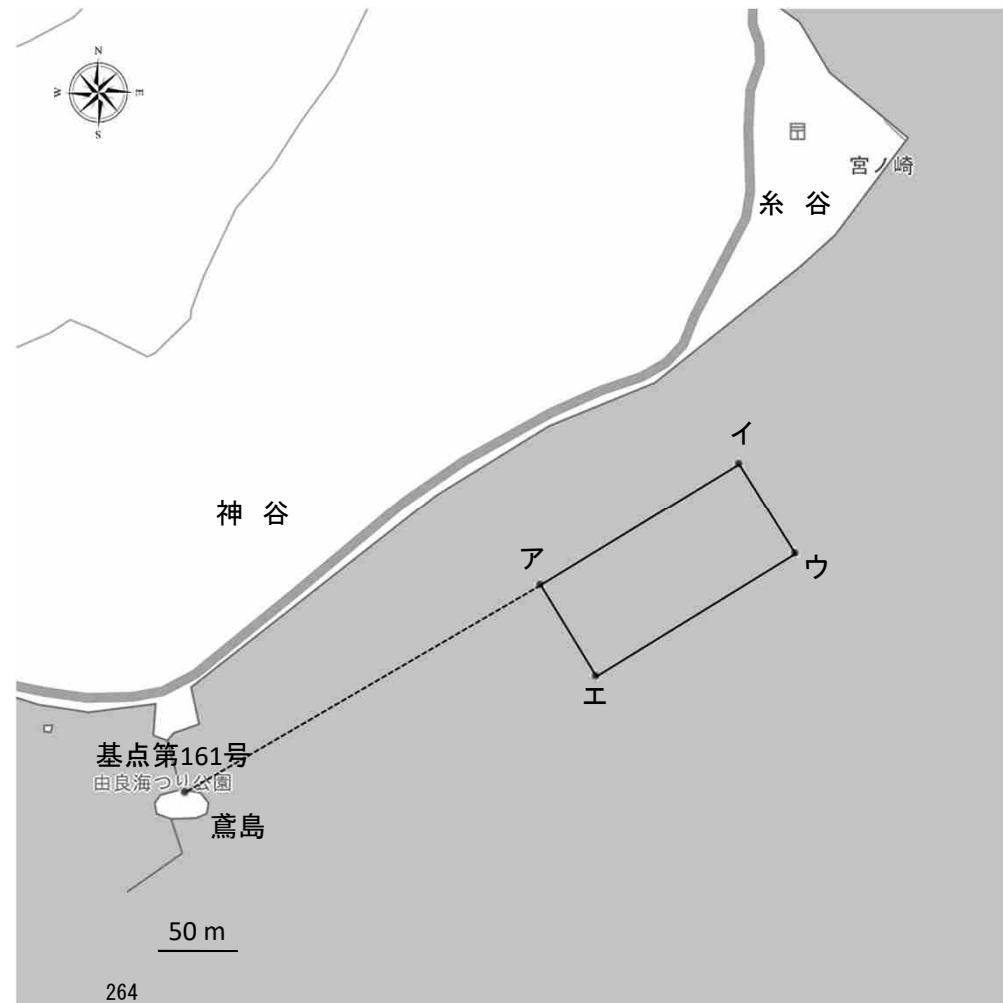
区画漁業権漁場図

漁場の位置 日高郡由良町大字神谷地先

漁場の区域 次のア、イ、ウ、エ及びアの各点を順次に結んだ線によって囲まれた区域

基点第161号 日高郡由良町大字神谷、鳶島頂点に設置した標識

ア	基点第161号から	59° - 14′	265mの点
イ	基点第161号から	58° - 47′	415mの点
ウ	基点第161号から	68° - 07′	422mの点
エ	基点第161号から	73° - 43′	275mの点



# 和区第763号

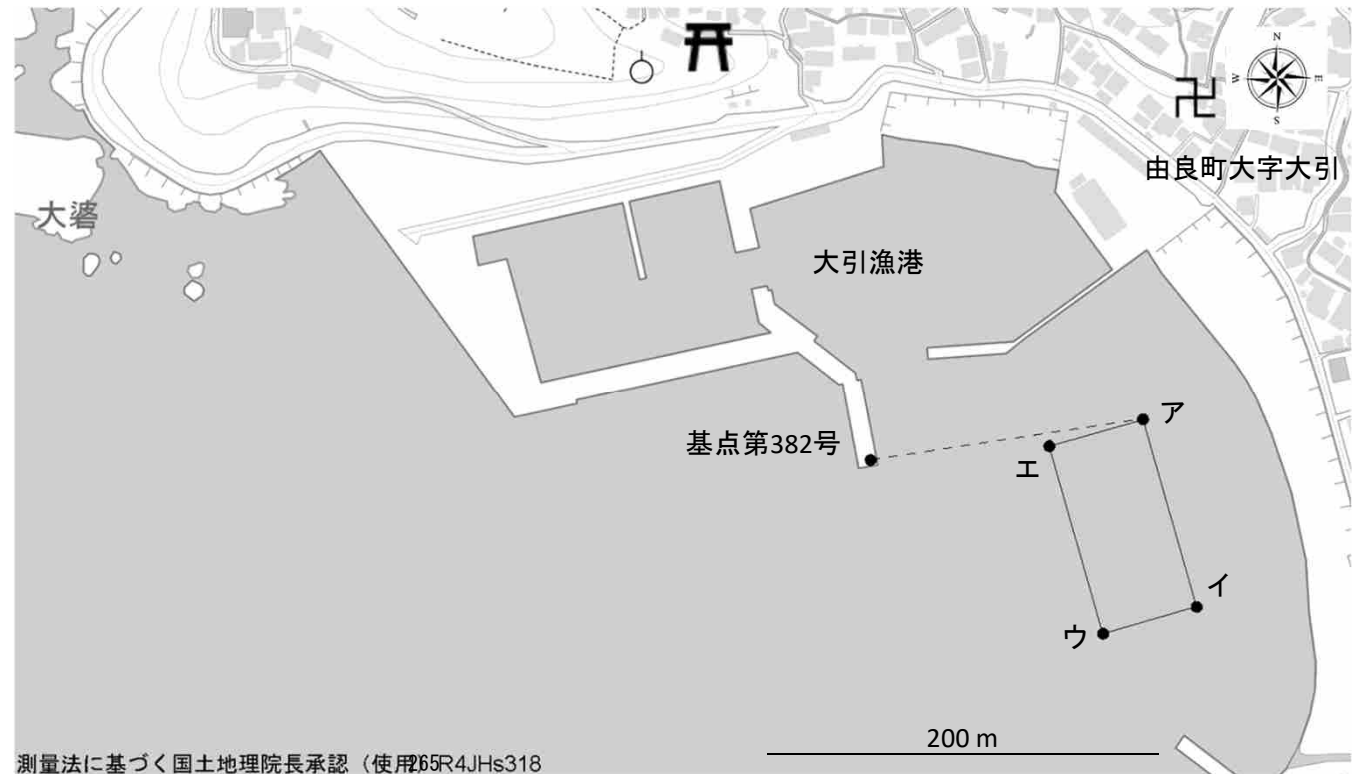
## 区画漁業権漁場図

漁場の位置 日高郡由良町大字大引地先

漁場の区域 次のア、イ、ウ、エ及びアの各点を順次に結んだ線によって囲まれた区域

基点第382号 日高郡由良町大字大引、大引漁港B防波堤突端に設置した標識

ア	基点第382号から	81° - 10′	141mの点
イ	基点第382号から	114° - 01′	183mの点
ウ	基点第382号から	126° - 41′	149mの点
エ	基点第382号から	85° - 26′	92mの点





## 和区第764号

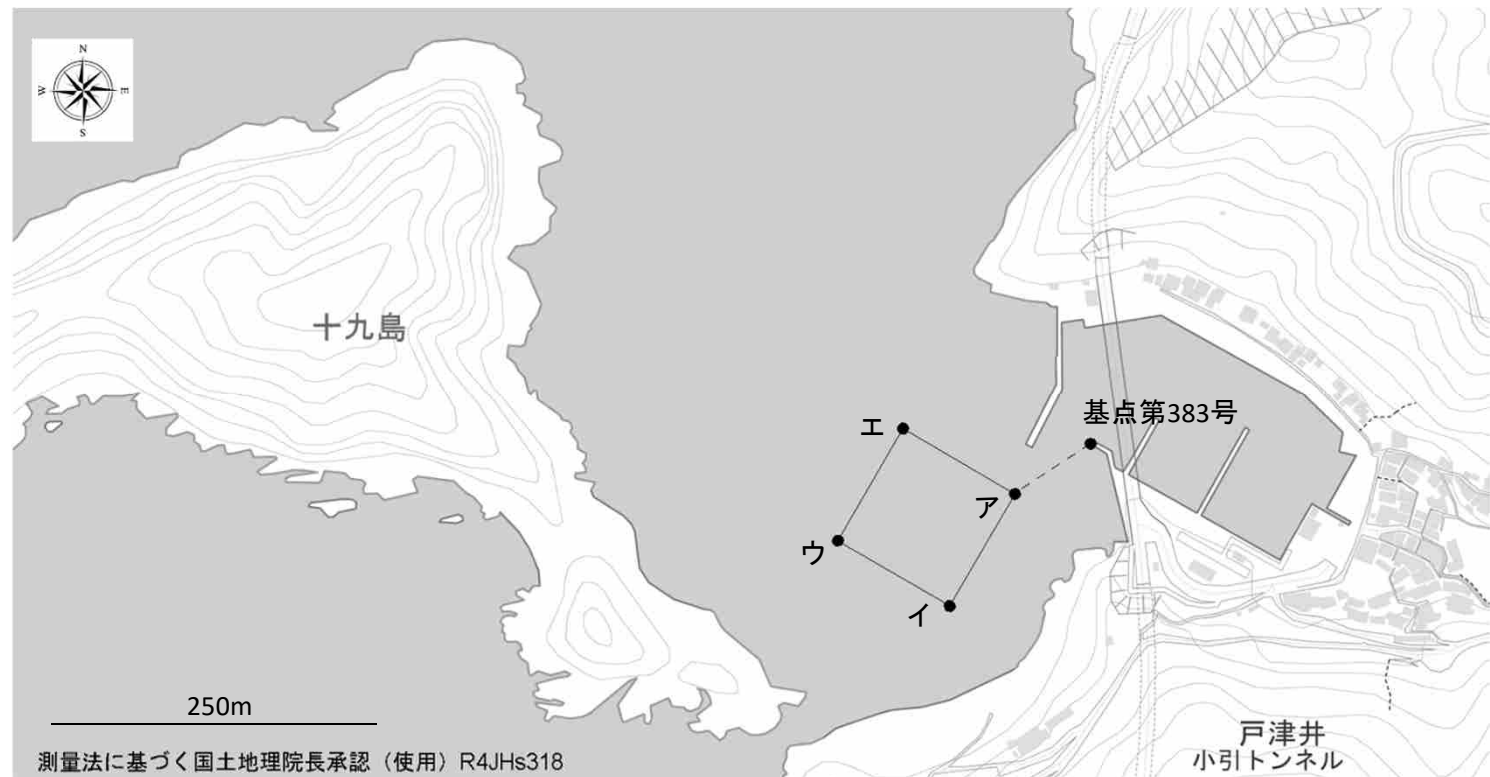
区画漁業権漁場図

漁場の位置 日高郡由良町大字戸津井地先

漁場の区域 次のア、イ、ウ、エ及びアの各点を順次に結んだ線によって囲まれた区域

基点第383号 日高郡由良町大字戸津井、戸津井漁港南防波堤突端に設置した標識

ア	基点第383号から	235° - 49′	70mの点
イ	基点第383号から	220° - 34′	166mの点
ウ	基点第383号から	248° - 38′	209mの点
エ	基点第383号から	274° - 10′	145mの点



# 和区第765号

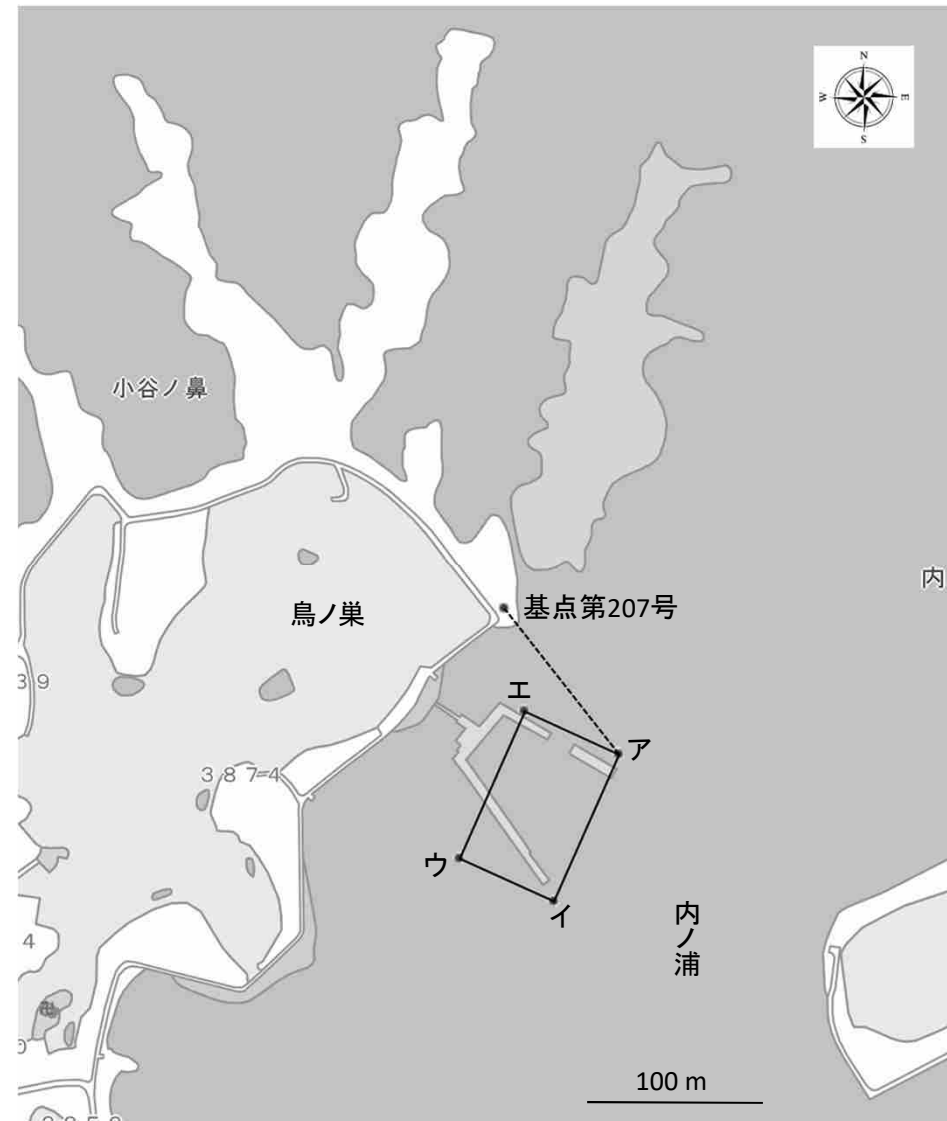
区画漁業権漁場図

漁場の位置 田辺市新庄町地先

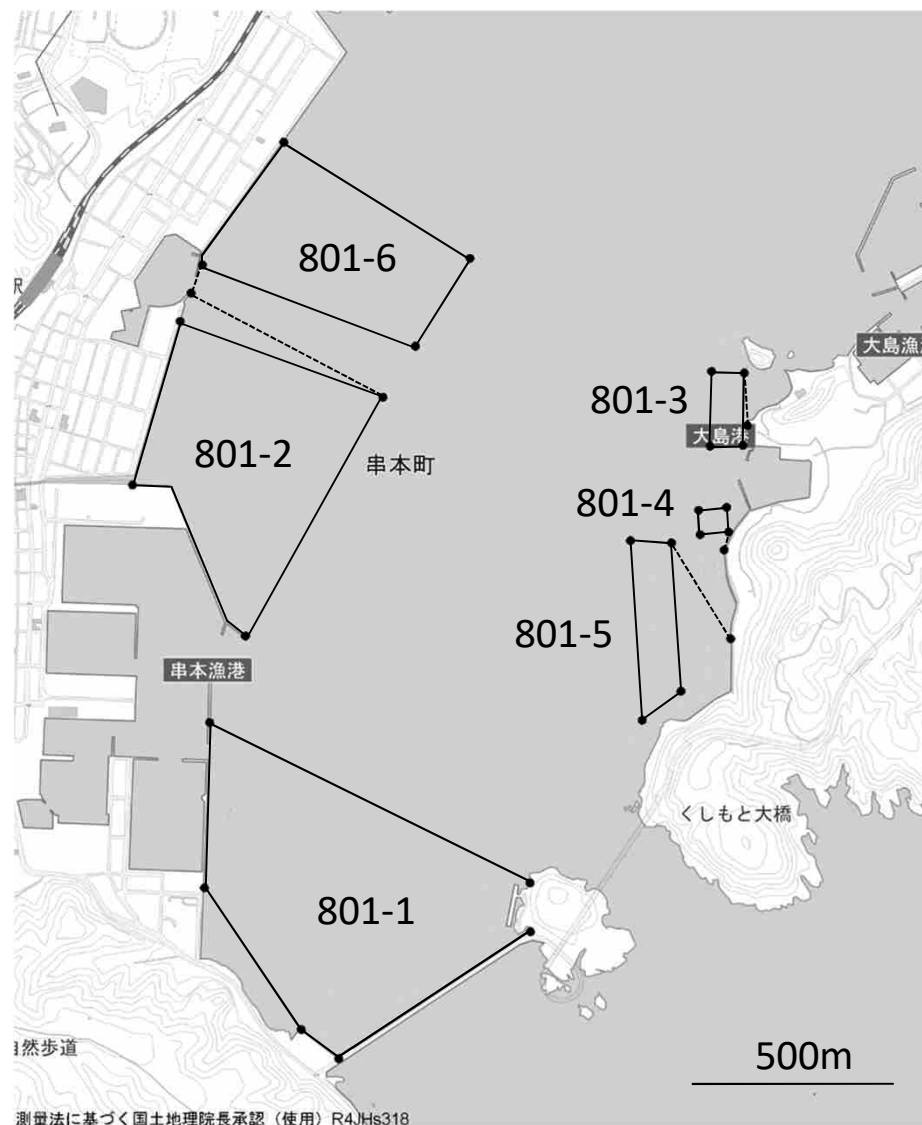
漁場の区域 次のア、イ、ウ、エ及びアの各点を順次に結んだ線によって囲まれた区域

基点第207号 田辺市新庄町、内ノ浦梅ノ木護岸北東端に設置した標識

ア	基点第207号から	141° - 33′	108mの点
イ	基点第207号から	170° - 03′	173mの点
ウ	基点第207号から	189° - 48′	148mの点
エ	基点第207号から	168° - 33′	61mの点



# 和区第801号 全体図



# 和区第801号 - 1

## 区画漁業権漁場図

漁場の位置 東牟婁郡串本町串本地先

漁場の区域 次のア、イ、基点第270号、ウ、基点第272号及びエの各点を順次に結んだ線と最大高潮時海岸線とによって囲まれた区域

基点第270号 東牟婁郡串本町、ケーソンヤード北端角に設置した標識

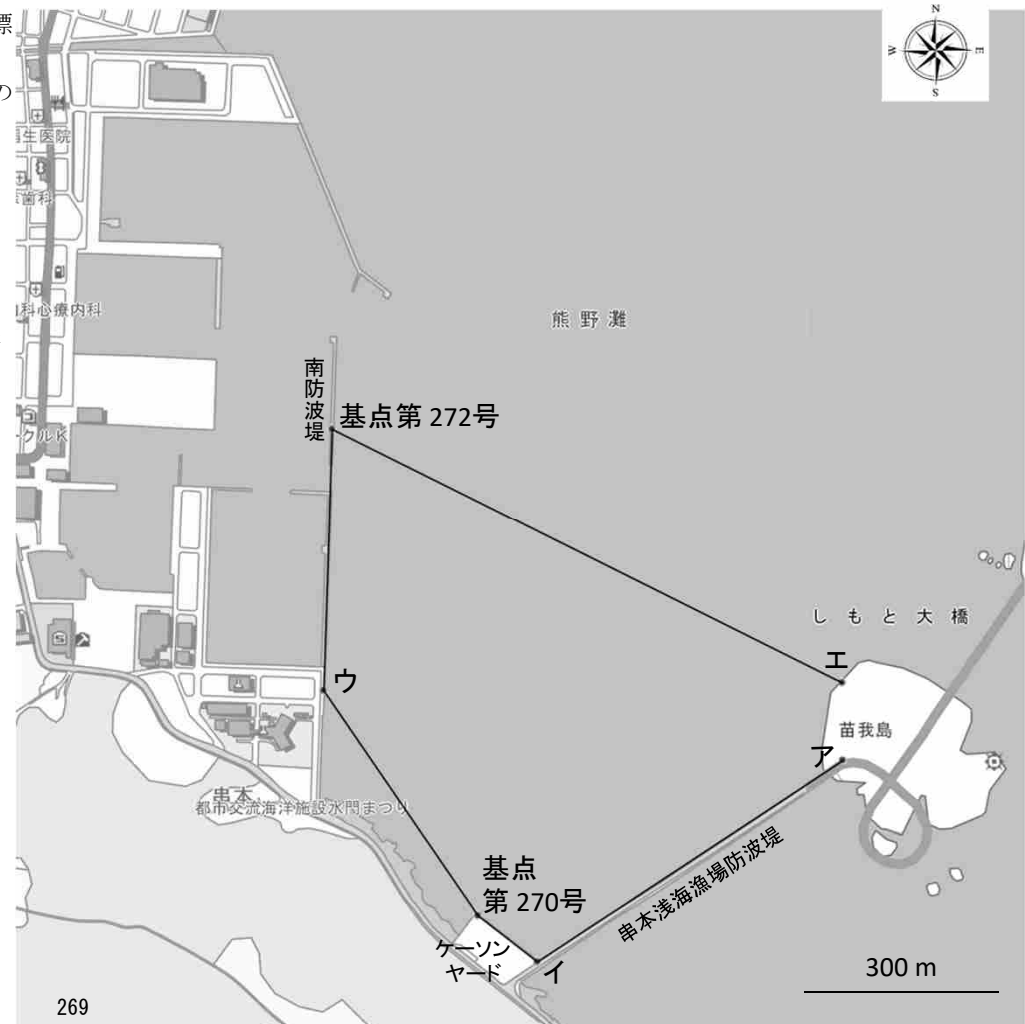
基点第272号 東牟婁郡串本町、串本港南防波堤突端から南に150mの点の防波堤上に設置した標識

ア 串本浅海漁場防波堤と苗我島最大高潮時海岸線との交点

イ 串本浅海漁場防波堤とケーソンヤード岸壁との交点

ウ 基点第270号から  $320^{\circ} - 30'$  の方位線と防波堤との交点

エ 基点第272号と苗我島山頂を結んだ線と苗我島最大高潮時海岸線との交点



## 和区第801号 - 2

### 区画漁業権漁場図

漁場の位置 東牟婁郡串本町串本地先

漁場の区域 次のア、イ、ウ、串本港北防波堤護岸、基点第277号及びアの各点を順次に結んだ線によって囲まれた区域

基点第273号 東牟婁郡串本町、串本新港南防波堤灯台基部に設置した標識

基点第277号 東牟婁郡串本町、串本港北防波堤灯台基部に設置した標識

ア 基点第273号から  $118^{\circ} - 21'$  540mの点

イ 基点第273号から  $200^{\circ} - 41'$  75mの点

ウ 串本町役場前埋立護岸延長線と串本港北防波堤護岸との交点



## 和区第801号 - 3

### 区画漁業権漁場図

漁場の位置	東牟婁郡串本町大島地先		
漁場の区域	次のア、イ、ウ、エ及びアの各点を順次に結んだ線によって囲まれた区域		
基点第292号	東牟婁郡串本町大島、エビスの鼻北西端角に設置した標識		
ア	基点第292号から	356° - 40′	130mの点
イ	基点第292号から	326° - 30′	160mの点
ウ	基点第292号から	241° - 00′	105mの点
エ	基点第292号から	192° - 00′	50mの点



## 和区第801号 - 4

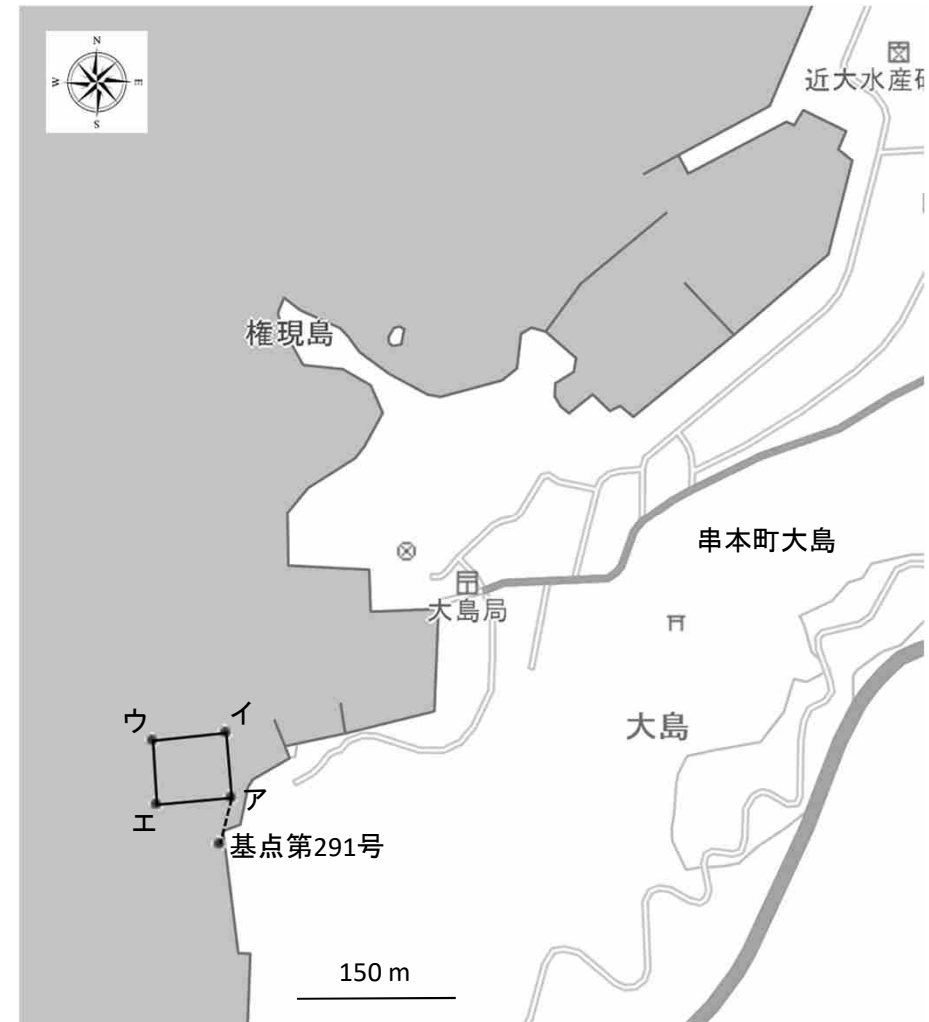
### 区画漁業権漁場図

漁場の位置 東牟婁郡串本町大島地先

漁場の区域 次のア、イ、ウ、エ及びアの各点を順次に結んだ線によって囲まれた区域

基点第291号 東牟婁郡串本町大島217番地の1の護岸西端角に設置した標識

ア	基点第291号から	14° - 10′	45mの点
イ	基点第291号から	3° - 10′	105mの点
ウ	基点第291号から	327° - 00′	116mの点
エ	基点第291号から	302° - 00′	70mの点



## 和区第801号 - 5

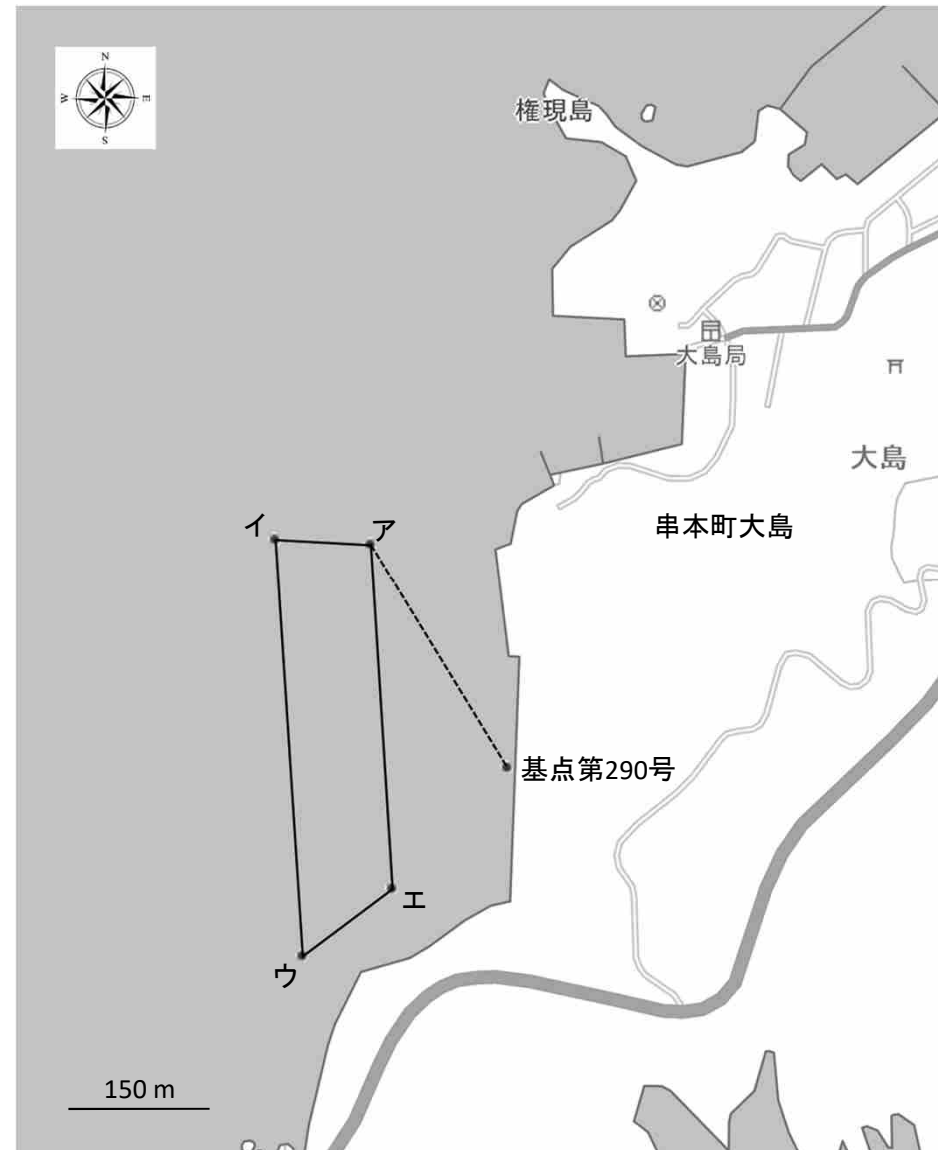
### 区画漁業権漁場図

漁場の位置 東牟婁郡串本町大島地先

漁場の区域 次のア、イ、ウ、エ及びアの各点を順次に結んだ線によって囲まれた区域

基点第290号 東牟婁郡串本町大島、水谷、通称海軍棧橋基部に設置した標識

ア	基点第290号から	328° - 30′	280mの点
イ	基点第290号から	314° - 30′	348mの点
ウ	基点第290号から	227° - 19′	297mの点
エ	基点第290号から	223° - 30′	178mの点





## 和区第801号－6

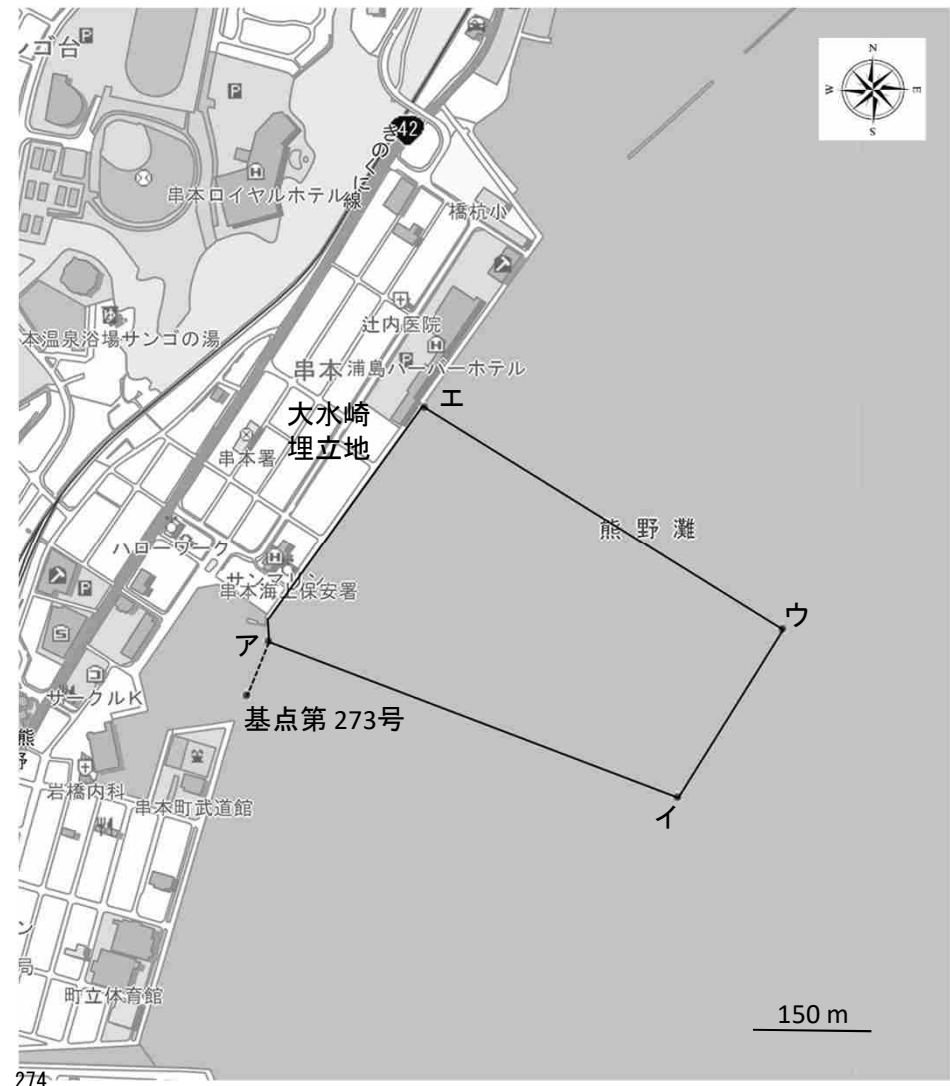
### 区画漁業権漁場図

漁場の位置 東牟婁郡串本町串本地先

漁場の区域 次のア、イ、ウ、エの各点を順次に結んだ線と大水崎埋立地護岸によって囲まれた区域

基点第273号 東牟婁郡串本町、串本新港南防波堤灯台基部に設置した標識

ア	基点第273号から	21° - 57′	75mの点
イ	基点第273号から	103° - 10′	570mの点
ウ	基点第273号から	82° - 49′	695mの点
エ	基点第273号から	31° - 28′	437mの点



# 和区第802号

## 区画漁業権漁場図

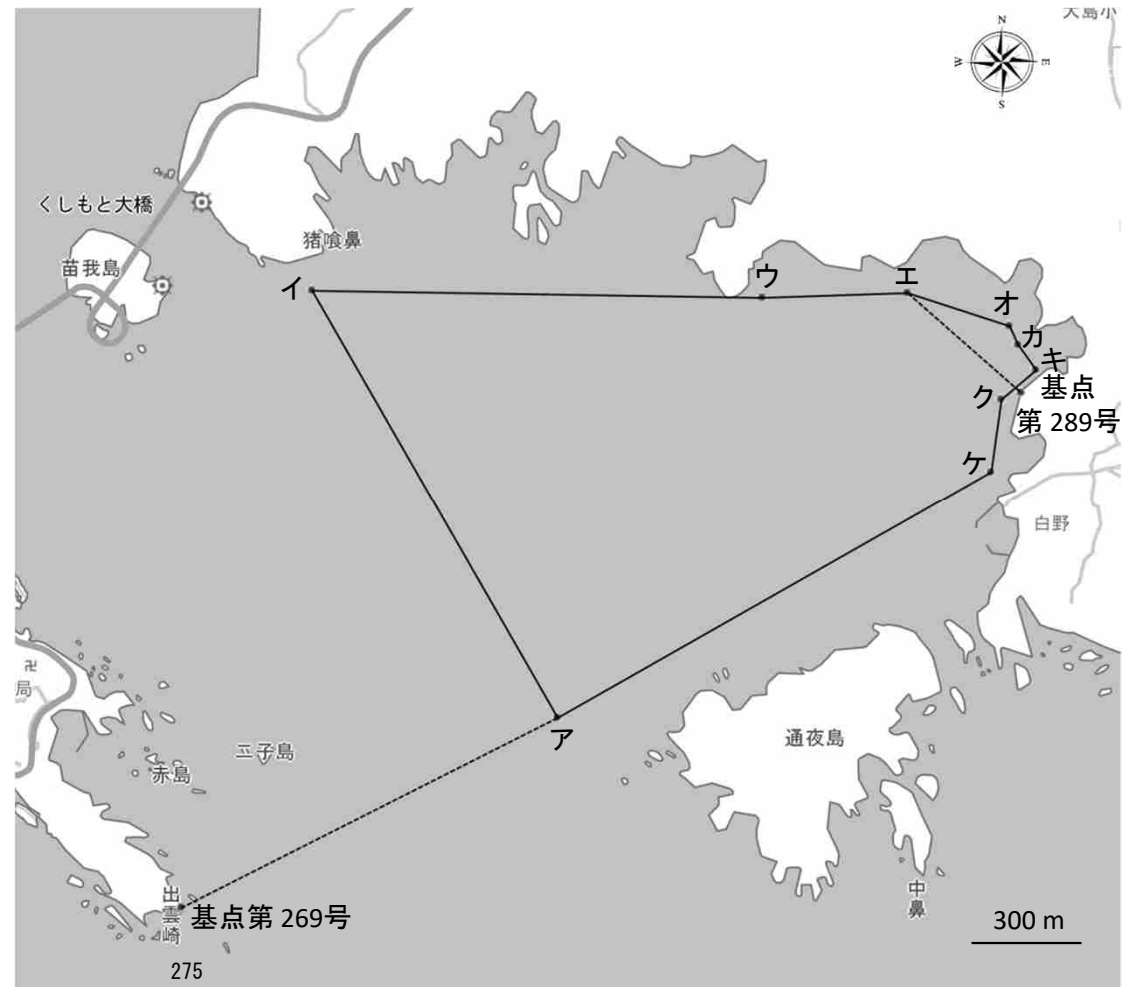
漁場の位置 東牟婁郡串本町須江地先

漁場の区域 次のア、イ、ウ、エ、オ、カ、キ、ク、ケ及びアの各点を順次に結んだ線によって囲まれた区域

基点第269号 東牟婁郡串本町出雲、出雲崎突端に設置した標識

基点第289号 東牟婁郡串本町須江、本網代の突端に設置した標識

ア	基点第269号から	63° - 10′	1,171mの点
イ	基点第269号から	11° - 51′	1,753mの点
ウ	基点第269号から	43° - 31′	2,342mの点
エ	基点第289号から	311° - 09′	420mの点
オ	基点第289号から	350° - 02′	188mの点
カ	基点第289号から	356° - 30′	133mの点
キ	基点第289号から	33° - 30′	76mの点
ク	基点第289号から	251° - 06′	58mの点
ケ	基点第269号から	61° - 38′	2,557mの点



# 和区第803号

## 区画漁業権漁場図

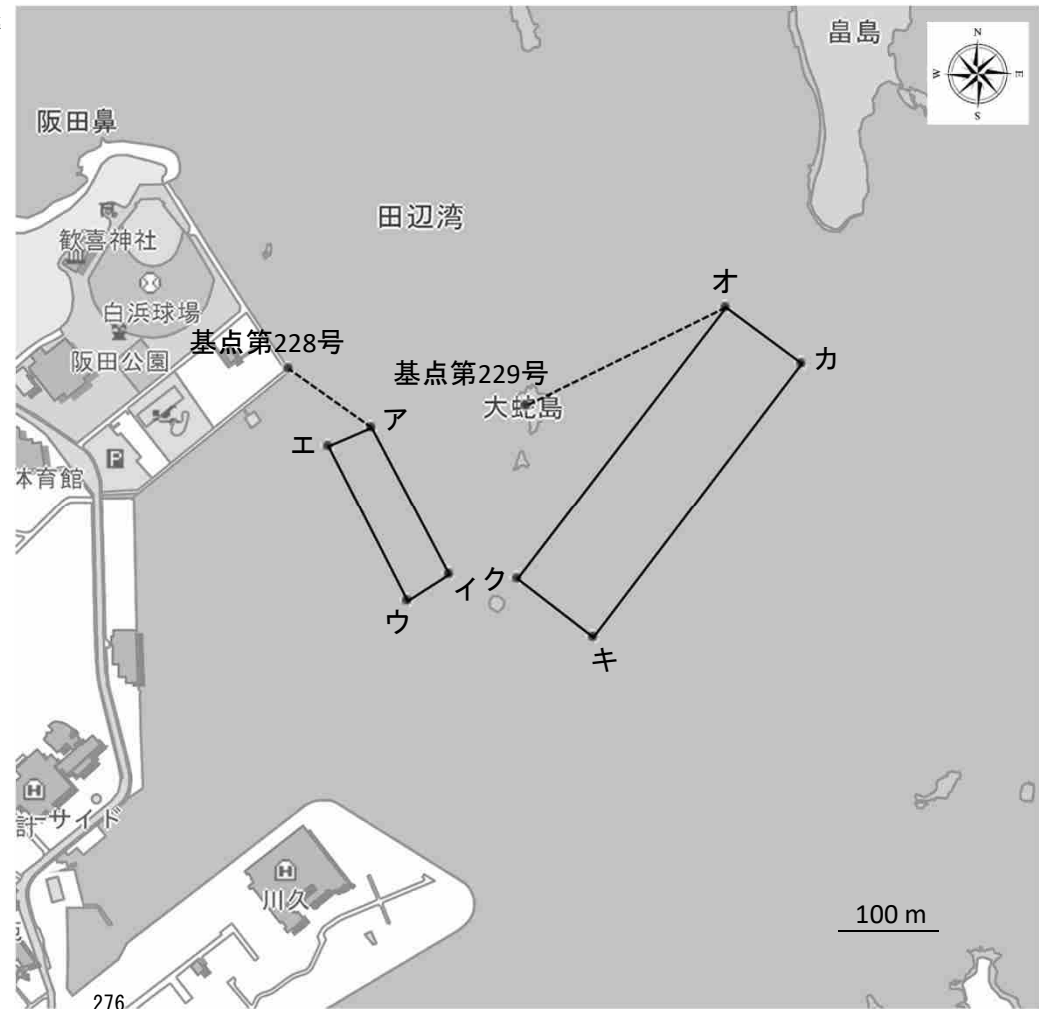
漁場の位置 西牟婁郡白浜町古賀浦地先

漁場の区域 次のア、イ、ウ、エ及びアの各点を順次に結んだ線とオ、カ、キ、ク及びオの各点を順次に結んだ線によってそれぞれ囲まれた区域

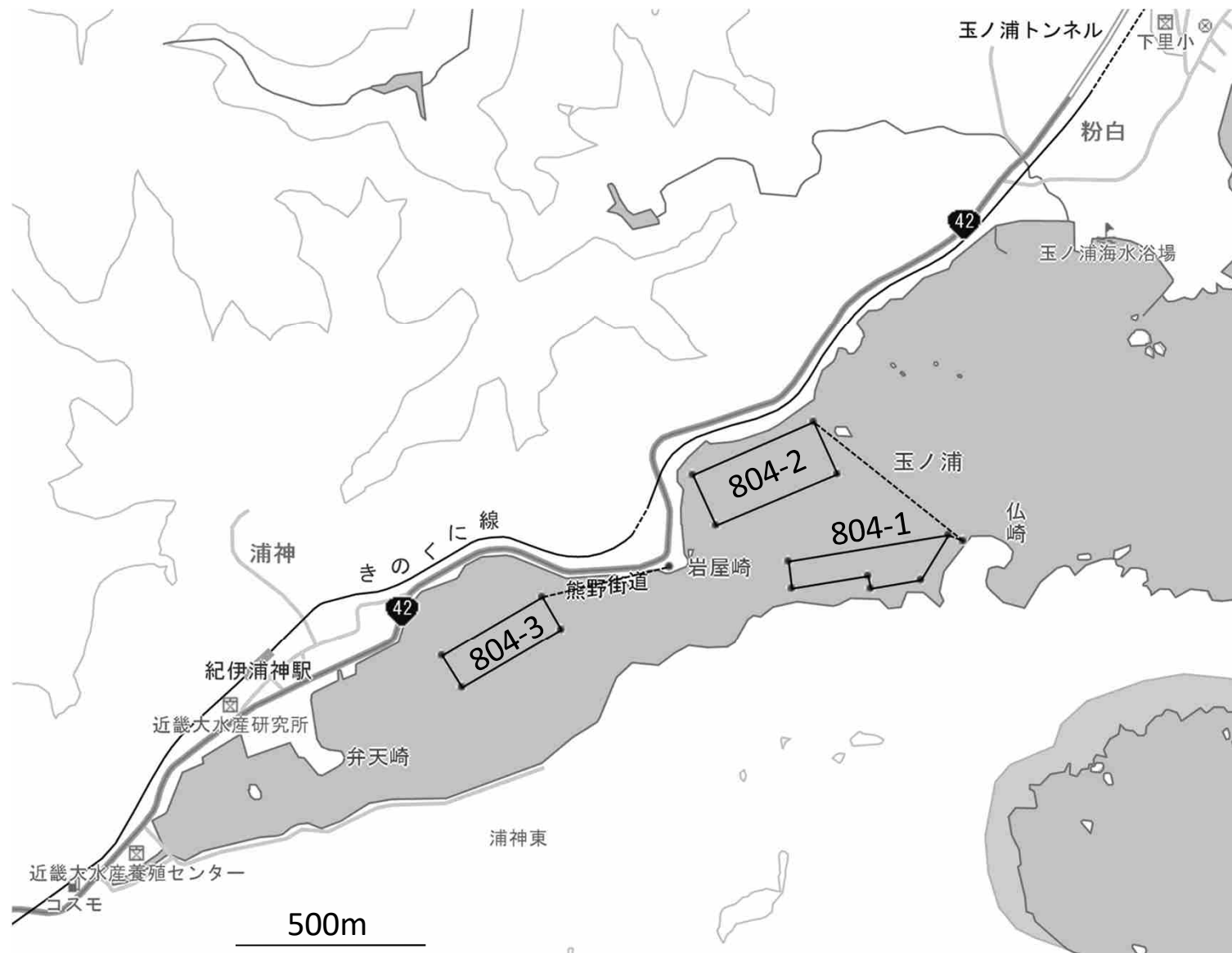
基点第228号 西牟婁郡白浜町、阪田北東護岸角に設置した標識

基点第229号 西牟婁郡白浜町、大蛇島に設置した標識

ア	基点第228号から	125° - 06′	105mの点
イ	基点第228号から	141° - 45′	270mの点
ウ	基点第228号から	152° - 38′	270mの点
エ	基点第228号から	152° - 38′	90mの点
オ	基点第229号から	63° - 30′	230mの点
カ	基点第229号から	81° - 00′	288mの点
キ	基点第229号から	163° - 30′	250mの点
ク	基点第229号から	182° - 30′	180mの点



# 和区第804号 全体図



## 和区第804号 - 1

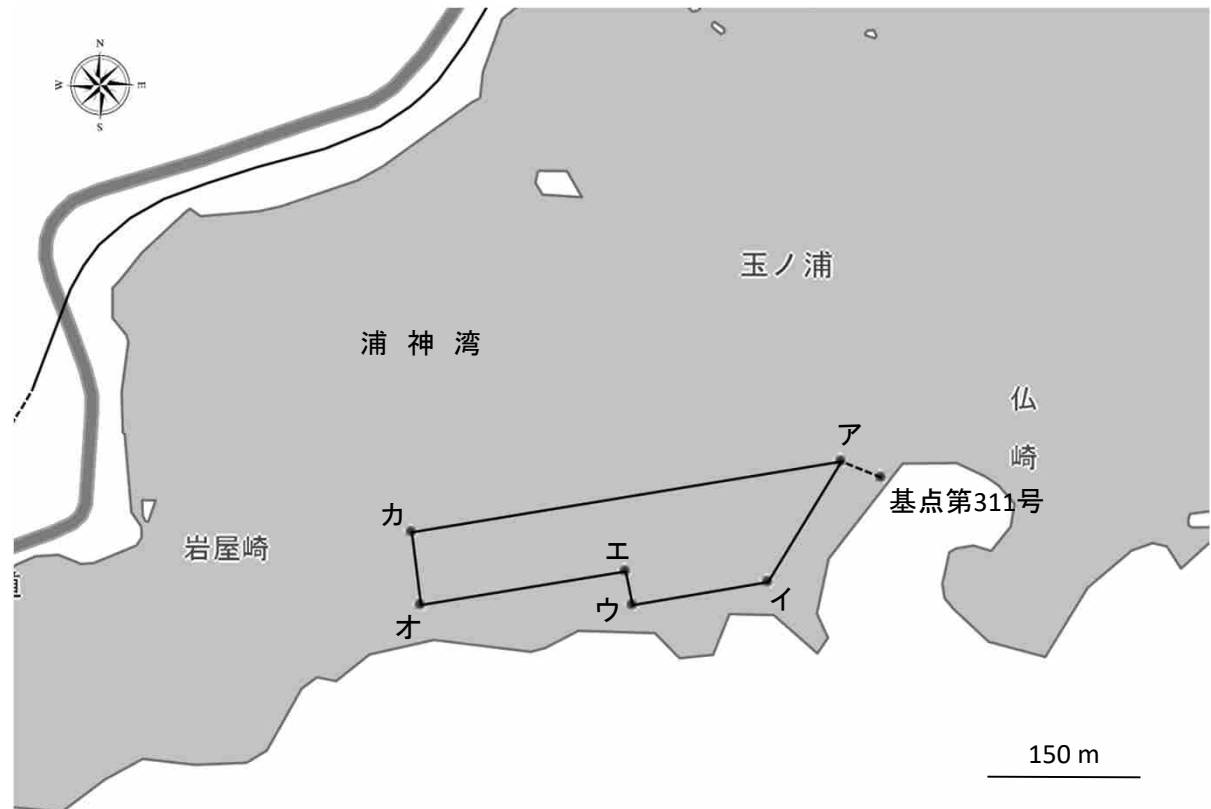
区画漁業権漁場図

漁場の位置 東牟婁郡那智勝浦町大字浦神地先

漁場の区域 次のア、イ、ウ、エ、オ、カ及びアの各点を順次に結んだ線によって囲まれた区域

基点第311号 東牟婁郡那智勝浦町大字浦神、仏崎北端に設置した標識

ア	基点第311号から	292° - 00′	42mの点
イ	基点第311号から	227° - 20′	150mの点
ウ	基点第311号から	242° - 50′	272mの点
エ	基点第311号から	249° - 50′	265mの点
オ	基点第311号から	254° - 30′	465mの点
カ	基点第311号から	263° - 20′	460mの点



## 和区第804号 - 2

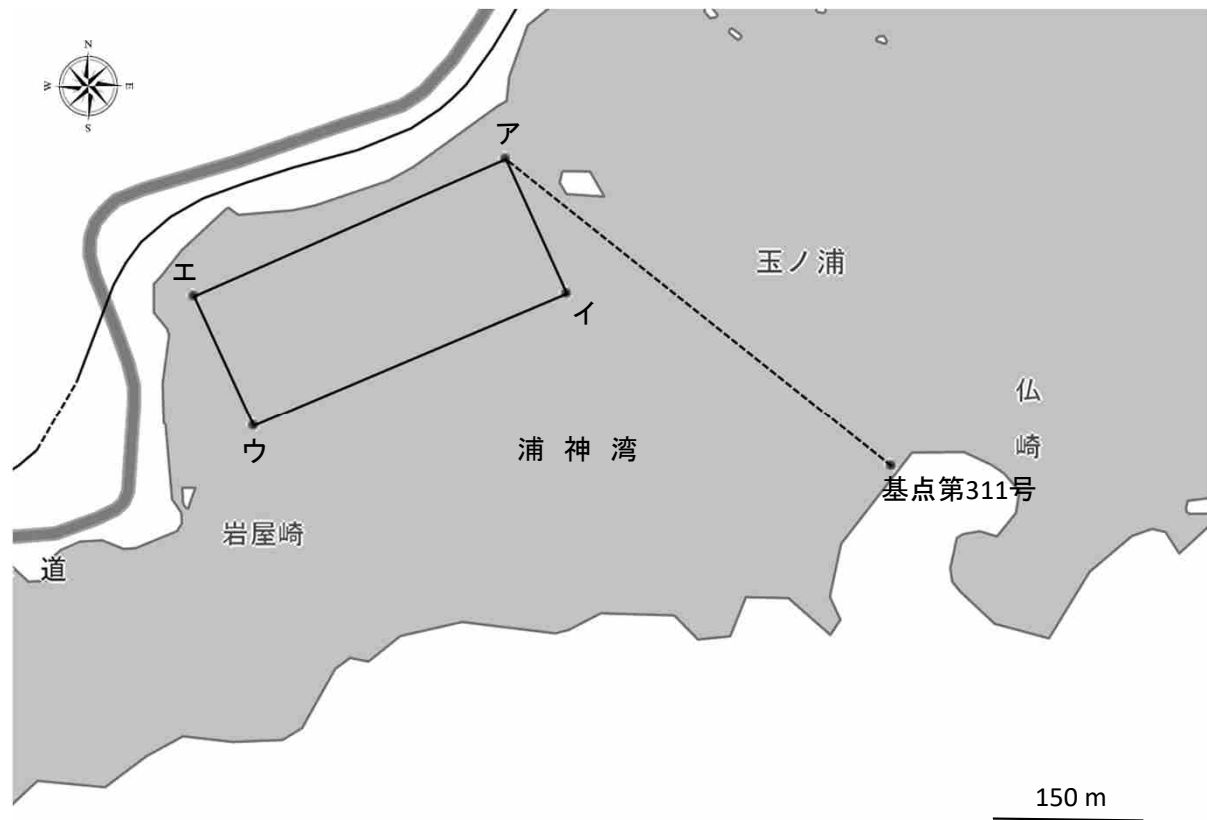
区画漁業権漁場図

漁場の位置 東牟婁郡那智勝浦町大字浦神地先

漁場の区域 次のア、イ、ウ、エ及びアの各点を順次に結んだ線によって囲まれた区域

基点第311号 東牟婁郡那智勝浦町大字浦神、仏崎北端に設置した標識

ア	基点第311号から	308° - 30′	500mの点
イ	基点第311号から	298° - 00′	373mの点
ウ	基点第311号から	273° - 35′	648mの点
エ	基点第311号から	283° - 40′	728mの点



## 和区第804号 - 3

区画漁業権漁場図

漁場の位置 東牟婁郡那智勝浦町大字浦神地先

漁場の区域 次のア、イ、ウ、エ及びアの各点を順次に結んだ線によって囲まれた区域

基点第314号 東牟婁郡那智勝浦町大字浦神、岩屋崎南東端に設置した標識

ア	基点第314号から	256° - 30′	342mの点
イ	基点第314号から	248° - 30′	639mの点
ウ	基点第314号から	239° - 40′	628mの点
エ	基点第314号から	239° - 40′	328mの点

