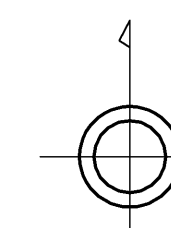


06SC45	06SC46	06SC47
06SC55	06SC56	06SC57
06SC65	06SC66	06SC67



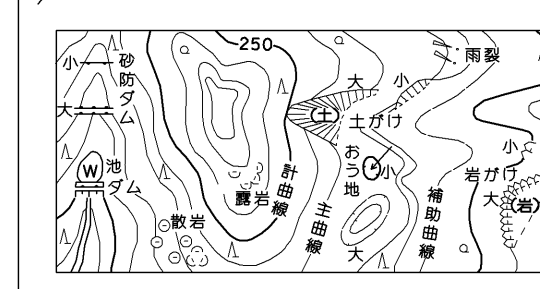
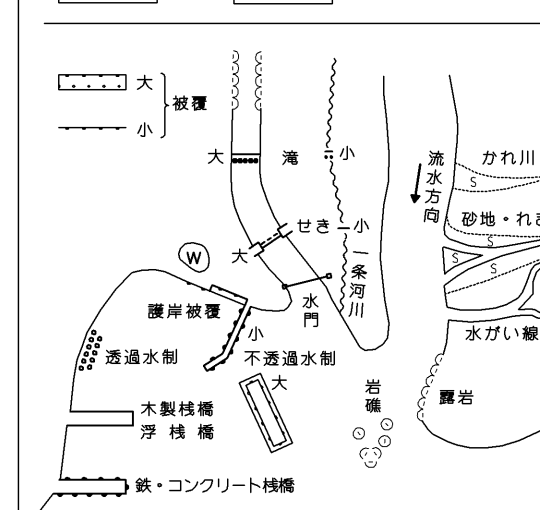
記号

■	普通建築物	▲	37.2 三角点
□	家賃建物	△	35.2 電子水準点
▤	普通農耕地	■	25.62 水準点
▥	家賃農耕地	○	12.3 標高不明の三角点
○	標高不明の三角点	○	15.8 標高不明の水準点

●	普通河川	▽	トンネル
▲	森林管理区	▽	トンネル
X	交差	▽	トンネル
Y	交差	▽	トンネル
○	公園の境界	▽	トンネル
○	公園の境界	▽	トンネル
○	公園の境界	▽	トンネル
○	公園の境界	▽	トンネル
○	公園の境界	▽	トンネル
○	公園の境界	▽	トンネル
○	公園の境界	▽	トンネル
○	公園の境界	▽	トンネル
○	公園の境界	▽	トンネル

—	普通道路	—	普通道路
—	普通道路	—	普通道路
—	普通道路	—	普通道路
—	普通道路	—	普通道路
—	普通道路	—	普通道路
—	普通道路	—	普通道路
—	普通道路	—	普通道路
—	普通道路	—	普通道路
—	普通道路	—	普通道路
—	普通道路	—	普通道路

—	普通道路	—	普通道路
—	普通道路	—	普通道路
—	普通道路	—	普通道路
—	普通道路	—	普通道路
—	普通道路	—	普通道路
—	普通道路	—	普通道路
—	普通道路	—	普通道路
—	普通道路	—	普通道路
—	普通道路	—	普通道路
—	普通道路	—	普通道路



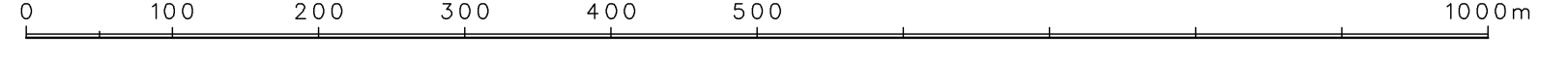
座標系は平成14年国土交通省告示第9号の規定による第IV座標系（世界測地系に準拠）
 縮尺は概ねメトリック単位
 縮尺に準じてある面積は概ね10メートル単位
 20メートル、50メートル、100メートル
 縮尺の異なる等距離の平均海抜
 等高線の間隔は10メートル

株式会社かんこう調製

和歌山県

平成23年撮影
 平成24年修正

1:5,000



この図は、国土交通省の告示第9号の規定による第IV座標系（世界測地系に準拠）
 縮尺に準じてある面積は概ね10メートル単位
 20メートル、50メートル、100メートル
 縮尺の異なる等距離の平均海抜
 等高線の間隔は10メートル

06SC56