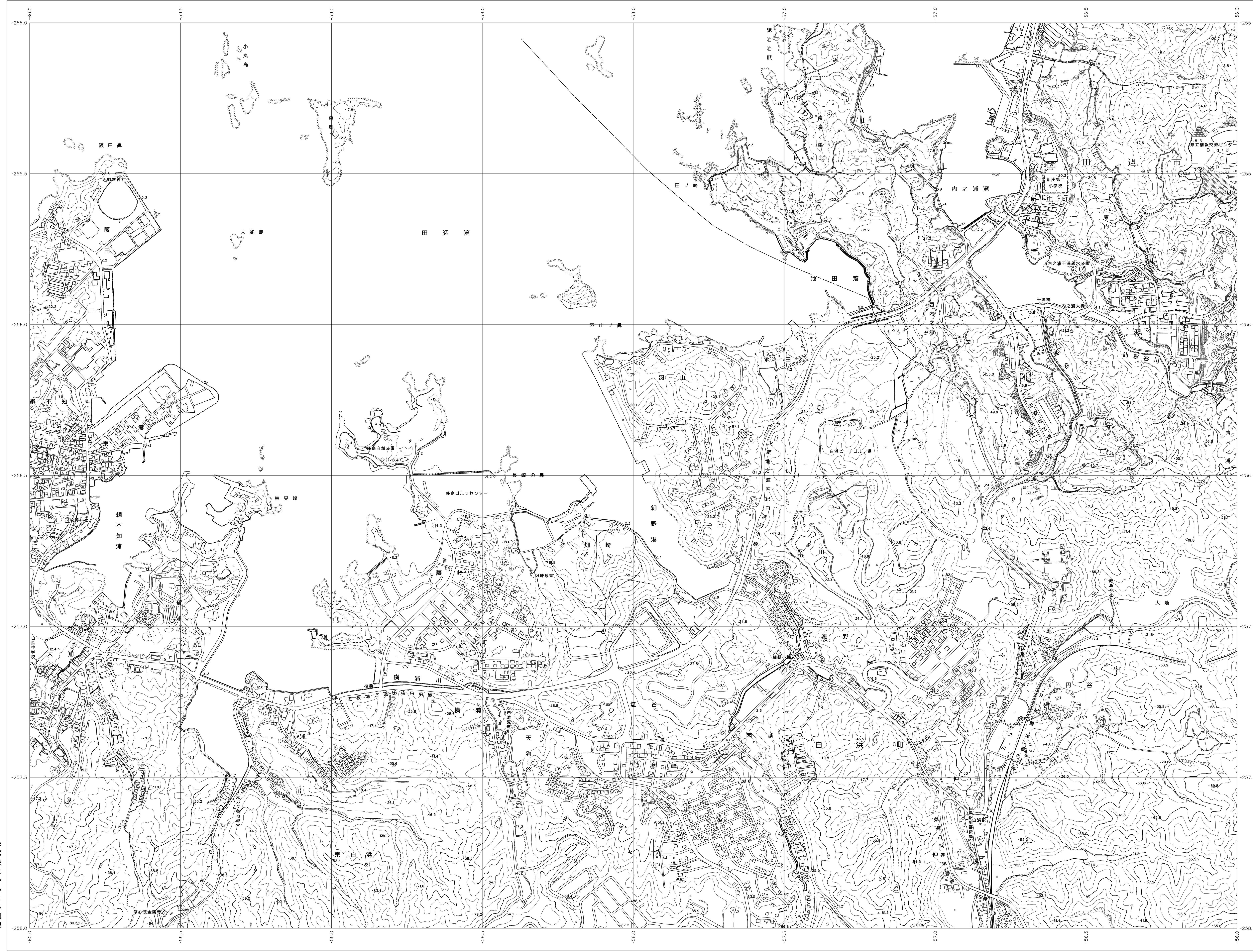
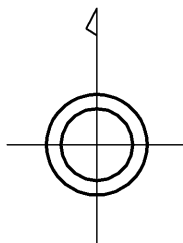


06SC55

和歌山県森林基本図



	06SC45	06SC46
06SC54	06SC55	06SC56
06SC64	06SC65	06SC66

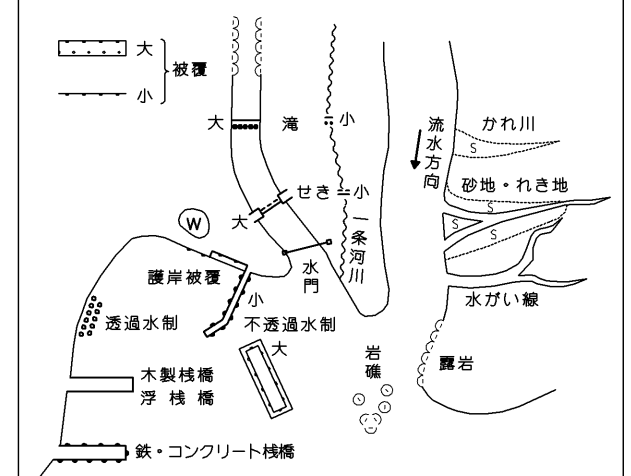


記号

- 標高 37.2 三角点
- △ 標高 35.2 電子水準点
- 標高 25.62 水準点
- 標高 12.3 標高不明点
- ◇ 標高 15.8 標高不明点

- 普通道路
- 特殊道路
- 幹線道路
- 支線道路
- 歩道
- 河川
- 堤防
- 築港
- 防波堤
- 漁港
- 漁船係留場
- 漁船待避場
- 漁船係留場
- 漁船待避場
- 漁船係留場
- 漁船待避場

田	畑	雑草	山	森林
水	池	沼	川	河川
橋	橋	橋	橋	橋
トンネル	トンネル	トンネル	トンネル	トンネル
トンネル	トンネル	トンネル	トンネル	トンネル
トンネル	トンネル	トンネル	トンネル	トンネル
トンネル	トンネル	トンネル	トンネル	トンネル
トンネル	トンネル	トンネル	トンネル	トンネル
トンネル	トンネル	トンネル	トンネル	トンネル
トンネル	トンネル	トンネル	トンネル	トンネル

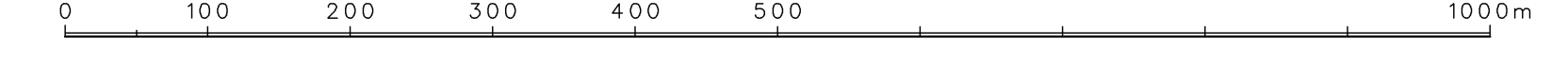


本図は平成14年国土交通省告示第9号の規定による第V種地形（世界測地系に準拠）の縮尺1:50,000の地形図を基に、森林基本図の縮尺1:50,000を適用して作成したものである。（測量番号）平25 近公第479号

株式会社かんこう調製

平成23年撮影
平成24年修正

1:5000



この図は、国土交通省の告示第9号の規定による第V種地形（世界測地系に準拠）の縮尺1:50,000の地形図を基に、森林基本図の縮尺1:50,000を適用して作成したものである。（測量番号）平25 近公第479号

06SC55

和歌山県