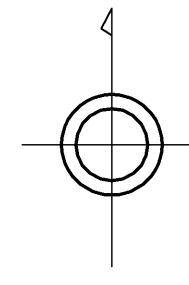


06TD25		
06TD35	06TD36	
06TD45	06TD46	



記号

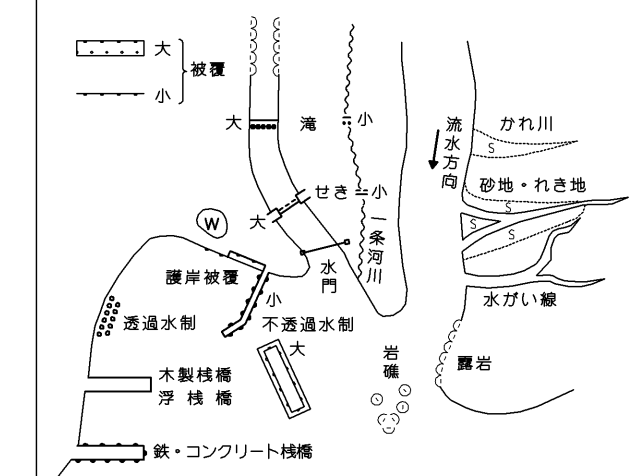
■ 普通建物	▲ 37.2 三角点
■ 家らし建物	△ 35.2 電子水準点
■ 普通農耕地	■ 25.62 水準点
■ 家らし農耕地	○ 12.3 標高計測点
■ 家らし無農耕地	○ 15.8 標高計測点

● 郵便局	▽ トンネル出口
✕ 森林管理署	■ 崖
✕ 警察署	■ 電線塔
▽ 交番・駐在所	■ 水塔
○ 診療所	○ 水位観測所
○ 診療の支所	■ 墓地
○ 神社	○ 橋
○ 学校	○ 橋脚・橋脚口
○ 電柱	○ 温泉・鉱泉
○ 電線用	■ 石段
○ 電線用	○ 崖
○ 電線用	○ 崖
○ 電線用	○ 崖

—— 普通道路	—— 普通鉄道
—— 幹線道路	—— 特殊鉄道
—— 徒歩道	—— 索道
—— 歩道・分岐線	—— 送電線
—— 人工斜面	—— 土壌等

—— 市界	—— 町界
—— 町界	—— 町界
—— 町界	—— 町界
—— 町界	—— 町界
—— 町界	—— 町界

■ 田	■ 畑	■ 雑草
■ 畑	■ 雑草	■ 雑草
■ 雑草	■ 雑草	■ 雑草
■ 雑草	■ 雑草	■ 雑草
■ 雑草	■ 雑草	■ 雑草



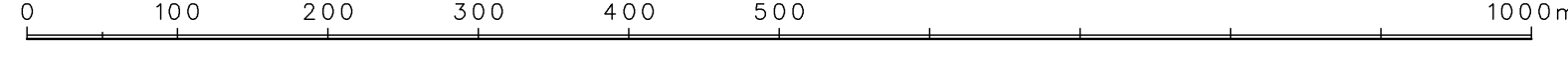
座標系は平成14年国土交通省告示第9号の規定による第Ⅴ座標系(世界測地系に準拠)
 投影は横メルカトル投影法
 図面に示した各点の標高はキロメートル単位
 五輪は0.5キロメートル間隔
 等高線の標高は等差間隔の平均海面
 等高線の間隔は10メートル

株式会社かんこう調製

和歌山県

平成23年撮影
 平成24年修正

1:5,000



【この図表は、国土院院長の承認を得て同院所管の測量図表を
 用いて得たものである (測量番号) 平25 近公第479号】