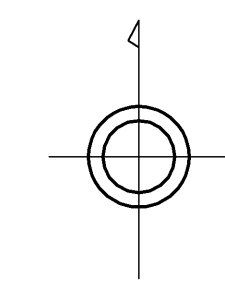


06TD34

和歌山県森林基本図



06TD23	06TD24	06TD25
06TD33	06TD34	06TD35
	06TD44	06TD45

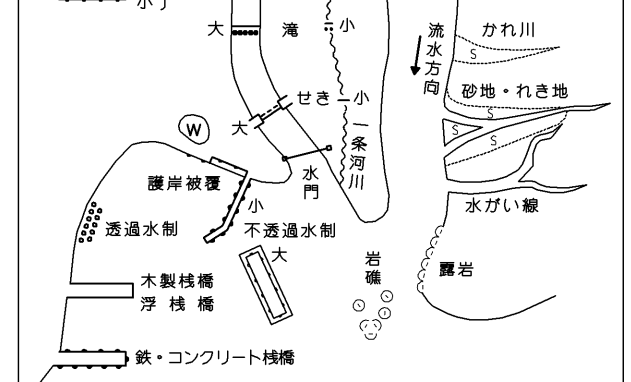


記号

- | | |
|-----------|---------------|
| ■ 普通建築物 | ▲ 37.2 三角点 |
| ■ 家らし建築物 | △ 35.2 電子水準点 |
| ■ 普通農家倉庫 | ■ 25.62 水準点 |
| ■ 家らし農家倉庫 | ○ 12.3 標高約14m |
| ○ 田舎の土蔵 | ○ 15.8 標高約15m |
| ○ 田舎の土蔵 | ○ 15.8 標高約15m |

- | | |
|----------|----------|
| — 普通道路 | — 普通道路 |
| — 特殊道路 | — 特殊道路 |
| — 歩道 | — 歩道 |
| — 歩道・分岐路 | — 歩道・分岐路 |
| — 人工斜面 | — 土壌等 |

- | | |
|------|------|
| — 町界 | — 町界 |
| — 町界 | — 町界 |
| — 町界 | — 町界 |
| — 町界 | — 町界 |



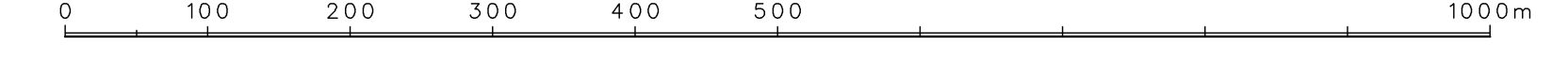
座標系は平成14年国土交通省告示第9号の規定による第Ⅴ座標系(世界測地系に準拠)投影変換メトリック法(投影に使用される標準緯度は北緯35度)を基礎とし、5メートル間隔の等高線は等距離の平均海面から算出されたものである(等高線の間隔は10メートル)

株式会社かんこう調製

和歌山県

平成23年撮影
平成24年修正

1:5,000



【この図は測量法、国土院院長の承認を得て同院所管の測量隊が作成したものである (測量番号) 平25 図公第479号】

06TD34