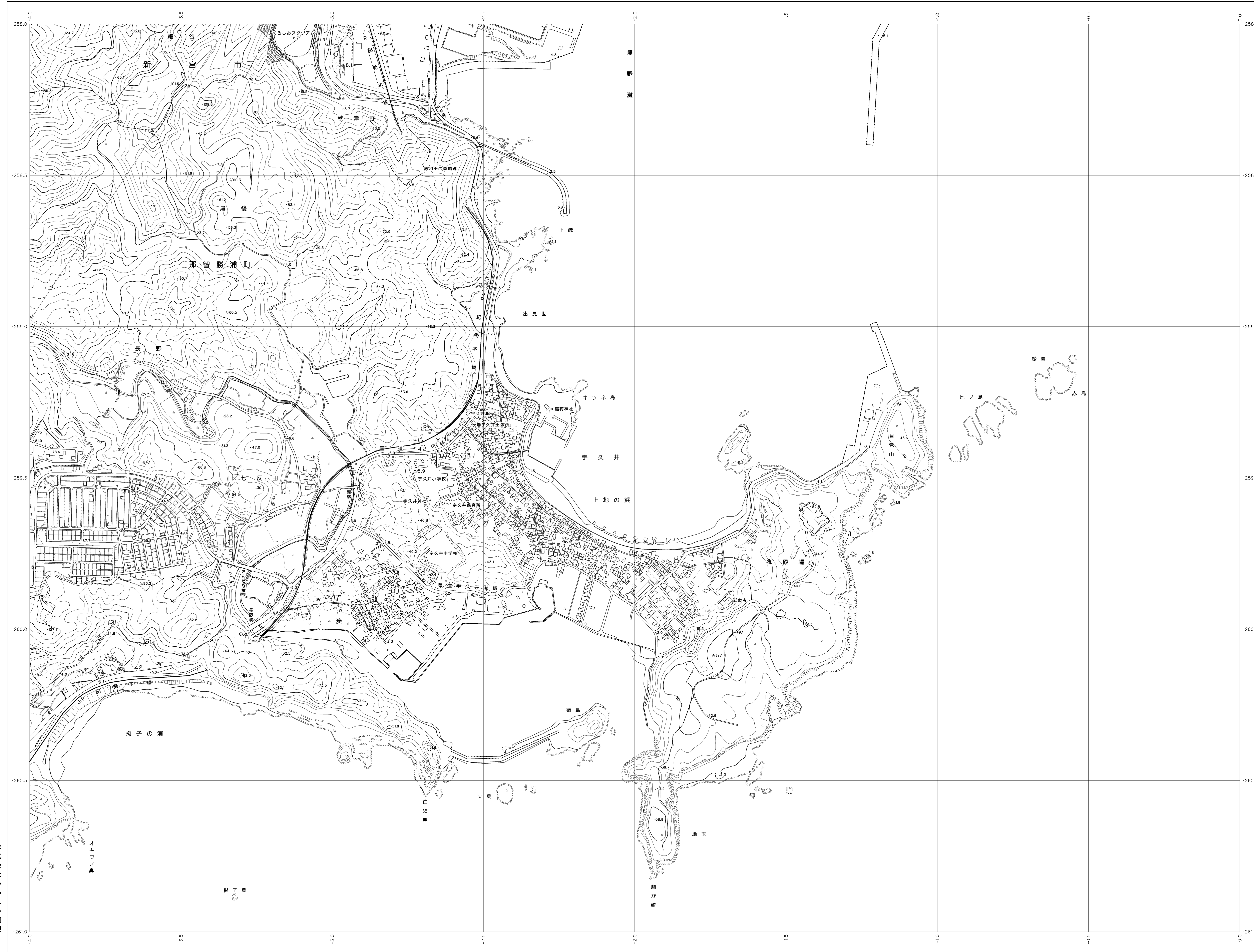
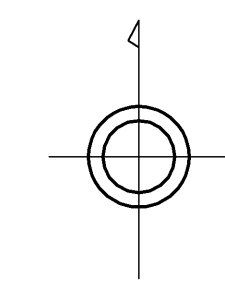


06SD69

和歌山県森林基本図



06SD58	06SD59
06SD68	06SD69
06SD78	



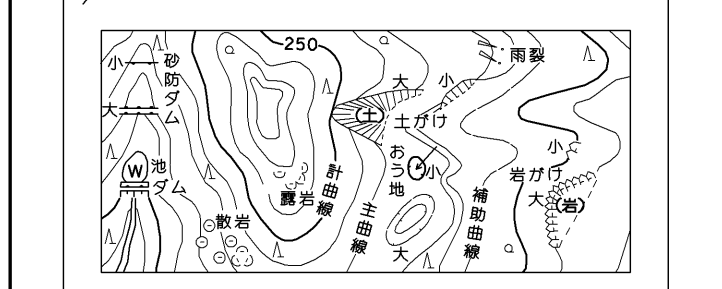
記号

▲ 37.2	三角点
△ 35.2	電子水準点
■ 25.62	水準点
○ 12.3	標高不明点
○ 15.8	標高不明点

○	郵便局	▽	トンネル
×	森林管理署	+	電柱
X	交番・駐在所	◇	電線塔
▽	診療所	ト	風車
○	公園の中心	田	水田
田	神社	上	墓地
田	寺	○	橋
田	大学	○	橋
田	病院	○	橋
田	支店	○	橋
田	支店	○	橋
田	支店	○	橋

—	国道	—	普通鉄道
—	主要道	—	特設鉄道
—	支道	—	電線
—	歩道	—	送電線
—	水路	—	送電線
—	人工斜面	—	土壌

—	市界	—	町界
—	町界	—	村界
—	町界	—	町界
—	町界	—	町界
—	町界	—	町界



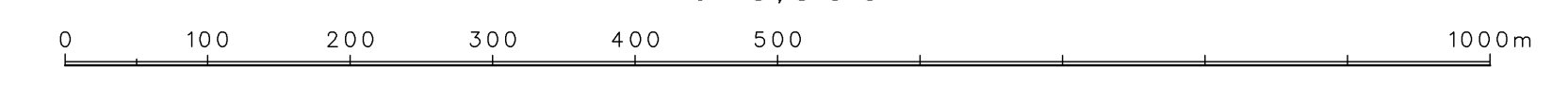
座標系は平成14年国土交通省告示第9号の規定による第Ⅴ座標系(世界測地系に準拠)
 投影は横メルカトル投影法
 図面に示した各点の標高は10メートル単位
 点標高は0.5メートル未満
 等高線の標高は等差の半端を切り
 等高線の間隔は10メートル

株式会社かんこう調製

和歌山県

平成23年撮影
 平成24年修正

1:5,000



〔この図面は、国土院の承認を得て同院所管の測量図を
 用いて得たものである。〕(測量番号) 平25 近公第479号

06SD69