


06RD66

和歌山県森林基本図



		06RD57
	06RD66	06RD67
06RD75	06RD76	06RD77

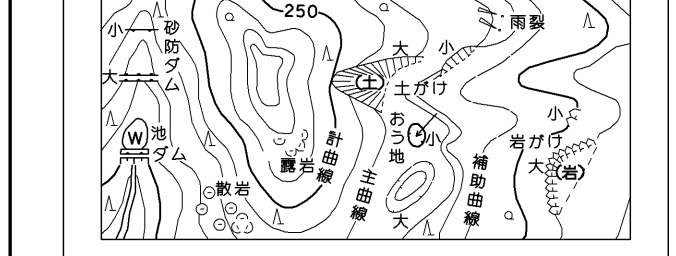
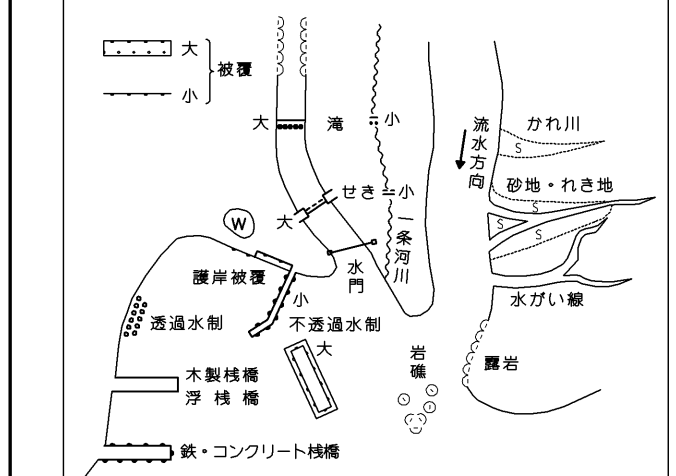


記号

■	普通建物	A.37.2	三角点
■	家らし建物	△.35.2	電子基準点
■	普通商業地	■.25.62	水準点
■	家らし商業地	○.12.3	標高計測点
○	普通商業地	○.15.8	空中写真による標高点
○	普通商業地		
×	森林管理		
×	交番・駐在所		
○	投票の立寄所		
○	投票所		
○	神社		
○	寺		
○	学校		
○	交差点		
○	孤立部(区画)		
○	孤立部(村界)		
○	孤立部(町界)		
○	孤立部(市界)		

—	普通道路	—	普通鉄道
—	普通道	—	特設鉄道
—	徒歩道	—	架線
—	歩道・分岐路	—	送電線
—	人工斜面	—	土壌等
—	郡・市・界	—	町・村界
—	市界	—	指定都市の区界
—	市界	—	大字・町界
—	市界	—	市界
—	市界	—	市界

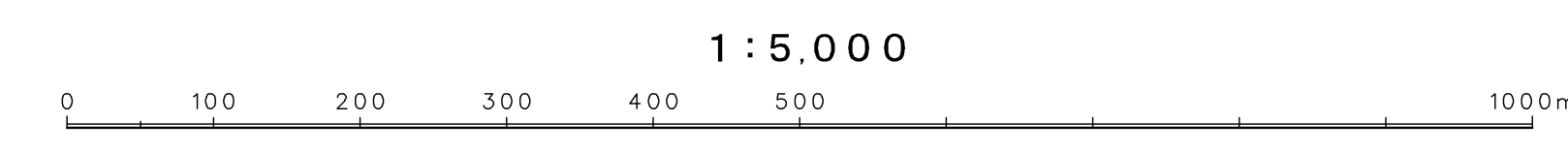
○	田	○	雑草	○	山	○	荒地
○	畑	○	水田	○	山	○	山
○	水田	○	水田	○	山	○	山
○	水田	○	水田	○	山	○	山
○	水田	○	水田	○	山	○	山
○	水田	○	水田	○	山	○	山
○	水田	○	水田	○	山	○	山
○	水田	○	水田	○	山	○	山
○	水田	○	水田	○	山	○	山
○	水田	○	水田	○	山	○	山



座標系は平成14年国土交通省告示第9号の規定による第Ⅴ座標系(世界測地系に準拠)投影法メルカトル投影法図形に準じてある座標値はメートル単位五位数0.5メートル間隔高さの基準は東京湾の平均海面等差線の間隔は10メートル

株式会社かんこう調製

平成23年撮影
平成24年修正



【この図集は、国土院院長の承認を得て同院所有の測量図等を
用いて得たものである。(測量番号)平25 近公第479号】

06RD66

和歌山県