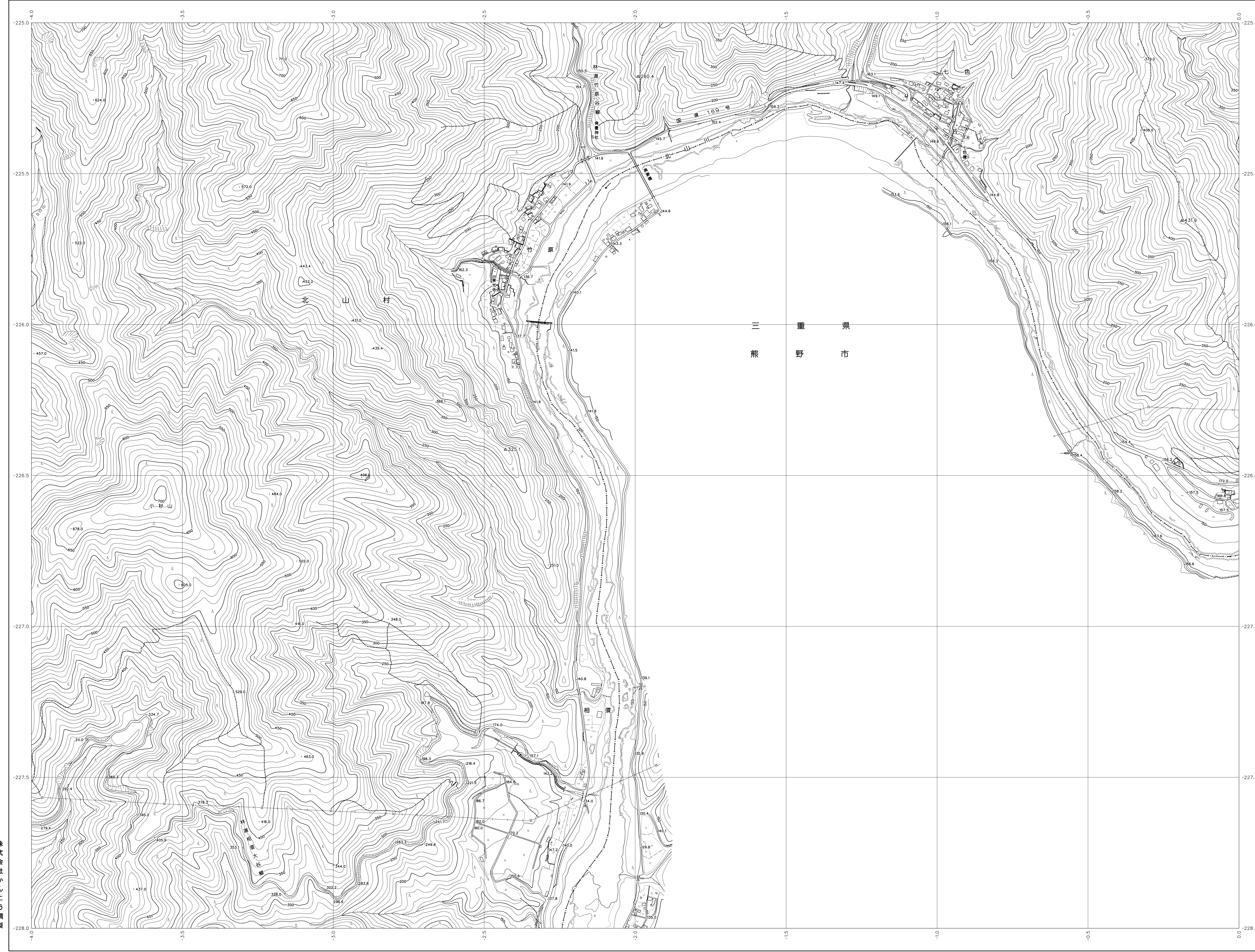
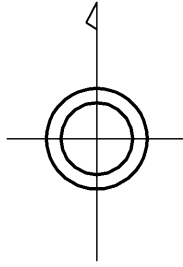


06RD59

和歌山県森林基本図

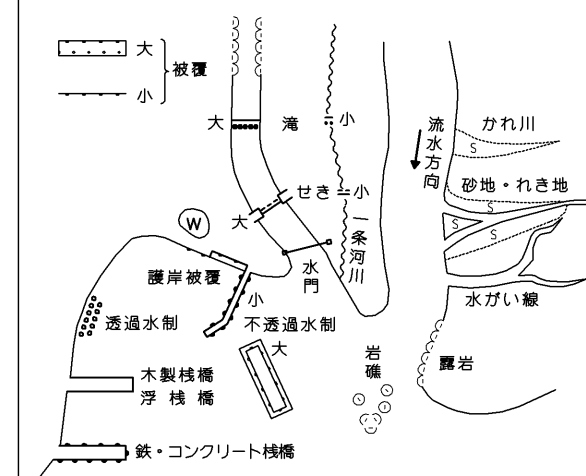


06RD48	06RD49	06RE40
06RD58	06RD59	06RE50
06RD68	06RD69	



- ### 記号
- 測量標 (水準点) A.37.2 三角点
 × 測量標 (水準点) B.35.2 電子水準点
 ※ 測量標 (水準点) C.25.62 水準点
 - △ 測量標 (水準点) D.12.3 標高不明
 ○ 測量標 (水準点) E.15.8 標高不明
 - 測量標 (水準点) F.12.3 標高不明
 ○ 測量標 (水準点) G.15.8 標高不明
 - ▽ トンネル・開口
 ☆ 神社
 X 交差点
 V 谷
 - 橋脚
 □ 堤防
 ⊙ 堰
 ⊕ 井
 ⊖ 穴
 ⊕ 池
 ⊙ 池
 ⊖ 池
 ⊕ 池
 ⊙ 池
 - 橋脚
 □ 堤防
 ⊙ 堰
 ⊕ 井
 ⊖ 穴
 ⊕ 池
 ⊙ 池
 ⊖ 池
 ⊕ 池
 ⊙ 池

田	畑	山林	雑木	雑草
森林	荒廃地	未利用地	開墾地	水田
水田	水田	水田	水田	水田
水田	水田	水田	水田	水田
水田	水田	水田	水田	水田

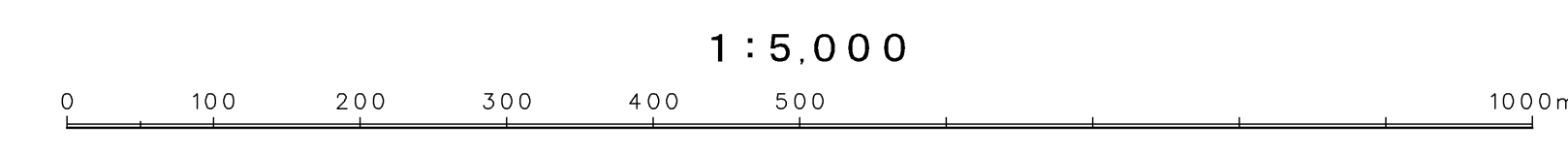


本図は平成14年国土交通省告示第9号の規定による第Ⅴ水準系(世界測系に準拠)投影変換メトリック法に基づき作成されたものであり、縮尺は1:5000、水準点の誤差は±0.5メートル、等高線の間隔は10メートルとされている。

株式会社かんこう調製

和歌山県

平成23年撮影
平成24年修正



〔この図面データは、国土院院長の承認を得て同院所有の図面データを使用して作成されたものである。〕

06RD59