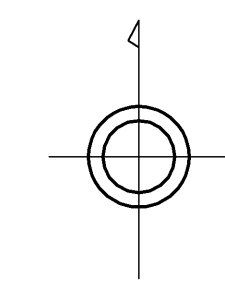


06RD39

和歌山県森林基本図



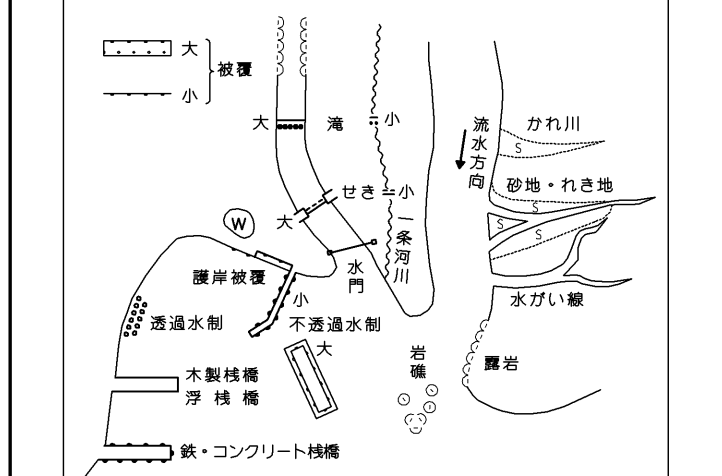
	06RD39	06RE30
06RD48	06RD49	06RE40



記号

	国道		37.2 三角点
	県道		35.2 電子基準点
	市道		25.62 水準点
	12.3 標高計測点		15.8 国土地理院 定まる標高点
	15.8 国土地理院 定まる標高点		15.8 国土地理院 定まる標高点

	15.8 国土地理院 定まる標高点		15.8 国土地理院 定まる標高点
	15.8 国土地理院 定まる標高点		15.8 国土地理院 定まる標高点

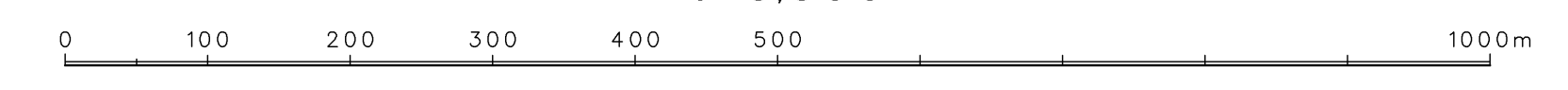


座標系は平成14年国土交通省告示第9号の規定による第Ⅴ座標系（世界測地系に準拠）
 投影は横メルカトル投影法
 図面に示してある座標値はメートル単位
 2数字0、5は0メートル間隔
 高さの基準は東京湾の平均海面
 等高線の間隔は10メートル

株式会社かんこう調製

平成23年撮影
平成24年修正

1:5,000



【この図面データは、国土地理院長の承認を得て同院所有の図面データを使用して得たものである。（承認番号）平25 近公第479号】

06RD39

和歌山県