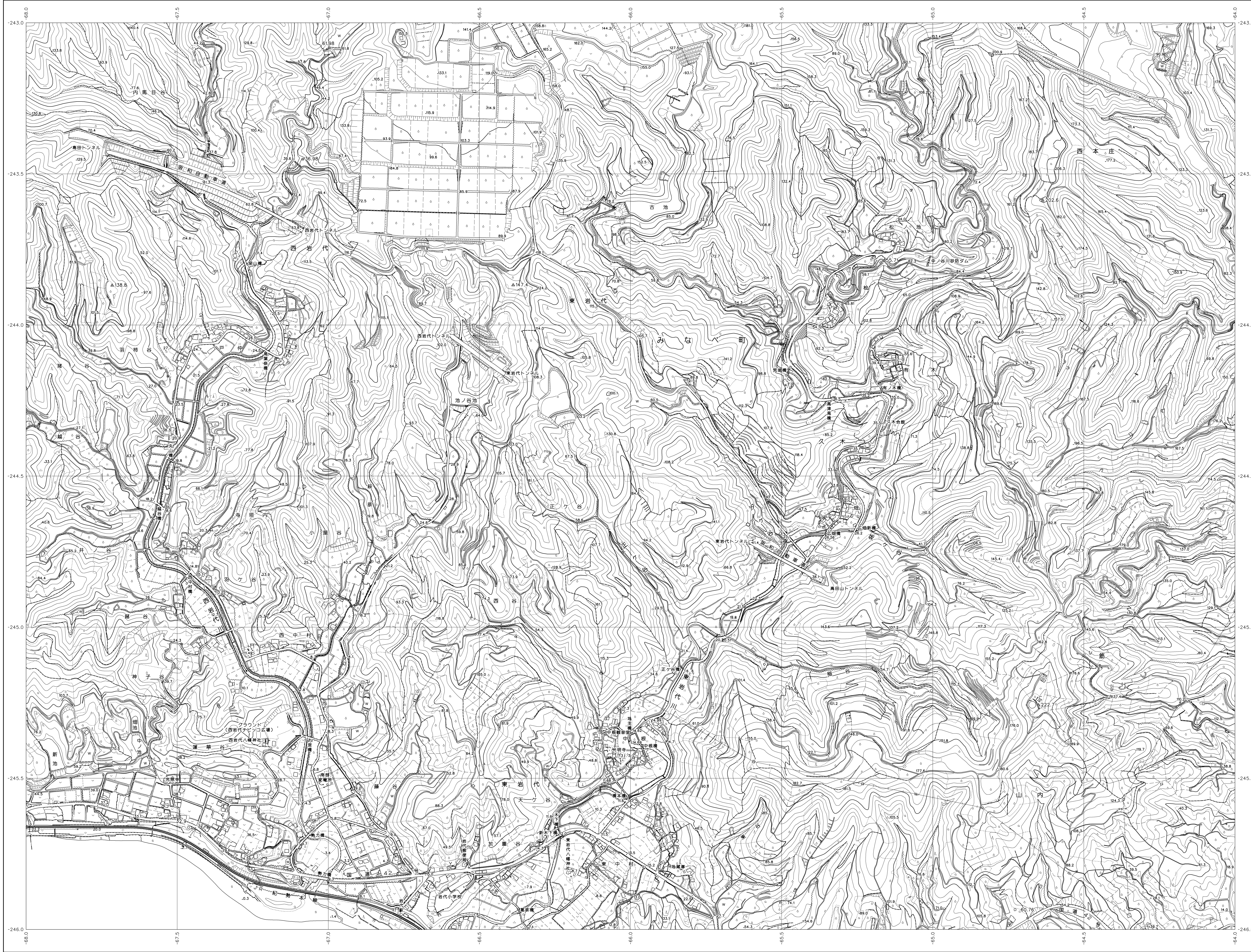
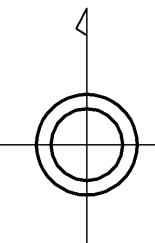


06SC13

和歌山県森林基本図



06SC02	06SC03	06SC04
06SC12	06SC13	06SC14
06SC23		06SC24

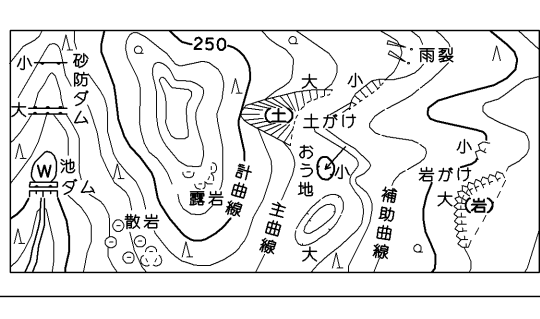
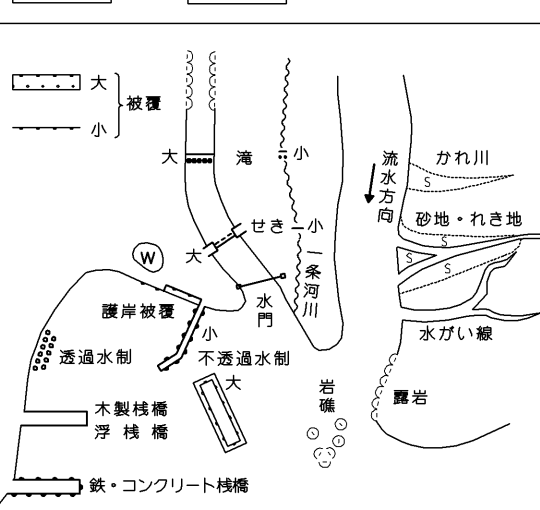


記号

○	国庫	△	三角点
×	森林管理区	▽	電子基準点
X	交差・踏切	■	25.62水準点
∨	谷の形状	田	12.3標高測定点
○	谷の頂上	田	水位観測所
田	森林	田	ダム
田	森林	田	橋
田	森林	田	池
田	森林	田	湖
田	森林	田	沢
田	森林	田	川
田	森林	田	河川
田	森林	田	海
田	森林	田	海岸
田	森林	田	島
田	森林	田	島
田	森林	田	島
田	森林	田	島
田	森林	田	島

—	国道	—	普通鉄道
—	支線	—	特殊鉄道
—	市道	—	索道
—	町道	—	送電線
—	農道	—	送電線
—	人工斜面	—	土壌
—	部界	—	部界
—	町界	—	町界
—	区市界	—	区市界
—	区市界	—	区市界
—	区市界	—	区市界
—	区市界	—	区市界

田	田	田	田	田	田
田	田	田	田	田	田
田	田	田	田	田	田
田	田	田	田	田	田

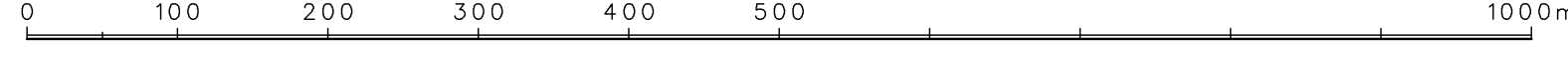


この図は平成14年国土交通省告示第9号の規定による第IV水準系(世界測系に準拠)の影射寸法メートル法による図である。縮尺は1:5,000である。水準点は、水準測定の平均海面を基準とする。水準点の標高は1.0メートルである。

株式会社かんこう調製

平成23年撮影
平成25年修正

1:5,000



この図は国土院院長の承認を得て同院所管の測量簿を
採用して得たものである。(測量番号) 宇25 経公第479号

06SC13

和歌山県