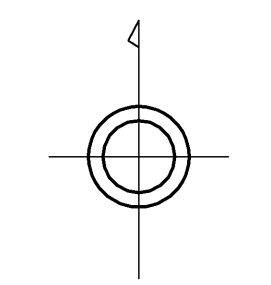


和歌山県森林基本図



06RC73	06RC74	06RC75
06RC83	06RC84	06RC85
06RC93	06RC94	06RC95

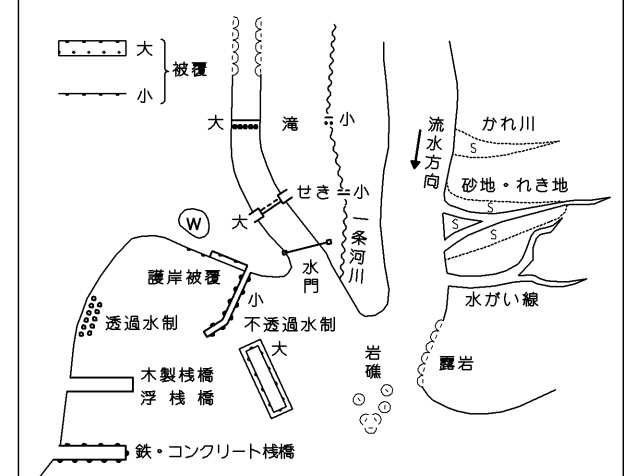


記号

- |  |             |  |            |
|--|-------------|--|------------|
|  | 森林境界線       |  | 河川境界線      |
|  | A 37.2 雑木林  |  | B 35.2 雑木林 |
|  | C 25.62 雑木林 |  | D 12.3 雑木林 |
|  | E 15.8 雑木林  |  | F 雑木林      |
|  | G 雑木林       |  | H 雑木林      |

- |  |      |  |      |
|--|------|--|------|
|  | 道路   |  | 鉄道   |
|  | 主要道路 |  | 一般道路 |
|  | 支線道路 |  | 未開道  |
|  | 歩道   |  | 送電線  |
|  | 人工斜面 |  | 土壌等  |

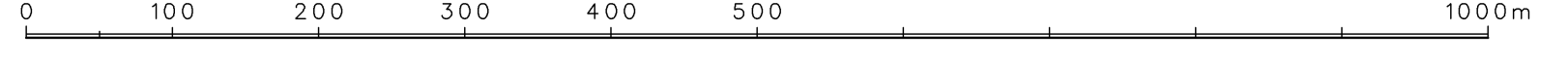
記号	名称	説明
	雑木林	雑木林
	雑木林	雑木林
	雑木林	雑木林
	雑木林	雑木林
	雑木林	雑木林



座標系は平成14年国土交通省告示第9号の規定による第Ⅴ座標系（世界測地系に準拠）  
 投影は横メルカトル投影法  
 図面に表してある座標値はメートル単位の  
 正数値で、5メートル未満は  
 高次の数値に等しい。等高線の  
 等高線の間隔は10メートル

平成23年撮影  
平成24年修正

1:5,000



この図面は、国土院院長の承認を得て同院所管の測量データを  
採用して得たものである。（測量番号）平25 図公第479号