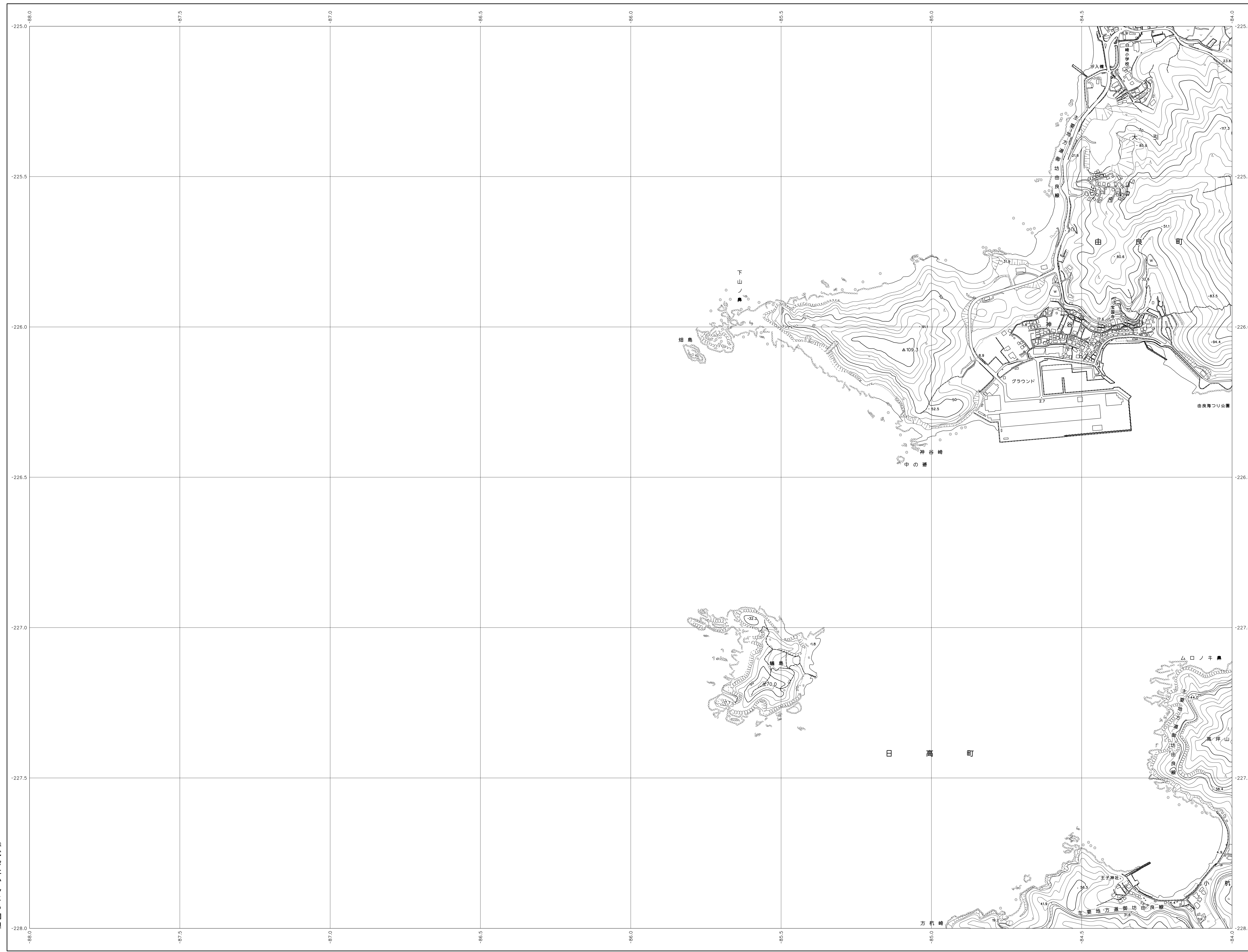
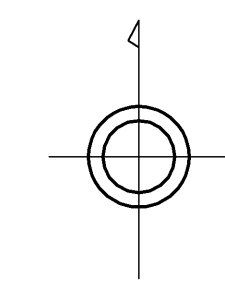


06RB58

和歌山県森林基本図



06RB48	06RB49
06RB58	06RB59
06RB68	06RB69



記号

	▲ 37.2 三角点		△ 35.2 電子水準点
	■ 25.62 水準点		● 12.3 標高計測点
	○ 15.8 標高計測点		○ 15.8 標高計測点

	普通道路		国道
	特殊道路		支線
	歩道		遊歩道
	鉄道		電線
	送電線		電線
	送電線		電線
	送電線		電線

	市界		町界
	村界		大字界
	町界		大字界
	大字界		大字界

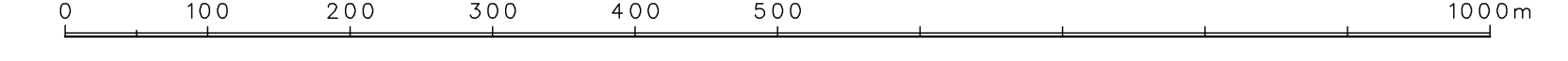
	市界		町界
	村界		大字界
	町界		大字界
	大字界		大字界

株式会社かんこう調製

和歌山県

平成23年撮影
平成26年修正

1:5,000



【この図面は、国土院の承認を受けた測量士が、測量士法に基づき測量したものである。】

06RB58