06RB49

和歌山県森林基本図

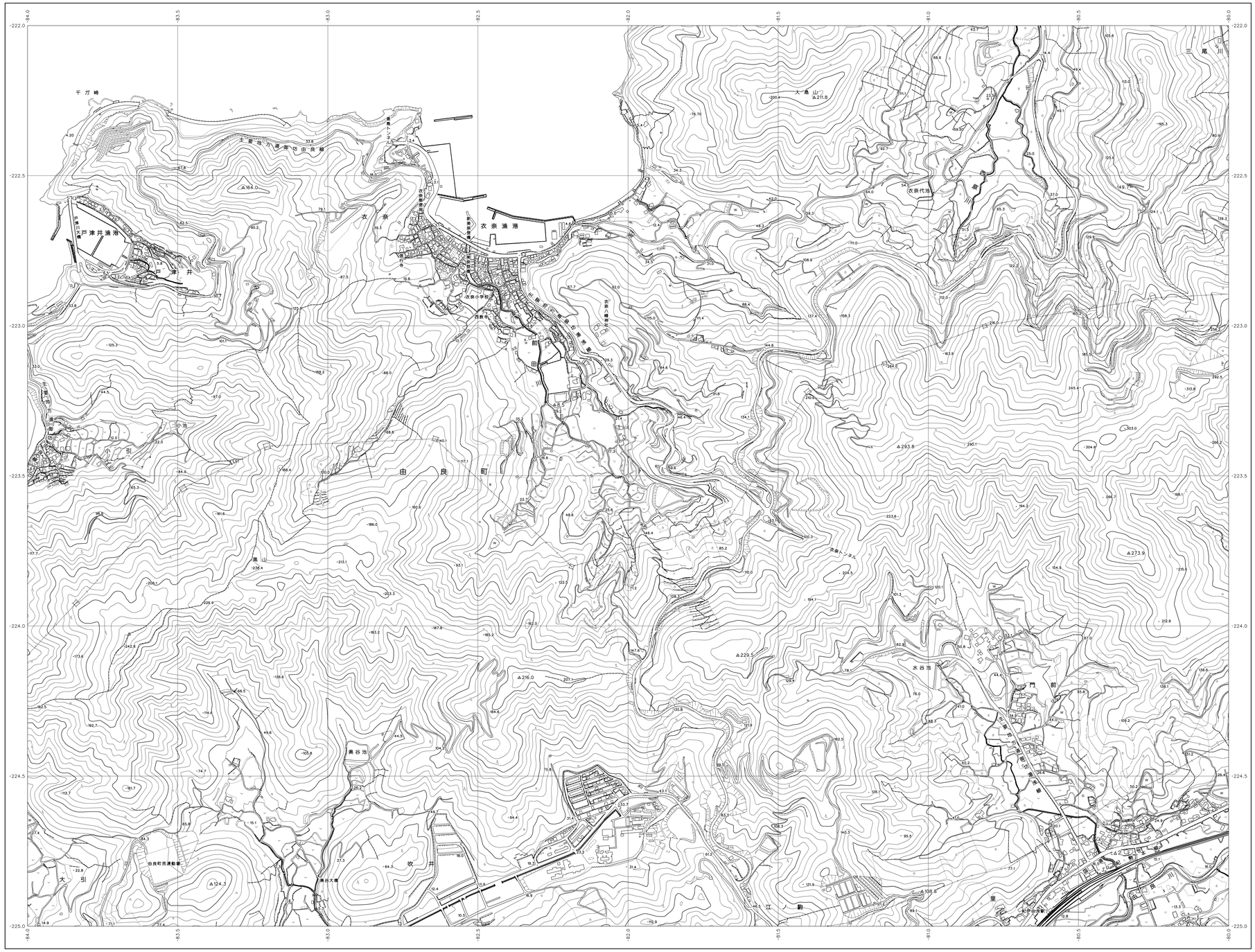

	06RB39	06RC30
06RB48	06RB49	06RC40
06RB58	06RB59	06RC50

記号

普通建物
堅ろう建物
普通無壁舎
堅ろう無壁舎
△37.2 三角点
△35.2 電子基準点
⊕25.62 水準点
・12.3 標高点
・15.8 標高点（数字が無い場合）
郵便局
森林管理署
製糸・紡糸工場
消防署
役場の支所・出張所
神社
寺院
学校
病院
変電所
独立樹（広葉樹）
独立樹（針葉樹）
トンネル・坑口
鳥居
高塔
電波塔
風車
水位観測所
墓地
噴火口・噴気口
温泉・鉱泉
石段
へい
かき
真幅道路
軽車道
徒歩道
歩道・分離帯
人工斜面
普通鉄道
特殊軌道
索道
送電線
土堤等
都・府・県界
北海道の支庁界
郡市特別区界
町・村界
指定都市の区界・大字・町丁界
植生界
鉱地界
田
畑
果樹園
その他の樹木畑
荒地
はい松科
さとうきび畑
パイナップル畑
桑畑
茶畑
広葉樹
針葉樹
竹林
しの地
やし科樹林
雪地
火
噴気
水
滝
ガケ
ガケ崩れ
岩石地
建築中
水門
堰
滝
水力発電所
導水路
放水路
発電所
水門
鉄・コンクリート橋

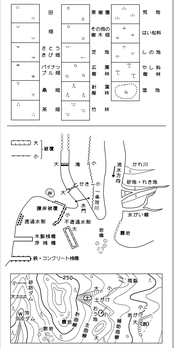



座標系は平成１４年国土交通省告示第９号の規定による第Ⅵ座標系（世界測地系に準拠）
投影は横メルカトル図法
図郭に表示してある座標値はキロメートル単位
方眼は０．５キロメートル間隔
高さの基準は東京湾の平均海面
等高線の間隔は１０メートル

株式会社かんこう調製

和歌山県

平成２３年　撮　影
平成２６年　修　正

1:5,000

0　100　200　300　400　500　1000m

「この測量成果は、国土地理院長の承認を得て四段所管の測量成果を使用して得たものである　（承認番号）平25　近公第４７９号」

06RB49