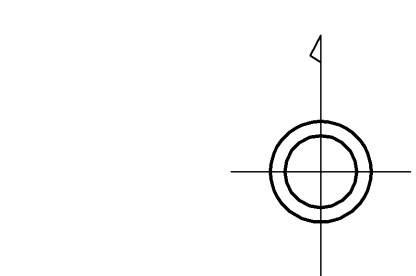
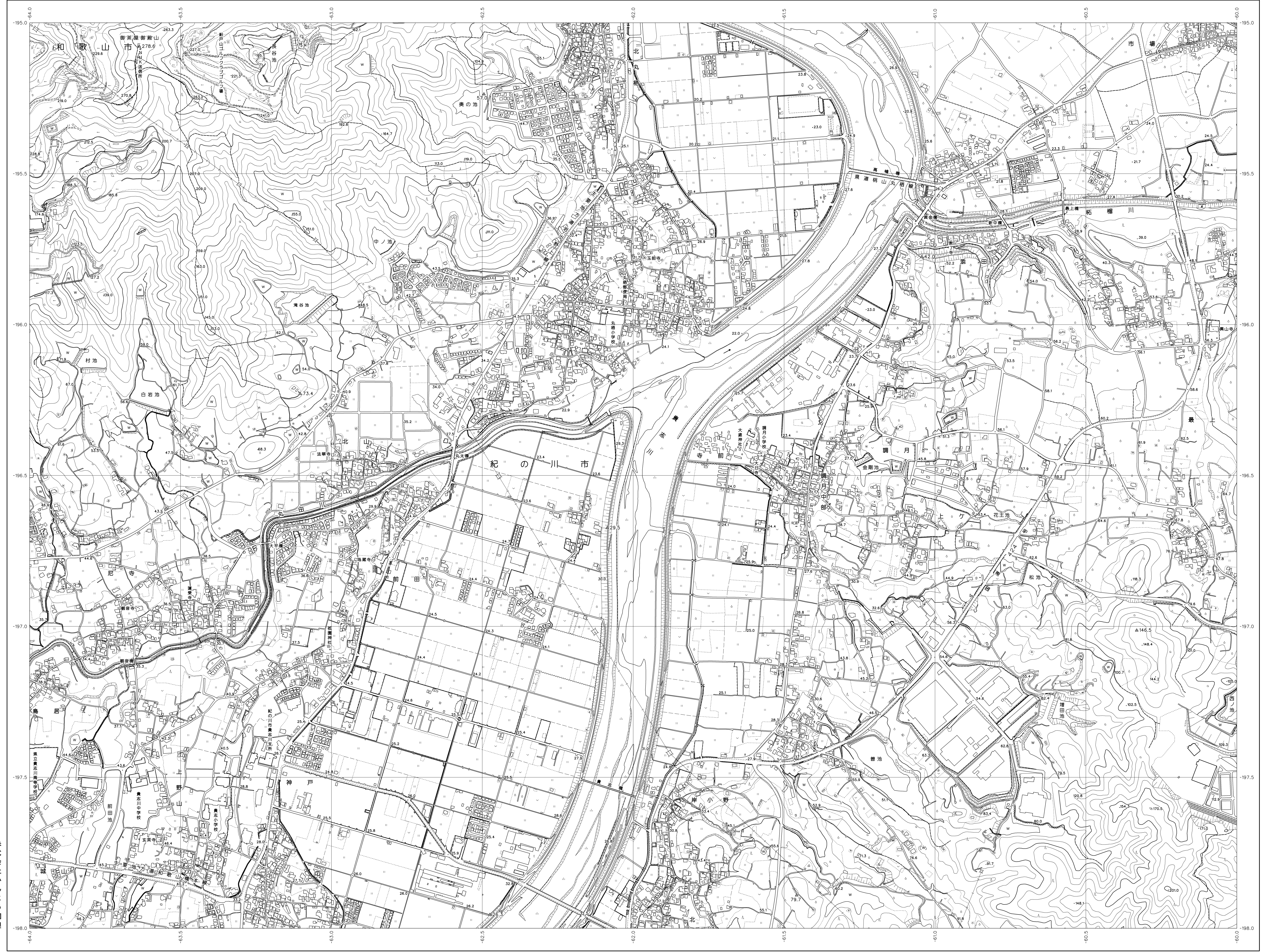


06QC54

# 和歌山県森林基本図

|        |        |        |
|--------|--------|--------|
| 06QC43 | 06QC44 | 06QC45 |
| 06QC53 | 06QC54 | 06QC55 |
| 06QC63 | 06QC64 | 06QC65 |

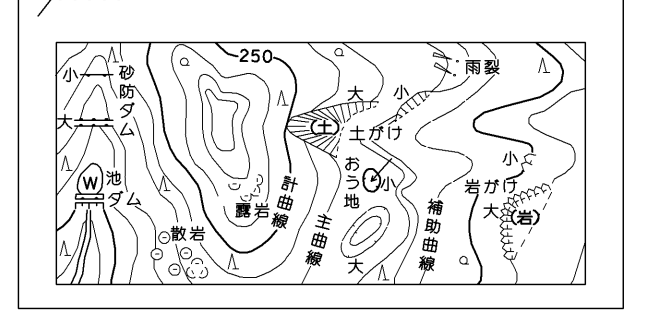
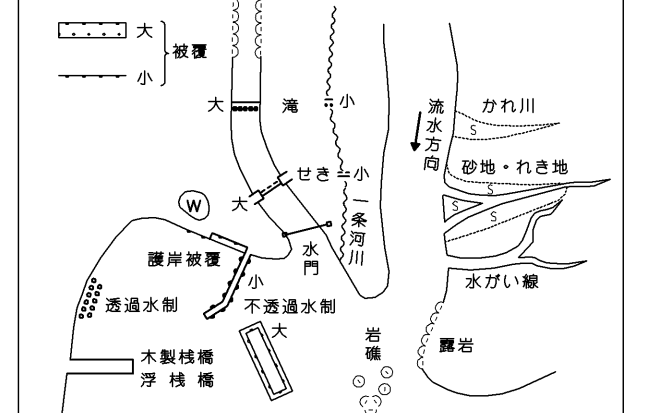


記号

|      |      |    |    |
|------|------|----|----|
| 常緑樹林 | 広葉樹林 | 松林 | 杉林 |
| 雑木林  | 雑木林  | 杉林 | 松林 |
| 常緑樹林 | 広葉樹林 | 松林 | 杉林 |
| 常緑樹林 | 広葉樹林 | 松林 | 杉林 |
| 常緑樹林 | 広葉樹林 | 松林 | 杉林 |
| 常緑樹林 | 広葉樹林 | 松林 | 杉林 |

|      |      |
|------|------|
| 普通道路 | 普通道路 |
| 普通道路 | 普通道路 |
| 普通道路 | 普通道路 |
| 普通道路 | 普通道路 |
| 普通道路 | 普通道路 |
| 普通道路 | 普通道路 |

|      |      |      |      |
|------|------|------|------|
| 常緑樹林 | 常緑樹林 | 常緑樹林 | 常緑樹林 |
| 常緑樹林 | 常緑樹林 | 常緑樹林 | 常緑樹林 |
| 常緑樹林 | 常緑樹林 | 常緑樹林 | 常緑樹林 |
| 常緑樹林 | 常緑樹林 | 常緑樹林 | 常緑樹林 |
| 常緑樹林 | 常緑樹林 | 常緑樹林 | 常緑樹林 |
| 常緑樹林 | 常緑樹林 | 常緑樹林 | 常緑樹林 |



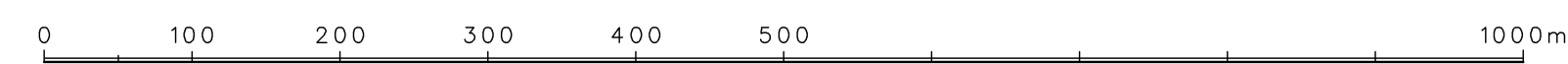
基準高は平成14年国土交通省告示第9号の規定による第Ⅴ水準系(世界測地系に準拠) 投影変換メトリック法 図面に表示する等高線間隔は10メートル単位 互換性0.5メートル未満 高さの基準は等高線の平均海面 等高線の間隔は10メートル

和歌山県

株式会社かんこう調査

平成23年 撮影  
平成24年 修正

1:5,000



【この森林基本図は、国土院院長の承認を得て同院所管の測量成果を基に作成されたものである。(測量番号) 平25 図公第479号】

06QC54