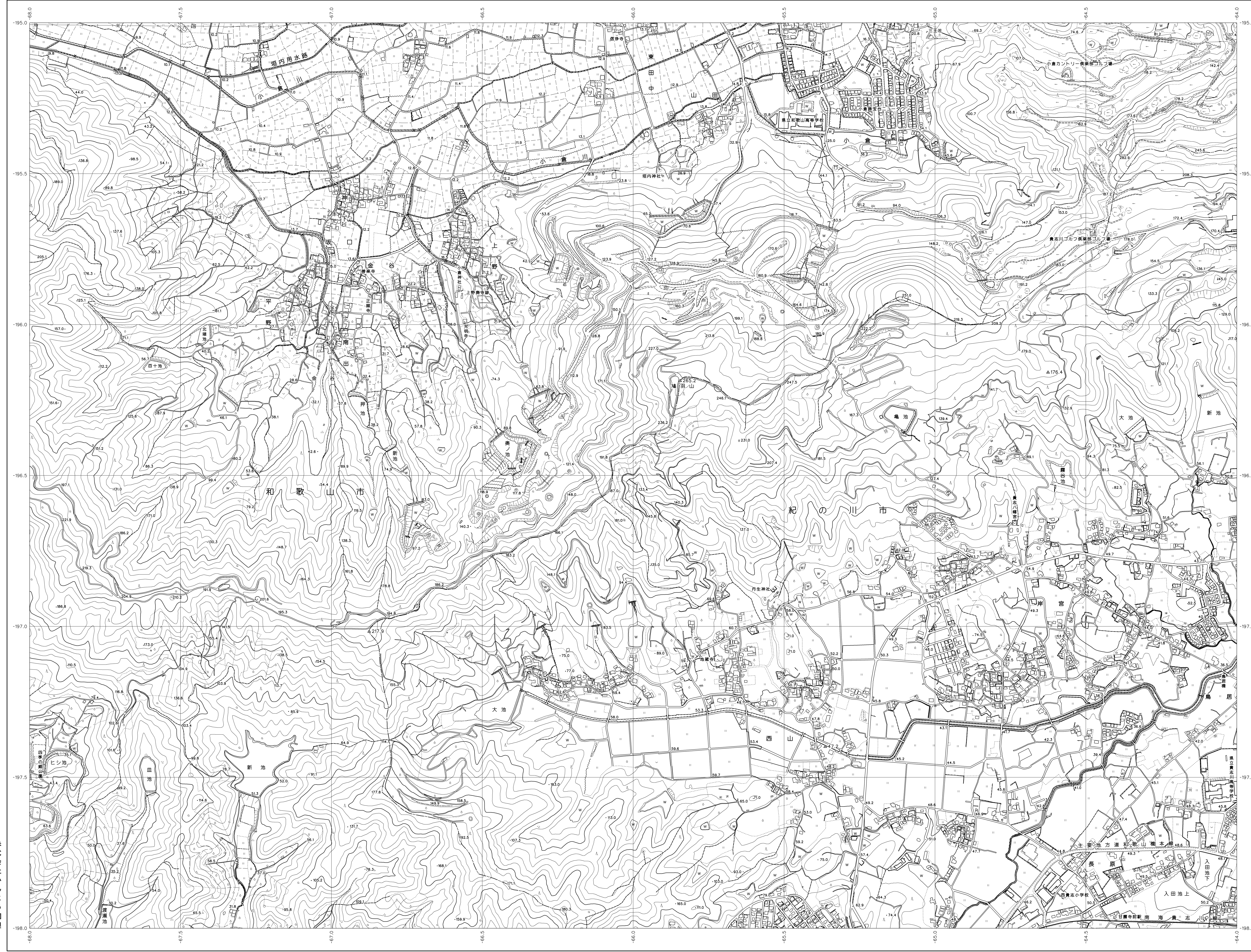
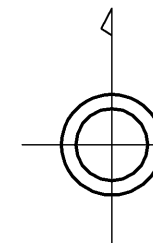


06QC53

# 和歌山県森林基本図



06QC42	06QC43	06QC44
06QC52	06QC53	06QC54
06QC62	06QC63	06QC64

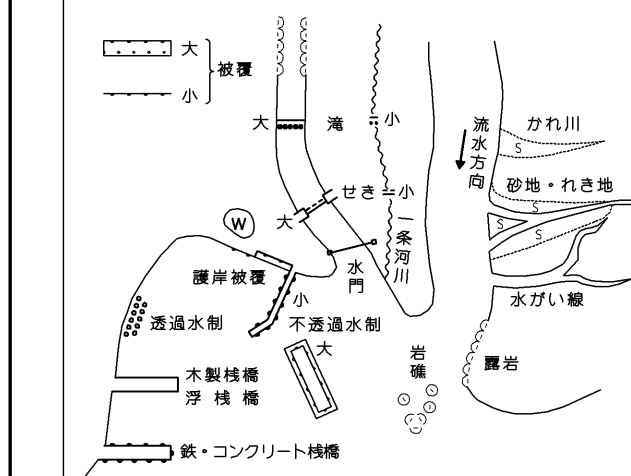


記号

- ▲ 37.2 三角点
- ▽ 35.2 電子水準点
- 25.62 水準点
- 12.3 標高不明の点
- 15.8 標高不明の点

- 国道
- 主要道路
- 普通道路
- 支路
- 歩道
- 鉄道
- 特殊鉄道
- 築港
- 堤防
- 防風林
- 送電線
- 土壌等

田	畑	雑草	山	森林
水	池	沼	川	河川
橋	トンネル	トンネル	トンネル	トンネル
トンネル	トンネル	トンネル	トンネル	トンネル
トンネル	トンネル	トンネル	トンネル	トンネル



座標系は平成14年国土交通省告示第9号の規定による第IV座標系(世界測地系に準拠)投影はメルカトル投影法図影に準じてある(標高は10メートル単位)

三角点○、5メートル間隔

標高の基準は東京湾の平均海面

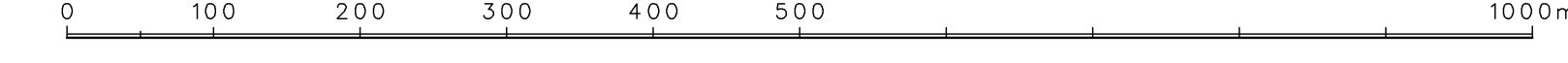
等高線の間隔は10メートル

株式会社かんこう調製

和歌山県

平成23年撮影  
平成24年修正

1:5,000



この図集は、国土院院長の承認を得て同院所管の測量図を  
用いて作成したものである。(測量番号)平25 図公第479号

06QC53