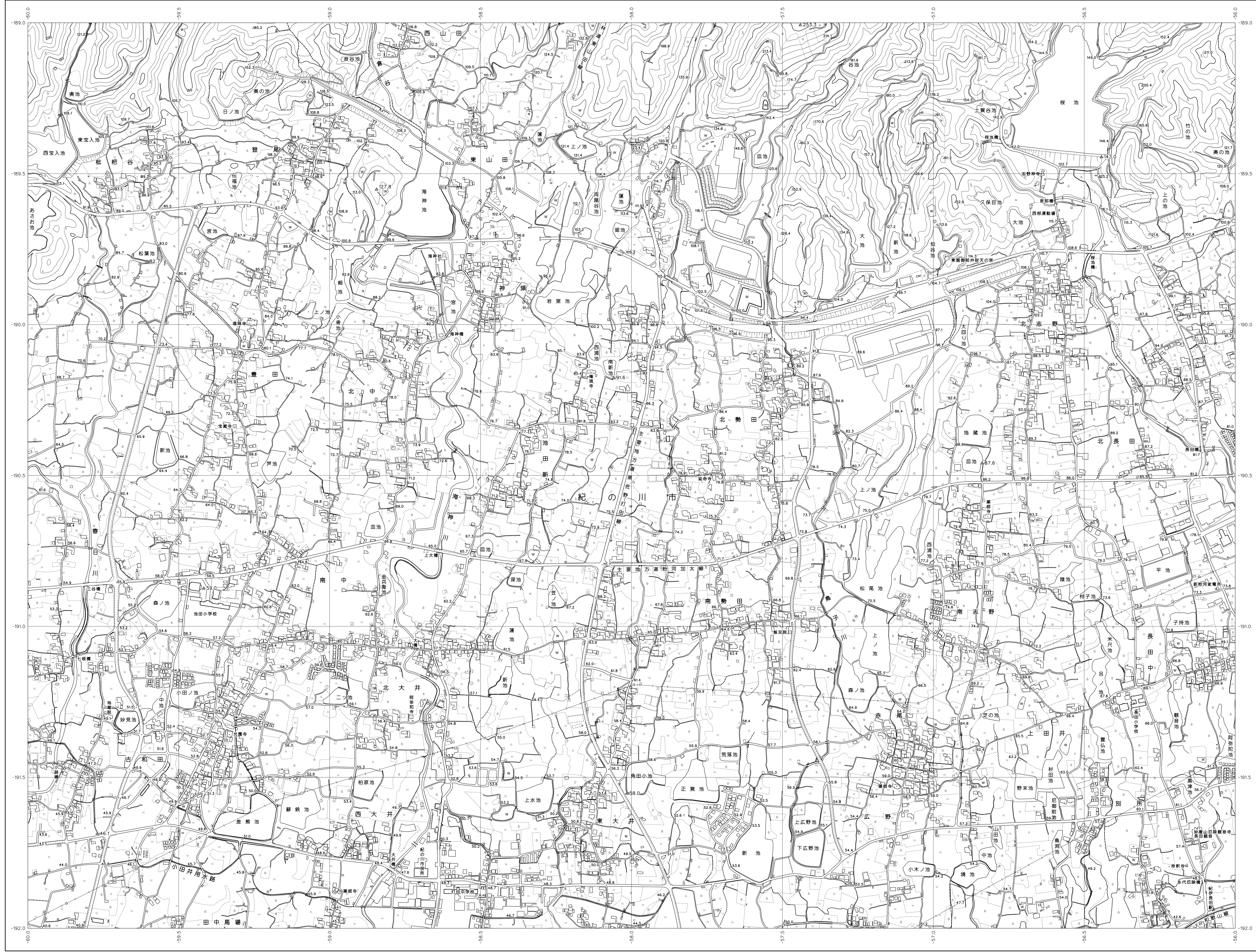
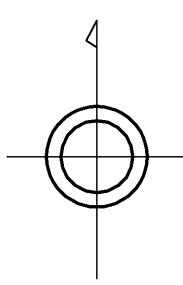


06QC35

# 和歌山県森林基本図



06QC24	06QC25	06QC26
06QC34	06QC35	06QC36
06QC44	06QC45	06QC46

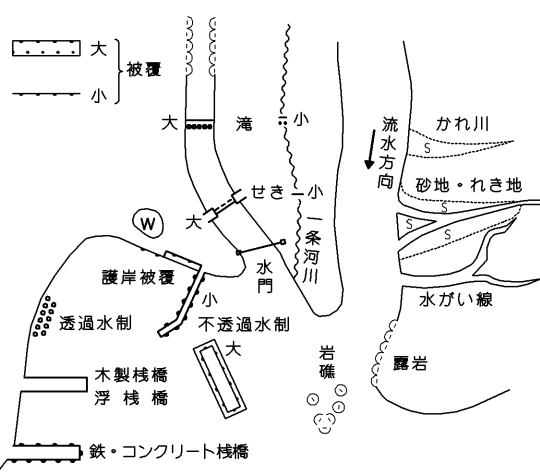


記号

■ 普通建物	▲ 37.2 三角点
■ 家屋敷	▲ 35.2 電子水準点
■ 普通農家倉庫	▲ 25.62 水準点
■ 家屋敷倉庫	▲ 12.3 標高不明の水準点
○ 普通農家倉庫	▲ 15.8 標高不明の水準点
○ 普通農家倉庫	▲ 15.8 標高不明の水準点

— 普通道路	— 普通道路
— 普通道路	— 普通道路
— 普通道路	— 普通道路
— 普通道路	— 普通道路
— 普通道路	— 普通道路

— 普通道路	— 普通道路
— 普通道路	— 普通道路
— 普通道路	— 普通道路
— 普通道路	— 普通道路
— 普通道路	— 普通道路

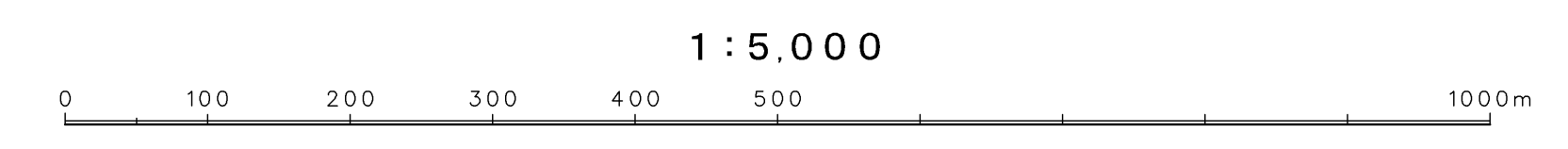


本図は平成14年国土交通省告示第9号の規定による第IV水準系(世界測地系に準拠)の投影変換メトリック法に基いて作成したものである(投影変換は10メートル単位)。  
 本図の縮尺は500メートル(1:50,000)である。  
 本図の縮尺は500メートル(1:50,000)である。  
 本図の縮尺は500メートル(1:50,000)である。

株式会社かんこう調製

和歌山県

平成23年撮影  
平成26年修正



この図は、国土交通省の告示第9号の規定による第IV水準系(世界測地系に準拠)の投影変換メトリック法に基いて作成したものである(投影変換は10メートル単位)。

06QC35