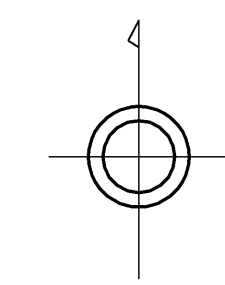


株式会社かんこう調製

和歌山県

06QC83	06QC84	06QC85
06QC93	06QC94	06QC95
06RC03	06RC04	06RC05

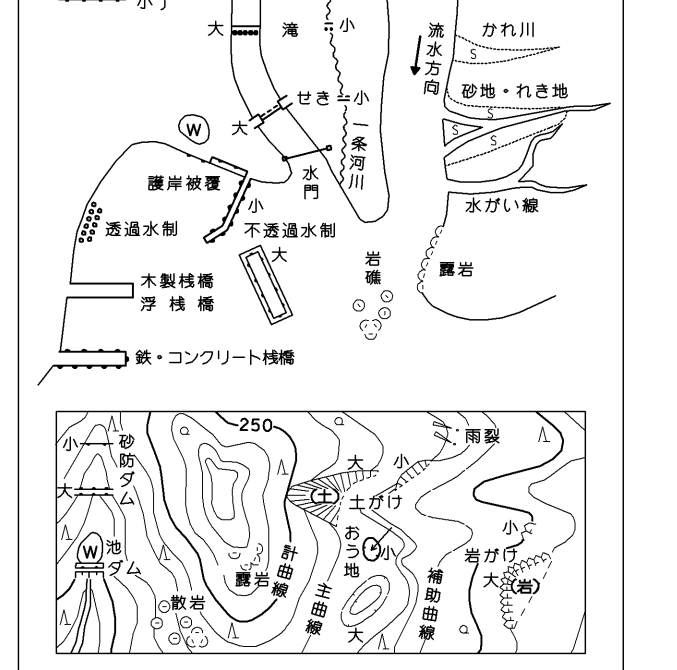


記号

▲ 37.2	▲ 35.2	▲ 35.2	▲ 35.2
▲ 25.62	▲ 25.62	▲ 25.62	▲ 25.62
▲ 12.3	▲ 12.3	▲ 12.3	▲ 12.3
▲ 15.8	▲ 15.8	▲ 15.8	▲ 15.8

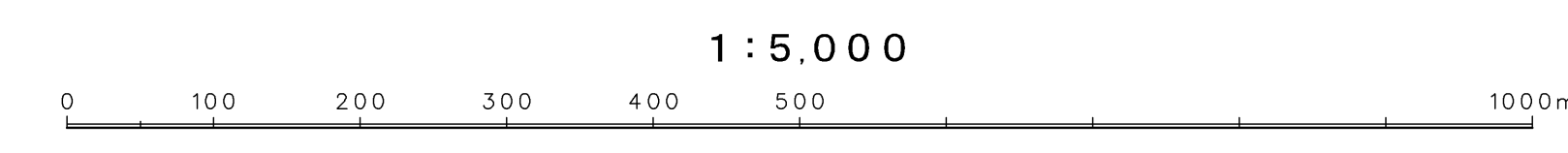
—	—	—	—
—	—	—	—
—	—	—	—
—	—	—	—

田	畑	雑草	山	森林
田	畑	雑草	山	森林
田	畑	雑草	山	森林
田	畑	雑草	山	森林



座標系は平成14年国土交通省告示第9号の規定による第Ⅴ座標系(世界測地系に準拠)投影変換メトリック法(投影変換メトリック法)に基づき、基準面は日本平均海面、標高の単位はメートル、等高線の間隔は10メートル、等高線の間隔は10メートル

平成23年撮影
平成24年修正



この図面は、国土院の委託を受けて作成されたものである。 (測量番号) 平25 経公第479号