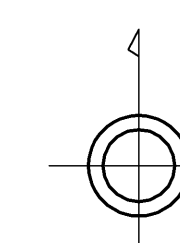


06QC72	06QC73	06QC74
06QC82	06QC83	06QC84
06QC92	06QC93	06QC94

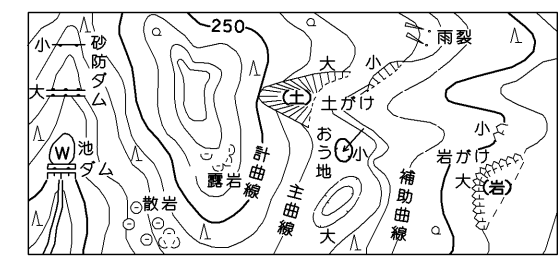
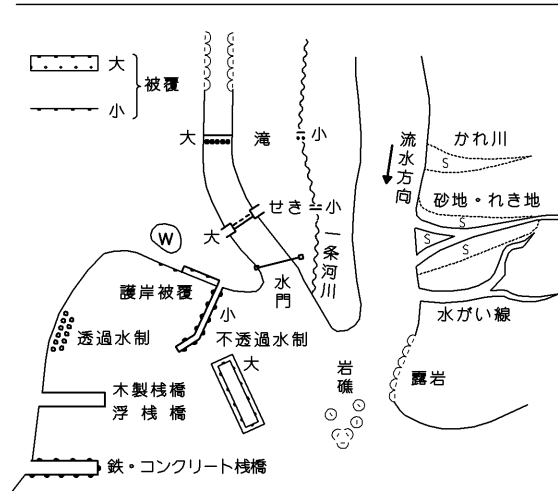


記号

■	普通建物	A37.2	三角点
□	屋敷建物	A35.2	電子水準点
▤	普通建物	#25.62	水準点
▥	普通建物	.12.3	標高約5m以上の
◊	屋敷建物	.15.8	標高約5m以上の

◎	普通河川	▽	トンネル
⊗	森林河川	▽	橋
X	交差、新設河川	▽	電線
▽	交差、新設河川	▽	風車
○	交差の河川	▽	水取設備
▽	河川	▽	上流
▽	河川	▽	橋
▽	河川	▽	橋
▽	河川	▽	橋
▽	河川	▽	橋
▽	河川	▽	橋

田	田	田	田	田	田
畑	畑	畑	畑	畑	畑
雑草	雑草	雑草	雑草	雑草	雑草
森林	森林	森林	森林	森林	森林
竹林	竹林	竹林	竹林	竹林	竹林



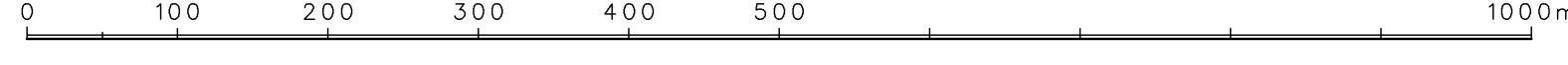
座標系は平成14年国土交通省告示第9号の規定による第Ⅴ座標系（世界測地系に準拠）
 投影は横メルカトル投影法
 図面に示した等高線の間隔は10メートル単位
 点標高は0.5メートル未満
 等高線の間隔は10メートル

株式会社かんこう調製

和歌山県

平成23年撮影
平成24年修正

1:5,000



この図面は、国土院院長の承認を得て同院所管の測量図を
 採用して得たものである。（測量番号）第25 図公表第79号