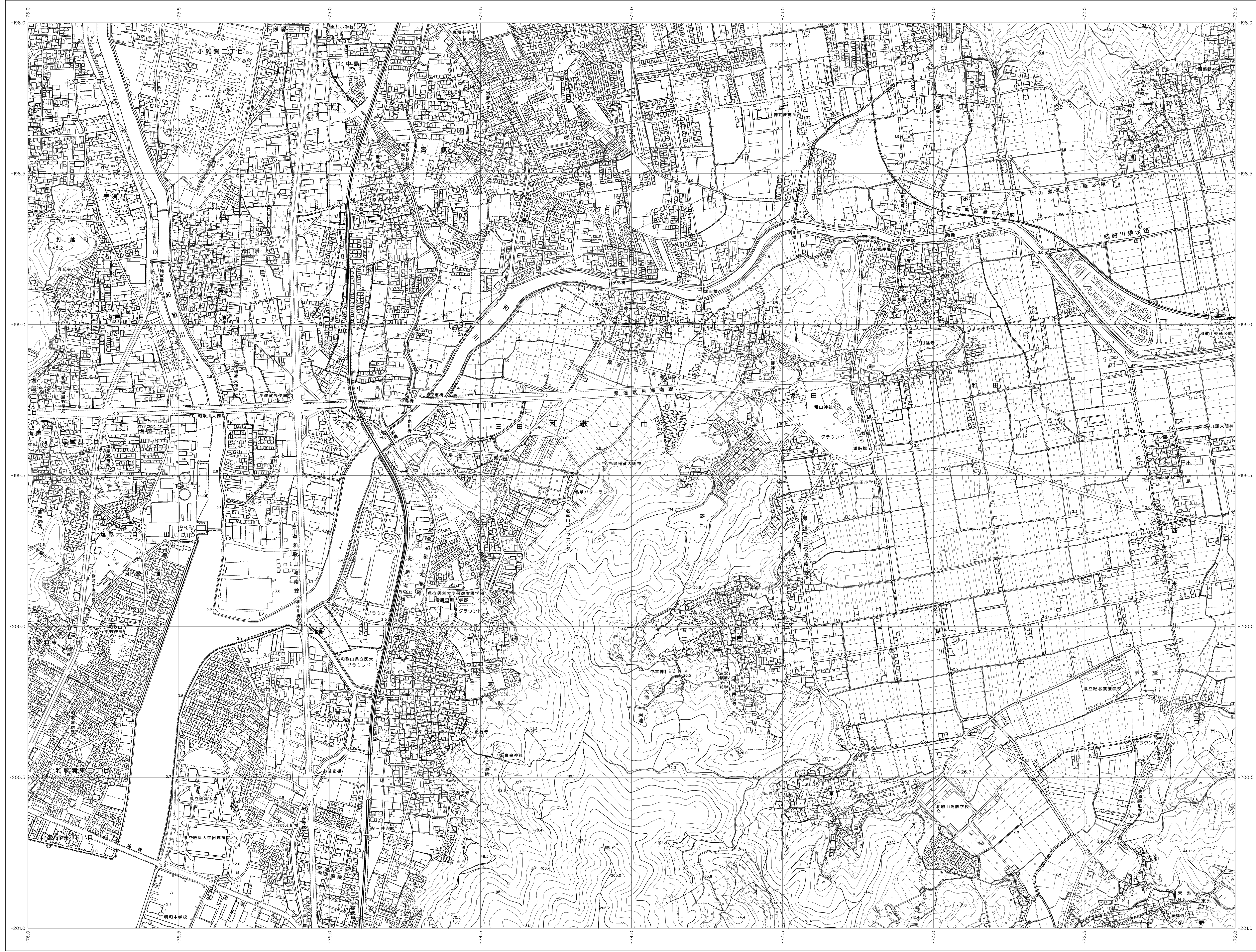
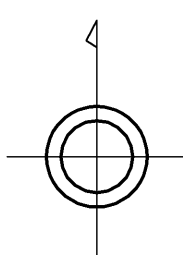


06QC61

和歌山県森林基本図



06QC50	06QC51	06QC52
06QC60	06QC61	06QC62
06QC70	06QC71	06QC72

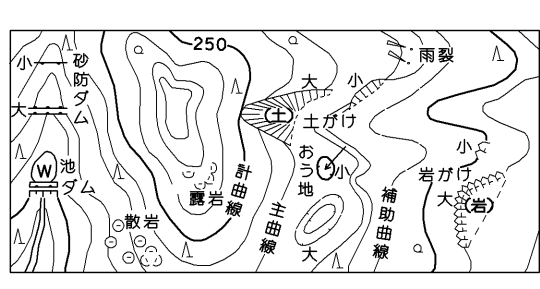
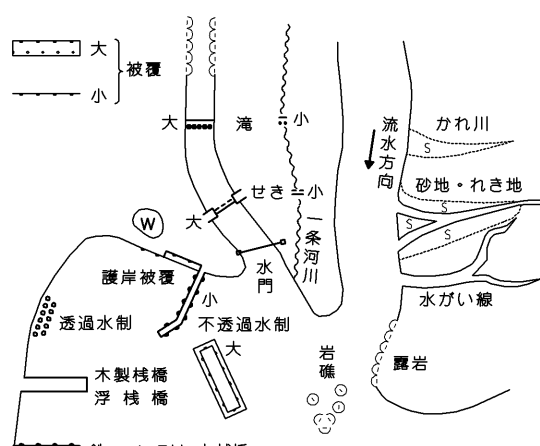


記号

■	測量標	A37.2	三角点
□	電柱	35.5	電子標
□	測量標	25.62	水準点
□	測量標	12.3	標高不明
□	測量標	15.8	水準点

—	普通道路	—	普通道路
—	幹線道路	—	幹線道路
—	支線道路	—	支線道路
—	歩道	—	歩道
—	鉄道	—	鉄道
—	電線	—	電線
—	送電線	—	送電線
—	人工物	—	人工物
—	土壌	—	土壌

—	市界	—	町界
—	町界	—	村界
—	町界	—	町界
—	町界	—	町界
—	町界	—	町界



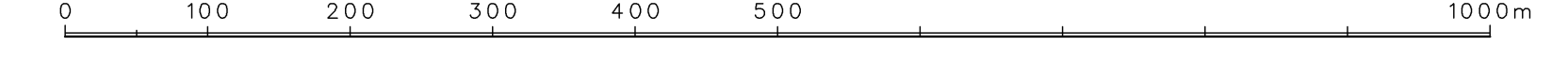
座標系は平成14年国土交通省告示第9号の規定による第V座標系(世界測地系に準拠)に準拠し、投影変換メトリック法に準拠してある。標高は平均海面から測定したものである。標高の単位はメートルである。等深線の間隔は10メートルである。

株式会社かんこう調製

和歌山県

平成23年 撮影
平成24年 修正

1:5,000



この図は、国土交通省の委託を受けた株式会社かんこう調製が、和歌山県庁の提供したデータに基づき作成されたものである。(測量番号) 平25 図公第479号

06QC61