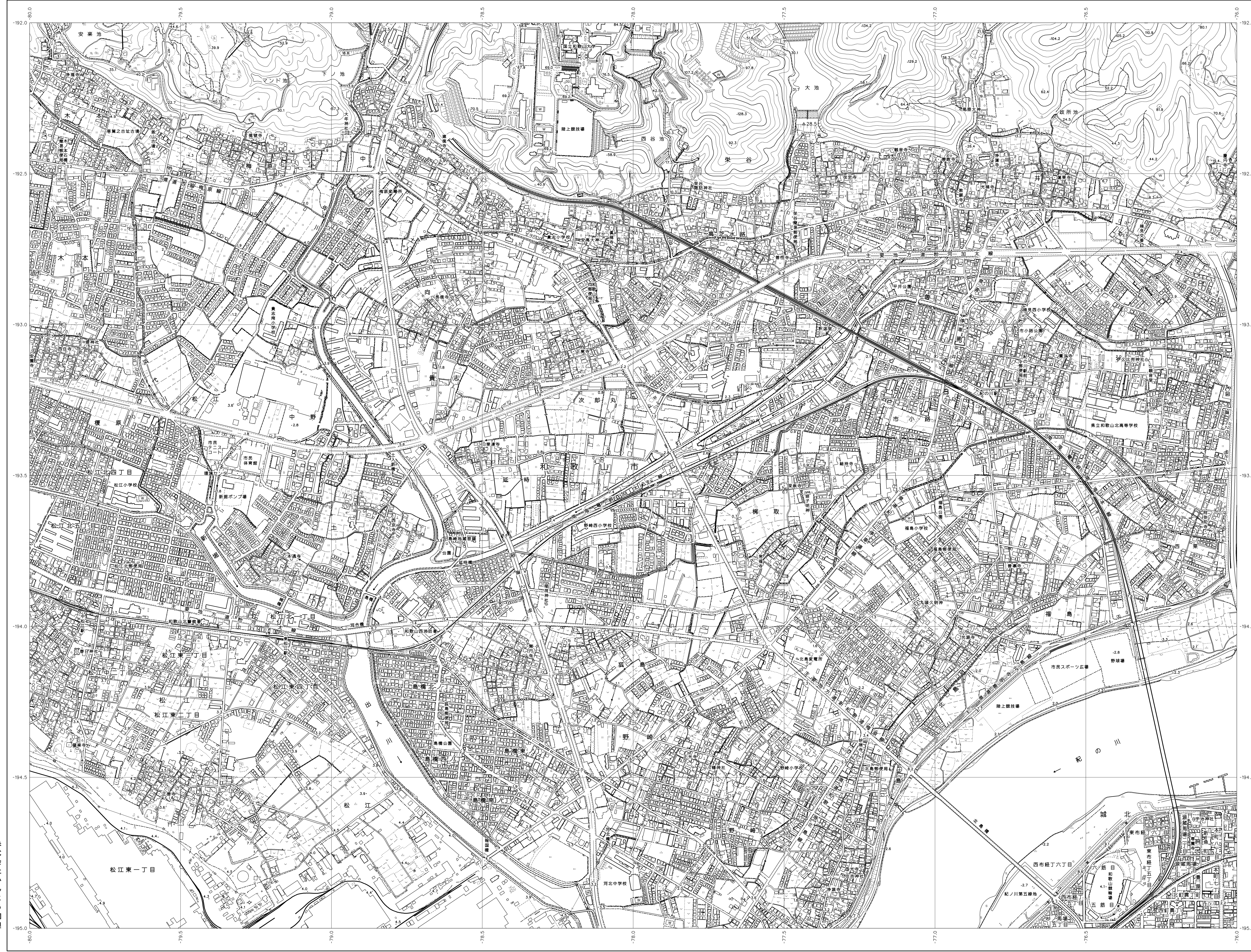
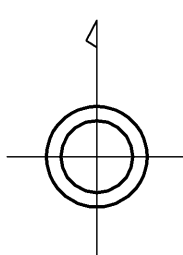


06QC40

# 和歌山県森林基本図



06QB39	06QC30	06QC31
06QB49	06QC40	06QC41
06QB59	06QC50	06QC51



記号

▲ 37.2	▲ 37.2	▲ 37.2
▲ 35.2	▲ 35.2	▲ 35.2
▲ 25.62	▲ 25.62	▲ 25.62
▲ 12.3	▲ 12.3	▲ 12.3
▲ 15.8	▲ 15.8	▲ 15.8

○ 郵便局	▽ トンネル
✕ 森林管理署	▽ 橋
X 交番・駐在所	▽ 電線
○ 気象の观测所	▽ 水田
▽ 学校	▽ 水田用水路
▽ 大学	▽ 堤防
▽ 病院	▽ 堤防
▽ 支店	▽ 堤防
▽ 支店	▽ 堤防
▽ 支店	▽ 堤防

— 普通道路	— 普通道路
— 普通道路	— 普通道路
— 普通道路	— 普通道路
— 普通道路	— 普通道路
— 普通道路	— 普通道路

— 普通道路	— 普通道路
— 普通道路	— 普通道路
— 普通道路	— 普通道路
— 普通道路	— 普通道路
— 普通道路	— 普通道路

— 普通道路	— 普通道路
— 普通道路	— 普通道路
— 普通道路	— 普通道路
— 普通道路	— 普通道路
— 普通道路	— 普通道路

— 普通道路	— 普通道路
— 普通道路	— 普通道路
— 普通道路	— 普通道路
— 普通道路	— 普通道路
— 普通道路	— 普通道路

— 普通道路	— 普通道路
— 普通道路	— 普通道路
— 普通道路	— 普通道路
— 普通道路	— 普通道路
— 普通道路	— 普通道路

— 普通道路	— 普通道路
— 普通道路	— 普通道路
— 普通道路	— 普通道路
— 普通道路	— 普通道路
— 普通道路	— 普通道路

— 普通道路	— 普通道路
— 普通道路	— 普通道路
— 普通道路	— 普通道路
— 普通道路	— 普通道路
— 普通道路	— 普通道路

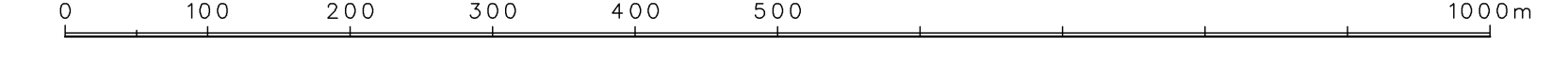
座標系は平成14年国土交通省告示第9号の規定による第Ⅴ座標系(世界測地系に準拠)投影変換メトリック法(投影変換係数)に基づき、投影変換係数は10メートル単位、座標値は0.5メートル単位、等高線の間隔は10メートル

株式会社かんこう調製

和歌山県

平成23年撮影  
平成24年修正

1:5,000



【この図集は、国土院院長の承認を得て同院所管の測量図を複製して得たものである。(測量番号)平25-和公第479号】

06QC40