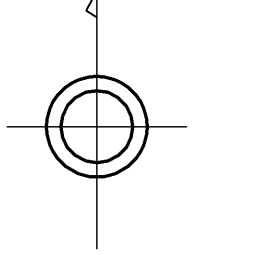


06RC15	06RC16	06RC17
06RC25	06RC26	06RC27
06RC35	06RC36	06RC37

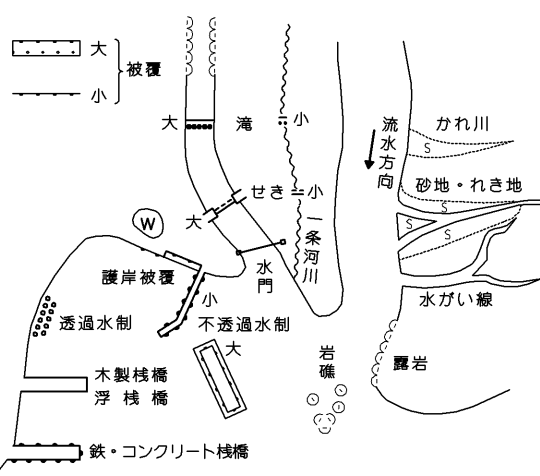


記号

■	普通建築物	△	37.2 三角点
□	築ちり建物	▽	35.2 電子水準点
○	普通建築物	■	25.62 水準点
●	築ちり建築物	○	12.3 標高計測点
○	普通建築物	○	15.8 標高計測点
○	築ちり建築物	○	15.8 標高計測点

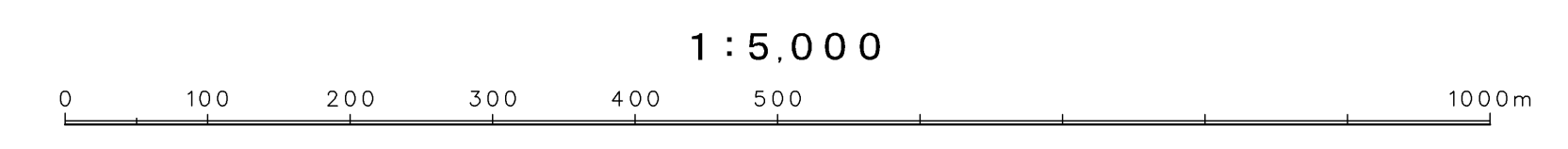
—	普通道路	—	普通道路
—	普通道路	—	普通道路
—	普通道路	—	普通道路
—	普通道路	—	普通道路

■	田	■	雑木林
■	畑	■	杉林
■	畑	■	松林
■	畑	■	雑木林
■	畑	■	雑木林



座標系は平成14年国土交通省告示第9号の規定による第Ⅴ座標系（世界測地系に準拠）  
 投影は横メルカトル投影法  
 図面に示した各点の標高は平均海面から  
 5メートル、5メートル間隔  
 標高の基準は東京湾の平均海面  
 等高線の間隔は10メートル

平成23年撮影  
 平成24年修正



この図表は、国土院院長の承認を得て同院所管の測量図等を利用して作成されたものである。（測量番号）平25 図公第479号