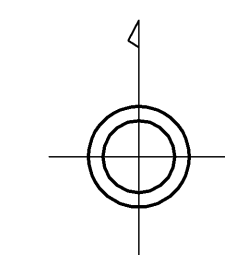


06RC21

和歌山県森林基本図



06RC10	06RC11	06RC12
06RC20	06RC21	06RC22
06RC30	06RC31	06RC32

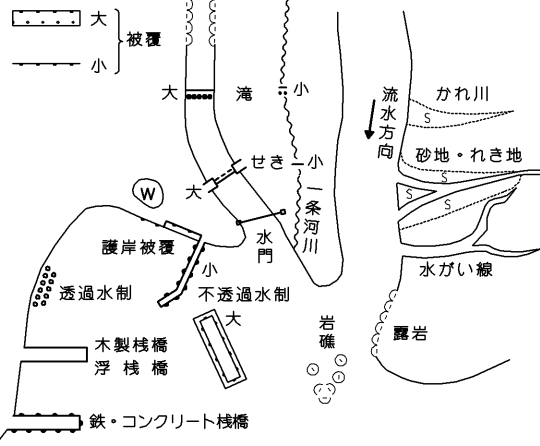


記号

△ 37.2	三角点
▽ 35.2	電子水準点
■ 25.62	水準点
○ 12.3	標高不明の点
○ 15.8	標高不明の点

—	普通道路	—	普通道路
—	国道	—	国道
—	支路	—	支路
—	歩道	—	歩道
—	鉄道	—	鉄道
—	電線	—	電線
—	送電線	—	送電線
—	人工斜面	—	土壌等

—	市界	—	町界
—	郡界	—	村界
—	支庁界	—	指定都市の区界
—	都府特別区界	—	大字・町界
—	国境	—	耕地界



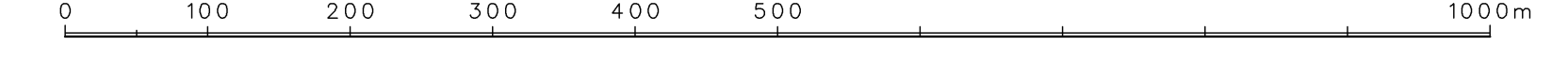
座標系は平成14年国土交通省告示第9号の規定による第Ⅴ座標系(世界測地系に準拠)投影変換メトリック法(経緯度変換)による座標系(投影変換は10メートル単位)を適用したものである(座標変換) 平成25 国土交通省告示第9号

株式会社かんこう調製

和歌山県

平成23年撮影
平成24年修正

1:5,000



この図面は、国土交通省の承認を受けた図面作成者の作成したものである (承認番号) 平成25 国土交通省告示第9号

06RC21