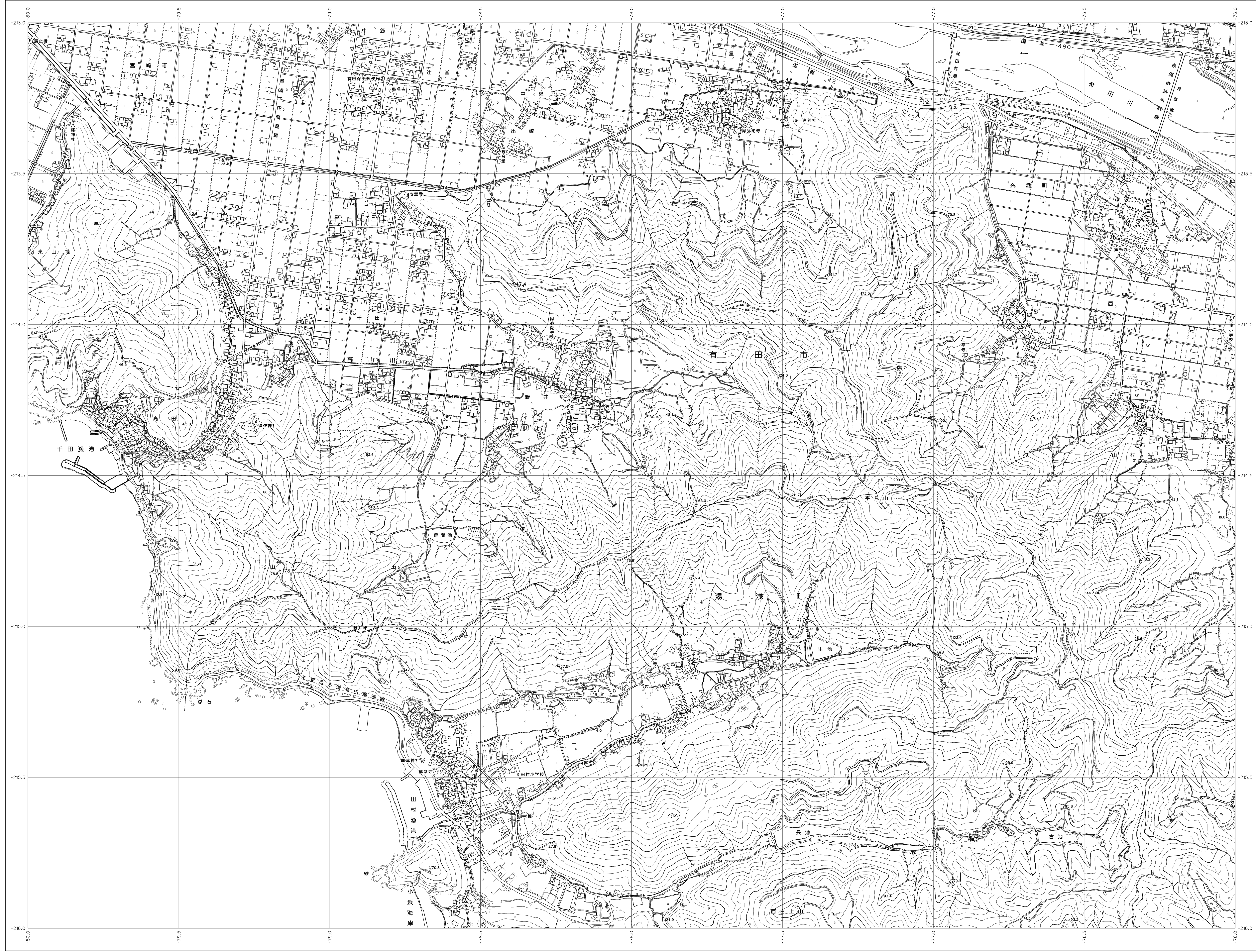
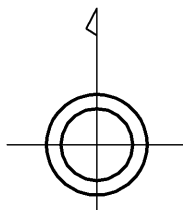


06RC10

和歌山県森林基本図

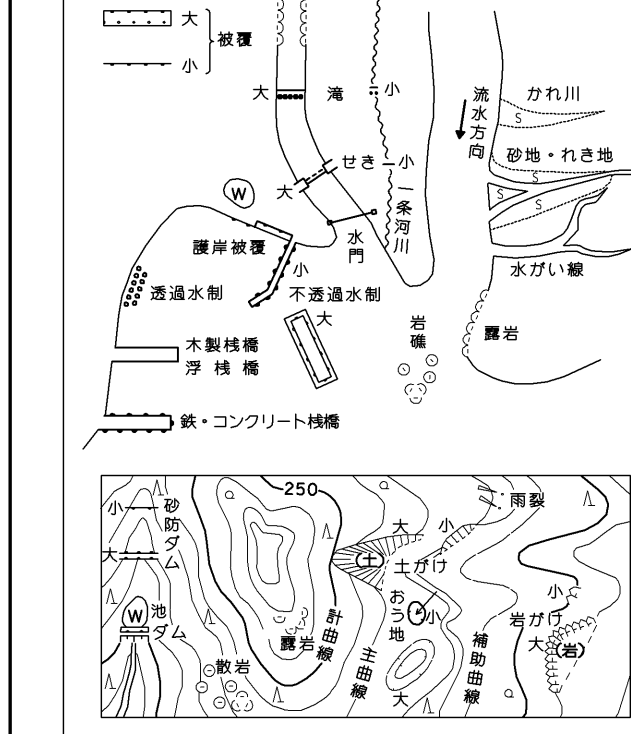


06RB09	06RC00	06RC01
06RB19	06RC10	06RC11
	06RC20	06RC21



記号

- | | |
|---------|---------------|
| ■ 普通森林 | ▲ 37.2 三角点 |
| ▨ 指定森林 | △ 35.2 電子水準点 |
| ▩ 林道 | □ 25.62 水準点 |
| ▪ 公園 | ○ 12.3 標高約45% |
| ○ 公園の中心 | ○ 15.8 普通水準点 |
| ○ 公園の境界 | ○ 15.8 指定水準点 |
| ○ 公園の境界 | ○ 15.8 指定水準点 |
| ○ 公園の境界 | ○ 15.8 指定水準点 |
| ○ 公園の境界 | ○ 15.8 指定水準点 |
| ○ 公園の境界 | ○ 15.8 指定水準点 |
| ○ 公園の境界 | ○ 15.8 指定水準点 |



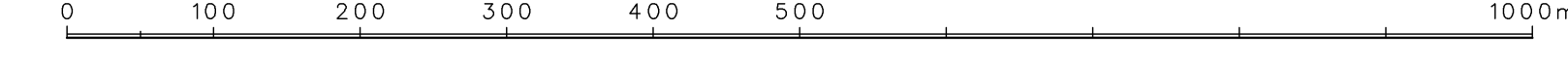
この図は、平成14年国土交通省告示第9号の規定による第V種座標系（世界測地系に準拠）の縮尺1:5000の地形図を基に、航空写真による森林分布調査の結果を反映させて作成されたものである。（測図番号）平25-送公第479号

株式会社かんこう調製

和歌山県

平成23年撮影
平成24年修正

1:5000



06RC10