

既存資料の収集整理・更新一覧

●既存資料の収集整理

既に収集、整理した既存情報を点検し、その際、更新可能なものや追加・修正が必要なものについては、再度収集・整理した（次項参照）。

【追加・修正のために確認した情報（概要）】

- ①環境保全に係る情報（生活環境等）
- ②環境保全に係る情報（生物の多様性、自然環境、自然との触れ合い）
- ③環境保全等の法令等により指定された保護地域
- ④社会的調整が必要な地域等
- ⑤事業性に係る情報。

表 1 既存資料の収集整理 更新情報一覧

No	分類 1	分類 2	レイヤー名	和歌山県沖の状況	年次	出典・確認情報	GISデータ	図番号	第4回検討会以降のデータ更新・追加状況	
1	環境保全に係る情報（生活環境等）のレイヤー	騒音等	学校		2013	国土数値情報 学校データ (和歌山県教育委員会HP (2020.5確認時点))	○	図1	和歌山県教育委員会HP (2020.5確認時点) https://www.pref.wakayama.lg.jp/prefg/500100/gakkouichiran/gakkouichiran.html	
2			病院		2014	国土数値情報 医療機関データ (わかやま医療情報ネットHP等 (2020.5確認時点))	○	図1	わかやま医療情報ネットHP等 (2020.5確認時点) https://www.wakayama.qq-net.jp/qq30/WP0101/RP010101BL.do	
3			福祉施設		2015	国土数値情報 福祉施設データ (和歌山県HP_福祉保健施設一覧 (令和2年5月1日現在の情報))	○	図1	和歌山県HP_福祉保健施設一覧 (令和2年5月1日現在の情報) https://www.pref.wakayama.lg.jp/prefg/040100/shisetsu/index.html 及び各市町村HP	
4			図書館		2013	国土数値情報 文化施設データ (和歌山県立図書館HP_県内の図書館一覧(H29年12月1日現在))	○	図1	和歌山県立図書館HP_県内の図書館一覧 (和歌山県公共図書館協会調べ(H29年12月1日現在)) https://www.lib.wakayama-c.ed.jp/honkan/sagasu/post-4.html	
7		用途地域		2011	国土数値情報 用途地域データ	○	図1	都市計画図		
136		動物	鳥類現地調査(定点調査)		2020	現地調査結果 (2020)	○	図70	現地調査結果 (2020)	
137			鳥類現地調査(洋上センサス調査)		2020	現地調査結果 (2020)	○	図70	現地調査結果 (2020)	
34	コウモリ分布			2019	コウモリ類関連の各種学会誌ほか/EADAS	○	図16	コウモリ類関連の各種学会誌ほか/EADAS (2019)		
60	環境保全等の法令等により指定された保護地域のレイヤー	自然公園	県立自然公園	白崎海岸県立自然公園 煙樹海岸県立自然公園	2010	国土数値情報 自然公園地域データ ※和歌山県HP 和歌山県の自然公園 (令和2年5月)	○	図25	和歌山県HP_和歌山県の自然公園 (令和2年5月) https://www.pref.wakayama.lg.jp/prefg/032000/032500/shizen/park/index.html	
65		鳥獣保護区	鳥獣保護区(特別保護地区)		2015	環境省生物多様性センターWebGISデータ(国指定鳥獣保護区のみ) / 国土数値情報 鳥獣保護区データ 2019年度版 和歌山県鳥獣保護区等位置図	○	図27	2019年度版 和歌山県鳥獣保護区等位置図	
66			鳥獣保護区		2015	環境省生物多様性センターWebGISデータ(国指定鳥獣保護区のみ) / 国土数値情報 鳥獣保護区データ 2019年度版 和歌山県鳥獣保護区等位置図	○	図27	2019年度版 和歌山県鳥獣保護区等位置図	
92	社会的調整が必要な地域等のレイヤー	航空法等	レーダー(自衛隊、在日米軍)		2016	防衛省 航空自衛隊HP	○	図33	防衛省提供資料 (2020)	
138			VOR		2020	地理院地図 https://88sekaiisan.org/map	○	図33	地理院地図 https://88sekaiisan.org/map	
98		航路等	衝突海難情報		2020	運輸安全委員会HP 船舶事故ハザードマップ https://jtsb.mlit.go.jp/hazardmap/	○	図36	運輸安全委員会HP 船舶事故ハザードマップ (2020.5確認時点) https://jtsb.mlit.go.jp/hazardmap/	
99			緊急確保航路		2016	国土交通省近畿地方整備局HP 令和2年7月31日 Press Release https://www.mlit.go.jp/report/press/content/001355892.pdf	○	図36	国土交通省近畿地方整備局HP 令和2年7月31日 Press Release https://www.mlit.go.jp/report/press/content/001355892.pdf	
104		防衛省利用海面、海上保安庁利用海域	射撃訓練海域、訓練海面	紀伊水道南方	2020	防衛省提供資料 海上自衛隊射撃訓練等区域/第五間区海上保安本部海洋情報部HP その他の射撃訓練等海域	○	図50	防衛省提供資料	
107	港湾区域等	港湾隣接地域		-	和歌山県の地理情報システム	○	図51	和歌山県資料		
132	事業性に係る情報のレイヤー	気象等	台風経路		2019	気象庁HP 台風経路図	○	図68	気象庁HP 台風経路図 (平成26年~平成31年/令和元年)	

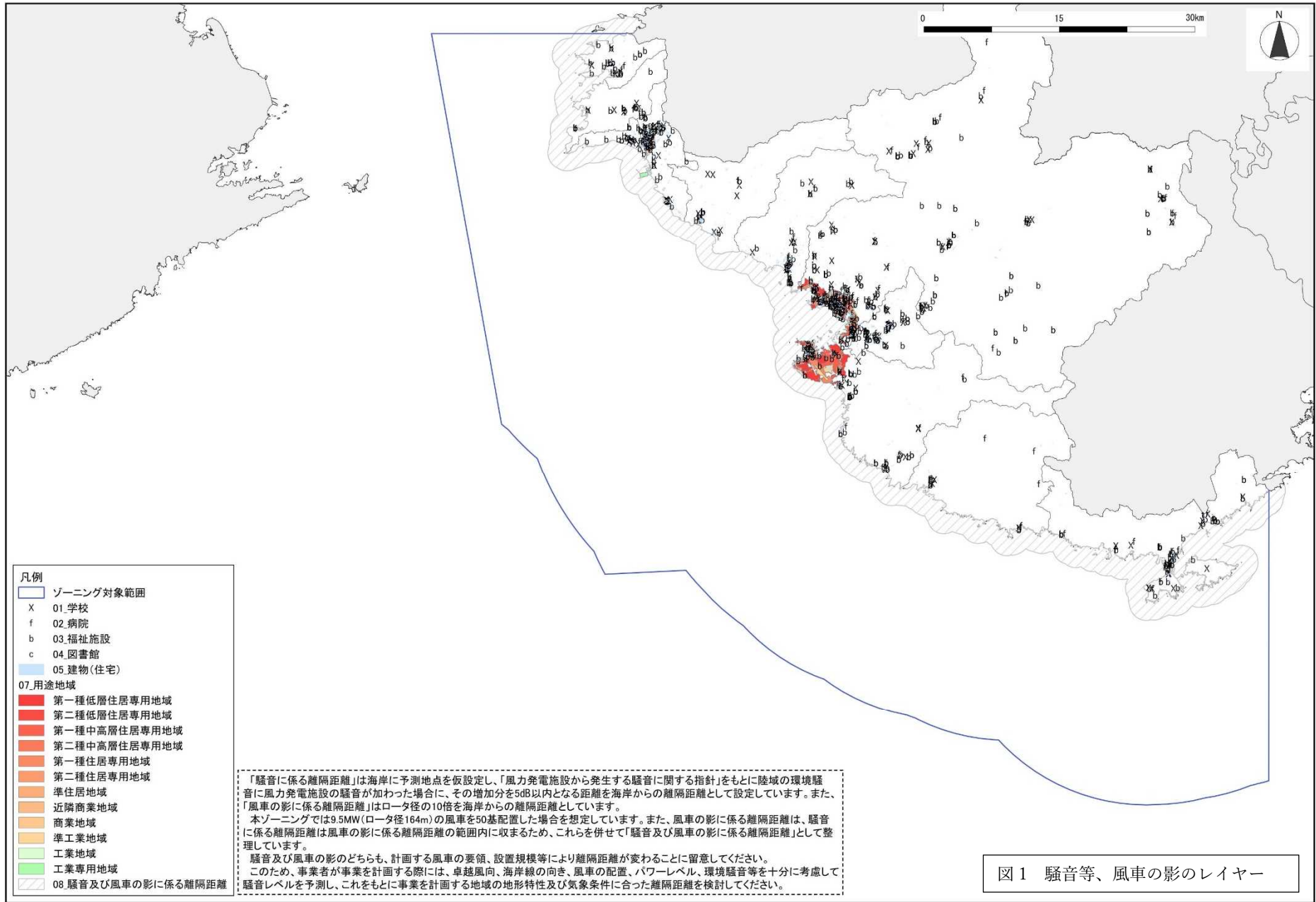
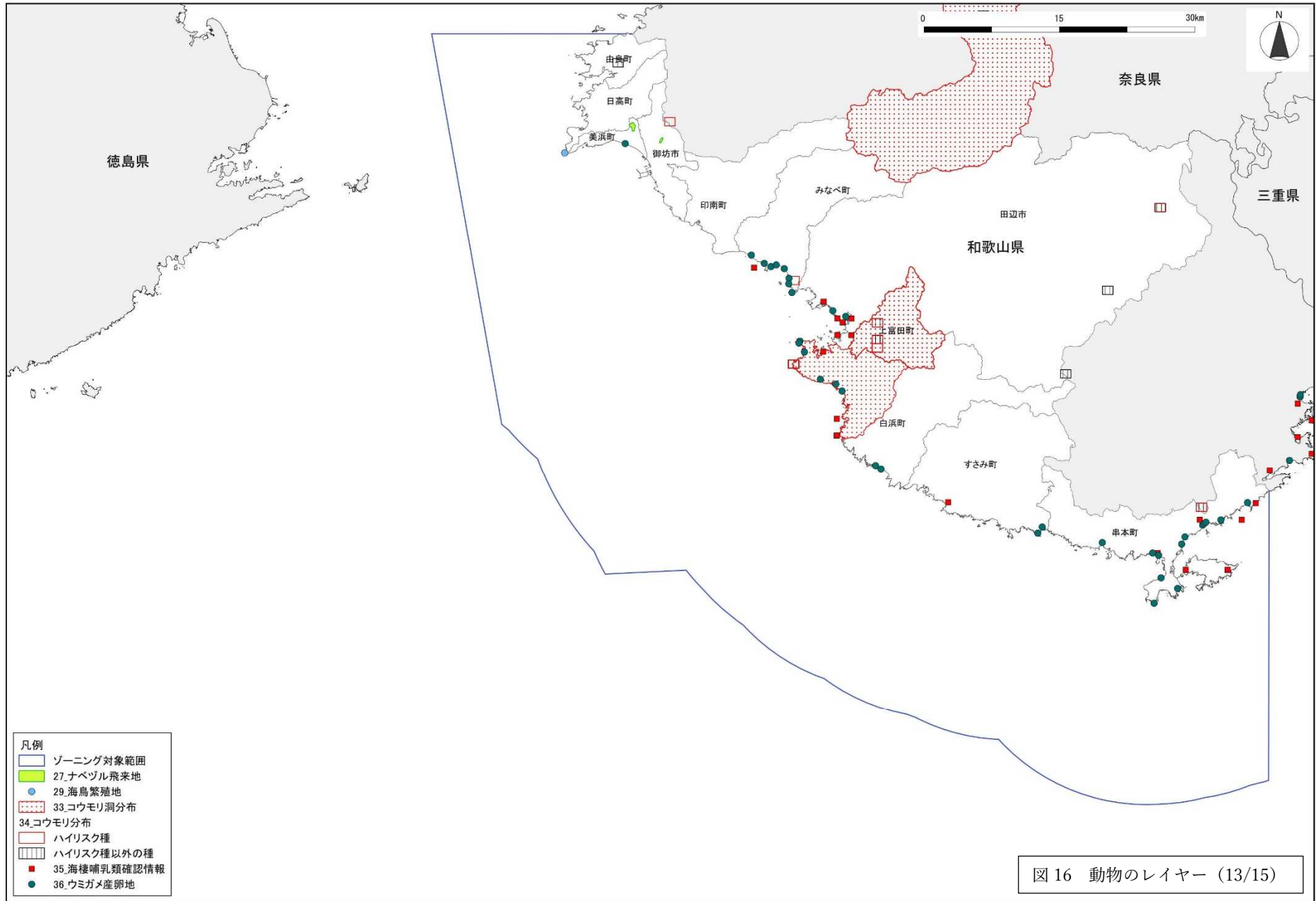


図1 騒音等、風車の影のレイヤー



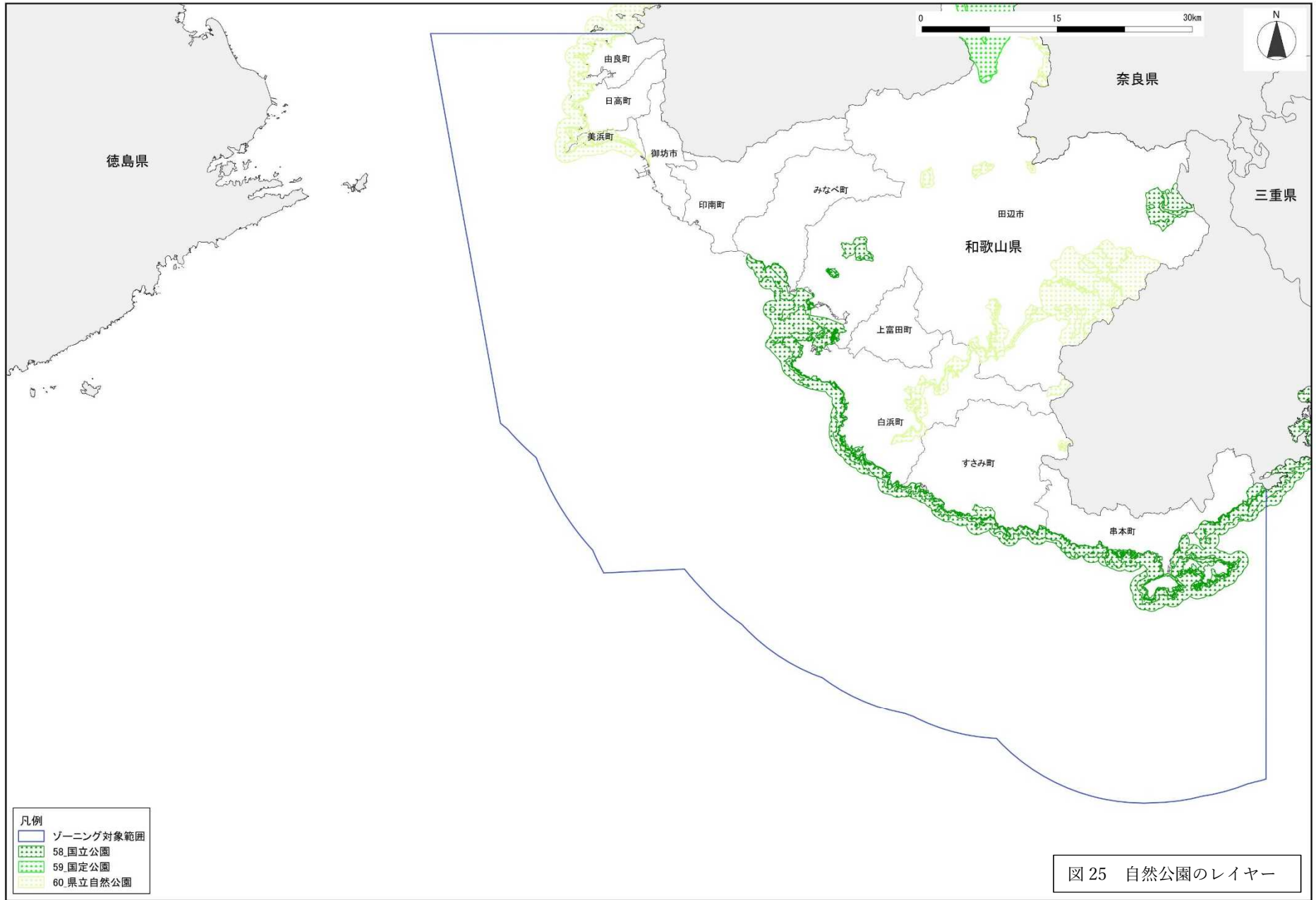


図 25 自然公園のレイヤー

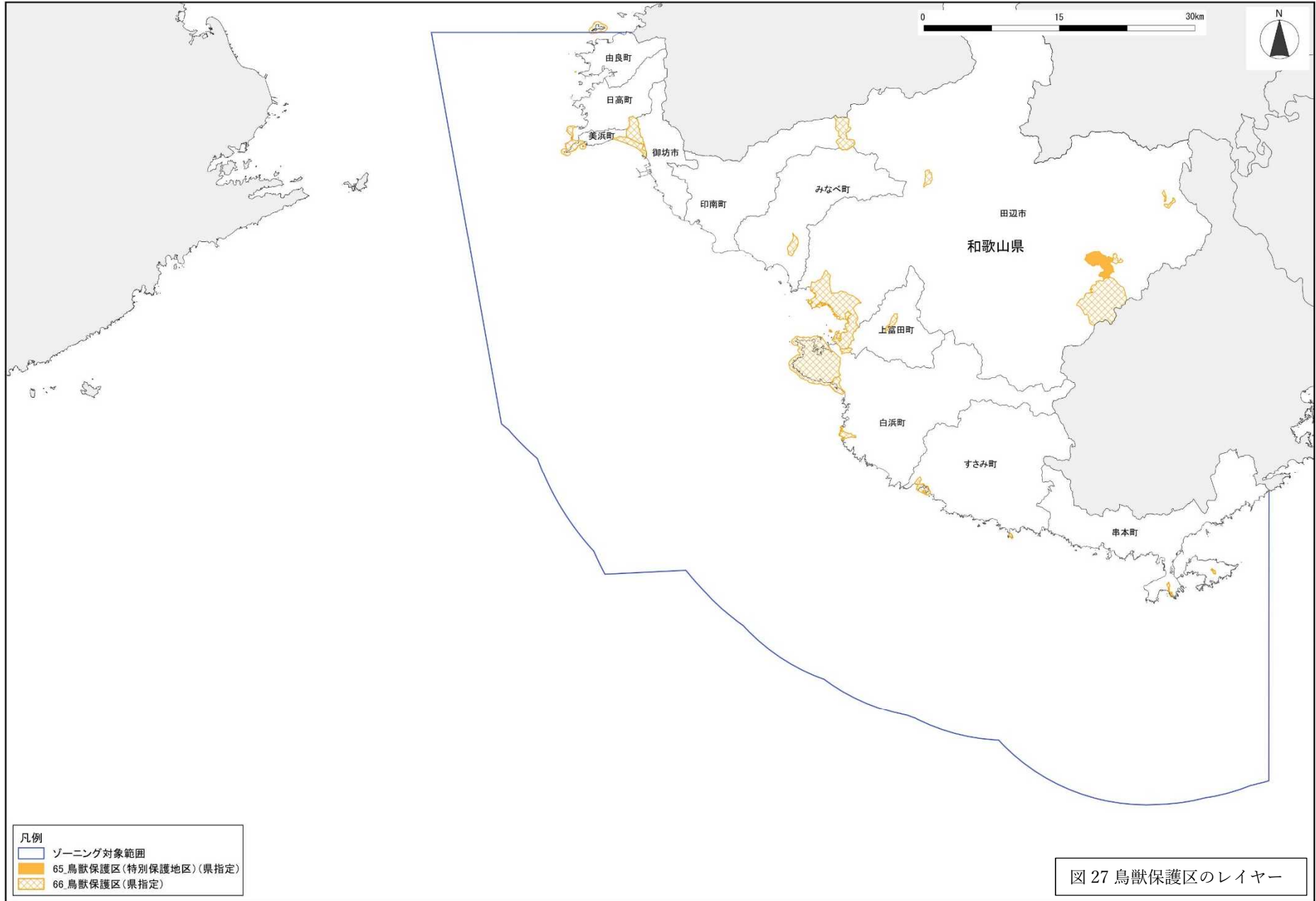
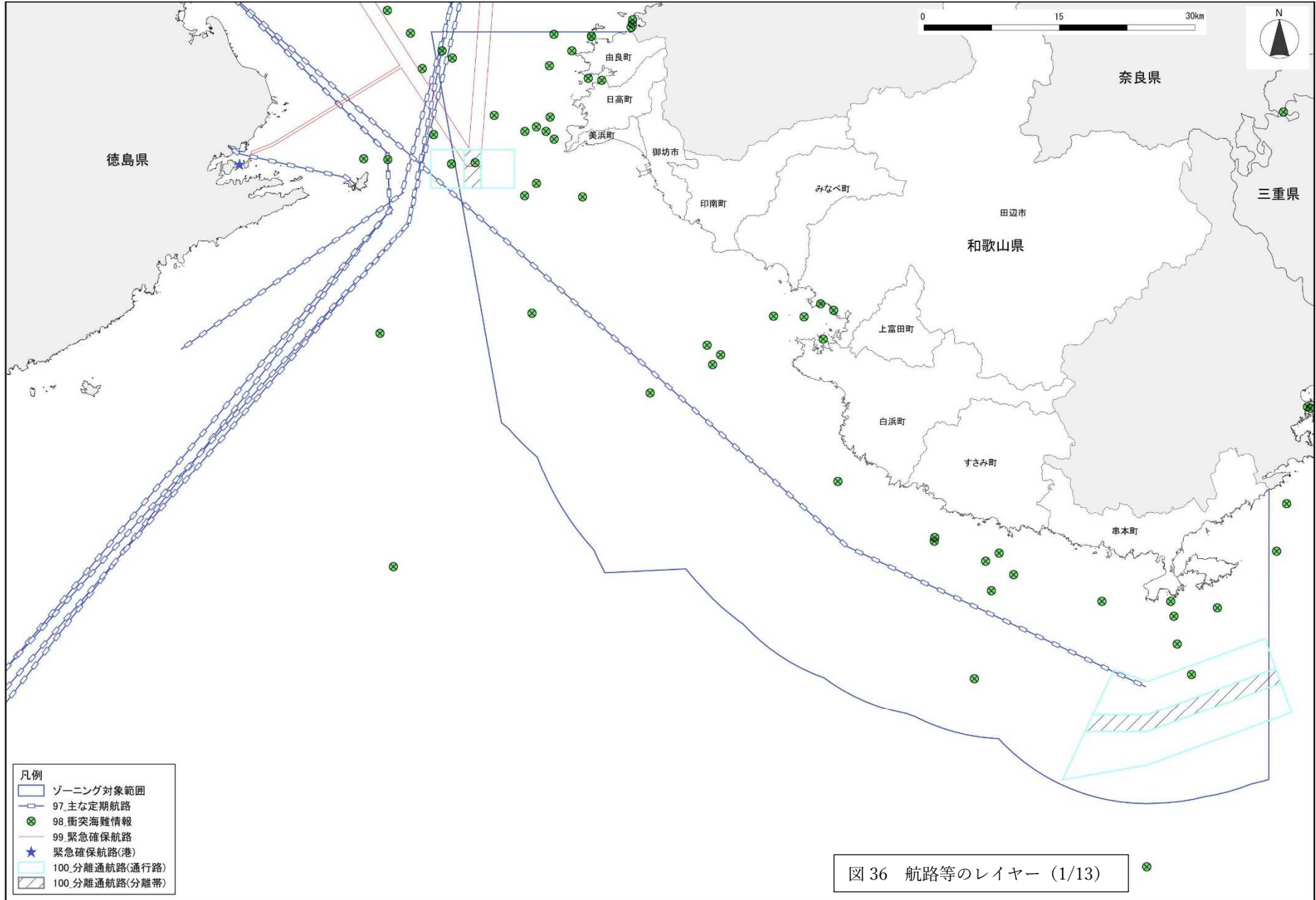




図 33 航空法等のレイヤー



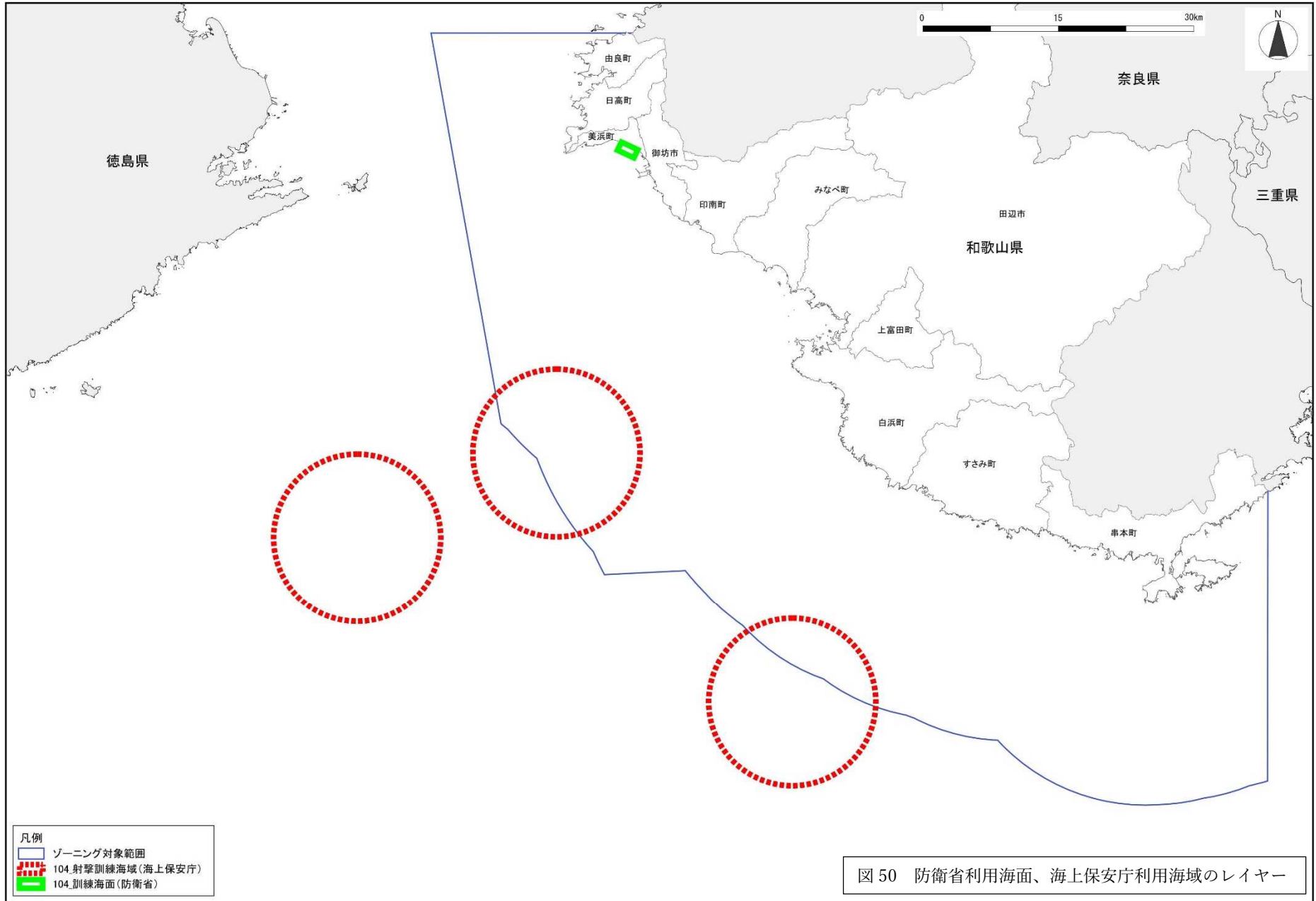


図50 防衛省利用海面、海上保安庁利用海域のレイヤー

