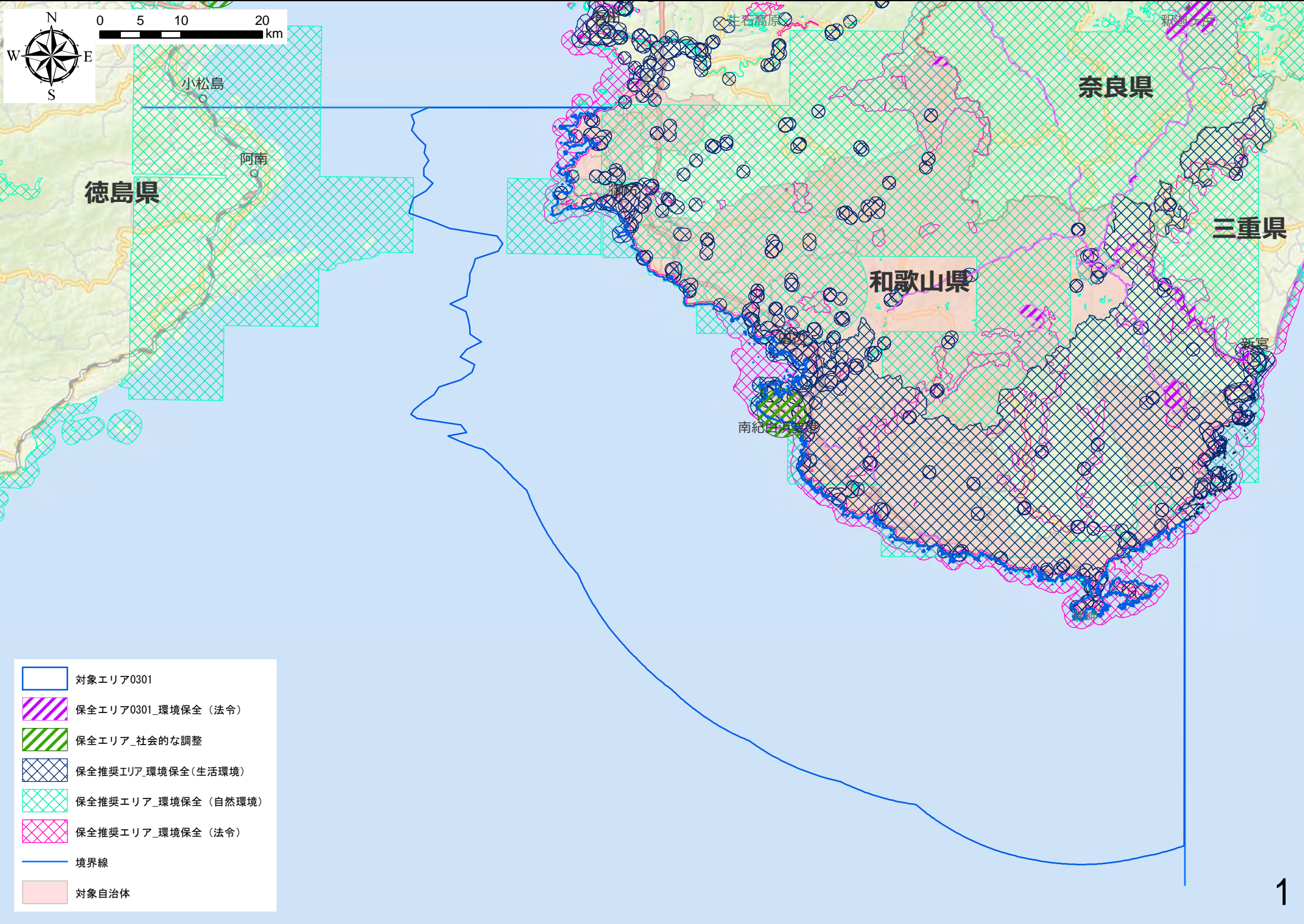
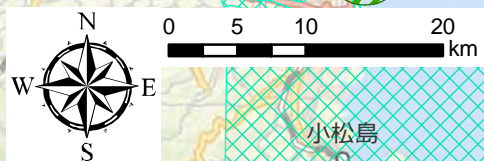


一次ゾーニングマップ案及び作成に用いたデータ

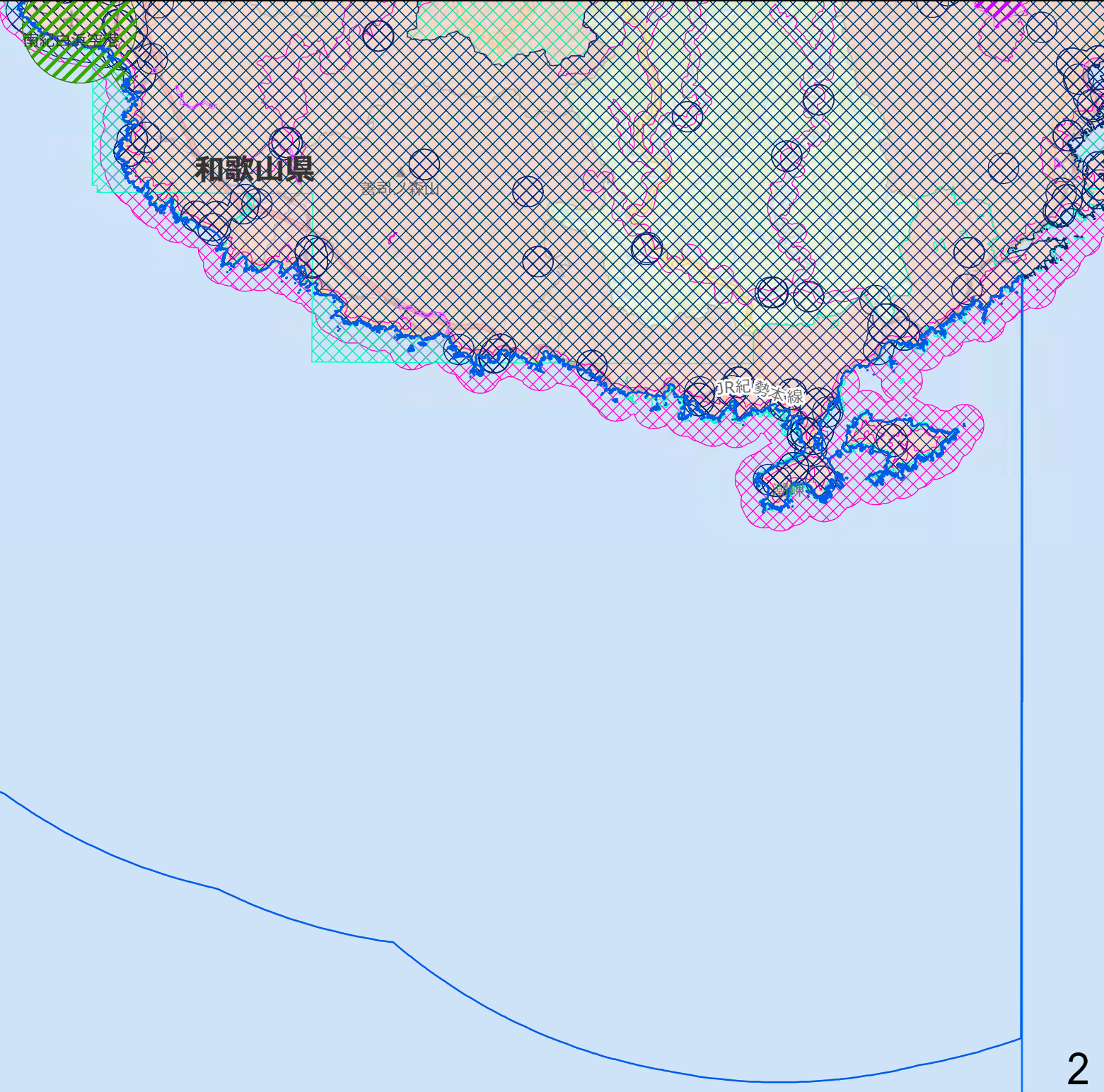
【 目 次 】









01. 一次ゾーニングマップ案（全体表示）
02. 一次ゾーニングマップ案（南側エリア）
03. ポテンシャルマップ（北側エリア）
04. 保全エリア【環境保全等の法令等により指定された保護地域のレイヤー】（全体）
05. 保全エリア【環境保全等の法令等により指定された保護地域のレイヤー】（データ）
06. 保全エリア【環境保全等の法令等により指定された保護地域のレイヤー】（南側）
07. 保全エリア【環境保全等の法令等により指定された保護地域のレイヤー】（北側）
08. 保全エリア【社会的調整が必要な地域等のレイヤー】（全体）
09. 保全エリア【社会的調整が必要な地域等のレイヤー】（データ）
10. 保全エリア【社会的調整が必要な地域等のレイヤー】（南側）
11. 保全エリア【社会的調整が必要な地域等のレイヤー】（北側）
12. 保全推奨エリア【環境保全に係る情報（生活環境等）のレイヤー】（全体）
13. 保全推奨エリア【環境保全に係る情報（生活環境等）のレイヤー】（データ）
14. 保全推奨エリア【環境保全に係る情報（生活環境等）のレイヤー】（南側）
15. 保全推奨エリア【環境保全に係る情報（生活環境等）のレイヤー】（北側）
16. 保全推奨エリア【環境保全に係る情報（生物の多様性、自然環境、自然との触れ合い）のレイヤー】（全体）
17. 保全推奨エリア【環境保全に係る情報（生物の多様性、自然環境、自然との触れ合い）のレイヤー】（データ）
18. 保全推奨エリア【環境保全に係る情報（生物の多様性、自然環境、自然との触れ合い）のレイヤー】（南側）
19. 保全推奨エリア【環境保全に係る情報（生物の多様性、自然環境、自然との触れ合い）のレイヤー】（北側）
20. 保全推奨エリア【環境保全等の法令等により指定された保護地域のレイヤー】（全体）
21. 保全推奨エリア【環境保全等の法令等により指定された保護地域のレイヤー】（データ）
22. 保全推奨エリア【環境保全等の法令等により指定された保護地域のレイヤー】（南側）
23. 保全推奨エリア【環境保全等の法令等により指定された保護地域のレイヤー】（北側）
24. エリア設定なし（全体）
25. エリア設定なし（南側）
26. エリア設定なし（北側）
27. エリア設定なし（平均風速）
28. エリア設定なし（水深）
29. エリア設定なし（傾斜）

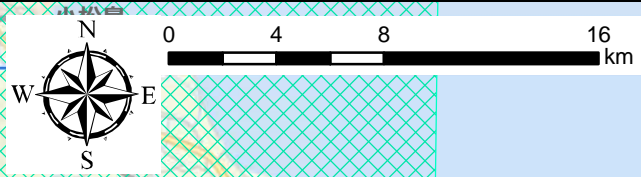
※上記目次番号と、次頁以降のマップ番号は対応しております。



-  対象エリア0301
-  保全エリア0301_環境保全（法令）
-  保全エリア_社会的な調整
-  保全推奨エリア_環境保全（生活環境）
-  保全推奨エリア_環境保全（自然環境）
-  保全推奨エリア_環境保全（法令）
-  境界線
-  対象自治体



-  対象エリア0301
-  保全エリア0301_環境保全（法令）
-  保全エリア_社会的な調整
-  保全推奨エリア_環境保全（生活環境）
-  保全推奨エリア_環境保全（自然環境）
-  保全推奨エリア_環境保全（法令）
-  境界線
-  対象自治体



徳島県

阿南

JR牟岐線

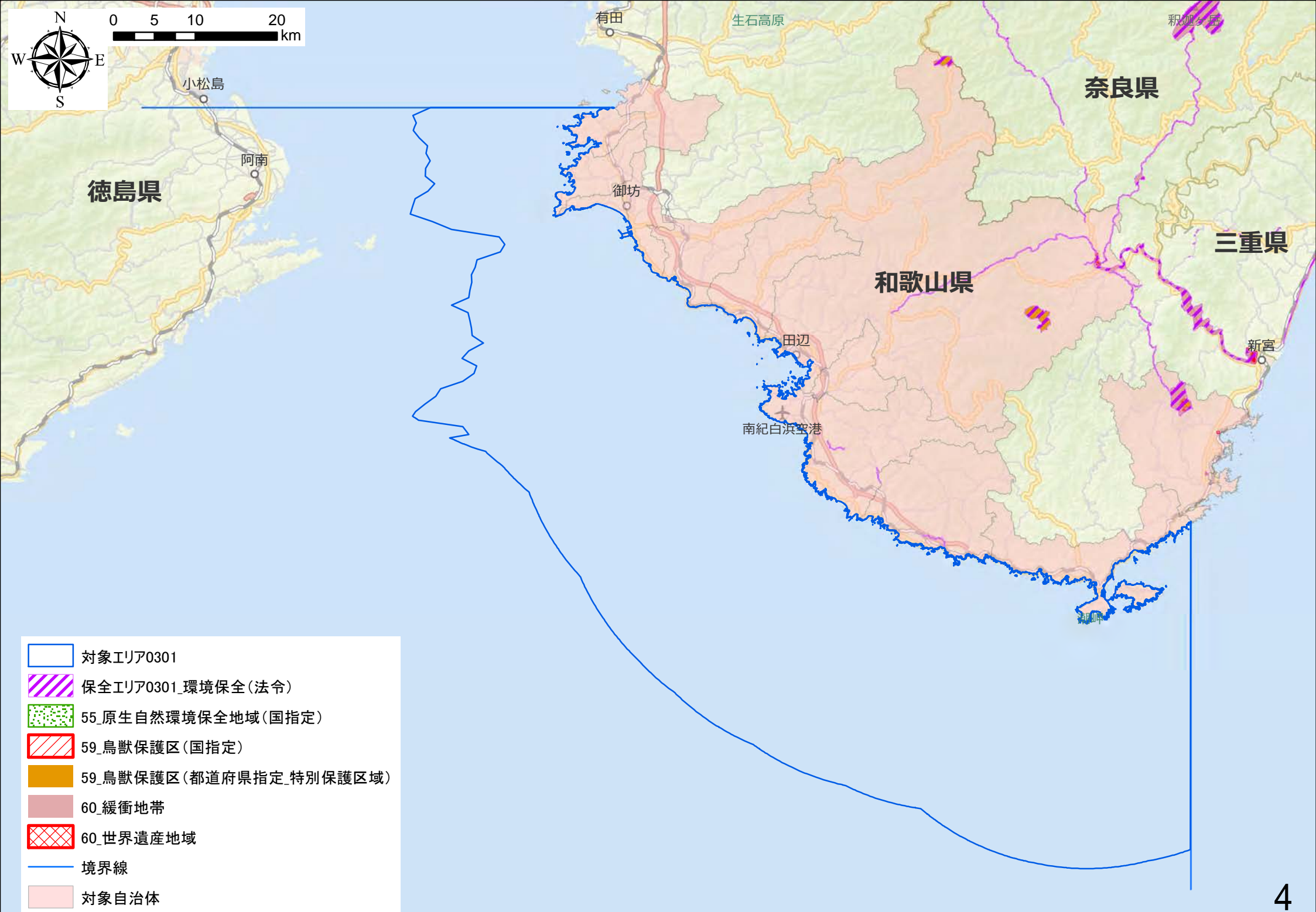
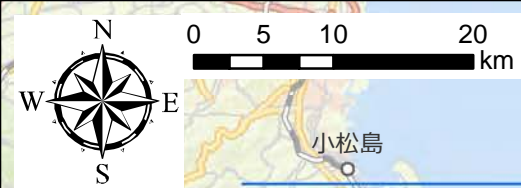
白馬山










和歌山県

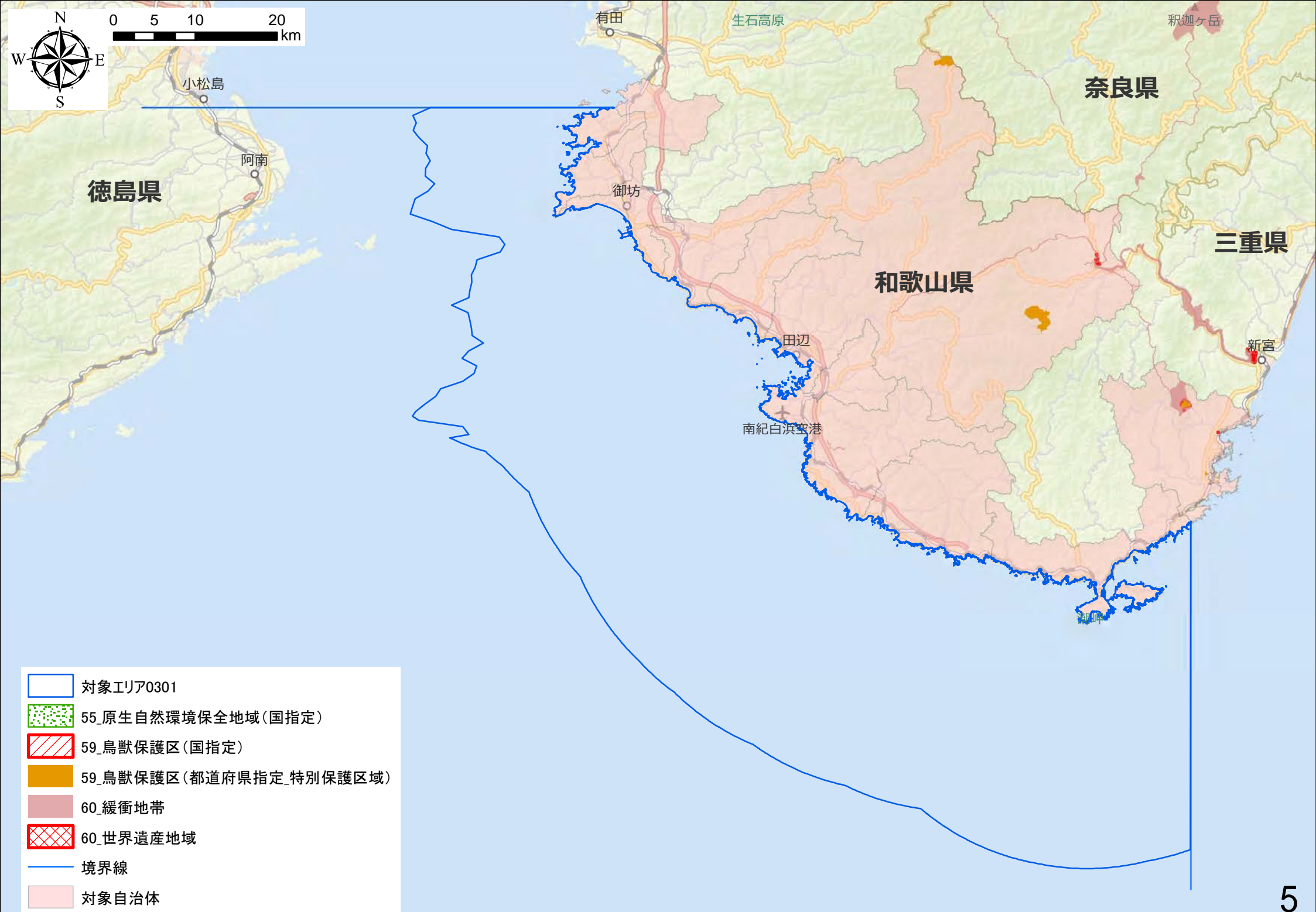
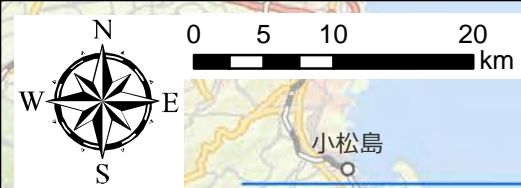
南紀白河川









JR紀勢本線

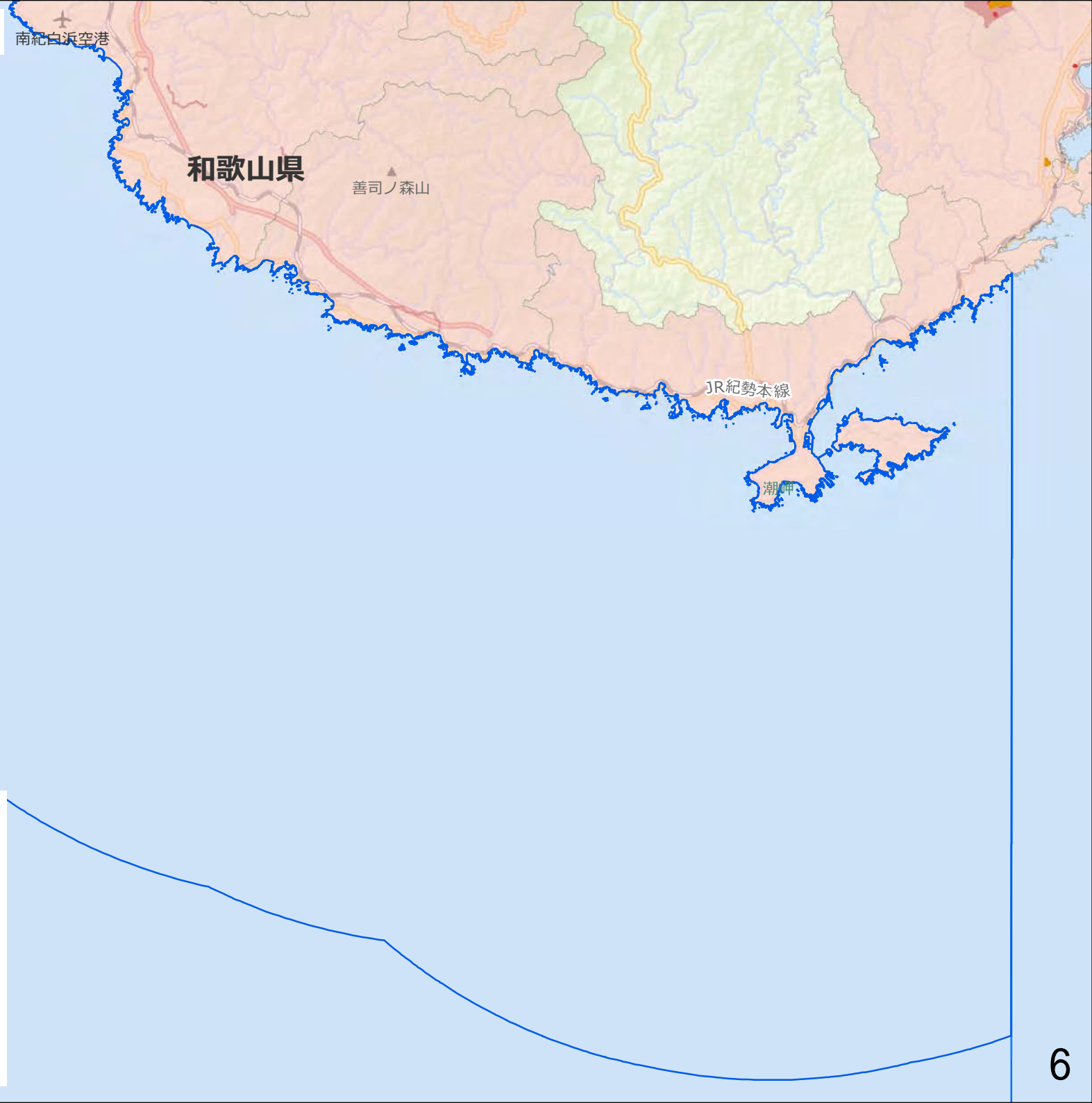
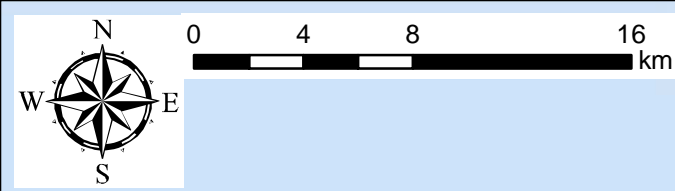
-  対象エリア0301
-  保全エリア0301_環境保全（法令）
-  保全エリア_社会的な調整
-  保全推奨エリア_環境保全（生活環境）
-  保全推奨エリア_環境保全（自然環境）
-  保全推奨エリア_環境保全（法令）
-  境界線
-  対象自治体











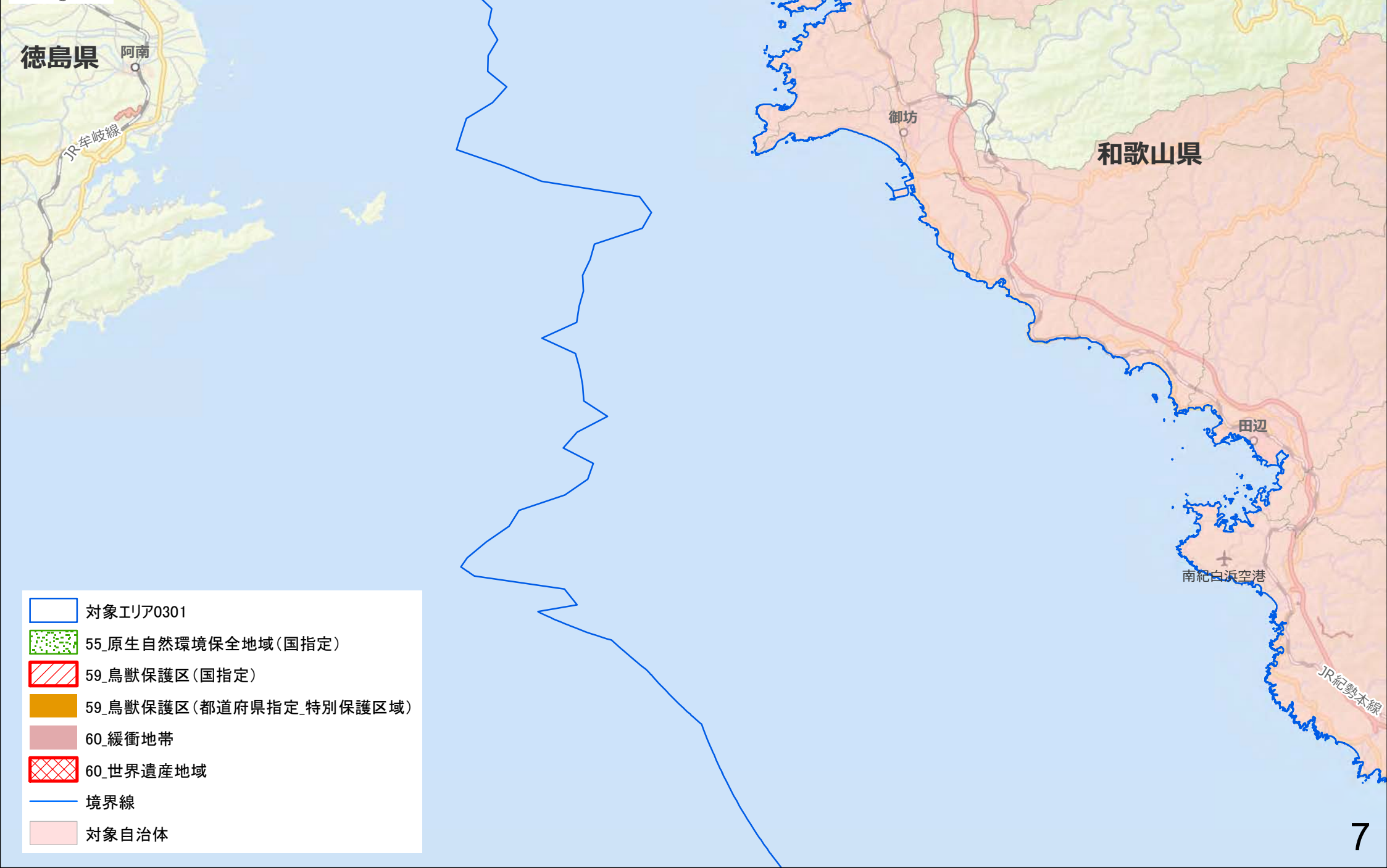
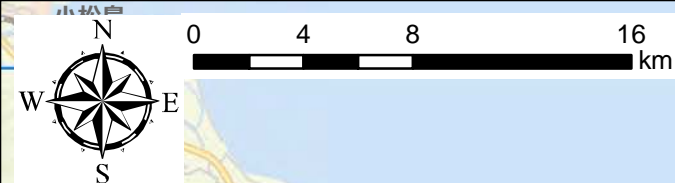
-  対象エリア0301
-  保全エリア0301_環境保全(法令)
-  55_原生自然環境保全地域(国指定)
-  59_鳥獣保護区(国指定)
-  59_鳥獣保護区(都道府県指定_特別保護区域)
-  60_緩衝地帯
-  60_世界遺産地域
-  境界線
-  対象自治体



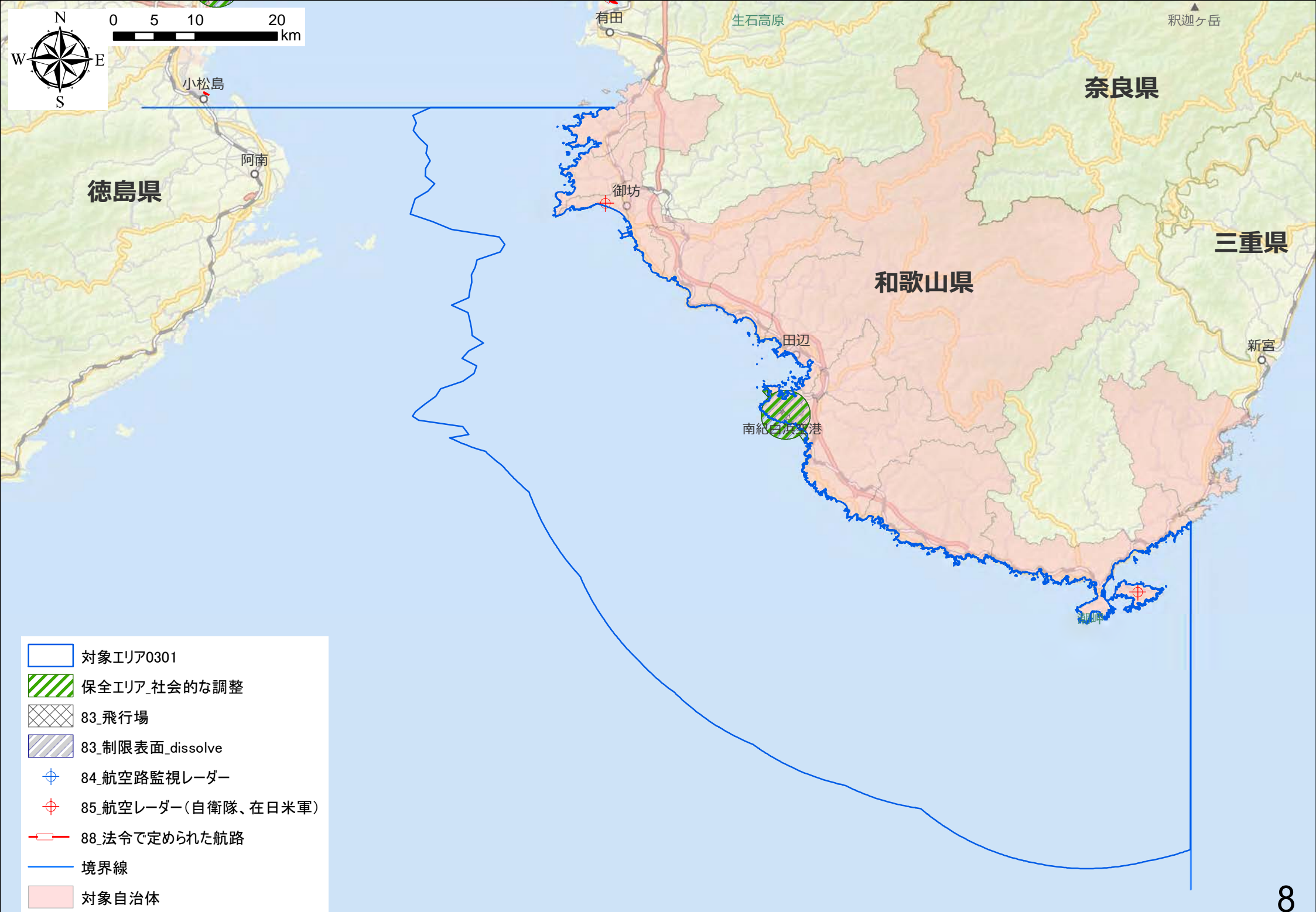
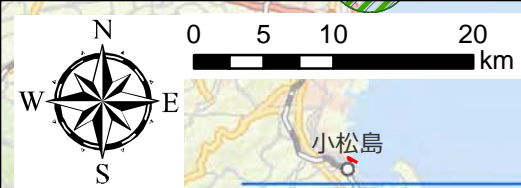
-  対象エリア0301
-  55_原生自然環境保全地域(国指定)
-  59_鳥獣保護区(国指定)
-  59_鳥獣保護区(都道府県指定_特別保護区域)
-  60_緩衝地帯
-  60_世界遺産地域
-  境界線
-  対象自治体












-  対象エリア0301
-  55_原生自然環境保全地域(国指定)
-  59_鳥獣保護区(国指定)
-  59_鳥獣保護区(都道府県指定_特別保護区域)
-  60_緩衝地帯
-  60_世界遺産地域
-  境界線
-  対象自治体



- 対象エリア0301
- 55_原生自然環境保全地域(国指定)
- 59_鳥獣保護区(国指定)
- 59_鳥獣保護区(都道府県指定_特別保護区域)
- 60_緩衝地帯
- 60_世界遺産地域
- 境界線
- 対象自治体



-  対象エリア0301
-  保全エリア_社会的な調整
-  83_飛行場
-  83_制限表面_dissolve
-  84_航空路監視レーダー
-  85_航空レーダー(自衛隊、在日米軍)
-  88_法令で定められた航路
-  境界線
-  対象自治体