図面１　広域見取図

SCALE=1:30,000

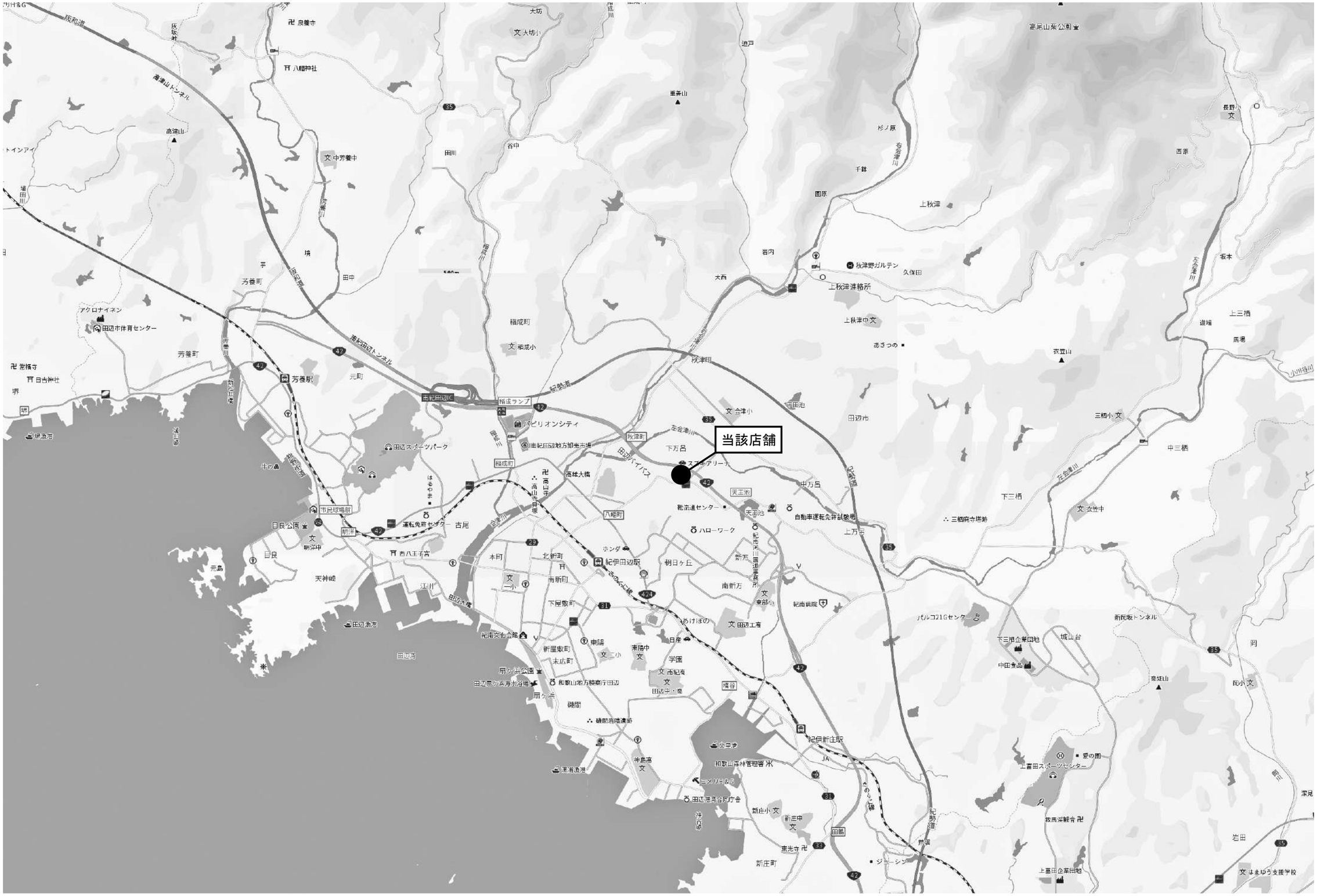
当該店舗
芳養駅
紀伊田辺駅
紀伊新庄駅
上秋津
田辺市
上三栖
中三栖
下三栖
三栖小 文
上秋津中 文
上秋津連絡所
秋津町
稲成町
稲成ランプ
紀勢道
阪和道
田辺バイパス
紀伊田辺IC
高雄大橋
八幡町
本町
北新町
南新町
下屋敷町
新屋敷町
末広町
芳養町
元町
古尾
日高川
会津川
左会津川
右会津川
芳養川
高津山トンネル
紀伊田辺トンネル
新阪坂トンネル
パルコ21Gセンター
紀南病院
紀南文化会館
和歌山地方検察庁田辺
和歌山森林管理署
田辺港
天神崎
日高公園
明洋中
明洋
市民球場前
ハローワーク
ホンダ
ニトリ
ジョーシン
ヨメリー&G
ハピリオンシティ
田辺スポーツパーク
田辺市体育センター
アクロナイネン
自動車運転免許試験場
運転免許センター
高雄山
高津山
重善山
杉ノ原
千鉢
園原
岩内
大西
久保田
秋津要ガルテン
あきつの
衣笠山
高尾山薬公園
長野小 文
西原
坂本
道端
鹿湯
小川谷川
三栖小 文
中三栖
下三栖
上三栖
城山台
高畑山
岡
岩田
新庄町
新庄小 文
新庄中 文
東光寺
上富田スポーツセンター
上富田企業団地
中田食品
下三栖企業団地
愛の園
救馬渕観音
はまゆう支援学校
田辺中・高
田辺工業
東陽中 文
学園
市紀南
二小 文
一小 文
中部小 文
会津小 文
下万呂
中万呂
上万呂
天王池
自動車運転免許試験場
三栖廃寺塔跡
磯間岩陸遺跡
磯間
横谷
八幡
明日ヶ丘
新万
南新万
日高川
紀伊田辺駅
紀伊新庄駅
芳養駅
芳養町
稲成町
秋津町
田辺市
田辺湾
天神崎
日高公園
明洋中
明洋
市民球場前
古尾
日高
元島
江川
本町
北新町
南新町
下屋敷町
新屋敷町
末広町

図面２ 周辺見取図

SCALE=1:2,000

図面３　建物配置図及び各階平面図

SCALE=1:600

凡例

- 物販店舗
- 非物販店舗
- 荷さばき施設
  - あ: 160㎡
  - い: 33㎡
  - う: 24㎡
  - え: 15㎡　計　232㎡
- 廃棄物保管施設
  - イ: 65㎡
  - ウ: 45㎡
  - エ: 4㎡　計　114㎡
- 駐輪場
  - B:30台
  - C:30台
  - D:20台
  - E:10台
  - F:12台　計　102台
- 従業員駐車場等　計　55台

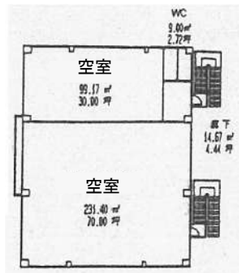

B棟2階平面図

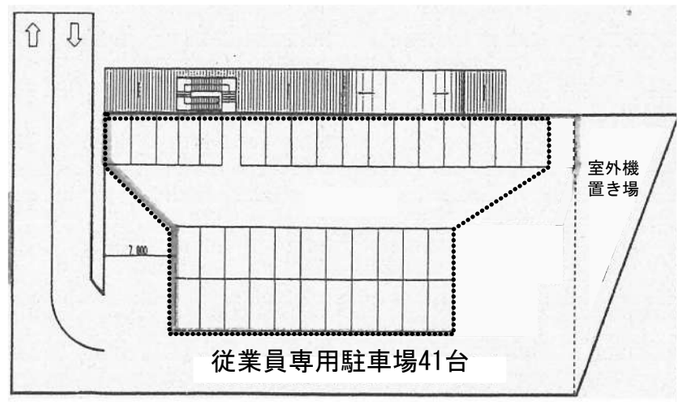

A棟屋上平面図