



近畿自然歩道 35 高野明神ゆかりのみち



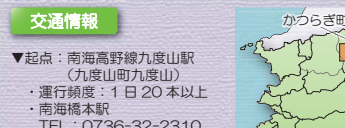
1 真田神社
正式には善名称院という。真田昌幸・幸村父子の隠棲の屋敷跡として県の史跡に指定されている。真田昌幸の墓のほかと謝無村の句碑がある。



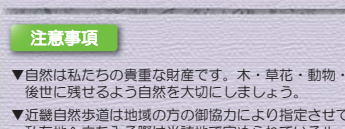
3 慈尊院
本尊の弥勒菩薩の別名を「慈尊」と呼ぶことからこの名で呼ばれる。弘法大師の母の霊を祀っており、本来女人禁制の高野山に対し「女人高野」とも呼ばれる。



5 勝利寺
弘法大師が創建。仁土門をくぐると正面に本堂、その右に地藏堂、鐘楼、左に大師堂などがある。講員事について必勝を祈願する寺として知られている。

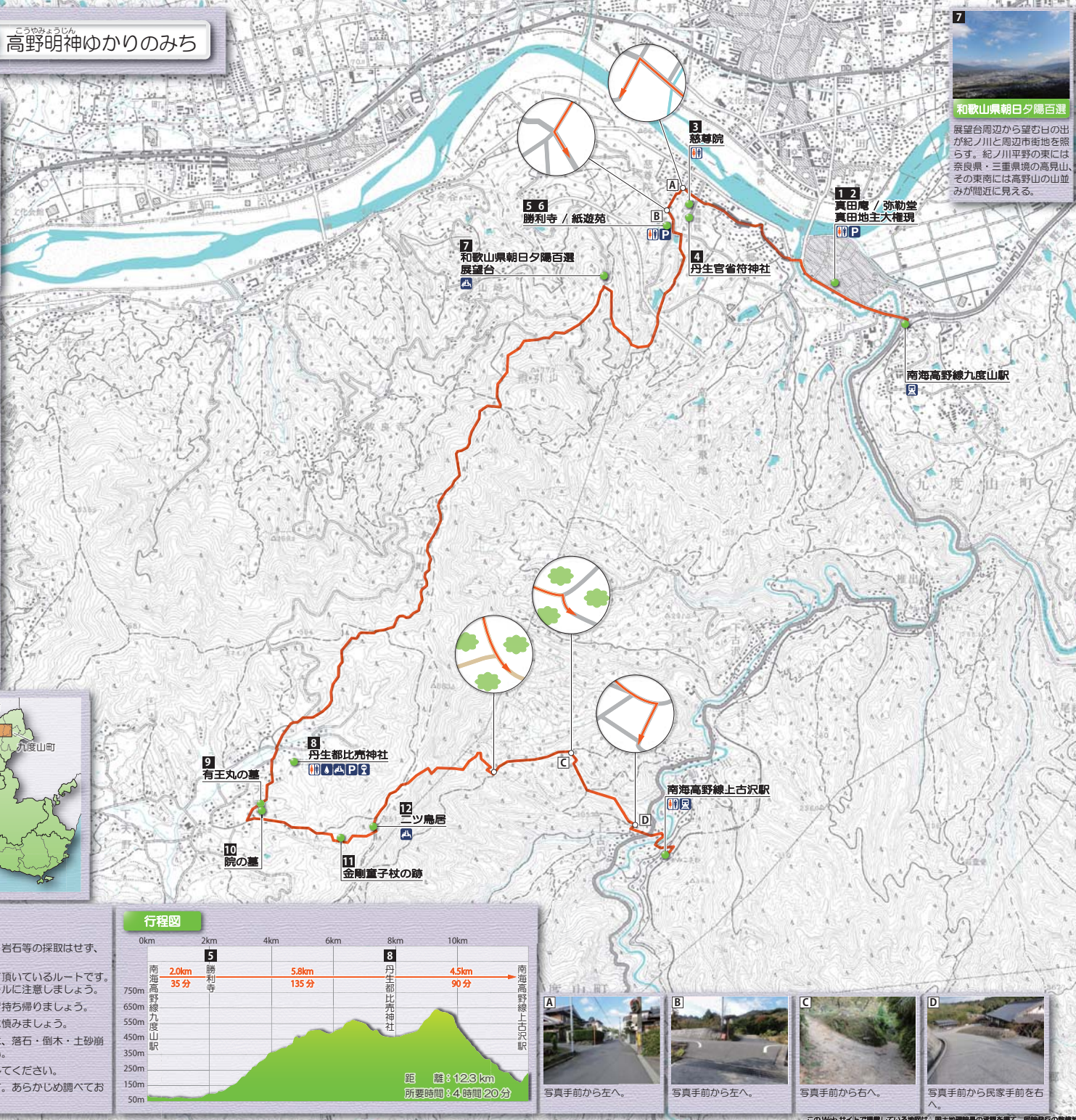


6 勝利寺 紙遊苑
弘法大師が伝授したといわれる手すき和紙「高野紙」を用いた様々な和紙工芸品が展示されている。



2 真田地主大権現
真田昌幸の霊を鎮めるため、この地の守護神として祀ったものといわれる。ほかにも比沙門天や真田家三代の霊を合祀している。

4 丹生官省符神社
弘法大師が創建。丹生都比売・高野御子大神の2神を祀り、後に厳島・氣比の2神を、さらに天照、八幡、春日の3神を合祀し「七社明神」と呼ばれた。



交通情報

▼起点：南海高野線九度山駅（九度山町九度山）
・運行頻度：1日20本以上
・南海橋本駅
TEL：0736-32-2310

▼終点：南海高野線上古沢駅（九度山町上古沢）
・運行頻度：1日20本以上
・南海高野山駅
TEL：0736-56-2305



注意事項

- ▼自然は私たちの貴重な財産です。木・草花・動物・岩石等の採取はせず、後世に残せるよう自然を大切にしましょう。
- ▼近畿自然歩道は地域の方の御協力により指定させて頂いているルートです。私有地へ立ち入る際は当該地で定められているルールに注意しましょう。
- ▼ゴミ・空き缶・ビン・ペットボトル類は必ず自分で持ち帰りましょう。
- ▼沿道の住人をはじめ他人の迷惑になるような行動は慎みましょう。
- ▼山岳地のコースなどでは、特に台風・大雨等の後は、落石・倒木・土砂崩れ等の恐れがあるため、十分注意してご利用下さい。
- ▼車道との兼用道もありますので、自動車等に注意してください。
- ▼交通の不便なところや足下の悪いところもあります。あらかじめ調べておきましょう。



7 和歌山県朝日夕陽百選 展望台
展望台周辺から望む日の出が紀ノ川と周辺市街地を照らす。紀ノ川平野の東には奈良県・三重県境の高見山。その東南には高野山の山並みが間近に見える。

8 丹生都比売神社
日本全国の丹生都比売神を祀る神社の総本社。弘法大師は、この神社から社地を借り受け高野山を開山したため、古来から高野山の鎮守社として知られている。

9 有王丸の墓
有王は平安時代の僧侶俊寛の侍童。主である俊寛が陰謀の末に亡くなった際、その遺骨を高野山に納め、法師となって主の菩提を弔ったという。

10 院の墓
院とは鳥羽天皇の皇后侍賢門院を指すが、実際には院に仕えた侍女の墓と考えられている。

11 金剛童子杖の跡
金剛童子は、弘法を守護するために働く鬼神で、阿弥陀仏の化身ともいわれる。案内標識の背後にある苔むした平らな石に、杖の跡のような窪みが見られる。

12 ニツ鳥居
弘法大師が高野山を開山した際に建立したといわれる鳥居。高野山への参拝者はここから丹生都比売神社に参拝したという。

- 凡例**
- トイレ
 - 水場
 - 休憩所
 - 売店
 - 公衆電話
 - 駐車場
 - バス停
 - 駅



和歌山県
Wakayama Prefecture
環境生活総務課 自然環境室
〒640-8585 和歌山市小松原通1-1
TEL：073-441-2779
FAX：073-433-3590
メール：e0320004@pref.wakayama.lg.jp

このWebサイトで掲載している地図は、国土地理院長の承認を得て、国測院発行の数値地図25000(地図情報)を複製したものである(承認番号 平22近環、第68号)。