和歌山県の自然公園

Natural Park in Wakayama

自然公園のルールとマナー

ルール 守ってください。場所によっては、法律で規制されています。

動植物をとらないでください。石を持ち帰らないでください。生態系のバランスが崩れるだけではなく、あなたの次に訪れる人がそれらを見られなくなってしまいます。

植生の破壊、野生動物の誘引、山火事を防ぐため、キャンプやたき火は決められた場所以外ではしないでください。

あなたの次に訪れる人が気持ちよく利用するために、施設は大切に使ってください。落書きは犯罪（器物損壊）です。

マナー みんなが快適に自然公園を利用できるように、自然と他者に思いやりを持って接しましょう。

●無理のない行動計画をたてましょう

自然公園を利用する際は事前に情報収集した上で、無理のない行動計画を立て、自己責任で行動しましょう。特に登山では、天候、アクセス、登山道状況等の情報を事前に入手することで、事故を防止しましょう。

●安全運転を心がけましょう

野生動物との衝突は、人身事故につながるだけではなく、野生動物の生存を脅かします。また、植生や生態系の保護のため、自動車やバイク等の乗り入れ規制がされている地域もあるので、事前に確認しましょう。

●トイレを事前に確認しましょう

トイレがない場所もあるので、事前にトイレを済ませるか、携帯トイレを使用しましょう。排泄物による水質汚染や土壌汚染を防ぎます。

●木道や歩道から外れずに歩きましょう

道迷いを防ぐだけでなく、植物が踏み荒らされ、土が削られることによる自然環境の変化を防ぎます。また、歩行にストックを使用する際は、登山道の侵食を防ぐために、保護キャップをつけましょう。

●ごみは捨てずに持ち帰りましょう

自然公園の風致景観を保護するとともに、ごみの臭いによる野生動物の誘因を防ぎます。

●野生動物に餌を与えないでください

行動様式が変化することで、生態系のバランスが崩れる可能性があります。また、本来は自然の中で暮らす野生動物が人に慣れ、人の生活圏に近づくことにより、交通事故や咬傷などのトラブルの原因となります。

※クマやイノシシに出会った場合は、刺激を与えず、その場をゆっくり立ち去ってください。

●喫煙は決められた場所でしましょう

歩きながらの喫煙は、他の人の迷惑になります。また、火事の原因にもなりますので、灰や吸い殻は持ち帰りましょう。

●地域に配慮しましょう

自然公園は、人の生活する場も含まれています。農林漁業を妨げる行為や私有地への勝手な立ち入り、騒音など、その地域で生活する人が困るような行為はやめましょう。

発行 和歌山県自然環境室 TEL：073-441-2779
https://www.pref.wakayama.lg.jp/prefg/032000/032500/index.html

自然公園制度について

和歌山県には、たくさんの文化財や史跡、山岳、高原、滝、渓谷、海岸などすばらしい風景がたくさんあります。このような優れた自然風景地を保護し、適正な利用をしていくためのきまりが「自然公園法」と「和歌山県立自然公園条例」です。

※「自然公園法」は、国立公園・国定公園についてのきまり
※「和歌山県立自然公園条例」は、和歌山県立自然公園についてのきまり

区分	指定者	指定要件	根拠法令	行政的管理責任者
国立	環境大臣	同一の風景型式中、我が国の景観を代表すると共に、世界的にも誇りうる傑出した自然の風景であること。	自然公園法	環境省
国定	環境大臣	国立公園の景観に準ずる傑出した自然の大風景であること。	自然公園法	県
県立	知事	県の風景を代表する傑出した自然の風景であること。	県立自然公園条例	県

●公園計画

自然公園の保護と利用を適正に行うために、公園ごとに公園計画というものが定められています。この公園計画に基づいて、自然公園内の規制の強弱（地種区分）や施設の配置を決めています。公園計画は「規制計画」と「事業計画」に大別されます。

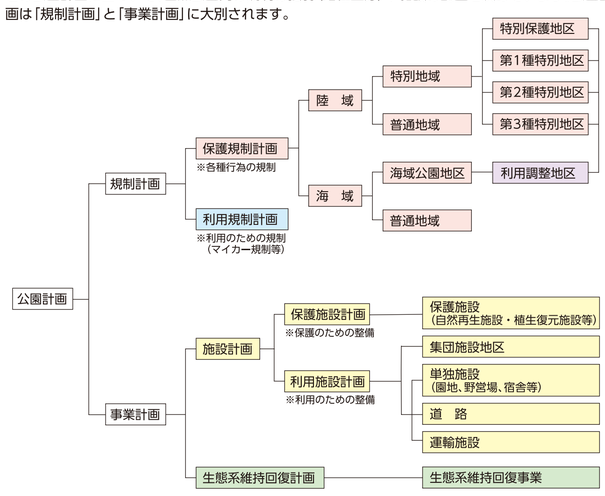

●保護規制

保護規制は、風致景観の維持のため各種行為（工作物の新築、木竹の伐採、土地の形状変更等）の制限を行うものです。

公園内の風景の質等に応じて、陸域は大きく特別地域、普通地域に区分され、海域は海域公園地区と普通地域に区分されます。

地域区分		地域説明	規制内容
特別地域	特別保護地区	原生的自然が残る地域など、特に厳重に自然景観を維持する必要がある地域	許可制（開発不可）
	第1種	特別保護地区に準じて、現在の自然景観を極力維持する必要のある地域	
	第2種	良好な自然状態を保持している地域で、農林漁業との調和を図りながら自然景観の保護に努めることが必要な地域	許可制
	第3種	特別地域の中では、自然景観を維持する必要性が比較的低い地域で、通常の農林漁業については、原則認められる地域	
海域公園地区		熱帯魚、さんご、海藻等の動植物によって特徴づけられる優れた海中の景観に加え、干潟、岩礁等の地形や、海鳥等の野生動物によって特徴づけられる優れた海上の景観を維持するための地区。	許可制
普通地域		特別地域と一体的に風景の保護を図ることが必要な地域	事前届出制

※県立自然公園には、特別保護地区及び海域公園地区の制度がありません。

自動車などの乗り入れ規制（車馬等乗入れ規制制度）

自然公園内において、四輪駆動車、モーターボート等（車馬等）を無秩序に乗り入れる行為により、自然景観や動植物の生息・生育環境が悪化することが問題となることもあり、利用規制する箇所を指定しています。

車馬等乗入れ規制地区は、自然公園内の特別地域内に指定されます。また、国立・国定公園内の特別保護地区では、全域に渡り車馬等の乗り入れは規制されています。

《県内の車馬等乗入れ規制地区》吉野熊野国立公園

地区名	地種区分	主な保全対象	面積（ha）	期間
千里の浜（みなべ町）	第1種特別地域	アカウミガメ	7	通年
大浜（新宮市）	第1種特別地域 第2種特別地域	アカウミガメ	24	5月1日から9月30日まで

●公園事業

公園事業とは、公園計画のうち施設計画に基づいて執行する事業のことで、行為許可基準が適用除外となります。

《公園事業を執行するまでの流れ》

①**公園計画**（施設計画）を作る。 → ②**事業決定**をする。 → ③**事業執行**をする。

施設計画：このあたりには、こういう公園事業があれば、この公園は利用しやすくなるという計画を作る。

事業決定：左記計画について、公園利用者のために、どこにどれくらいの規模で、どういう施設が必要かを具体的に決定する。

事業執行：左記で決定した事業を県以外が執行する場合、県の代わりとして行う執行者として、ふさわしいかを審査し認可する。

《事業執行段階における手続きの要否》

区分＼事業主体	国	県	市町村	民間事業者
国立公園	—	同意（環境大臣）	同意（環境大臣）	認可（環境大臣）
国定公園	—	—	同意（知事）	認可（知事）
県立自然公園	同意（知事）	—	同意（知事）	認可（知事）

吉野熊野国立公園

Yoshino-Kumano National Park

幽玄の山々、深い渓谷、黒潮流れる南海

～紀伊半島の多様な自然と悠久の歴史・文化に出会う～

吉野熊野国立公園は、山岳、河川、海岸からなる変化に富んだ公園で、近畿の屋根とも称される半島の中央部を南北に走る大峰山脈とその東側に位置する大台ヶ原、大杉谷、また、これらの山岳を源とし、激しく侵蝕しながら熊野灘に注ぐ熊野川、北山川の中、下流域、尾鷲から潮岬にかけての本州最南の熊野灘にのぞむ海岸線、及び熊野信仰の古い歴史によって守られてきた那智山等から成っています。

また、一部地域が「紀伊山地の霊場と参詣道」として世界文化遺産に、北部の一部地域が生態系の保全と持続可能な利用活用の調和を目的としたユネスコエコパークに登録され、さらに、和歌山県の南紀熊野地域が日本ジオパークに認定されています。

橋杭岩

三段壁

那智の滝

瀬戸内海国立公園

Setonaikai National Park

輝き続ける島と海

～自然と暮らしが調和する内海多島海景観～

瀬戸内海国立公園は、昭和9（1934）年に雲仙、霧島とともに日本で最初に国立公園に指定されました。

備讃瀬戸を中心に紀淡・鳴門・関門・豊予の4つの海峡に囲まれた地域のうち、広い海域とそこに点在する島々、それを望む陸地の展望地が公園区域として指定されています。その範囲は1府10県にまたがり、海域を含めると90万haを超え、国内で最も広い国立公園です。

特長は、大小数々の島で構成された内海の多島海景観です。沿岸の陸域にはそれらを眺められる展望地が多数存在します。また、瀬戸内海一帯は早くから文化が栄え、人と自然とが共存してきた地域であり、島々の段々畑や潮待ちの港町など、自然と暮らしが一体となった親しみやすい景観であることも大きな特長の一つになっています。

瀬戸内海を望む

友ヶ島

金剛生駒紀泉国定公園

Kongo-Ikoma-Kisen Quasi-National Park

大阪府、奈良県にまたがる生駒山地及び金剛山地と、それと直角に、東西に大阪府と和歌山県にのびる和泉葛城山系の一帯に広がる公園です。

和泉葛城山系は、南北を大阪平野と紀ノ川平野に挟まれているため、稜線からの眺望が優れており、北は関西国際空港、淡路島や六甲の山々、南は山裾を流れる紀の川を隔てて、高野山の山々が見渡せます。

和泉葛城山の頂上北側斜面には、ブナ林の自然林が残されており、国の天然記念物に指定されています。

和泉葛城山系には、行者杉、杉尾不動山、三重の滝等奈良時代に山岳宗教修験道の開祖である役小角が開いた言われる行場が多く点在しており、「葛城修験の道」は、「歴史の道百選」に選定されています。また、堀越廱観音、若宮八幡宮等の由緒ある神社仏閣が残されています。


和泉葛城山山頂からの眺望

高野龍神国定公園

Koya-Ryujin Quasi-National Park

和歌山県と奈良県にまたがる紀伊山地の一部が公園になっています。

約1200年前に弘法大師（空海）が山上修行道場として開いた高野山は、真言密教の聖地であり、熊野三山や吉野山とともに紀伊山地の山岳霊場として世界遺産に登録されています。標高800mの山上には、奥之院と並び信仰の中心とされてきた聖地「壇上伽藍」をはじめとする117もの寺院が建ち並び、弘法大師信仰の中心となる聖地「奥之院」には、樹齢数百年を超える巨木が連なり、諸大名の供養塔をはじめとする20万基を超える墓碑が建ち並ぶ深遠な景観が広がります。

護摩壇山は、ブナ・ツガの自然林が残され、冬には樹氷が見られるなど、県内では珍しい山岳地です。国民保養温泉地に指定されている龍神温泉は、弘法大師が難陀龍王の夢のお告げによって浴場を開いたと言われ、日本三美人の湯としても有名で、安珍清姫の悲恋伝説で知られた護摩壇山に源を発する日高川の上流、緑の渓谷にある温泉です。

高野龍神スカイライン


護摩壇山樹氷

高野山町石道玉川峡県立自然公園

Koyasanchoishimichi-Tamagawakyo Wakayama Natural Park

玉川峡、高野山町石道、宝来山神社の三地域からなり、自然の風景美と歴史を楽しむことができる公園です。

玉川峡は、丹生の滝をはじめとした大小の滝を連ねる渓谷景観を有し、紅葉の名所、ホタルの飛び交う清流としても知られています。

高野山町石道は、弘法大師が高野山開創の際に、木製の卒塔婆を道標として建てたと伝わる表参道です。現在も根本大塔を起点として慈尊院まで1町（丁）約109m毎に180基、奥之院の御廟まで36基の町石が建てられています。現存する8割以上は鎌倉時代のものとされ、今も当時の面影を残したまま参詣者を聖地まで導いてくれます。

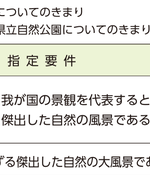
五光の滝

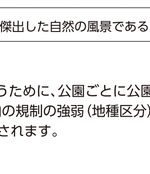
丹生都比売神社

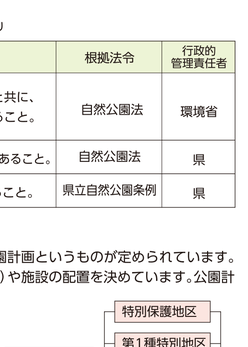
玉川峡

龍門山県立自然公園

Ryumonzan Wakayama Natural Park

紀ノ川平野の名峰で、円錐形の姿から「紀州富士」と称される龍門山を核とする公園です。

龍門山山頂周辺には、磁石岩と呼ばれる、その名のとおり岩全体が磁石となっている蛇紋岩でできた岩石があり、県の天然記念物に指定されています。また、龍門山最大の蛇紋岩（高さ約 30m）の明神岩や龍門山の名の由来となった九頭龍王が出現したとされる風穴と呼ばれる洞穴があります。

龍門山北斜面は、5 月中旬から約 1 ヶ月の間、蛇紋岩の地質に好んで生育する「キイシモツケ」の小白花に覆われ、その向こうに和泉山脈、足下に紀の川の眺望が開けています。

龍門九山頂からの眺望

磁石岩

明神岩

生石高原県立自然公園

Oishi Kogen Wakayama Natural Park

見渡す限りのススキ群落が広がる生石高原は、関西有数の規模を誇り、山頂からは四国、淡路島や護摩壇山等の紀州の峰々の眺めを楽しむことができます。

ススキ草原の維持のため、毎年 3 月に山焼きが行われており、春の風物詩として親しまれている行事となっています。この山焼きは、ススキを焼くことでその芽出しを促進し、近年減少しつつある純粋なススキ草原の再生に寄与しています。

箕六弁財天社には、樹齢 500 年とされるカツラの巨木が見られ、県の天然記念物に指定されています。

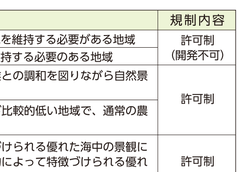
ススキ草原

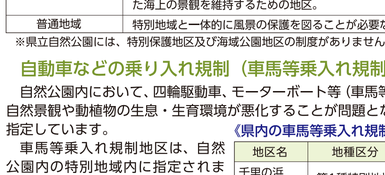
生石高原

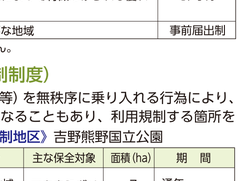
笠石に登る親子

西有田県立自然公園

Nishiarida Wakayama Natural Park

宮崎ノ鼻（有田市）から唐尾湾（広川町）に至る典型的なリアス海岸が特色の公園です。

海岸線は、豪壮な岸壁や岩礁が連なり、鷹島、苅藻島、毛無島といった島々が壮大な景観を、また、和歌山の朝日・夕陽 100 選に選ばれている栖原海岸、西広海岸、矢櫃海岸といった海岸が美しい景観を呈しています。

宮崎ノ鼻は、白崎まで続く海岸線がすばらしい海岸美を誇り、天気の良い日には、四国や淡路島まで望むことができます。また、キキョウラン・ユウスゲの群生地として有名です。

西広海岸

宮崎ノ鼻

白崎海岸県立自然公園

Shirasaki Kaigan Wakayama Natural Park

白崎海岸は、日本の渚100選に選ばれ、海面に突出した白亜の巨大な石灰岩の岬と、紺碧の海のコントラストが特異な景観を呈しています。「日本のエーゲ海」とも称される海岸で、人間が地球に誕生するさらに昔、約2億5000万年前にできたものだと言われています。

戸津井には、鍾乳洞があり、地底探索を楽しみながら天井や壁に形成された鍾乳石を観察できます。

黒島は、ハカマカズラの自生北限地で、和歌山県レッドデータブック（2012年）で貴重な植物群落に選定されており、一部、県天然記念物に指定されています。


白崎海岸

城ヶ森鉾尖県立自然公園

Jogamori-Hokodai Wakayama Natural Park

城ヶ森山、若藪山、鉾尖岳、牛廻山を中心とする地域で構成されるブナ等の貴重な自然林が残る公園です。

城ヶ森山は、東に護摩壇山と対峙する山で、「城」は、谷の奥、絶頂を意味し、長さの単位を表す「丈」より転じたものとされます。城ヶ森山の南には、モミやツガの亀谷原生林が広がっています。

若藪山の山稜線部には、ブナの自然林が分布し、鉾尖岳の山稜線部及びその周辺には、貴重なブナ自然林が残されており、ミズナラ等の巨木も多く見られます。

牛廻山は、護摩壇山系の最南端に位置し、山頂から山稜線部にかけて、ブナをはじめ、ミズナラやツガの巨木が多く見られ、貴重な自然林を形成しています。

城ヶ森山

石堂山

日置川県立自然公園

Hikigawa Wakayama Natural Park

紀伊半島南部を東西に流れる日置川と百間山を源流とする熊野川の渓谷美、この流れに沿って点在する穏やかな山村風景との調和が特色の公園です。

百間山の南麓には、渓谷美で知られる百間山渓谷があり、梅太郎という木こりの落とした枝が根付いたという樹齢 500 年のウバメガシの老木が茂る「梅太郎淵」、イノシシを追って来た犬もろとも落下した伝説が残る「犬落ちの滝」、日照りが続くと、ここで雨乞いの神楽が行われたという「雨乞いの滝」など数多くの名瀑が見られます。

百間山

日置川

百間山渓谷・雨乞いの滝

古座川県立自然公園

Kozagawa Wakayama Natural Park

古座川流域には、一枚岩、天柱岩、滝ノ拝といった和歌山県を代表する岩峰や美しい渓谷地形が見られます。一枚岩や天柱岩は、古座川弧状岩脈と呼ばれる岩脈の一部で、この岩脈は太地町までつながっています。

大足谷周辺、大森山山頂付近、将軍山南部、まぼろしの滝周辺には、ケヤキ、モミ、ツガ、トガサワラ、ヒノキ等が混じる紀南を代表する貴重な自然林が広く分布しています。

古座川支流の小川には、全長 2cm、世界最小と言われるハッチョウトンボなどの貴重な昆虫も記録されています。

古座川の一枚岩


獅ノ森山　雄岳・雌岳山頂からの眺望


まぼろしの滝

煙樹海岸県立自然公園

Enju Kaigan Wakayama Natural Park

クロマツの松原の彼方に白波が煙っている様から名付けられた煙樹ヶ浜。煙樹ヶ浜の松林は、幅は広いところで約500m、全長約4.5kmにおよび、近畿最大の規模を誇ります。

県内最大の汽水性の湿原として有名な阿尾湿地は、トンボ類の宝庫で、渡り鳥の中継地としても知られています。

自然度の高い干潟である日高川河口は、全国的にも有数のハマボウ群落が見られ、御坊市の天然記念物に指定されています。

美浜町の潮吹岩は、満潮時や波の高い時に岩の隙間から海水が噴き出し、その高さは15mにも達します。

日ノ御埼

煙樹ヶ浜・西山からの眺望

阿尾湿地

果無山脈県立自然公園

Hatenashi Sanmyaku Wakayama Natural Park

和歌山県でも有数の山地・山脈地形を誇り、その名のとおり果てしなく山々が続いています。標高の高い笠塔山や安堵山には、ブナ、モミ、ツガ等の貴重な自然林が残っています。

果無山脈の西の雄峰として知られる笠塔山に広がる自然林では、森の王者クマタカや「声の仏法僧」の別名を持つコノハズクなどの貴重な鳥が記録されています。また、南斜面は、モミやツガの原生林に覆われています。

安堵山の山稜線部には、貴重なブナ自然林が見られます。山名は、護良親王が十津川へ逃走の際、誰も追撃して来ないだろうと安堵したという故事によります。

冷水山

笠塔山・笠塔ノ滝

白見山和田川峡県立自然公園

Shiramisan-Wadagawakyo Wakayama Natural Park

白見山は、良好な自然林が広がっており、ツガ、モミを主体として、トガサワラ、天然生のスギが混在する森林です。白見山の西側を巻くように流れている田長谷は、熊野川支流の渓谷で、滑床をなす部分が多く、下流部には、落差 90m もある鼻白滝があります。

和田川峡は、切り取った崖地形が特徴的で、この崖地には、小さな可愛らしい白い花をつけるクルマギクや 10 月頃に黄色い花を咲かせるキイジョウロウホトトギスなど貴重な植物が生育しています。

和田川峡


鼻白の滝

大塔山県立自然公園

Otosan Wakayama Natural Park

大塔山山頂は、本州南限のブナの自然林が広がっています。大塔山を源流とする渓流（前の川、安川、大塔川、古座川、平井川）が山々を縫って流れ、美しい渓谷や滝を形成しており、水と緑が織り成す絶景が広がっています。

抜群の透明度を誇る古座川の源流域には、2 つの名瀑（植魚の滝、ハリオの滝）があり、疲れを癒やしてくれます。安川渓谷は、両側に新鮮な緑の天然林が広がり、渓流に磨かれた滑らかな岩肌に映る水は、日に照らされるとエメラルドグリーンに輝き、まさに絶景です。

法師山

古座川源流域

和歌山県自然環境保全地域

ほとんど人の手が加わっていない原生の状態が保たれている地域や優れた自然環境を維持している地域について、和歌山県自然環境保全条例に基づき、和歌山県自然環境保全地域として指定し、自然環境の保全に努めています。

●自然環境保全地域と自然公園の違い

自然環境保全地域は、原生の状態を維持している地域や優れた自然環境を維持している地域を、今後も極力人為を加えずに後世に伝えることを目的として指定される地域です。それに対して、自然公園は、優れた自然風景地を保護し、その利用の促進を図るとともに、生物多様性の確保に寄与することを目的として指定される地域であり、歩道や休憩所などを整備し、適正な利用を推進しています。

琴の滝

川又観音社寺林

静間瀞

名称	所在地	特別地区の面積	普通地区の面積	面積合計	野生動植物保護地区の面積	特徴	指定年月日
立神社社寺林	有田市野	1.3ha	なし	1.3ha	なし	ホルトノキ スダジイ	昭51.3.30
川又観音社寺林	印南町川又	3.9ha	なし	3.9ha	なし	トガサワラ ヒメシャラ ツゲモチ	昭51.3.30
西ノ河原生林	日高川町寒川	64.58ha	20.97ha	85.55ha	なし	ツガ林 ブナ林の極相林	昭52.3.26
亀谷原生林	田辺市龍神村龍神	215.81ha	10.95ha	226.76ha	なし	ツガ林 ブナ林の県内最大の極相林	昭52.3.26
大滝川	日高川町 大滝川、山野	2.6ha	なし	2.6ha	2.6ha	シダ類 キクシノブ コショウノキ ウエマツソウ	昭55.3.29
静関瀞	新宮市 熊野川町鎌塚	5.68ha	なし	5.68ha	5.68ha	峡谷 キイジョウロウ ホトトギス ウナズキギボウシ キシュウギク	昭55.3.29
琴の滝	すさみ町 周参見	3.6ha	なし	3.6ha	なし	滝 渓流 ヒノキ ホンシャクナゲ コバンモチ ハマセンダン ヒロハコンロンカ	昭55.3.29

※特別地区：各種行為は一定の基準に合致するもののみ許可
※普通地区：各種行為は届出
※野生動植物保護地区：特定の野生動植物の捕獲、採取は原則禁止

南紀熊野ジオパーク

NANKI KUMANO GEOPARK

ジオパークは、その地域の大地のなりたちを知るだけでなく、歴史・文化・動植物・食などを通じて、大地と人の暮らしの関わりを実感して楽しむところです。

南紀熊野ジオパークは、プレートの沈み込みで生み出された3種類の大地が同じエリアで見られる日本でもたいへん貴重な場所です。

https://nankikumanogeo.jp/

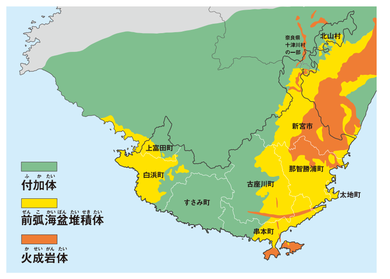

エリア
和歌山県の新宮市、白浜町、上富田町、すさみ町、那智勝浦町、太地町、古座川町、北山村、串本町、奈良県十津川村の一部の10市町村

3種類の大地

付加体 深い海にたまった砂や泥が陸地に押し付けられてできた岩石
フェニックス褶曲（すさみ町）

前弧海盆堆積体 浅い海にたまった砂や泥が固まった岩石
千畳敷（白浜町）

火成岩体 マグマが冷えて固まった岩石
古座川の一枚岩（古座川町）

南紀熊野ジオパークガイドの会
ガイド養成講座を修了した個性豊かなガイドが、楽しく安全にご案内します。
ガイド1人あたり2時間5,000円から
《申し込み・お問い合わせ》
南紀熊野ジオパークガイドの会事務局
TEL：0735-67-7730
E-mail：nankikumano.gpgc@gmail.com

南紀熊野ジオパークセンター
南紀熊野ジオパークの情報発信や調査研究の拠点となる施設です。
館内ガイドによる河川や津波の実験などで、南紀熊野の大地の成り立ちや自然の不思議を楽しみながら学ぶことができます。
【開館時間】9時00分から17時00分まで
※入館料無料、年末年始休館
〒649-3502 東牟婁郡串本町潮岬2838-3
TEL：0735-67-7100

串本駅から観光地までスムーズに行ける

くしもと観光周遊バス まぐトル号
大人1,000円 小人500円
※1日自由乗降可能

串本駅
HOTEL&RESORTS 和歌山 串本
大江戸温泉物語 南紀串本
橋杭岩
串本駅
潮岬観光タワー／南紀熊野ジオパークセンター前
樫野灯台口
串本駅

※ご予約はできませんので、あらかじめご了承願います。 ※座席数には限りがございますが、満室の場合は乗車をお断りする場合があります。 ※停留所以外では乗降できません。