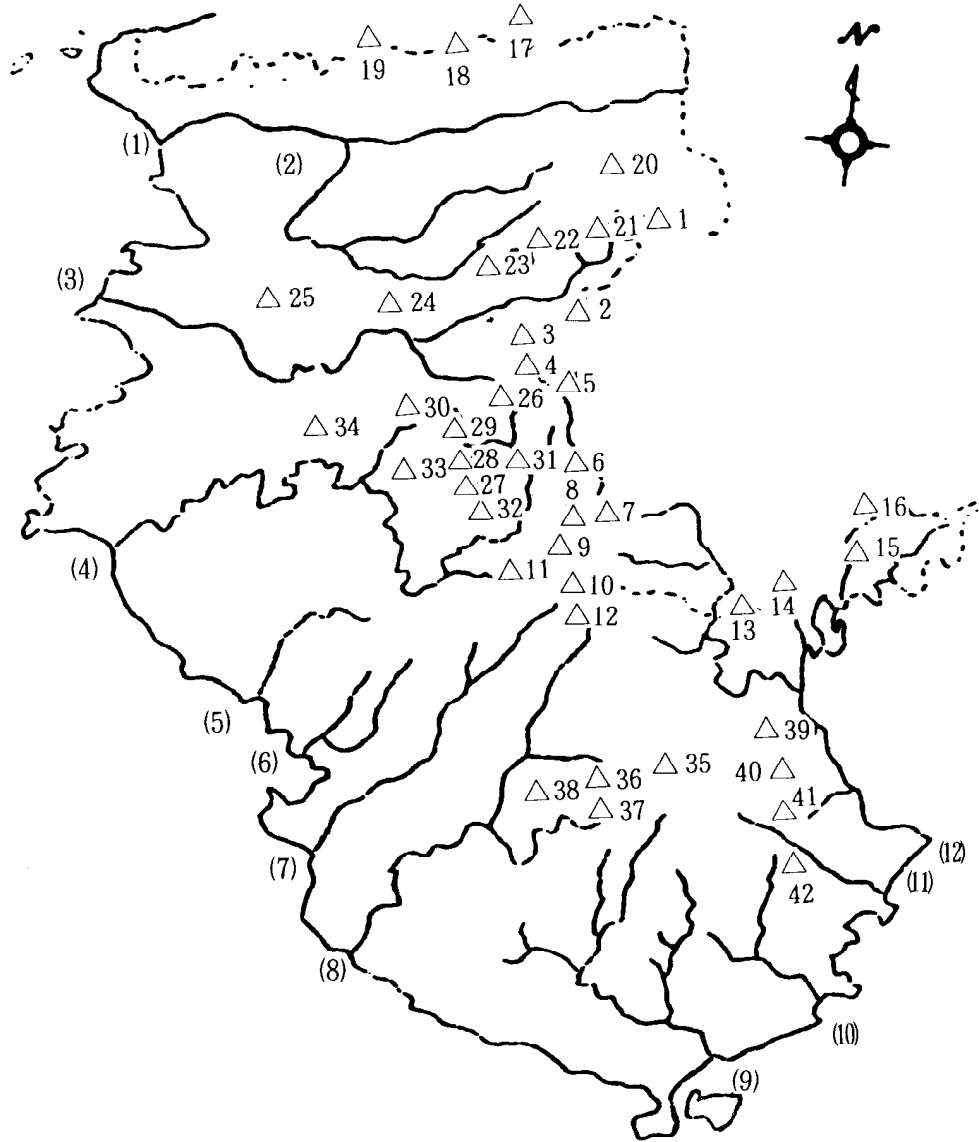


和歌山県の地勢と災害

地理的概観

01-01-01 和歌山県の主要な山岳と河川



(注) △ 山岳

() 河川

01-01-02 主要山岳名

番号	名称	標高(m)	所属山系	番号	名称	標高(m)	所属山系
1	陣ヶ峰	1,106	伯母子山系	22	天狗山	968	長峰山系
2	水ヶ峰	1,128	伯母子山系	23	地蔵峠	812	長峰山系
3	白口峰	1,110	伯母子山系	24	堂鳴海山	808	長峰山系
4	笹の茶屋	1,077	伯母子山系	25	生石ヶ峰	870	長峰山系
5	護摩壇山	1,370	伯母子山系	26	城ヶ森山	1,269	長峰山系
6	鉾尖岳	1,320	伯母子山系	27	臼ヶ岡山	1,161	長峰山系
7	牛廻山	1,207	伯母子山系	28	若藪山	1,152	長峰山系
8	大峠山	1,188	伯母子山系	29	石堂山	1,081	長峰山系
9	和田森	1,020	果無山系	30	水ヶ宝形山	1,064	長峰山系
10	安堵山	1,184	果無山系	31	高甲良山	1,132	長峰山系
11	笠塔山	1,050	果無山系	32	キリコシ辻	1,209	長峰山系
12	千丈山	1,027	果無山系	33	寒川辻	1,123	長峰山系
13	大森山	1,045	果無山系	34	白馬山	958	長峰山系
14	大平多山	1,032	果無山系	35	大塔山	1,122	大塔山系
15	西ノ峰	1,124	果無山系	36	法師山	1,121	大塔山系
16	茶臼山	1,181	果無山系	37	入道山	1,010	大塔山系
17	三国山	835	和泉山系	38	百間山	999	大塔山系
18	葛城山	857	和泉山系	39	白見山	926	那智山系
19	三峰山	577	和泉山系	40	大雲取山	866	那智山系
20	揚柳山	1,004	高野山系	41	烏帽子山	909	那智山系
21	薄峰	1,013	高野山系	42	妙法山	750	那智山系

01-01-03 主要河川名

番号	名 称	水 源 地	流 末 地
1	紀 の 川	奈良県大台ヶ原山	和歌山市
2	貴 志 川	伊都郡高野町	岩出市
3	有 田 川	伊都郡高野町	有田市
4	日 高 川	田辺市	御坊市
5	切 目 川	日高郡印南町	日高郡印南町
6	左 会 津 川	田辺市	田辺市
7	富 田 川	田辺市	西牟婁郡白浜町
8	日 置 川	田辺市	西牟婁郡白浜町
9	古 座 川	東牟婁郡古座川町	東牟婁郡串本町
10	太 田 川	東牟婁郡那智勝浦町	東牟婁郡那智勝浦町
11	那 智 川	東牟婁郡那智勝浦町	東牟婁郡那智勝浦町
12	熊 野 川	奈良県大峰山系	新宮市

気象庁震度階級関連解説表

使用にあたっての留意事項

- (1) 気象庁が発表している震度は、原則として地表や低層建物の一階に設置した震度計による観測値です。この資料は、ある震度が観測された場合、その周辺で実際にどのような現象や被害が発生するかを示すもので、それぞれの震度に記述される現象から震度が決定されるものではありません。
- (2) 地震動は、地盤や地形に大きく影響されます。震度は震度計が置かれている地点での観測値であり、同じ市町村であっても場所によって震度が異なることがあります。また、中高層建物の上層階では一般に地表より揺れが強くなるなど、同じ建物の中でも、階や場所によって揺れの強さが異なります。
- (3) 震度が同じであっても、地震動の振幅（揺れの大きさ）、周期（揺れが繰り返す時の1回あたりの時間の長さ）及び継続時間などの違いや、対象となる建物や構造物の状態、地盤の状況により被害は異なります。
- (4) この資料では、ある震度が観測された際に発生する被害の中で、比較的多く見られるものを記述しており、これより大きな被害が発生したり、逆に小さな被害にとどまる場合もあります。また、それぞれの震度階級で示されている全ての現象が発生するわけではありません。
- (5) この資料は、主に近年発生した被害地震の事例から作成したものです。今後、5年程度で定期的に内容を点検し、新たな事例が得られたり、建物・構造物の耐震性の向上等によって実状と合わなくなった場合には変更します。
- (6) この資料では、被害などの量を概数で表せない場合に、一応の目安として、次の副詞・形容詞を用いています。

用語	意味
まれに	極めて少ない。めったにない。
わずか	数量・程度が非常に少ない。ほんの少し。
大半	半分以上。ほとんどよりは少ない。
ほとんど	全部ではないが、全部に近い。
が（も）ある、 が（も）いる	当該震度階級に特徴的に現れ始めることを表し、量的には多くはないがその数量・程度の概数を表現できかねる場合に使用。
多くなる	量的に表現できかねるが、下位の階級より多くなることを表す。
さらに多くなる	上記の「多くなる」と同じ意味。下位の階級で上記の「多くなる」が使われている場合に使用。

※ 気象庁では、アンケート調査などにより得られた震度を公表することがありますが、これらは「震度〇相当」と表現して、震度計の観測から得られる震度と区別しています。

●人の体感・行動、屋内の状況、屋外の状況

震度階級	人の体感・行動	屋内の状況	屋外の状況
0	人は揺れを感じないが、地震計には記録される。	—	—
1	屋内で静かにしている人の中には、揺れをわずかに感じる人がいる。	—	—
2	屋内で静かにしている人の大半が、揺れを感じる。眠っている人の中には、目を覚ます人もいる。	電灯などのつり下げ物が、わずかに揺れる。	—
3	屋内にいる人のほとんどが、揺れを感じる。歩いている人の中には、揺れを感じる人もいる。眠っている人の大半が、目を覚ます。	棚にある食器類が音を立てることがある。	電線が少し揺れる。
4	ほとんどの人が驚く。歩いている人のほとんどが、揺れを感じる。眠っている人のほとんどが、目を覚ます。	電灯などのつり下げ物は大きく揺れ、棚にある食器類は音を立てる。座りの悪い置物が、倒れることがある。	電線が大きく揺れる。自動車を運転していて、揺れに気付く人がいる。
5弱	大半の人が、恐怖を覚え、物につかまりたいと感じる。	電灯などのつり下げ物は激しく揺れ、棚にある食器類、書棚の本が落ちることがある。座りの悪い置物の大半が倒れる。固定していない家具が移動することがあり、不安定なものは倒れることがある。	まれに窓ガラスが割れて落ちることがある。電柱が揺れるのがわかる。道路に被害が生じることがある。
5強	大半の人が、物につかまらなると歩くことが難しいなど、行動に支障を感じる。	棚にある食器類や書棚の本で、落ちるものが増える。テレビが台から落ちることがある。固定していない家具が倒れることがある。	窓ガラスが割れて落ちることがある。補強されていないブロック塀が崩れることがある。据付けが不十分な自動販売機が倒れることがある。自動車の運転が困難となり、停止する車もある。
6弱	立っていることが困難になる。	固定していない家具の大半が移動し、倒れるものもある。ドアが開かなくなることがある。	壁のタイルや窓ガラスが破損、落下することがある。
6強	立っていることができず、はわないと動くことができない。	固定していない家具のほとんどが移動し、倒れるものが増える。	壁のタイルや窓ガラスが破損、落下する建物が増える。補強されていないブロック塀のほとんどが崩れる。
7	揺れにほんろうされ、動くこともできず、飛ばされることもある。	固定していない家具のほとんどが移動したり倒れたりし、飛ぶこともある。	壁のタイルや窓ガラスが破損、落下する建物がさらに増える。補強されているブロック塀も破損するものがある。

● 木造建物（住宅）の状況

震度階級	木造建物(住宅)	
	耐震性が高い	耐震性が低い
5弱	—	壁などに軽微なひび割れ・亀裂がみられることがある。
5強	—	壁などにひび割れ・亀裂がみられることがある。
6弱	壁などに軽微なひび割れ・亀裂がみられることがある。	壁などのひび割れ・亀裂が多くなる。 壁などに大きなひび割れ・亀裂が入ることがある。 瓦が落下したり、建物が傾いたりすることがある。倒れるものもある。
6強	壁などにひび割れ・亀裂がみられることがある。	壁などに大きなひび割れ・亀裂が入るものが多くなる。 傾くものや、倒れるものが多くなる。
7	壁などのひび割れ・亀裂が多くなる。 まれに傾くことがある。	傾くものや、倒れるものがさらに多くなる。

(注1) 木造建物(住宅)の耐震性により2つに区分けした。耐震性は、建築年代の新しいものほど高い傾向があり、概ね昭和56年(1981年)以前は耐震性が低く、昭和57年(1982年)以降には耐震性が高い傾向がある。しかし、構法の違いや壁の配置などにより耐震性に幅があるため、必ずしも建築年代が古いというだけで耐震性の高低が決まるものではない。既存建築物の耐震性は、耐震診断により把握することができる。

(注2) この表における木造の壁のひび割れ、亀裂、損壊は、土壁(割り竹下地)、モルタル仕上壁(ラス、金網下地を含む)を想定している。下地の弱い壁は、建物の変形が少ない状況でも、モルタル等が剥離し、落下しやすくなる。

(注3) 木造建物の被害は、地震の際の地震動の周期や継続時間によって異なる。平成20年(2008年)岩手・宮城内陸地震のように、震度に比べ建物被害が少ない事例もある。

● 鉄筋コンクリート造建物の状況

震度階級	鉄筋コンクリート造建物	
	耐震性が高い	耐震性が低い
5強	—	壁、梁(はり)、柱などの部材に、ひび割れ・亀裂が入ることがある。
6弱	壁、梁(はり)、柱などの部材に、ひび割れ・亀裂が入ることがある。	壁、梁(はり)、柱などの部材に、ひび割れ・亀裂が多くなる。
6強	壁、梁(はり)、柱などの部材に、ひび割れ・亀裂が多くなる。	壁、梁(はり)、柱などの部材に、斜めや X 状のひび割れ・亀裂がみられることがある。 1階あるいは中間階の柱が崩れ、倒れるものがある。
7	壁、梁(はり)、柱などの部材に、ひび割れ・亀裂がさらに多くなる。 1階あるいは中間階が変形し、まれに傾くものがある。	壁、梁(はり)、柱などの部材に、斜めや X 状のひび割れ・亀裂が多くなる。 1階あるいは中間階の柱が崩れ、倒れるものが多くなる。

(注1) 鉄筋コンクリート造建物では、建築年代の新しいものほど耐震性が高い傾向があり、概ね昭和56年(1981年)以前は耐震性が低く、昭和57年(1982年)以降は耐震性が高い傾向がある。しかし、構造形式や平面的、立面的な耐震壁の配置により耐震性に幅があるため、必ずしも建築年代が古いというだけで耐震性の高低が決まるものではない。既存建築物の耐震性は、耐震診断により把握することができる。

(注2) 鉄筋コンクリート造建物は、建物の主体構造に影響を受けていない場合でも、軽微なひび割れがみられることがある。

● 地盤・斜面等の状況

震度階級	地盤の状況	斜面等の状況
5弱	亀裂※ ¹ や液状化※ ² が生じることがある。	落石やがけ崩れが発生することがある。
5強		
6弱	地割れが生じることがある。	がけ崩れや地すべりが発生することがある。
6強	大きな地割れが生じることがある。	がけ崩れが多発し、大規模な地すべりや山体の崩壊が発生することがある※ ³ 。
7		

※¹ 亀裂は、地割れと同じ現象であるが、ここでは規模の小さい地割れを亀裂として表記している。

※² 地下水位が高い、ゆるい砂地盤では、液状化が発生することがある。液状化が進行すると、地面からの泥水の噴出や地盤沈下が起こり、堤防や岸壁が壊れる、下水管やマンホールが浮き上がる、建物の土台が傾いたり壊れたりするなどの被害が発生することがある。

※³ 大規模な地すべりや山体の崩壊等が発生した場合、地形等によっては天然ダムが形成されることがある。また、大量の崩壊土砂が土石流化することもある。

● ライフライン・インフラ等への影響

ガス供給の停止	安全装置のあるガスメーター（マイコンメーター）では震度5弱程度以上の揺れで遮断装置が作動し、ガスの供給を停止する。 さらに揺れが強い場合には、安全のため地域ブロック単位でガス供給が止まることがある※。
断水、停電の発生	震度5弱程度以上の揺れがあった地域では、断水、停電が発生することがある※。
鉄道の停止、高速道路の規制等	震度4程度以上の揺れがあった場合には、鉄道、高速道路などで、安全確認のため、運転見合わせ、速度規制、通行規制が、各事業者の判断によって行われる。（安全確認のための基準は、事業者や地域によって異なる。）
電話等通信の障害	地震災害の発生時、揺れの強い地域やその周辺の地域において、電話・インターネット等による安否確認、見舞い、問合せが増加し、電話等がつながりにくい状況（ふくそう）が起こることがある。 そのための対策として、震度6弱程度以上の揺れがあった地震などの災害の発生時に、通信事業者により災害用伝言ダイヤルや災害用伝言板などの提供が行われる。
エレベーターの停止	地震管制装置付きのエレベーターは、震度5弱程度以上の揺れがあった場合、安全のため自動停止する。運転再開には、安全確認などのため、時間がかかることがある。

※ 震度6強程度以上の揺れとなる地震があった場合には、広い地域で、ガス、水道、電気の供給が停止することがある。

● 大規模構造物への影響

長周期地震動※による超高層ビルの揺れ	超高層ビルは固有周期が長いため、固有周期が短い一般の鉄筋コンクリート造建物に比べて地震時に作用する力が相対的に小さくなる性質を持っている。しかし、長周期地震動に対しては、ゆっくりとした揺れが長く続き、揺れが大きい場合には、固定の弱いOA機器などが大きく移動し、人も固定しているものにつかまらなると、同じ場所にいられない状況となる可能性がある。
石油タンクのスロッシング	長周期地震動により石油タンクのスロッシング（タンク内溶液の液面が大きく揺れる現象）が発生し、石油がタンクから溢れ出たり、火災などが発生したりすることがある。
大規模空間を有する施設の天井等の破損、脱落	体育館、屋内プールなど大規模空間を有する施設では、建物の柱、壁など構造自体に大きな被害を生じない程度の地震動でも、天井等が大きく揺れたりして、破損、脱落することがある。

※ 規模の大きな地震が発生した場合、長周期の地震波が発生し、震源から離れた遠方まで到達して、平野部では地盤の固有周期に応じて長周期の地震波が増幅され、継続時間も長くなることがある。

種 別	重 要 度		要 注 意 区 間
	A 水防上最も重要な区間	B 水防上重要な区間	
越 水 (溢 水)	計画高水流量規模の洪水の水位（高潮区間の堤防にあつては計画高潮位）が現況の堤防高を越える箇所。	計画高水流量規模の洪水の水位（高潮区間の堤防にあつては計画高潮位）と現況の堤防高との差が堤防の計画余裕高に満たない箇所。	
堤 体 漏 水	堤防の機能に支障が生じる堤体の変状の履歴（被災状況が確認できるもの）があり、類似の変状が繰り返し生じている箇所。 堤体の土質、法勾配等からみて堤防の機能に支障が生じる堤体の変状の生じるおそれがあり、かつ堤防の機能に支障が生じる堤体の変状の履歴（被災状況が確認できるもの）がある箇所。 水防団等と意見交換を行い、堤体漏水が生じる可能性が特に高いと考えられる箇所。	堤防の機能に支障が生じる堤体の変状の履歴（被災状況が確認できるもの）があり、安全が確認されていない箇所、又は堤防の機能に支障は生じていないが、進行性がある堤体の変状が集中している箇所。 堤防の機能に支障が生じる堤体の変状の履歴（被災状況が確認できるもの）はないが、堤体の土質、法勾配等からみて堤防の機能に支障が生じる堤体の変状の生じるおそれがあると考えられる箇所。 水防団等と意見交換を行い、堤体漏水が生じる可能性が高いと考えられる箇所。	
基 礎 地 盤 漏 水	堤防の機能に支障が生じる基礎地盤漏水に関する変状の履歴（被災状況が確認できるもの）があり、類似の変状が繰り返し生じている箇所。 基礎地盤の土質等からみて堤防の機能に支障が生じる変状の生じるおそれがあり、かつ堤防の機能に支障が生じる基礎地盤漏水に関する変状の履歴（被災状況が確認できるもの）がある箇所。 水防団等と意見交換を行い、基礎地盤漏水が生じる可能性が特に高いと考えられる箇所。	堤防の機能に支障が生じる基礎地盤漏水に関する変状の履歴（被災状況が確認できるもの）があり、安全が確認されていない箇所、又は堤防の機能に支障は生じていないが、進行性がある基礎地盤漏水に関する変状が集中している箇所。 堤防の機能に支障が生じる基礎地盤漏水に関する変状の履歴（被災状況が確認できるもの）はないが、基礎地盤漏水の土質等からみて堤防の機能に支障が生じる変状の生じるおそれがあると考えられる箇所。 水防団等と意見交換を行い、基礎地盤漏水が生じる可能性が高いと考えられる箇所。	
水 ・ 洗 掘	水衝部にある堤防の前面の河床が深掘れしているが、その対策が未施工の箇所。 橋台取り付け部やその他の工作物の突出箇所、堤防護岸の根固め等が洗われ一部破損しているが、その対策が未施工の箇所。 波浪による河岸の決壊等の危険に瀕した実績があるが、その対策が未施工の箇所。	水衝部にある堤防の前面の河床が深掘れにならない程度に洗掘されているが、その対策が未施工の箇所。	
工 作 物	河川管理施設等応急対策基準に基づく改善措置が必要な堰、橋梁、樋管その他の工作物の設置されている箇所。 橋梁その他の河川横断工作物の桁下高等が計画高水流量規模の洪水の水位（高潮区間の堤防にあつては計画高潮位）以下となる箇所。	橋梁その他の河川横断工作物の桁下高等と計画高水流量規模の洪水の水位（高潮区間の堤防にあつては計画高潮位）との差が堤防の計画余裕高に満たない箇所。	
工 事 施 工			出水期間中に堤防を開削する工事箇所又は仮締切等により本堤に影響を及ぼす箇所。
新 堤 防 跡 ・ 破 堤 跡 ・ 旧 川 跡			新堤防で築造後3年以内の箇所。 破堤跡又は旧川跡の箇所。
陸 閘			陸閘が設置されている箇所。

直轄河川重要水防箇所重点区間総括調書

和歌山河川国道事務所

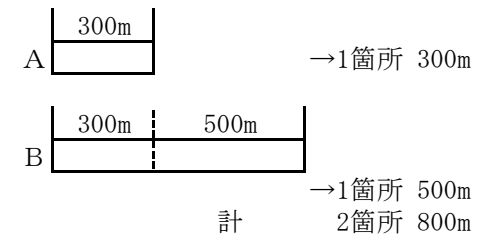
① 府 県 名	② 河 川 名	③ 直轄管理 区間延長 (km)	④ 水防必要 区間延長 (km)	⑤ 重点区間延長			備 考	
				堤 防		工作物		
				(箇所)	(km)	(箇所)		
和歌山県	紀の川	左岸	54.3	42.6	7	4.8	6	
		右岸	53.5	46.1	6	2.5	13	
		計	107.8	88.7	13	7.3	19	
	貴志川	左岸	5.3	5.1	0	0.0	0	
		右岸	5.5	5.5	0	0.0	1	
		計	10.8	10.6	0	0.0	1	
(小計)		左岸	59.6	47.7	7	4.8	6	
		右岸	59.0	51.6	6	2.5	14	
		計	118.6	99.3	13	7.3	20	

直轄河川重要水防箇所総括調書

和歌山河川国道事務所

① 府 県 名	② 河 川 名	③ 直轄管理 区間延長 (km)	④ 水防不要 区 間 (km)	水 防 の 必 要 性 が あ る 区 間										⑨ 重 要 水 防 箇所非指定 区間 (km)	備 考	
				⑤ 水防不能 区 間 (km)	重 要 水 防 箇 所 指 定 区 間						⑧ B					
					⑥ 計			⑦ A								
					堤 防 (箇所)	工 作 物 (km)	工 作 物 (箇所)	堤 防 (箇所)	工 作 物 (km)	工 作 物 (箇所)		堤 防 (箇所)	工 作 物 (km)			工 作 物 (箇所)
和歌山県	紀の川	左岸	54.3	11.7	0.0	48	26.9	16	11	5.6	6	37	21.3	10	15.7	
		右岸	53.5	7.4	0.0	57	22.6	22	9	3.7	13	48	18.9	9	23.5	
		計	107.8	19.1	0.0	105	49.5	38	20	9.3	19	85	40.2	19	39.2	
	貴志川	左岸	5.3	0.2	0.0	1	0.2	0	0	0.0	0	1	0.2	0	4.9	
		右岸	5.5	0.0	0.0	2	1.0	1	0	0.0	1	2	1.0	0	4.5	
		計	10.8	0.2	0.0	3	1.2	1	0	0.0	1	3	1.2	0	9.4	
計	左岸	59.6	11.9	0.0	49	27.1	16	11	5.6	6	38	21.5	10	20.6		
	右岸	59.0	7.4	0.0	59	23.6	23	9	3.7	14	50	19.9	9	28.0		
	計	118.6	19.3	0.0	108	50.7	39	20	9.3	20	88	41.4	19	48.6		

- 注 1. 直轄河川延長は、平成30年度の河川延長とする。
2. 調査対象は直轄管理区間で、2条7号区間は含まない。
3. 水防不要区間は山付け部、はん濫しても被害がない等、水防の必要が認められない区間とする。
4. 水防不能区間は水防の必要性はあるが、水防できない区間とする。
ただし、無堤区間はすべてA評定区間とし、備考欄に「無堤区間」と明記する。
5. 重要水防箇所非指定区間は水防の必要性がある区間から⑤と⑥を除いた区間とする。
6. A、Bの集計において複数の種別が重複する場合、箇所数はそのまま集計し延長は次により集計する。
Aの延長（Bとの重複分は含む）
Bの延長（Aとの重複分は除く）
7. 対象とする流量を現河道に流した時の水位の根拠河道は、令和元年度測量河道に令和元年度末までの工事实績を加えたものとしている。
- 測量年度
紀の川 -1.0k~23.8k:平成30年度、24.0k~44.0k:令和元年度、44.2k~49.0k:平成28年度、49.2k~62.2k:平成29年度
貴志川 0.0k~5.2k:平成26年度



直轄河川重要水防箇所箇所別調書

和歌山河川国道事務所

① 図面対象 番号	② 河川名	③ 左右岸 の別	④ 種 別	⑤ 重要度	⑥ 地 先 名	⑦ 距 離 杭	⑧ 延 長	⑨ 対象とする 流量	⑩ 対象とする 流量を現河 道に流した 時の水位	⑪ 現堤防高	⑫ 計画堤防 余裕高	⑬ 担当 出張所	⑭ 備 考
296	紀の川	左岸	堤体漏水 新堤防・破 堤跡・旧川 跡	A	和歌山市湊	0.2 ~ 0.2 +25	25	12,000 (0.2)	2.89	4.32	2.00	船戸	パラペット区間 (堤防断面)
1	紀の川	左岸	新堤防・破 堤跡・旧川 跡	要注意	和歌山市湊	0.2 ~ 2.0	1,661	12,000 (1.0)	3.50	5.50	2.00	船戸	旧川跡
19	紀の川	左岸	堤体漏水 新堤防・破 堤跡・旧川 跡	B	和歌山市湊	0.4	199	12,000 (0.4)	3.13	5.72	2.00	船戸	
2	紀の川	右岸	新堤防・破 堤跡・旧川 跡	要注意	和歌山市湊	0.8 ~ 2.2	982	12,000 (1.4)	3.80	6.71	2.00	船戸	旧川跡
20-1	紀の川	左岸	堤体漏水	B	和歌山市湊	0.8 ~ 1.0	385	12,000 (0.8)	3.30	5.34	2.00	船戸	
20-2	紀の川	左岸	堤体漏水	B	和歌山市湊～湊紺屋町	2.0 ~ 2.2	415	12,000 (2.0)	4.08	6.39	2.00	船戸	
7	紀の川	左岸	工作物	B	和歌山市湊	2.0 + 0.0	-	12,000 (2.0)	4.08	6.39	2.00	船戸	紀の川大橋
8	紀の川	左岸	新堤防・破 堤跡・旧川 跡	要注意	和歌山市湊紺屋町	2.4	-	12,000 (2.4)	4.26	6.71	2.00	船戸	破堤跡
28	紀の川	左岸	堤体漏水	B	和歌山市西藏前丁 ～和歌山市石橋丁	2.8 ~ 3.0	447	12,000 (2.8)	4.57	7.06	2.00	船戸	
9	紀の川	左岸	工作物	B	和歌山市西藏前丁	2.8 + 19.8	-	12,000 (2.8)	4.57	7.06	2.00	船戸	河西橋
300	紀の川	右岸	工作物	B	和歌山市北島	3.2 + 173.6	-	12,000 (3.2)	4.98	7.53	2.00	船戸	北島橋
10	紀の川	右岸	新堤防・破 堤跡・旧川 跡	要注意	和歌山市福島	3.4 ~ 3.6	707	12,000 (3.4)	5.20	7.54	2.00	船戸	旧川跡
30	紀の川	右岸	基礎地盤漏水	B	和歌山市福島	3.4	354	12,000 (3.4)	5.20	7.54	2.00	船戸	
32-1	紀の川	左岸	堤体漏水	B	和歌山市東布経丁	3.4	233	12,000 (3.4)	5.20	8.89	2.00	船戸	
32-2	紀の川	左岸	堤体漏水	B	和歌山市東布経丁	3.8	218	12,000 (3.8)	5.45	8.80	2.00	船戸	
11	紀の川	左岸	工作物 新堤防・破 堤跡・旧川 跡	B	和歌山市宇治鉄砲場	3.6 + 120.0	-	12,000 (3.6)	5.18	8.90	2.00	船戸	南海本線 紀ノ川橋梁
12	紀の川	右岸	新堤防・破 堤跡・旧川 跡	要注意	和歌山市栗	4.2 ~ 4.4	430	12,000 (4.2)	5.62	8.26	2.00	船戸	旧川跡

直轄河川重要水防箇所箇所別調書

和歌山河川国道事務所

① 図面対象 番号	② 河川名	③ 左右岸 の別	④ 種 別	⑤ 重要度	⑥ 地 先 名	⑦ 距 離 杭	⑧ 延 長	⑨ 対象とする 流量	⑩ 対象とする 流量を現河 道に流した 時の水位	⑪ 現堤防高	⑫ 計画堤防 余裕高	⑬ 担当 出張所	⑭ 備 考
14	紀の川	左岸	新堤防・破 堤跡・旧川 跡	要注意	和歌山市中之島 ～和歌山市有本	4.6 ～ 5.2	779	12,000 (4.8)	5.53	9.24	2.00	船戸	旧川跡
15	紀の川	右岸	新堤防・破 堤跡・旧川 跡	要注意	和歌山市園部	6.2 ～ 6.4	752	12,000 (6.2)	6.66	10.26	2.00	船戸	旧川跡
16	紀の川	左岸	工作物	A	和歌山市有本	6.2 + 0.0	-	12,000 (6.2)	6.66	11.78	2.00	船戸	有本樋門
17	紀の川	左岸	新堤防・破 堤跡・旧川 跡	要注意	和歌山市有本 ～和歌山市岩橋	6.4 ～ 9.6	3,538	12,000 (8.0)	9.74	11.95	2.00	船戸	旧川跡
53	紀の川	左岸	工作物	B	和歌山市松島	6.8 + 160	-	12,000 (6.8)	7.40	10.86	2.00	船戸	JR阪和線 紀の川橋梁
22	紀の川	左岸	工作物	A	和歌山市松島	7.6 + 100	-	12,000 (7.6)	9.18	11.45	2.00	船戸	県営第二工水取水口
301	紀の川	右岸	工作物	B	和歌山市直川	7.8 + 43.2	-	12,000 (7.8)	9.52	12.02	2.00	船戸	紀の川橋（阪和道）
73-1	紀の川	左岸	堤体漏水	B	和歌山市出島	8.0	205	12,000 (8.0)	9.74	11.95	2.00	船戸	
70	紀の川	右岸	堤体漏水	B	和歌山市田屋 ～和歌山市小豆島	8.4 ～ 9.0	780	12,000 (8.6)	10.51	12.62	2.00	船戸	
73-2	紀の川	左岸	堤体漏水	B	和歌山市出島 ～和歌山市布施屋	8.4 ～ 12.2	4,176	12,000 (10.2)	12.04	14.57	2.00	船戸	
302	紀の川	右岸	工作物	B	和歌山市小豆島	8.8 + 170.4	-	12,000 (8.8)	10.68	12.92	2.00	船戸	北田井ノ瀬橋
23	紀の川	左岸	工作物	B	和歌山市出島	9.0 - 84.5	-	12,000 (9.0)	11.10	13.37	2.00	船戸	南田井ノ瀬橋
21-2	紀の川	右岸	越水 (溢水)	B	和歌山市小豆島 ～和歌山市永穂	9.2 ～ 10.0	894	12,000 (9.6)	11.83	13.60	2.00	船戸	
24	紀の川	右岸	新堤防・破 堤跡・旧川 跡	要注意	和歌山市小豆島 ～和歌山市西田井	9.4 ～ 9.6	317	12,000 (9.4)	11.70	13.55	2.00	船戸	旧川跡
18-3	紀の川	左岸	越水 (溢水)	B	和歌山市岩橋	9.4 ～ 9.6	426	12,000 (9.4)	11.70	13.65	2.00	船戸	
78	紀の川	左岸	基礎地盤 漏水	B	和歌山市岩橋	9.4	217	12,000 (9.4)	11.70	13.65	2.00	船戸	
79	紀の川	右岸	基礎地盤 漏水	B	和歌山市永穂	9.8 ～ 10.0	391	12,000 (9.8)	11.89	13.67	2.00	船戸	

直轄河川重要水防箇所箇所別調書

和歌山河川国道事務所

① 図面対象 番号	② 河川名	③ 左右岸 の別	④ 種 別	⑤ 重要度	⑥ 地 先 名	⑦ 距 離 杭	⑧ 延 長	⑨ 対象とする 流量	⑩ 対象とする 流量を現河 道に流した 時の水位	⑪ 現堤防高	⑫ 計画堤防 余裕高	⑬ 担当 出張所	⑭ 備 考
25	紀の川	左岸	新堤防・破 堤跡・旧川 跡	要注意	和歌山市岩橋 ～和歌山市吐前	10.0 ～ 12.4	2,651	12,000 (11.2)	12.74	15.47	2.00	船戸	旧川跡
27	紀の川	右岸	新堤防・破 堤跡・旧川 跡	要注意	和歌山市永穂 ～岩出市中島	10.4 ～ 14.2	4,080	12,000 (12.2)	13.79	17.17	2.00	船戸	旧川跡
127	紀の川	右岸	水衝洗掘	B	和歌山市川辺	12.6	350	12,000 (12.6)	14.12	17.41	2.00	船戸	
31	紀の川	左岸	新堤防・破 堤跡・旧川 跡	要注意	和歌山市吐前	13.0	216	12,000 (13.0)	14.69	17.77	2.00	船戸	旧川跡
34	紀の川	左岸	新堤防・破 堤跡・旧川 跡	要注意	和歌山市満屋	13.8	200	12,000 (13.8)	15.97	18.73	2.00	船戸	旧川跡
271	紀の川	右岸	新堤防・破 堤跡・旧川 跡	要注意	岩出市中島	14.8	119	12,000 (14.8)	17.40	21.12	2.00	船戸	旧川跡
36	紀の川	右岸	新堤防・破 堤跡・旧川 跡	要注意	岩出市西野 ～岩出市宮	15.8 ～ 16.6	1,224	12,000 (16.2)	19.53	23.95	2.00	船戸	旧川跡
38	紀の川	左岸	堤体漏水	A	岩出市船戸	16.6	211	12,000 (16.6)	19.67	21.86	2.00	船戸	パラペット区間 (堤防断面)
39	紀の川	左岸	陸閘	要注意	岩出市船戸	16.6 - 77.0	-	12,000 (16.6)	19.67	21.86	2.00	船戸	船戸第一陸閘
40	紀の川	左岸	陸閘	要注意	岩出市船戸	16.6 + 59.9	-	12,000 (16.6)	19.67	21.86	2.00	船戸	船戸第二陸閘
42	紀の川	右岸	工作物	A	岩出市清水	16.8 + 79.2	-	12,000 (16.8)	20.23	24.83	2.00	船戸	岩出樋管
43	紀の川	右岸	工作物	A	岩出市清水	16.8 + 148.0	-	12,000 (16.8)	20.23	24.83	2.00	船戸	岩出井堰
41	紀の川	右岸	新堤防・破 堤跡・旧川 跡	要注意	岩出市清水	16.8	-	12,000 (16.8)	20.23	24.83	2.00	船戸	破堤跡 (S28.09)
44	紀の川	右岸	工作物	A	岩出市清水	17.0 + 89	-	12,000 (17.0)	23.97	26.14	2.00	船戸	岩出第一樋管
45-2	紀の川	右岸	越水 (溢水)	B	岩出市高塚 ～紀の川市下井阪	19.0 ～ 21	2,074	9,500 (20.0)	26.15	27.37	2.00	船戸	
46	紀の川	右岸	新堤防・破 堤跡・旧川 跡	要注意	岩出市高塚	19.0	393	12,000 (19.0)	25.45	26.01	2.00	船戸	旧川跡
47	紀の川	左岸	越水 (溢水)	B	岩出市山崎	19.0 ～ 19.2	684	12,000 (19.0)	25.45	26.21	2.00	船戸	

直轄河川重要水防箇所箇所別調書

和歌山河川国道事務所

① 図面 対象 番号	② 河川名	③ 左右岸 の別	④ 種 別	⑤ 重要度	⑥ 地 先 名	⑦ 距 離 杭	⑧ 延 長	⑨ 対象とする 流量	⑩ 対象とする 流量を現河 道に流した 時の水位	⑪ 現堤防高	⑫ 計画堤防 余裕高	⑬ 担 当 出張所	⑭ 備 考
48	紀の川	右岸	新堤防・破 堤跡・旧川 跡	要注意	岩出市岡田	19.6	-	9,500 (19.6)	26.07	27.09	1.50	船戸	破堤跡 (S34.09)
50-1	紀の川	左岸	越水 (溢水)	B	紀の川市桃山町調月 ～紀の川市桃山町段新田	19.6 ～ 22.4	3,132	9,500 (21.0)	27.05	27.58	1.50	船戸	
51	紀の川	左岸	新堤防・破 堤跡・旧川 跡	要注意	紀の川市桃山町調月	19.8	-	9,500 (19.8)	26.08	27.36	1.50	船戸	破堤跡 (S34.09)
49	紀の川	左岸	新堤防・破 堤跡・旧川 跡	要注意	紀の川市桃山町調月 ～紀の川市桃山町段	19.6 ～ 20.4	1,130	9,500 (20.0)	26.15	27.37	1.50	船戸	旧川跡
52	紀の川	右岸	工作物	A	岩出市岡田	20.2 - 3.6	-	9,500 (20.2)	26.26	27.30	1.50	船戸	岡田樋管
272	紀の川	左岸	新堤防・破 堤跡・旧川 跡	要注意	紀の川市桃山町市場	20.4	-	9,500 (20.4)	26.35	26.80	1.50	船戸	破堤跡 (S28.09)
303	紀の川	右岸	工作物	B	紀の川市下井阪	20.8 + 120.2	-	9,500 (20.8)	26.53	27.90	1.50	船戸	井阪橋
55	紀の川	右岸	新堤防・破 堤跡・旧川 跡	要注意	紀の川市下井阪	20.8 ～ 21.0	407	9,500 (20.8)	26.53	27.90	1.50	船戸	旧川跡
56	紀の川	左岸	工作物	A	紀の川市桃山町段	20.8 - 75.0	-	9,500 (20.8)	26.53	27.49	1.50	船戸	段樋管
54	紀の川	左岸	新堤防・破 堤跡・旧川 跡	要注意	紀の川市桃山町段	20.8	238	9,500 (20.8)	26.53	27.49	1.50	船戸	旧川跡
57	紀の川	右岸	新堤防・破 堤跡・旧川 跡	要注意	紀の川市畑野上 ～紀の川市窪	21.4 ～ 23.2	2,474	9,500 (22.2)	28.80	30.01	1.50	船戸	旧川跡
60	紀の川	左岸	新堤防・破 堤跡・旧川 跡	要注意	紀の川市桃山町段	21.4	-	9,500 (21.4)	27.93	28.28	1.50	船戸	破堤跡 (S28.09)
129	紀の川	右岸	水衝洗掘	B	紀の川市畑野上	21.4 + 14.0	160	9,500 (21.4)	27.93	28.20	1.50	船戸	
58-1	紀の川	右岸	越水 (溢水)	B	紀の川市畑野上	21.6	260	9,500 (21.6)	28.18	28.50	1.50	船戸	
63	紀の川	右岸	越水 (溢水)	B	紀の川市尾崎 ～紀の川市花野	22.0 ～ 22.2	511	9,500 (22.0)	28.66	29.46	1.50	船戸	
64	紀の川	左岸	新堤防・破 堤跡・旧川 跡	要注意	紀の川市桃山町段新田	22.6	-	9,500 (22.6)	29.04	30.63	1.50	船戸	破堤跡 (S28.09)
131	紀の川	右岸	水衝洗掘	B	紀の川市上野	22.6 + 100.0	200	9,500 (22.6)	29.04	30.86	1.50	船戸	

直轄河川重要水防箇所箇所別調書

和歌山河川国道事務所

① 図面対象 番号	② 河川名	③ 左右岸 の別	④ 種 別	⑤ 重要度	⑥ 地 先 名	⑦ 距 離 杭	⑧ 延 長	⑨ 対象とする 流量	⑩ 対象とする 流量を現河 道に流した 時の水位	⑪ 現堤防高	⑫ 計画堤防 余裕高	⑬ 担当 出張所	⑭ 備 考
66	紀の川	右岸	新堤防・破 堤跡・旧川 跡	要注意	紀の川市竹房	23.8	-	9,500 (23.8)	31.89	35.50	1.50	船戸	破堤跡 (S28.09)
121	紀の川	左岸	越水 (溢水)	A	紀の川市竹房	24.0	196	9,500 (24.0)	32.36	31.59	1.50	船戸	
67	紀の川	左岸	新堤防・破 堤跡・旧川 跡	要注意	紀の川市遠方	24.6	283	9,500 (24.6)	33.50	35.54	1.50	船戸	旧川跡
71	紀の川	右岸	越水 (溢水)	A	紀の川市竹房	24.8 ~ 25.2	664	9,500 (25.0)	35.37	35.13	1.50	船戸	
123	紀の川	右岸	基礎地盤 漏水	B	紀の川市竹房	24.8	211	9,500 (24.8)	34.78	34.68	1.50	船戸	
68	紀の川	左岸	越水 (溢水)	B	紀の川市遠方 ～紀の川市風市	24.8 ~ 26.2	1,252	9,500 (25.4)	35.65	36.38	1.50	船戸	
72	紀の川	右岸	新堤防・破 堤跡・旧川 跡	要注意	紀の川市上田井	25.2	213	9,500 (25.2)	35.55	35.43	1.50	船戸	旧川跡
77	紀の川	右岸	越水 (溢水)	B	紀の川市上田井 ～紀の川市嶋	25.4 ~ 26.2	990	9,500 (25.8)	35.83	36.50	1.50	船戸	
74	紀の川	右岸	新堤防・破 堤跡・旧川 跡	要注意	紀の川市上田井	25.8	165	9,500 (25.8)	35.83	36.50	1.50	船戸	旧川跡
75	紀の川	左岸	新堤防・破 堤跡・旧川 跡	要注意	紀の川市風市 ～紀の川市杉原	26.0 ~ 27.4	1,462	9,500 (26.8)	36.38	38.19	1.50	船戸	旧川跡
76	紀の川	左岸	新堤防・破 堤跡・旧川 跡	要注意	紀の川市風市	26.0	-	9,500 (26.0)	35.90	37.04	1.50	船戸	破堤跡 (S34.09)
81	紀の川	右岸	水衝洗掘	B	紀の川市嶋	26.6 26.6 -120 ~ +20.0	140	9,500 (26.6)	36.28	38.04	1.50	船戸	
130	紀の川	左岸	基礎地盤 漏水	B	紀の川市風市	26.6	189	9,500 (26.6)	36.28	38.06	1.50	船戸	
83	紀の川	右岸	越水 (溢水)	A	紀の川市松井	27.0 27.2 +100 ~ +100	136	9,500 (27.2)	36.78	36.75	1.50	船戸	
82	紀の川	右岸	新堤防・破 堤跡・旧川 跡	要注意	紀の川市松井	27.0	-	9,500 (27.0)	36.57	38.64	1.50	船戸	破堤跡 (S34.09)
86	紀の川	右岸	工作物 新堤防・破 堤跡・旧川 跡	A	紀の川市粉河	27.4 - 18.6	-	9,500 (27.4)	36.93	39.50	1.50	船戸	立石樋門
85	紀の川	右岸	新堤防・破 堤跡・旧川 跡	要注意	紀の川市粉河	27.4 ~ 27.8	529	9,500 (27.6)	37.07	39.76	1.50	船戸	旧川跡

直轄河川重要水防箇所箇所別調書

和歌山河川国道事務所

① 図面対象 番号	② 河川名	③ 左右岸 の別	④ 種 別	⑤ 重要度	⑥ 地 先 名	⑦ 距 離 杭	⑧ 延 長	⑨ 対象とする 流量	⑩ 対象とする 流量を現河 道に流した 時の水位	⑪ 現堤防高	⑫ 計画堤防 余裕高	⑬ 担当 出張所	⑭ 備 考
88	紀の川	右岸	新堤防・破 堤跡・旧川 跡	要注意	紀の川市粉河	27.8	-	9,500 (27.8)	37.15	40.01	1.50	船戸	破堤跡 (S28.09)
87	紀の川	左岸	新堤防・破 堤跡・旧川 跡	要注意	紀の川市荒見	27.8 ~ 28.2	721	9,500 (28.0)	37.96	41.99	1.50	船戸	旧川跡
135	紀の川	右岸	水衝洗掘	B	紀の川市粉河	27.8 + 67.0	30	9,500 (27.8)	37.15	40.01	1.50	船戸	
90	紀の川	右岸	新堤防・破 堤跡・旧川 跡	要注意	紀の川市粉河	28.0、28.2	-	9,500 (28.0)	37.96	40.43	1.50	船戸	破堤跡 (S34.09)
93	紀の川	左岸	新堤防・破 堤跡・旧川 跡	要注意	紀の川市荒見	28.6 ~ 29.2	712	9,500 (28.8)	39.47	46.28	1.50	船戸	旧川跡
94	紀の川	左岸	新堤防・破 堤跡・旧川 跡	要注意	紀の川市荒見	28.8	-	9,500 (28.8)	39.47	46.28	1.50	船戸	破堤跡 (S28.09)
95	紀の川	右岸	新堤防・破 堤跡・旧川 跡	要注意	紀の川市東野、 紀の川市藤崎	29.0、29.2	-	9,500 (29.0)	39.58	43.46	1.50	船戸	破堤跡 (S34.09)
287	紀の川	右岸	越水 (溢水)	B	紀の川市藤崎	29.2	242	9,500 (29.2)	40.15	41.54	1.50	船戸	藤崎狭窄部
97	紀の川	右岸	工作物	A	紀の川市藤崎	29.2 + 30.0	-	9,500 (29.2)	40.15	41.54	1.50	船戸	藤崎井堰
96	紀の川	左岸	工作物	A	紀の川市荒見	29.2 + 84.0	-	9,500 (29.2)	40.15	42.67	1.50	船戸	藤崎井堰
286	紀の川	左岸	越水 (溢水)	A	紀の川市荒見	29.4	253	9,500 (29.4)	44.84	43.60	1.50	船戸	藤崎狭窄部
274	紀の川	右岸	越水 (溢水)	A	紀の川市後田	29.6 ~ 29.8	390	8,300 (29.6)	45.87	45.67	1.50	船戸	
98	紀の川	右岸	越水 (溢水)	B	紀の川市後田	30.0	134	8,300 (30.0)	47.06	47.14	1.50	船戸	
99	紀の川	右岸	新堤防・破 堤跡・旧川 跡	要注意	紀の川市後田	29.8	-	8,300 (29.8)	46.44	46.33	1.50	船戸	破堤跡 (S34.09)
132	紀の川	右岸	基礎地盤 漏水	B	紀の川市後田	30.0	134	8,300 (30.0)	47.06	47.14	1.50	船戸	
100	紀の川	右岸	越水 (溢水)	A	紀の川市後田 ～紀の川市名手西野	30.2 ~ 31.0	926	8,300 (30.6)	47.45	46.92	1.50	船戸	
102	紀の川	右岸	新堤防・破 堤跡・旧川 跡	要注意	紀の川市後田	30.2	-	8,300 (30.2)	47.34	46.85	1.50	船戸	破堤跡 (S28.09)

直轄河川重要水防箇所箇所別調書

和歌山河川国道事務所

① 図面対象 番号	② 河川名	③ 左右岸 の別	④ 種 別	⑤ 重要度	⑥ 地 先 名	⑦ 距 離 杭	⑧ 延 長	⑨ 対象とする 流量	⑩ 対象とする 流量を現河 道に流した 時の水位	⑪ 現堤防高	⑫ 計画堤防 余裕高	⑬ 担当 出張所	⑭ 備 考
103-1	紀の川	左岸	越水 (溢水)	B	紀の川市西脇	30.2	284	8,300 (30.2)	47.34	47.55	1.50	船戸	
103-2	紀の川	左岸	越水 (溢水)	A	紀の川市西脇 ～紀の川市北涌	30.4 ~ 30.8	584	8,300 (30.6)	47.45	47.37	1.50	船戸	
134	紀の川	左岸	基礎地盤 漏水	B	紀の川市西脇	30.6	183	8,300 (30.6)	47.45	47.37	1.50	船戸	
104	紀の川	右岸	工作物	A	紀の川市名手西野	30.8 + 5.0	-	8,300 (30.8)	47.57	47.22	1.50	船戸	後田 1 号樋管
105	紀の川	左岸	越水 (溢水)	B	紀の川市北涌	31.0 ~ 31.2	342	8,300 (31.0)	47.69	47.85	1.50	船戸	
306	紀の川	左岸	工作物	A	紀の川市北涌	30.8 + 20.0	-	8,300 (30.8)	47.57	47.56	1.50	船戸	麻生津橋
107	紀の川	左岸	新堤防・破 堤跡・旧川 跡	要注意	紀の川市北涌	31.0	-	8,300 (31.0)	47.69	47.85	1.50	船戸	破堤跡 (S40.09)
113	紀の川	右岸	越水 (溢水)	B	紀の川市名手西野 ～紀の川市穴伏	31.2 ~ 32.2	1,061	8,300 (31.6)	48.15	48.36	1.50	船戸	
109	紀の川	左岸	新堤防・破 堤跡・旧川 跡	要注意	紀の川市北涌	31.2 ~ 32.0	981	8,300 (31.6)	48.15	46.07	1.50	船戸	旧川跡
110-1	紀の川	左岸	越水 (溢水)	A	紀の川市北涌	31.4 ~ 31.6	422	8,300 (31.4)	47.93	45.03	1.50	船戸	無堤区間
307	紀の川	左岸	工作物	B	紀の川市北涌	31.4 + 8.0	-	8,300 (31.4)	47.93	45.03	1.50	船戸	麻生津大橋
112	紀の川	左岸	新堤防・破 堤跡・旧川 跡	要注意	紀の川市北涌	31.4	-	8,300 (31.4)	47.93	45.03	1.50	船戸	破堤跡
138	紀の川	右岸	基礎地盤 漏水	B	紀の川市名手市場 ～紀の川市穴伏	31.6 ~ 32.0	566	8,300 (31.8)	48.18	48.94	1.50	船戸	
110-2	紀の川	左岸	越水 (溢水)	B	紀の川市北涌	31.8	208	8,300 (31.8)	48.18	47.58	1.50	船戸	
114	紀の川	右岸	越水 (溢水)	B	紀の川市穴伏	32.2 ~ 32.4 +90	326	8,300 (32.4)	49.46	49.21	1.50	船戸	パラペット区間
115	紀の川	右岸	堤体漏水	A	紀の川市穴伏	32.4	257	8,300 (32.4)	49.46	49.21	1.50	船戸	パラペット区間 (堤防断面)
140	紀の川	右岸	越水 (溢水)	A	かつらぎ町大字背ノ山	33.2	190	7,900 (33.2)	51.06	50.38	1.50	五條	

直轄河川重要水防箇所箇所別調書

和歌山河川国道事務所

① 図対象 番号	② 河川名	③ 左右岸 の別	④ 種 別	⑤ 重要度	⑥ 地 先 名	⑦ 距 離 杭	⑧ 延 長	⑨ 対象とする 流量	⑩ 対象とする 流量を現河 道に流した 時の水位	⑪ 現堤防高	⑫ 計画堤防 余裕高	⑬ 担当 出張所	⑭ 備 考
118	紀の川	左岸	越水 (溢水)	B	かつらぎ町西洪田 ～かつらぎ町東洪田	33.2 ～ 35.2	2,080	7,900 (34.2)	52.47	53.31	1.50	五條	
141-1	紀の川	左岸	基礎地盤 漏水	B	かつらぎ町大字島	33.4 ～ 33.6	399	7,900 (33.4)	51.52	52.33	1.50	五條	
119-1	紀の川	右岸	越水 (溢水)	B	かつらぎ町背ノ山 ～かつらぎ町笠田中	33.8 ～ 34.8	1,247	7,900 (34.2)	52.47	53.45	1.50	五條	
141-2	紀の川	左岸	基礎地盤 漏水	B	かつらぎ町大字島	34.8	186	7,900 (34.8)	53.17	54.35	1.50	五條	
119-2	紀の川	右岸	越水 (溢水)	B	かつらぎ町笠田東	35.2 ～ 35.4	360	7,900 (35.2)	53.53	55.00	1.50	五條	
120	紀の川	右岸	新堤防・破 堤跡・旧川 跡	要注意	かつらぎ町背ノ山 ～かつらぎ町笠田東	33.8 ～ 35.0	1,457	7,900 (34.4)	52.71	53.69	1.50	五條	旧川跡
142	紀の川	右岸	堤体漏水	B	かつらぎ町大字笠田東	35.0 ～ 35.6	775	7,900 (35.2)	53.53	55.00	1.50	五條	
145	紀の川	右岸	基礎地盤 漏水	B	かつらぎ町大字笠田東	35.0	150	7,900 (35.0)	53.31	54.86	1.50	五條	
122	紀の川	左岸	水衝洗掘	B	かつらぎ町東洪田	35.0 ～ 35.1	30	7,900 (35.0)	53.31	54.63	1.50	五條	H23台風12号
124	紀の川	左岸	工作物	A	かつらぎ町東洪田	35.2 - 26.0	-	7,900 (35.2)	53.53	54.28	1.50	五條	大門口橋
217	紀の川	右岸	基礎地盤 漏水	B	かつらぎ町笠田東	35.4	192	7,900 (35.4)	53.53	54.99	1.50	五條	
308	紀の川	右岸	工作物	B	かつらぎ町笠田東	35.6 + 65.9	-	7,900 (35.6)	53.56	55.16	1.50	五條	大門口大橋
125	紀の川	右岸	越水 (溢水)	B	かつらぎ町笠田東 ～かつらぎ町丁ノ町	35.8 ～ 38.4	2,797	7,900 (37.0)	56.51	57.57	1.50	五條	
148	紀の川	左岸	基礎地盤 漏水	B	かつらぎ町大字東洪田	36.4 ～ 36.6	364	7,900 (36.4)	55.73	56.51	1.50	五條	
126	紀の川	左岸	新堤防・破 堤跡・旧川 跡	要注意	かつらぎ町東洪田 ～かつらぎ町兄井	36.2 ～ 37.8	1,791	7,900 (37.0)	56.51	57.46	1.50	五條	旧川跡
288	紀の川	右岸	堤体漏水	B	かつらぎ町佐野	36.4	269	7,900 (36.4)	55.73	56.20	1.50	五條	(堤防断面)
133	紀の川	右岸	工作物	A	かつらぎ町佐野	36.4 - 65.0	-	7,900 (36.4)	55.73	56.20	1.50	五條	折居樋門

直轄河川重要水防箇所箇所別調書

和歌山河川国道事務所

① 図面 対象 番号	② 河川名	③ 左右岸 の別	④ 種 別	⑤ 重要度	⑥ 地 先 名	⑦ 距 離 杭	⑧ 延 長	⑨ 対象とする 流量	⑩ 対象とする 流量を現河 道に流した 時の水位	⑪ 現堤防高	⑫ 計画堤防 余裕高	⑬ 担当 出張所	⑭ 備 考
128	紀の川	左岸	越水 (溢水)	B	かつらぎ町東洪田 ～かつらぎ町三谷	36.0 ～ 39.2	3,359	7,900 (37.6)	57.47	58.47	1.50	五條	
150	紀の川	右岸	堤体漏水 新堤防・破 堤跡・旧川 跡	B	かつらぎ町大字佐野 ～かつらぎ町大字蛭子	36.8 ～ 37.8	1,223	7,900 (37.2)	56.74	57.82	1.50	五條	
137	紀の川	左岸	新堤防・破 堤跡・旧川 跡	要注意	かつらぎ町寺尾	37.0 、 37.2	-	7,900 (37.2)	56.74	57.77	1.50	五條	破堤跡 (S28.09)
309	紀の川	右岸	工作物	B	かつらぎ町蛭子	37.4 + 146.3	-	7,900 (37.4)	56.87	58.06	1.50	五條	かつらぎ橋
139	紀の川	左岸	水衝洗掘 新堤防・破 堤跡・旧川 跡	B	かつらぎ町兄井	37.8 ～ 38.0	150	7,900 (37.8)	57.88	58.85	1.50	五條	H23台風12号
144	紀の川	右岸	新堤防・破 堤跡・旧川 跡	要注意	かつらぎ町丁ノ町 ～かつらぎ町妙寺	38.6 ～ 40.8	2,204	7,900 (39.8)	60.21	62.05	1.50	五條	旧川跡
143	紀の川	左岸	新堤防・破 堤跡・旧川 跡	要注意	かつらぎ町兄井 ～かつらぎ町三谷	38.6 ～ 39	561	7,900 (38.8)	59.12	60.05	1.50	五條	旧川跡
146	紀の川	左岸	新堤防・破 堤跡・旧川 跡	要注意	かつらぎ町兄井	38.8	-	7,900 (38.8)	59.12	60.05	1.50	五條	破堤跡 (S28.09)
154	紀の川	右岸	堤体漏水 新堤防・破 堤跡・旧川 跡	B	かつらぎ町丁ノ町	39.0 ～ 39.4	601	7,900 (39.2)	59.55	61.30	1.50	五條	
147	紀の川	右岸	新堤防・破 堤跡・旧川 跡	要注意	かつらぎ町丁ノ町	39.2	-	7,900 (39.2)	59.55	61.30	1.50	五條	破堤跡 (S34.09)
149	紀の川	左岸	新堤防・破 堤跡・旧川 跡	要注意	かつらぎ町三谷	39.8	-	7,900 (39.8)	60.21	61.96	1.50	五條	破堤跡 (S28.09)
155	紀の川	右岸	堤体漏水	B	かつらぎ町妙寺	40.0	191	7,900 (40.0)	60.80	62.58	1.50	五條	
151	紀の川	左岸	工作物	B	かつらぎ町三谷	40.0 + 78.5	-	7,900 (40.0)	60.80	62.32	1.50	五條	三谷橋
152	紀の川	左岸	工作物	B	かつらぎ町三谷	40.0 + 78.5	-	7,900 (40.0)	60.80	62.32	1.50	五條	三谷橋 (歩道橋)
153	紀の川	左岸	工作物	B	かつらぎ町三谷	40.0 + 75.0	-	7,900 (40.0)	60.80	62.32	1.50	五條	三谷橋 (水管橋)
157-1	紀の川	右岸	越水 (溢水)	B	かつらぎ町妙寺	40.6 ～ 41.0	544	7,900 (40.8)	62.84	63.89	1.50	五條	
159	紀の川	右岸	堤体漏水	A	かつらぎ町妙寺 ～かつらぎ町中飯降	40.8 ～ 41.4	802	7,900 (41.0)	63.16	64.50	1.50	五條	(堤防断面)

直轄河川重要水防箇所箇所別調書

和歌山河川国道事務所

① 図面対象 番号	② 河川名	③ 左右岸 の別	④ 種 別	⑤ 重要度	⑥ 地 先 名	⑦ 距 離 杭	⑧ 延 長	⑨ 対象とする 流量	⑩ 対象とする 流量を現河 道に流した 時の水位	⑪ 現堤防高	⑫ 計画堤防 余裕高	⑬ 担当 出張所	⑭ 備 考
161	紀の川	左岸	堤体漏水	A	かつらぎ町山崎 ～九度山町慈尊院	41.0 ～ 43.2	2,219	7,900 (42.0)	66.05	63.69	1.50	五條	無堤区間 (堤防断面)
160-1	紀の川	左岸	越水 (溢水)	A	かつらぎ町山崎 ～九度山町慈尊院	41.2 ～ 42.2	1,046	7,900 (41.6)	63.86	63.02	1.50	五條	無堤区間
162	紀の川	左岸	新堤防・破 堤跡・旧川 跡	要注意	九度山町慈尊院	41.6 ～ 42.8	1,214	7,900 (42.2)	66.27	64.16	1.50	五條	旧川跡
163	紀の川	右岸	越水 (溢水)	B	かつらぎ町中飯降 ～橋本市高野口町大野	41.8 ～ 42.4	977	7,900 (42.0)	66.05	67.09	1.50	五條	
166	紀の川	左岸	新堤防・破 堤跡・旧川 跡	要注意	九度山町慈尊院	41.8 、 42.0	-	7,900 (42.0)	66.05	63.69	1.50	五條	破堤跡 (S28.09)
165	紀の川	右岸	水衝洗掘	B	かつらぎ町中飯降	42.0	161	7,900 (42.0)	66.05	67.09	1.50	五條	
169	紀の川	右岸	工作物	A	橋本市高野口町大野	42.2 + 60.0	-	7,900 (42.2)	66.27	67.47	1.50	五條	浦島川樋門
170	紀の川	右岸	新堤防・破 堤跡・旧川 跡	要注意	橋本市高野口町大野	42.2	-	7,900 (42.2)	66.27	67.47	1.50	五條	破堤跡 (S34.09)
310	紀の川	右岸	工作物	B	橋本市高野口町大野	42.4 + 70.1	-	7,900 (42.4)	66.56	67.94	1.50	五條	高野参詣大橋
160-2	紀の川	左岸	越水 (溢水)	A	九度山町慈尊院	42.6 ～ 43.0	585	7,900 (42.8)	67.27	65.54	1.50	五條	無堤区間
173	紀の川	左岸	新堤防・破 堤跡・旧川 跡	要注意	九度山町慈尊院	42.6	-	7,900 (42.6)	66.81	65.04	1.50	五條	破堤跡 (S34.09)
275	紀の川	右岸	工作物	A	橋本市高野口町向島	42.8 - 28.4	-	7,900 (42.8)	67.27	68.78	1.50	五條	H27対策 維持修繕 垣花樋門
174	紀の川	右岸	新堤防・破 堤跡・旧川 跡	要注意	橋本市高野口町向島 ～橋本市高野口町小田	43.0 ～ 43.8	976	7,900 (43.4)	68.36	70.18	1.50	五條	旧川跡
160-3	紀の川	左岸	越水 (溢水)	B	九度山町入郷	43.2 ～ 43.4	400	7,900 (43.2)	67.92	67.94	1.50	五條	
156	紀の川	右岸	堤体漏水	B	橋本市高野口町小田	43.8	155	7,900 (43.8)	69.09	71.27	1.50	五條	
175-1	紀の川	右岸	越水 (溢水)	B	橋本市高野口町小田	44.2	169	7,200 (44.2)	70.20	71.58	1.50	五條	
175-2	紀の川	右岸	越水 (溢水)	B	橋本市高野口町小田	44.6	194	7,200 (44.6)	71.03	72.46	1.50	五條	

直轄河川重要水防箇所箇所別調書

和歌山河川国道事務所

① 図面対象 番号	② 河川名	③ 左右岸 の別	④ 種 別	⑤ 重要度	⑥ 地 先 名	⑦ 距 離 杭	⑧ 延 長	⑨ 対象とする 流量	⑩ 対象とする 流量を現河 道に流した 時の水位	⑪ 現堤防高	⑫ 計画堤防 余裕高	⑬ 担当 出張所	⑭ 備 考
178-1	紀の川	左岸	堤体漏水	A	九度山町九度山 ～橋本市学文路	44.2 +165 ～ 46.0	1,544	7,200 (45.2)	74.18	72.13	1.50	五條	無堤区間 (堤防断面)
177-1	紀の川	左岸	越水 (溢水)	A	九度山町九度山 ～橋本市学文路	44.4 ～ 46	1,674	7,200 (45.2)	74.18	72.13	1.50	五條	無堤区間 (一部HWL堤)
176	紀の川	左岸	新堤防・破 堤跡・旧川 跡	要注意	九度山町九度山 ～橋本市学文路	44.4 ～ 46.2	1,975	7,200 (45.4)	74.33	71.37	1.50	五條	旧川跡
181	紀の川	右岸	水衝洗掘	B	橋本市高野口町小田	44.5 ～ 44.6	105	7,200 (44.6)	71.03	72.46	1.50	五條	
182	紀の川	右岸	工作物	A	橋本市高野口町小田	44.6 + 38.0	-	7,200 (44.6)	71.03	72.46	1.50	五條	小田井堰
179	紀の川	左岸	水衝洗掘	B	九度山町九度山	44.6	219	7,200 (44.6)	71.03	70.60	1.50	五條	
184	紀の川	右岸	水衝洗掘	B	橋本市高野口町小田	44.8 ～ 44.9	20	7,200 (44.8)	71.55	74.32	1.50	五條	H23台風12号
183	紀の川	左岸	新堤防・破 堤跡・旧川 跡	要注意	九度山町九度山	44.8	-	7,200 (44.8)	71.55	71.23	1.50	五條	破堤跡 (S28.09)
194	紀の川	右岸	水衝洗掘	B	橋本市高野口町伏原	45.0 + 30.0	54	7,200 (45.0)	73.57	76.75	1.50	五條	
186-1	紀の川	右岸	越水 (溢水)	B	橋本市高野口町伏原	45.6 ～ 46.0	510	7,200 (45.8)	74.51	75.21	1.50	五條	
186-2	紀の川	右岸	越水 (溢水)	B	橋本市神野々 ～橋本市岸上	46.4 ～ 46.8	436	7,200 (46.6)	75.81	76.85	1.50	五條	
158	紀の川	右岸	基礎地盤 漏水	B	橋本市高野口町伏原 ～橋本市神野々	45.6 ～ 46.2	664	7,200 (45.8)	74.51	75.21	1.50	五條	
187	紀の川	右岸	工作物	A	橋本市高野口町伏原	45.6 - 159.3	-	7,200 (45.6)	74.39	74.98	1.50	五條	伏原樋管
188	紀の川	右岸	新堤防・破 堤跡・旧川 跡	要注意	橋本市高野口町伏原	45.6	-	7,200 (45.6)	74.39	74.98	1.50	五條	破堤跡 (S28.09)
185	紀の川	左岸	新堤防・破 堤跡・旧川 跡	要注意	橋本市学文路	45.6	-	7,200 (45.6)	74.39	72.90	1.50	五條	破堤跡 (S28.09)
189	紀の川	左岸	水衝洗掘	B	橋本市学文路	45.7 ～ 45.9	150	7,200 (45.8)	74.51	73.23	1.50	五條	H23台風12号
312	紀の川	右岸	工作物	B	橋本市神野々	46.0 + 107.8	-	7,200 (46.0)	74.64	75.48	1.50	五條	岸上橋

直轄河川重要水防箇所箇所別調書

和歌山河川国道事務所

① 図面対象 番号	② 河川名	③ 左右岸 の別	④ 種 別	⑤ 重要度	⑥ 地 先 名	⑦ 距 離 杭	⑧ 延 長	⑨ 対象とする 流量	⑩ 対象とする 流量を現河 道に流した 時の水位	⑪ 現堤防高	⑫ 計画堤防 余裕高	⑬ 担当 出張所	⑭ 備 考
190	紀の川	左岸	越水 (溢水)	B	橋本市学文路	46.2 ~ 46.6	737	7,200 (46.4)	75.59	76.04	1.50	五條	
164	紀の川	左岸	基礎地盤 漏水	B	橋本市学文路	46.2	214	7,200 (46.2)	75.49	76.08	1.50	五條	
192	紀の川	左岸	陸 閘	要注意	橋本市学文路	46.4 + 25.6	-	7,200 (46.4)	75.59	76.04	1.50	五條	学文路陸閘
193-1	紀の川	左岸	越水 (溢水)	B	橋本市学文路 ～橋本市南馬場	46.8 ~ 47.6	955	7,200 (47.2)	76.52	77.84	1.50	五條	
196	紀の川	右岸	工作物	A	橋本市岸上	47.0 + 90.0	-	7,200 (47.0)	75.93	77.58	1.50	五條	岸上排水樋管 (深ヶ坪排水路)
195	紀の川	左岸	新堤防・破 堤跡・旧川 跡	要注意	橋本市南馬場 ～橋本市清水	47.0 ~ 48.2	1,220	7,200 (47.6)	77.46	78.37	1.50	五條	旧川跡
197	紀の川	右岸	新堤防・破 堤跡・旧川 跡	要注意	橋本市岸上	47.2 ~ 47.6	674	7,200 (47.4)	77.17	78.16	1.50	五條	旧川跡
191	紀の川	右岸	越水 (溢水)	B	橋本市岸上	47.6	296	7,200 (47.6)	77.46	78.29	1.50	五條	
203-1	紀の川	右岸	越水 (溢水)	B	橋本市市脇	49.0	211	7,200 (49.0)	79.95	80.09	1.50	五條	
205	紀の川	右岸	新堤防・破 堤跡・旧川 跡	要注意	橋本市市脇	49.0	-	7,200 (49.0)	79.95	80.09	1.50	五條	破堤跡 (S28.09)
203-2	紀の川	右岸	越水 (溢水)	A	橋本市市脇	49.2	197	7,200 (49.2)	80.87	80.46	1.50	五條	
206	紀の川	左岸	越水 (溢水)	B	橋本市清水 ～橋本市向副	49.2 ~ 51	1,897	6,800 (50.0)	82.25	83.63	1.50	五條	
207	紀の川	左岸	新堤防・破 堤跡・旧川 跡	要注意	橋本市清水	49.2	-	7,200 (49.2)	80.87	81.38	1.50	五條	破堤跡 (S34.09)
208	紀の川	右岸	越水 (溢水)	B	橋本市東家 ～橋本市橋本	49.4 ~ 50.2	962	7,200 (49.8)	81.93	82.40	1.50	五條	
180	紀の川	右岸	基礎地盤 漏水	B	橋本市東家	49.4	180	7,200 (49.4)	81.08	81.90	1.50	五條	
198	紀の川	右岸	基礎地盤 漏水	B	橋本市東家	49.8	211	7,200 (49.8)	81.93	82.40	1.50	五條	
199	紀の川	左岸	堤体漏水	B	橋本市賢堂	49.8	198	7,200 (49.8)	81.93	82.89	1.50	五條	

直轄河川重要水防箇所箇所別調書

和歌山河川国道事務所

① 図面対象 番号	② 河川名	③ 左右岸 の別	④ 種 別	⑤ 重要度	⑥ 地 先 名	⑦ 距 離 杭	⑧ 延 長	⑨ 対象とする 流量	⑩ 対象とする 流量を現河 道に流した 時の水位	⑪ 現堤防高	⑫ 計画堤防 余裕高	⑬ 担当 出張所	⑭ 備 考
201-1	紀の川	左岸	基礎地盤 漏水	B	橋本市賢堂	49.8	198	7,200 (49.8)	81.93	82.89	1.50	五條	
201-2	紀の川	左岸	基礎地盤 漏水	B	橋本市向副	50.2	190	6,800 (50.2)	82.60	83.26	1.50	五條	
314	紀の川	左岸	工作物	B	橋本市向副	50.0 + 51.6	-	6,800 (50.0)	82.25	83.63	1.50	五條	橋本橋
202	紀の川	左岸	堤体漏水	B	橋本市向副	50.2	190	6,800 (50.2)	82.60	83.26	1.50	五條	
211	紀の川	左岸	新堤防・破 堤跡・旧川 跡	要注意	橋本市向副	50.2	-	6,800 (50.2)	82.60	83.26	1.50	五條	破堤跡 (S34.09)
214	紀の川	左岸	新堤防・破 堤跡・旧川 跡	要注意	橋本市向副	50.8	-	6,800 (50.8)	83.67	84.44	1.50	五條	破堤跡 (S34.09)
292	紀の川	右岸	越水 (溢水)	B	橋本市隅田町河瀬 ～橋本市隅田町下兵庫	51.6 ~ 51.8	391	6,800 (51.6)	85.85	86.52	1.50	五條	
293	紀の川	右岸	堤体漏水	A	橋本市隅田町下兵庫	51.8	186	6,800 (51.8)	86.47	87.08	1.50	五條	(堤防断面)
217	紀の川	左岸	新堤防・破 堤跡・旧川 跡	要注意	橋本市上田 ～橋本市中道	52.0 ~ 52.2	376	6,800 (52.0)	87.03	93.30	1.50	五條	旧川跡
315	紀の川	右岸	工作物	B	橋本市隅田町芋生	53.8 + 180.81	-	6,800 (53.8)	92.77	97.36	1.50	五條	新恋野橋
239	紀の川	左岸	越水 (溢水)	B	橋本市恋野	54.0	218	6,800 (54.0)	94.29	95.50	1.50	五條	
248	貴志川	右岸	破堤跡・ 旧川跡	要注意	紀の川市桃山町調月	0.0 ~ 1.6	1,768	3,100 (0.8)	24.55	26.96	1.20	船戸	旧川跡
247	貴志川	左岸	破堤跡・ 旧川跡	要注意	紀の川市貴志川町丸栖	0.0 ~ 2	1,860	3,100 (1.0)	24.95	27.19	1.20	船戸	旧川跡
221	貴志川	右岸	堤体漏水	B	紀の川市桃山町調月	0.8 ~ 1.2	735	3,100 (1.0)	24.95	27.20	1.20	船戸	
250	貴志川	右岸	工作物	A	紀の川市桃山町調月	1.4 - 163.3	-	3,100 (1.4)	25.49	27.83	1.20	船戸	調月樋門
225	貴志川	右岸	基礎地盤 漏水	B	紀の川市桃山町調月	1.6	223	3,100 (1.6)	25.66	27.96	1.20	船戸	
253	貴志川	右岸	破堤跡・ 旧川跡	要注意	紀の川市桃山町調月	2.0	-	3,100 (2.0)	26.81	28.53	1.20	船戸	破堤跡 (S28.09)

直轄河川重要水防箇所箇所別調書(重点区間)

和歌山河川国道事務所

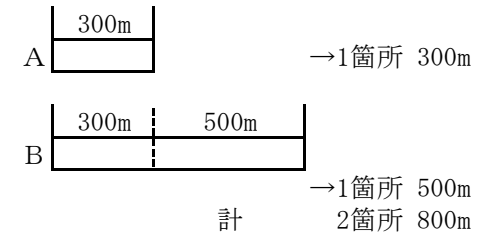
① 図面対 象番号	② 河川名	③ 左右岸 の別	⑥ 地 先 名	⑦ 距 離 杭	⑧ 延 長	⑨ 対象とする 流量	⑩ 対象とする 流量を現河 道に流した 時の水位	⑪ 現堤防高	⑫ 計画堤防 余裕高	⑬ 担当 出張所	⑭ 備 考
121	紀の川	左岸	紀の川市竹房	24.0	196	9,500 (24.0)	32.36	31.59	1.50	船戸	越水(溢水) (A)
71	紀の川	右岸	紀の川市竹房	24.8 ~ 25.2	664	9,500 (25.0)	35.37	35.13	1.50	船戸	越水(溢水) (A)
83	紀の川	右岸	紀の川市松井	27.0 ~ 27.2 +100 ~ +100	136	9,500 (27.2)	36.78	36.75	1.50	船戸	越水(溢水) (A)
286	紀の川	左岸	紀の川市荒見	29.4	253	9,500 (29.4)	44.84	43.60	1.50	船戸	越水(溢水) (A)藤崎狭窄部
274	紀の川	右岸	紀の川市後田	29.6 ~ 29.8	390	8,300 (29.6)	45.87	45.67	1.50	船戸	越水(溢水) (A)
100	紀の川	右岸	紀の川市後田 ～紀の川市名手西野	30.2 ~ 31.0	926	8,300 (30.6)	47.45	46.92	1.50	船戸	越水(溢水) (A)
103-2	紀の川	左岸	紀の川市西脇 ～紀の川市北涌	30.4 ~ 30.8	584	8,300 (30.6)	47.45	47.37	1.50	船戸	越水(溢水) (A)
110-1	紀の川	左岸	紀の川市北涌	31.4 ~ 31.6	422	8,300 (31.4)	47.93	45.03	1.50	船戸	越水(溢水) (A)無堤区間
140	紀の川	右岸	かつらぎ町大字背ノ山	33.2	190	7,900 (33.2)	51.06	50.38	1.50	五條	越水(溢水) (A)
160-1	紀の川	左岸	かつらぎ町山崎 ～九度山町慈尊院	41.2 ~ 42.2	1,046	7,900 (41.6)	63.86	63.02	1.50	五條	越水(溢水) (A)無堤区間
160-2	紀の川	左岸	九度山町慈尊院	42.6 ~ 43.0	585	7,900 (42.8)	67.27	65.54	1.50	五條	越水(溢水) (A)無堤区間
177-1	紀の川	左岸	九度山町九度山 ～橋本市学文路	44.4 ~ 46.0	1,674	7,200 (45.2)	74.18	72.13	1.50	五條	越水(溢水) (A)無堤・HWL堤
203-2	紀の川	右岸	橋本市市脇	49.2	197	7,200 (49.2)	80.87	80.46	1.50	五條	越水(溢水) (A)
219	紀の川	右岸	五條市上野町	56.4 ~ 56.8 +70 ~ +230	516	6,800 (56.6)	97.64	93.64	1.50	五條	越水(溢水) (A)無堤区間
209	紀の川	左岸	五條市中町	56.4 ~ 56.6	390	6,800 (56.4)	97.83	97.10	1.50	五條	越水(溢水) (A)

直轄河川重要水防箇所総括調書

紀南河川国道事務所

① 府 県 名	② 河 川 名	③ 直轄管理 区間延長 (km)	④ 水防不要 区 間 (km)	水 防 の 必 要 性 が あ る 区 間										⑨ 重要水防 箇所非指定 区間 (km)	備 考	
				⑤ 水防不能 区 間 (km)	重要水防箇所指定区間						⑧ B					
					⑥ 計			⑦ A								
					堤防 (箇所)	工作物 (km)	工作物 (箇所)	堤防 (箇所)	工作物 (km)	工作物 (箇所)		堤防 (箇所)	工作物 (km)			工作物 (箇所)
和歌山県	熊野川	左岸														
		右岸	5.0	1.69	0.00	1	1.60	1	0	0.00	0	1	1.60	1	1.71	
		計	5.0	1.69	0.00	1	1.60	1	0	0.00	0	1	1.60	1	1.71	
	市田川	左岸	2.0	0.00	0.00	0	0.00	3	0	0.00	0	0	0.00	3	2.00	
		右岸	2.0	0.00	0.00	1	0.04	(3)	0	0.00	0	1	0.04	(3)	1.96	
		計	4.0	0.00	0.00	1	0.04	3	0	0.00	0	1	0.04	3	3.96	
計	左岸	2.0	0.00	0.00	0	0.00	3	0	0.00	0	0	0.00	3	2.00		
	右岸	7.0	1.69	0.00	2	1.64	1	0	0.00	0	2	1.64	1	3.67		
	計	9.0	1.69	0.00	2	1.64	4	0	0.00	0	2	1.64	4	5.67		

- 注 1. 直轄河川延長は、平成23年度の河川延長とする。
 2. 調査対象は直轄管理区間で、2条7号区間は含まない。
 3. 水防不要区間は山付け部、はん濫しても被害がない等、水防の必要が認められない区間とする。
 4. 水防不能区間は水防の必要性はあるが、水防できない区間とする。
 ただし、無堤区間はすべてA評定区間とし、備考欄に「無堤区間」と明記する。
 5. 重要水防箇所非指定区間は水防の必要性がある区間から⑤と⑥を除いた区間とする。
 6. A、Bの集計において複数の種別が重複する場合、箇所数はそのまま集計し延長は次により集計する。
 Aの延長（Bとの重複分は含む）
 Bの延長（Aとの重複分は除く）
 7. 対象とする流量を現河道に流した時の水位の根拠河道は平成27年度末河道を使用している。



直轄河川重要水防箇所 個所別調書

① 図面 対応 番号 R4版	② 河川名	③ 左右岸	④ 種 別	⑤ 重要度	⑥ 地 先 名	⑦ 距 離 杭	⑧ 延 長 (m)	⑨ 対象流量 (m ³ /s)	⑩ 対象とする 流量を現河 道に流した 時の水位※ (T. P. +m)	⑪ 現堤防高 (桁下高) ※ (T. P. +m)	⑫ 計画堤防 余裕高 (m)	⑬ 担当 出張所	⑭ 備 考
1	熊野川	左	越水（溢水）	B	三重県南牟婁郡紀宝町鶴殿～成川	0.2k-100 ~ 1.4k+100	1,400	24,000 (0.8k)	6.382	7.64	2.00	新宮川	
2	熊野川	右	越水（溢水）	B	和歌山県新宮市あけぼの～池田	0.2k-100 ~ 1.4k+100	1,400	24,000 (0.8k)	6.382	7.64	2.00	新宮川	
3	熊野川	右	越水（溢水）	B	和歌山県新宮市阿須賀	1.8k-100 ~ 1.8k+100	200	24,000 (1.8k)	8.589	9.15	2.00	新宮川	
4	熊野川	右	越水（溢水）	B	和歌山県新宮市船町	2.2k-100 ~ 2.2k+100	200	24,000 (2.2k)	9.760	11.69	2.00	新宮川	
5	熊野川	右	越水（溢水）	B	和歌山県新宮市船町	2.4k-100 ~ 2.6k+100	400	24,000 (2.4k)	10.314	12.03	2.00	新宮川	
6	熊野川	右	越水（溢水）	B	和歌山県新宮市船町	3.0k-100 ~ 3.4k+100	600	24,000 (3.2k)	11.894	13.32	2.00	新宮川	
7	熊野川	左右	工作物	B	三重県南牟婁郡紀宝町成川～和歌山県新宮市船町	2.2k+57 ~ 2.2k+81	24	24,000 (2.2k)	9.760	(10.16) (10.11)	2.00	新宮川	熊野大橋
8	熊野川	左右	工作物	B	三重県南牟婁郡紀宝町成川～和歌山県新宮市阿須賀	1.6k+40 ~ 1.6k+172	132	24,000 (2.2k)	9.760	(10.16) (10.11)	2.00	新宮川	J R 熊野川橋梁
9	熊野川	左右	工作物	B	三重県南牟婁郡紀宝町成川～和歌山県新宮市大橋通 J	2.2k+140 ~ 2.2k+120	20	24,000 (2.2k)	9.760	(10.16) (10.11)	2.00	新宮川	新熊野大橋
10	熊野川	右	陸閘	要注意	和歌山県新宮市船町	2.2k+100		24,000 (2.2k)	9.760	11.69	2.00	新宮川	船町第2陸閘（下流）
11	熊野川	右	陸閘	要注意	和歌山県新宮市船町	2.2k+150		24,000 (2.2k)	9.760	11.69	2.00	新宮川	船町第2陸閘（上流）
12	熊野川	右	陸閘	要注意	和歌山県新宮市船町	2.4k+10		24,000 (2.4k)	10.314	12.03	2.00	新宮川	船町第1陸閘
13	熊野川	左	越水（溢水）	B	三重県南牟婁郡紀宝町成川	1.8k-100 ~ 1.8k+100	200	24,000 (1.8k)	8.589	9.18	2.00	新宮川	
14	熊野川	左	越水（溢水）	B	三重県南牟婁郡紀宝町鮎田	3.0k-100 ~ 3.2k+100	400	24,000 (3.0k)	11.697	12.43	2.00	新宮川	
15	熊野川	左	越水（溢水）	A	三重県南牟婁郡紀宝町北檜杖	4.2k-100 ~ 4.6k+100	600	24,000 (4.4k)	15.167	13.76	2.00	新宮川	4.5k付近に1軒
16	市田川	左右	工作物	B	和歌山県新宮市田鶴原1丁目	1.3k+84		140 (1.3k)	3.709	(4.24) (4.10)	0.60	新宮川	田鶴原橋
17	市田川	左右	工作物	B	和歌山県新宮市下田1丁目	1.5k		120 (1.5k)	3.939	(4.21) (4.18)	0.60	新宮川	J R 市田川橋梁 紀勢本線
18	市田川	右	越水（溢水）	B	和歌山県新宮市下田町	2.0k-40 ~ 2.0k	40	120 (2.0k)	4.382	4.83	0.60	新宮川	
19	相野谷川	右	越水（溢水）	B	三重県南牟婁郡紀宝町鮎田～高岡	1.6k-100 ~ 2.8k+100	1,400	580 (2.2k)	4.884	5.16	0.60	新宮川	一連区間でB設定
20	相野谷川	左右	工作物	B	三重県南牟婁郡紀宝町高岡	2.2k+89		580 (2.2k)	4.884	(4.98) (4.97)	0.60	新宮川	明和橋
21	相野谷川	左右	工作物	B	三重県南牟婁郡紀宝町高岡	3.0k+6		580 (3.0k)	5.401	(5.55) (5.55)	0.60	新宮川	高岡橋
22	相野谷川	右	越水（溢水）	B	三重県南牟婁郡紀宝町高岡	3.2k-100 ~ 3.6k+100	600	580 (3.4k)	5.620	5.90	0.60	新宮川	区間にA判定はあるが家屋なし
23	相野谷川	左右	工作物	B	三重県南牟婁郡紀宝町大里	3.8k+32		480 (3.8k)	5.858	(6.25) (6.25)	0.60	新宮川	東下橋
24	相野谷川	左	越水（溢水）	B	三重県南牟婁郡紀宝町大里	3.4k-100 ~ 4.4k+100	1,200	480 (4.2k)	6.229	6.04	0.60	新宮川	背後地に家屋あり 相対的危険箇所
25	相野谷川	左右	工作物	B	三重県南牟婁郡紀宝町大里	4.2k+66		480 (4.2k)	6.229	(6.74) (6.74)	0.60	新宮川	相川橋
26	相野谷川	右	越水（溢水）	B	三重県南牟婁郡紀宝町大里	4.8k ~ 5.0k+50	250	480 (4.8k)	7.102	7.60	0.60	新宮川	
27	相野谷川	左	越水（溢水）	B	三重県南牟婁郡紀宝町大里	5.6k+60 ~ 5.7k	40	320 (5.7k)	9.852	9.99	0.60	新宮川	
28	相野谷川	左	新堤防・破堤 跡・旧川跡	要注意	三重県南牟婁郡紀宝町高岡	1.8k-32 ~ 2.2k	432	580 (2.0k)			0.60	新宮川	旧川跡 輪中提（高岡）
29	相野谷川	右	陸閘	要注意	三重県南牟婁郡紀宝町鮎田	0.6k		580 (0.6k)			0.60	新宮川	弁慶橋陸閘 輪中提（鮎田）
30	相野谷川	右	陸閘	要注意	三重県南牟婁郡紀宝町鮎田	0.85k		580 (0.8k)			0.60	新宮川	鮎田西陸閘 輪中提（鮎田）
31	相野谷川	左	陸閘	要注意	三重県南牟婁郡紀宝町高岡	1.6k		580 (2.0k)			0.60	新宮川	高岡第一陸閘 輪中提（高岡）
32	相野谷川	左	陸閘	要注意	三重県南牟婁郡紀宝町高岡	2.2k		580 (2.2k)			0.60	新宮川	高岡第二陸閘 輪中提（高岡）
33	相野谷川	右	陸閘	要注意	三重県南牟婁郡紀宝町大里	3.95k		480 (4.0k)			0.60	新宮川	大里陸閘 輪中提（大里）

重要水防箇所（知事管理河川）の重要度

河川の流量、当該箇所の背後地の状況及び河川施設（堤防、護岸等）の状況等から、洪水の危険度、人命財産等の影響範囲、水防活動の必要度等を総合的に考慮して次のとおり定める。

A 最も重要と思われる箇所

B 次に重要と思われる箇所

要注意 注意が必要と思われる箇所

区分		海草	那賀	伊都	有田	日高	西牟婁	串本	新宮	合計	
重要水防箇所	箇所	68	68	68	106	64	94	103	72	643	
	延長(m)	61,865	60,320	22,800	110,180	70,103	52,515	53,580	66,529	497,892	
内訳	A	箇所	58	40	39	66	52	45	33	43	376
		延長(m)	56,035	37,210	12,840	72,750	58,943	26,170	19,240	49,359	332,547
	B	箇所	10	25	14	38	12	47	70	26	242
		延長(m)	5,830	22,410	7,020	37,130	11,160	25,505	34,340	15,870	159,265
	要注意	箇所	0	3	15	2	0	2	0	3	25
		延長(m)	0	700	2,940	300	0	840	0	1,300	6,080

番号	水系名	河川名	左右岸	重要水防箇所			重要度	危険理由	備考	
				市町村名	場所					延長 (m)
					下流	～				
海草 - 1	紀の川	七瀬川	左	和歌山市	R24号	～ 阪和線架橋	2,230	A	堤防高	
海草 - 2	紀の川	七瀬川	右	和歌山市	R24号	～ 阪和線架橋	2,230	A	堤防高	
海草 - 3	紀の川	鳴滝川	左	和歌山市	市道橋上流60m	～ 不動尊	920	A	水衝・洗掘	
海草 - 4	紀の川	鳴滝川	右	和歌山市	市道橋	～ 不動尊	860	A	水衝・洗掘	
海草 - 5	紀の川	打手川	左	和歌山市	西川橋	～ 西川橋上流200m	200	B	水衝・洗掘	
海草 - 6	紀の川	打手川	右	和歌山市	西川橋	～ 西川橋上流200m	200	B	水衝・洗掘	
海草 - 7	紀の川	土入川	左	和歌山市	河合橋下流80m	～ 河合橋下流30m	50	B	工作物	南海加太線橋梁
海草 - 8	紀の川	土入川	右	和歌山市	河合橋下流80m	～ 河合橋下流30m	50	B	工作物	南海加太線橋梁
海草 - 9	堤川	堤川	左	和歌山市	南海加太線下流50m	～ 南海加太線上流290m	340	A	堤防高	
海草 - 10	堤川	堤川	右	和歌山市	南海加太線	～ 南海加太線上流290m	290	A	堤防高	
海草 - 11	堤川	堤川	左	和歌山市	県道暗渠下流150m	～ 県道暗渠	150	A	堤防高	
海草 - 12	堤川	堤川	右	和歌山市	県道暗渠下流150m	～ 県道暗渠	150	A	堤防高	
海草 - 13	紀の川	大門川	左	和歌山市	北中橋	～ 鳴神橋	2,380	A	堤防高	
海草 - 14	紀の川	大門川	右	和歌山市	北中橋	～ 鳴神橋	2,380	A	堤防高	
海草 - 15	紀の川	和田川	左	和歌山市	おちあい橋	～ 高橋	900	A	堤防高	
海草 - 16	紀の川	和田川	右	和歌山市	おちあい橋	～ 高橋	900	A	堤防高	
海草 - 17	紀の川	和田川	左	和歌山市	丈夫橋	～ 高速道路橋	2,560	A	法崩れ・すべり	法崩れ
海草 - 18	紀の川	和田川	右	和歌山市	丈夫橋	～ 高速道路橋	2,560	A	法崩れ・すべり	法崩れ
海草 - 19	紀の川	和田川	左	和歌山市	宝恵橋	～ 坂田橋	1,080	A	法崩れ・すべり	法崩れ
海草 - 20	紀の川	和田川	右	和歌山市	宝恵橋	～ 坂田橋	1,080	A	法崩れ・すべり	法崩れ
海草 - 21	紀の川	紀三井寺川	左	和歌山市	R42号橋	～ 市道橋	590	B	堤防断面	
海草 - 22	紀の川	紀三井寺川	右	和歌山市	R42号橋	～ 市道橋	590	A	堤防高	
海草 - 23	紀の川	中津川	左	和歌山市	国道橋	～ 和田川分岐点	1,160	B	法崩れ・すべり	法崩れ
海草 - 24	紀の川	中津川	右	和歌山市	国道橋	～ 和田川分岐点	1,160	B	法崩れ・すべり	法崩れ
海草 - 25	亀の川	亀の川	左	和歌山市	国体3号橋上流120m	～ 羽鳥橋	980	A	堤防高	
海草 - 26	亀の川	亀の川	右	和歌山市	国体3号橋上流100m	～ 羽鳥橋	1,000	A	堤防高	
海草 - 27	亀の川	大坪川	右	和歌山市	JR下流380m	～ JR	380	B	堤防高	
海草 - 28	紀の川	貴志川	左	海南市	八幡橋下流970m	～ 野上新橋	1,900	A	堤防高	
海草 - 29	紀の川	貴志川	右	海南市	八幡橋下流430m	～ 山橋	3,030	A	堤防高	
海草 - 30	紀の川	貴志川	左	海南市	鳴瀬大橋	～ 山橋	750	A	堤防高	
海草 - 31	日方川	日方川	左	海南市	新巽橋上流370m	～ 比瀬橋	470	A	堤防高	
海草 - 32	日方川	日方川	右	海南市	新巽橋上流370m	～ 田津原橋	1,070	A	堤防高	

番号	水系名	河川名	左右岸	重要水防箇所			延長 (m)	重要度	危険理由	備考
				市町村名	場所					
					下流	～				
海草 - 33	日方川	日方川	左	海南省	海南橋	～ 高校橋上流260m	370	A	工作物	早上り井堰
海草 - 34	日方川	日方川	右	海南省	海南橋	～ 高校橋上流260m	370	A	工作物	早上り井堰
海草 - 35	日方川	日方川	左	海南省	新町橋	～ 海南橋	2,370	A	堤防高	
海草 - 36	日方川	日方川	右	海南省	新町橋	～ 海南橋	2,370	A	堤防高	
海草 - 37	亀の川	亀の川	左	海南省	阪井橋	～ 脇田橋	450	A	堤防高	
海草 - 38	亀の川	亀の川	右	海南省	竹添橋	～ 北山橋下流210m	670	A	堤防高	
海草 - 39	亀の川	亀の川	左	海南省	丸山橋下流120m	～ 丸山橋上流140m	260	A	堤防高	
海草 - 40	亀の川	亀の川	左	海南省	尼久仁橋下流120m	～ 新矢口橋	3,050	A	堤防高	
海草 - 41	亀の川	亀の川	右	海南省	大師橋	～ 新矢口橋	900	A	堤防高	
海草 - 42	亀の川	大坪川	左	海南省	海南橋下流150m	～ 隅田橋	255	A	堤防高	
海草 - 43	亀の川	大坪川	左	海南省	起点	～ 上流200m	200	A	堤防高	
海草 - 44	亀の川	大坪川	右	海南省	起点	～ 上流200m	200	A	堤防高	
海草 - 45	加茂川	加茂川	左	海南省	宮川合流点	～ 岩崎橋下流30m	1,800	B	堤防高	
海草 - 46	加茂川	加茂川	右	海南省	岩崎橋	～ 加茂郷橋	280	A	堤防高	
海草 - 47	加茂川	加茂川	左	海南省	加茂橋	～ 大橋	1,370	A	堤防高	
海草 - 48	加茂川	加茂川	右	海南省	加茂橋上流130m	～ 大橋	1,240	A	堤防高	
海草 - 49	加茂川	加茂川	右	海南省	青木橋	～ 小松原上橋	730	A	堤防高	
海草 - 50	加茂川	加茂川	左	海南省	第二橋本橋	～ 第一橋本橋	280	A	堤防高	
海草 - 51	加茂川	市坪川	右	海南省	落合橋	～ とのかけ橋	1,610	A	堤防高	区間内870m改修済み
海草 - 52	加茂川	宮川	左	海南省	ダラニ橋	～ 八反田橋上流180m	600	A	堤防高	
海草 - 53	加茂川	宮川	右	海南省	ダラニ橋	～ 小畑川橋	1,030	A	堤防高	
海草 - 54	加茂川	宮川	左	海南省	浜中橋下流130m	～ 小畑川橋	250	A	堤防高	
海草 - 55	加茂川	宮川	左	海南省	小畑川橋	～ 栄橋	730	A	堤防高	
海草 - 56	加茂川	宮川	右	海南省	小畑川橋	～ 栄橋	730	A	堤防高	
海草 - 57	小原川	小原川	左	海南省	新川橋	～ 殿橋上流40m	1,370	A	堤防高	
海草 - 58	小原川	小原川	右	海南省	新川橋	～ 殿橋上流40m	1,370	A	堤防高	
海草 - 59	小島川	小島川	左	海南省	住吉橋	～ 住吉橋上流150m	150	A	堤防断面	
海草 - 60	小島川	小島川	右	海南省	住吉橋	～ 住吉橋上流150m	150	A	堤防断面	
海草 - 61	紀の川	貴志川	左	紀美野町	黒沢橋上流320m	～ 黒沢橋上流640m	320	A	水衝・洗掘	区間内70m除く
海草 - 62	紀の川	貴志川	右	紀美野町	黒沢橋上流240m	～ 黒沢橋上流620m	380	A	水衝・洗掘	
海草 - 63	紀の川	貴志川	右	紀美野町	吉見橋下流120m	～ 吉見橋上流120m	240	B	法崩れ・すべり	法崩れ、区間内70m改修済み
海草 - 64	紀の川	真国川	右	紀美野町	上ノ川橋下流100m	～ 上ノ川橋	100	A	堤防高	

番号	水系名	河川名	左右岸	重要水防箇所			延長 (m)	重要度	危険理由	備考
				市町村名	場所					
					下流	～				
海草 - 65	紀の川	貴志川	右	紀美野町	天神橋上流100m	～ 大門橋	480	A	堤防断面	
海草 - 66	紀の川	貴志川	右	紀美野町	滝川橋下流280m	～ 滝川橋下流180m	100	A	水衝・洗掘	
海草 - 67	紀の川	貴志川	左	紀美野町	三尾川大橋上流50m	～ 三尾川大橋上流150m	100	A	水衝・洗掘	
海草 - 68	紀の川	貴志川	左	紀美野町	神原大橋上流70m	～ 神原大橋上流470m	400	A	水衝・洗掘	
那賀 - 1	紀の川	烏子川	左	紀の川市	JR和歌山線	～ 県道粉河加太線	1,700	A	堤防高	
那賀 - 2	紀の川	烏子川	右	紀の川市	JR和歌山線	～ 県道粉河加太線	1,700	A	堤防高	
那賀 - 3	紀の川	佐川	左	紀の川市	佐川島池橋	～ 市道那賀打田線上流100m	3,500	A	堤防断面	
那賀 - 4	紀の川	佐川	右	紀の川市	佐川島池橋	～ 市道那賀打田線上流100m	3,500	A	堤防断面	
那賀 - 5	紀の川	佐川	左	紀の川市	西川樋門	～ 市道打田大和街道1号線	800	B	堤防断面	
那賀 - 6	紀の川	佐川	右	紀の川市	西川樋門	～ 市道打田大和街道1号線	800	B	堤防断面	
那賀 - 7	紀の川	海神川	左	紀の川市	市道東国分赤尾線上流150m	～ 県道粉河加太線上流300m	1,500	B	堤防断面	
那賀 - 8	紀の川	海神川	右	紀の川市	市道東国分赤尾線上流150m	～ 県道粉河加太線上流300m	1,500	B	堤防断面	
那賀 - 9	紀の川	春日川	左	紀の川市	県道粉河加太線	～ 東三谷春日川橋	600	A	堤防高	
那賀 - 10	紀の川	春日川	右	紀の川市	県道粉河加太線	～ 東三谷春日川橋	600	A	堤防高	
那賀 - 11	紀の川	春日川	左	紀の川市	市道東国分赤尾線下流100m	～ 七板橋下流50m	1,000	A	堤防高	
那賀 - 12	紀の川	春日川	右	紀の川市	市道東国分赤尾線下流100m	～ 七板橋下流50m	1,000	A	堤防高	
那賀 - 13	紀の川	春日川	左	紀の川市	県道中三谷下井阪線	～ 県道中三谷下井阪線上流200m	300	要注意	新堤防・破堤跡・旧河川	
那賀 - 14	紀の川	春日川	右	紀の川市	県道中三谷下井阪線	～ 県道中三谷下井阪線上流200m	300	要注意	新堤防・破堤跡・旧河川	
那賀 - 15	紀の川	木積川	左	紀の川市	岩出市界	～ 市道淡路街道上流100m	300	B	水衝・洗掘	
那賀 - 16	紀の川	宮川	左	紀の川市	市道東国分赤尾線上流200m	～ 市道淡路街道下流100m	200	B	堤防断面	
那賀 - 17	紀の川	宮川	右	紀の川市	市道東国分赤尾線上流200m	～ 市道淡路街道下流100m	200	B	堤防断面	
那賀 - 18	紀の川	名手川	左	紀の川市	祝橋下流200m	～ 橋橋上流100m	3,700	B	水衝・洗掘	
那賀 - 19	紀の川	名手川	右	紀の川市	川原橋	～ 橋橋上流100m	1,400	B	水衝・洗掘	
那賀 - 20	紀の川	名手川	左	紀の川市	第二中野井市営住宅西側	～ 旧粉河町界	400	A	堤防高	
那賀 - 21	紀の川	中津川	左	紀の川市	秋葉橋	～ 紀の川市社会福祉協議会粉河支所上流200m	900	B	堤防断面	
那賀 - 22	紀の川	中津川	右	紀の川市	秋葉橋	～ 紀の川市社会福祉協議会粉河支所上流200m	900	B	堤防断面	
那賀 - 23	紀の川	中津川	左	紀の川市	紀の川用水	～ 紀の川用水上流300m	400	B	水衝・洗掘	
那賀 - 24	紀の川	中津川	右	紀の川市	紀の川用水	～ 紀の川用水上流300m	400	B	水衝・洗掘	
那賀 - 25	紀の川	松井川	左	紀の川市	紀の川合流点	～ 県道粉河加太線下流300m	2,000	B	水衝・洗掘	
那賀 - 26	紀の川	松井川	右	紀の川市	紀の川合流点	～ 県道粉河加太線下流300m	2,000	B	水衝・洗掘	
那賀 - 27	紀の川	中筋川	左	紀の川市	荒見451番地	～ 九頭神社下流100m	500	B	堤防断面	
那賀 - 28	紀の川	中筋川	右	紀の川市	荒見451番地	～ 九頭神社下流100m	500	B	堤防断面	

番号	水系名	河川名	左右岸	重要水防箇所			延長 (m)	重要度	危険理由	備考
				市町村名	場所					
					下流	～				
那賀 - 29	紀の川	真国川	左	紀の川市	まえがわ橋	～ 高知橋下流300m	740	A	堤防高	
那賀 - 30	紀の川	真国川	右	紀の川市	まえがわ橋	～ まえがわ橋上流370m	370	A	堤防高	
那賀 - 31	紀の川	真国川	左	紀の川市	下鞆淵376番地先の橋から下流200m	～ 同橋から上流100m	300	A	堤防高	
那賀 - 32	紀の川	真国川	左	紀の川市	下鞆淵146番地先上流30mの橋	～ 同地先上流260m	230	A	堤防高	
那賀 - 33	紀の川	真国川	右	紀の川市	下鞆淵146番地先上流30mの橋	～ 同地先上流250m	220	A	堤防高	
那賀 - 34	紀の川	真国川	左	紀の川市	京石橋	～ 京石橋上流490m	490	A	堤防高	
那賀 - 35	紀の川	真国川	左	紀の川市	鞆淵撰果場	～ 中鞆淵1577番地西側上流150m	900	A	堤防高	
那賀 - 36	紀の川	真国川	右	紀の川市	鞆淵撰果場	～ 鞆淵撰果場上流500m	500	A	堤防高	
那賀 - 37	紀の川	真国川	左	紀の川市	明神橋	～ 中鞆淵66番地先	780	A	堤防高	
那賀 - 38	紀の川	真国川	右	紀の川市	明神橋	～ 明神橋上流150m	150	A	堤防高	
那賀 - 39	紀の川	本川	右	紀の川市	八幡橋(県道かつらぎ桃山線)	～ 八幡橋上流300m	300	B	水衝・洗掘	
那賀 - 40	紀の川	本川	右	紀の川市	中鞆淵424番地先下流850m	～ 中鞆淵424番地先	800	B	水衝・洗掘	
那賀 - 41	紀の川	穴伏川	右	紀の川市	紀の川合流点	～ 西国橋下流150m	790	B	堤防高	
那賀 - 42	紀の川	重谷川	右	紀の川市	下川橋	～ 西国橋下流150m	600	B	水衝・洗掘	
那賀 - 43	紀の川	名手谷川	左	紀の川市	紀の川合流点	～ 名手市場847番地4東側	900	A	堤防高	
那賀 - 44	紀の川	名手谷川	右	紀の川市	紀の川合流点	～ 名手市場847番地4東側	900	A	堤防高	
那賀 - 45	紀の川	麻生津川	左	紀の川市	紀の川合流点	～ 北浦橋	200	A	堤防高	
那賀 - 46	紀の川	麻生津川	右	紀の川市	紀の川合流点	～ 麻生津中130番地13先上流200m	700	A	堤防高	
那賀 - 47	紀の川	牛平川	左	紀の川市	紀の川合流点	～ 西脇463番地先	700	B	堤防断面	
那賀 - 48	紀の川	牛平川	右	紀の川市	紀の川合流点	～ 西脇463番地先	700	B	堤防断面	
那賀 - 49	紀の川	柘榴川	左	紀の川市	最上大橋	～ 妙見橋	350	B	法崩れ・すべり	
那賀 - 50	紀の川	野田原川	右	紀の川市	平谷橋下流50m	～ 平谷橋	50	A	堤防高	
那賀 - 51	紀の川	野田原川	左	紀の川市	野田原1040番地1南側橋から下流80m	～ 同橋から上流20m	100	A	堤防高	
那賀 - 52	紀の川	野田原川	右	紀の川市	小勝組第3資材置場南側の橋	～ 同橋上流100m	100	A	堤防高	
那賀 - 53	紀の川	野田原川	左	紀の川市	野田原38番地北側の橋	～ 同橋上流50m	50	A	堤防高	
那賀 - 54	紀の川	野田原川	右	紀の川市	旧野田原下消防器具庫下流50m	～ 旧野田原下消防器具庫	50	A	堤防高	
那賀 - 55	紀の川	野田原川	左	紀の川市	野田原104番地4南側の橋下流100m	～ 野田原104番地4南側の橋	100	A	堤防高	
那賀 - 56	紀の川	野田原川	右	紀の川市	野田原104番地4南側の橋下流100m	～ 野田原104番地4南側の橋	100	A	堤防高	
那賀 - 57	紀の川	野田原川	右	紀の川市	貴志川合流点	～ 貴志川合流点上流100m	100	要注意	水衝・洗掘	
那賀 - 58	紀の川	野田原川	右	紀の川市	貴志川合流点上流100m	～ 貴志川合流点上流270m	170	B	水衝・洗掘	
那賀 - 59	紀の川	木積川	左	岩出市	市道西国分5号線	～ 東坂本小川製作所	800	A	堤防高	
那賀 - 60	紀の川	木積川	右	岩出市	市道西国分5号線	～ 東坂本小川製作所	800	A	堤防高	

番号	水系名	河川名	左右岸	重要水防箇所			重要度	危険理由	備考	
				市町村名	場所					延長 (m)
					下流	～ 上流				
那賀 - 61	紀の川	根来川	左	岩出市	山田川合流点上流360m	～ 根来新橋	1,140	A	堤防高	
那賀 - 62	紀の川	根来川	右	岩出市	山田川合流点上流360m	～ 根来新橋	1,140	A	堤防高	
那賀 - 63	紀の川	相谷川	左	岩出市	住吉川合流点	～ 原川合流点	400	A	堤防高	
那賀 - 64	紀の川	相谷川	右	岩出市	住吉川合流点	～ 原川合流点	400	A	堤防高	
那賀 - 65	紀の川	住吉川	左	岩出市	たかの橋	～ 住吉橋(県道粉河加太線)	4,100	A	堤防高	
那賀 - 66	紀の川	住吉川	右	岩出市	たかの橋	～ 住吉橋(県道粉河加太線)	4,100	A	堤防高	
那賀 - 67	紀の川	古戸川	左	岩出市	春日川合流点	～ 紀の川市界	1,200	A	堤防高	
那賀 - 68	紀の川	古戸川	右	岩出市	春日川合流点	～ 紀の川市界	1,200	A	堤防高	
伊都 - 1	紀の川	高橋川	左	橋本市	県道橋(二見御幸辻停車場線)上流80m	～ 県道橋(二見御幸辻停車場線)上流380m	300	B	堤防高	
伊都 - 2	紀の川	橋本川	左	橋本市	松ヶ枝橋	～ JR鉄橋上流350m	450	要注意	新堤防	
伊都 - 3	紀の川	橋本川	左	橋本市	紀の川合流点	～ 松ヶ枝橋	350	要注意	新堤防	
伊都 - 4	紀の川	橋本川	右	橋本市	東谷川合流点下流400m	～ 東谷川合流点	400	要注意	堤防高	
伊都 - 5	紀の川	橋本川	右	橋本市	紀の川合流点	～ 松ヶ枝橋	350	要注意	新堤防	
伊都 - 6	紀の川	橋本川	右	橋本市	松ヶ枝橋	～ JR鉄橋	100	要注意	新堤防	
伊都 - 7	紀の川	市脇川	左	橋本市	観音寺	～ 観音寺上流30m	30	B	堤防高	
伊都 - 8	紀の川	山田川	左	橋本市	国道24号	～ 国道24号上流470m	470	A	堤防高	
伊都 - 9	紀の川	山田川	右	橋本市	国道24号	～ 国道24号上流470m	470	A	堤防高	
伊都 - 10	紀の川	山田川	左	橋本市	東谷橋	～ 岩谷橋上流100m	300	B	堤防高	
伊都 - 11	紀の川	山田川	右	橋本市	東谷橋	～ 岩谷橋上流100m	300	B	堤防高	
伊都 - 12	紀の川	去年川	右	橋本市	去年川橋下流80m	～ 去年川橋	80	B	水衝・洗掘	
伊都 - 13	紀の川	吉原川	左	橋本市	JR鉄橋	～ JR鉄橋上流100m	100	A	堤防高	
伊都 - 14	紀の川	吉原川	右	橋本市	JR鉄橋	～ JR鉄橋上流100m	100	A	堤防高	
伊都 - 15	紀の川	田原川	右	橋本市	田原橋上流150m	～ 平和橋	350	A	堤防高	
伊都 - 16	紀の川	田原川	左	橋本市	田原橋上流150m	～ 平和橋	350	A	堤防高	
伊都 - 17	紀の川	大谷川	左	橋本市	県管理界	～ 学文路小学校東80mの橋	280	要注意	堤防高	
伊都 - 18	紀の川	大谷川	右	橋本市	県管理界	～ 学文路小学校東80mの橋	280	要注意	堤防高	
伊都 - 19	紀の川	雨天樋川	左	橋本市	県管理界	～ 悠久の杜北西の橋	210	要注意	堤防高	
伊都 - 20	紀の川	雨天樋川	右	橋本市	県管理界	～ 悠久の杜北西の橋	210	要注意	堤防高	
伊都 - 21	紀の川	中谷川	右	かつらぎ町	国道24号	～ JR鉄橋	50	要注意	堤防高	
伊都 - 22	紀の川	弁天谷川	右	かつらぎ町	国道24号下流100m	～ 興農橋	300	A	堤防高	
伊都 - 23	紀の川	桜谷川	左	かつらぎ町	JR妙寺駅裏	～ JR下中島踏切まで	200	A	堤防高	
伊都 - 24	紀の川	桜谷川	左	かつらぎ町	大藪川合流点	～ JR鉄橋	390	B	堤防高	

番号	水系名	河川名	左右岸	重要水防箇所			重要度	危険理由	備考	
				市町村名	場所					延長 (m)
					下流	～				
伊都 - 25	紀の川	桧谷川	右	かつらぎ町	大藪川合流点	～ JR鉄橋	390	B	堤防高	
伊都 - 26	紀の川	大藪川	左	かつらぎ町	桧谷川合流点	～ JR鉄橋	370	A	堤防高	
伊都 - 27	紀の川	大藪川	右	かつらぎ町	桧谷川合流点	～ JR鉄橋上流80m	450	A	堤防高	
伊都 - 28	紀の川	中谷川	左	かつらぎ町	町道大谷1号(旧国道)下流50m	～ JR鉄橋	470	A	堤防高	
伊都 - 29	紀の川	中谷川	右	かつらぎ町	町道大谷1号(旧国道)下流50m	～ JR鉄橋	470	A	堤防高	
伊都 - 30	紀の川	中谷川	左	かつらぎ町	国道24号	～ 町道大谷1号(旧国道)下流50m	50	要注意	堤防高	
伊都 - 31	紀の川	中谷川	右	かつらぎ町	国道24号	～ 町道大谷1号(旧国道)下流50m	50	要注意	堤防高	
伊都 - 32	紀の川	四邑川	左	かつらぎ町	県道と歌山橋本線	～ 上流300mまで	300	A	堤防高	
伊都 - 33	紀の川	四邑川	右	かつらぎ町	県道と歌山橋本線	～ 上流300mまで	300	A	堤防高	
伊都 - 34	紀の川	藤谷川	左	かつらぎ町	国道24号	～ JR鉄橋	510	A	堤防高	
伊都 - 35	紀の川	藤谷川	右	かつらぎ町	国道24号	～ JR鉄橋	510	A	堤防高	
伊都 - 36	紀の川	風呂谷川	左	かつらぎ町	JR下流15m	～ JR上流15m	30	要注意	堤防高	
伊都 - 37	紀の川	風呂谷川	右	かつらぎ町	JR下流15m	～ JR上流15m	30	要注意	堤防高	
伊都 - 38	紀の川	窪谷川	左	かつらぎ町	JR鉄橋下流50m	～ JR鉄橋上流50m	100	A	堤防高	
伊都 - 39	紀の川	窪谷川	右	かつらぎ町	JR鉄橋下流100m	～ JR鉄橋	100	A	堤防高	
伊都 - 40	紀の川	穴伏川	左	かつらぎ町	白岩大橋	～ 広口郵便局	320	B	堤防高	
伊都 - 41	紀の川	穴伏川	右	かつらぎ町	境谷川合流点	～ 広口郵便局	1,710	B	堤防高	
伊都 - 42	紀の川	穴伏川	左	かつらぎ町	クツ工業(株)	～ 北川橋	2,620	B	堤防高	
伊都 - 43	紀の川	落合谷川	左	かつらぎ町	落合谷橋	～ 落合谷橋上流100m	100	要注意	堤防高	
伊都 - 44	紀の川	落合谷川	右	かつらぎ町	落合谷橋	～ 落合谷橋上流100m	100	A	堤防高	
伊都 - 45	紀の川	不動谷川	左	九度山町	椎出大橋	～ あかり橋	250	B	堤防高	
伊都 - 46	紀の川	不動谷川	右	九度山町	高野下駅舎	～ あかり橋	440	A	堤防高	
伊都 - 47	紀の川	不動谷川	右	九度山町	あかり橋下流100m	～ あかり橋	100	A	洗掘・水衝	
伊都 - 48	紀の川	不動谷川	左	九度山町	えいたい橋	～ 堰堤	750	A	堤防高	
伊都 - 49	紀の川	不動谷川	右	九度山町	えいたい橋上流100m	～ 堰堤	650	A	堤防高	
伊都 - 50	紀の川	不動谷川	左	九度山町	初花橋上流50m	～ 初花橋上流200m	150	A	堤防高	
伊都 - 51	紀の川	不動谷川	右	九度山町	初花橋上流50m	～ 初花橋上流200m	150	A	堤防高	
伊都 - 52	紀の川	不動谷川	右	九度山町	弁天橋上流120m	～ 弁天橋上流170m	50	A	法崩れ・すべり	法崩れ
伊都 - 53	紀の川	不動谷川	右	九度山町	新宮前橋下流60m	～ 新宮前橋下流30m	30	B	法崩れ・すべり	法崩れ
伊都 - 54	紀の川	丹生川	右	九度山町	永代橋下流50m	～ 永代橋上流100m	150	B	法崩れ・すべり	法崩れ
伊都 - 55	紀の川	丹生川	左	九度山町	永代橋下流50m	～ 永代橋上流100m	150	B	法崩れ・すべり	法崩れ
伊都 - 56	紀の川	丹生川	左	九度山町	赤瀬橋	～ 赤瀬橋上流100m	100	A	堤防高	

番号	水系名	河川名	左右岸	重要水防箇所			重要度	危険理由	備考	
				市町村名	場所					延長 (m)
					下流	～				
伊都 - 57	紀の川	丹生川	右	九度山町	赤瀬橋下流450m	～ 赤瀬橋	450	A	堤防高	
伊都 - 58	紀の川	丹生川	左	九度山町	千石橋	～ 千石橋上流150m	150	A	堤防高	
伊都 - 59	紀の川	丹生川	右	九度山町	さえもん下流250m	～ さえもん上流300m	550	A	堤防高	
伊都 - 60	紀の川	丹生川	左	九度山町	大柳橋下流150m	～ 大柳橋	150	A	堤防高	
伊都 - 61	紀の川	丹生川	右	九度山町	大柳橋	～ 迎の辻橋下流200m	510	A	堤防高	
伊都 - 62	紀の川	北又川	左	九度山町	北又児童公園下流550m	～ 北又児童公園下流50m	500	A	堤防高	
伊都 - 63	紀の川	丹生川	左	高野町	桜地藏橋	～ ふない橋下流130m	720	A	堤防高	
伊都 - 64	紀の川	丹生川	右	高野町	桜地藏橋	～ ふない橋下流130m	720	A	堤防高	
伊都 - 65	紀の川	丹生川	右	高野町	中尾線1号橋上流110m	～ 中尾線1号橋上流250m	140	A	工作物	堰
伊都 - 66	紀の川	丹生川	右	高野町	町道中筒香線1号橋上流50m	～ 町道中筒香3号線1号橋上流90m	40	A	堤防高	
伊都 - 67	紀の川	丹生川	右	高野町	堂前橋	～ 堰堤	450	A	堤防高	
伊都 - 68	紀の川	三尾川	左	高野町	千石橋上流50m	～ 千石橋上流100m	50	A	水衝・洗掘	
有田 - 1	有田川	有田川	左	有田市	箕島漁港	～ 有田大橋上流100m	860	B	堤防高	
有田 - 2	有田川	有田川	左	有田市	有田大橋上流100m	～ 国道42号県道分岐点	1,490	A	堤防断面	
有田 - 3	有田川	有田川	左	有田市	国道42号県道分岐点	～ 有田川町界	5,870	B	堤防高	
有田 - 4	有田川	有田川	右	有田市	港町(元吉田造船)	～ 保田橋上流100m	3,270	B	堤防高	
有田 - 5	有田川	有田川	右	有田市	保田橋上流100m	～ 保田橋上流600m	500	A	堤防高	
有田 - 6	有田川	有田川	右	有田市	保田橋上流600m	～ 有田東大橋上流300m	3,700	B	堤防断面	
有田 - 7	有田川	有田川	右	有田市	有田東大橋上流300m	～ 有田川町界	580	A	堤防高	
有田 - 8	有田川	西谷川	左	有田市	喜多郷橋	～ 宮前川合流地点	900	A	堤防高	
有田 - 9	有田川	西谷川	左	有田市	宮前川合流地点350m	～ 宮原町道里神527-1地先	350	A	堤防高	
有田 - 10	有田川	西谷川	右	有田市	喜多郷橋	～ 宮前川合流地点	900	A	堤防高	
有田 - 11	有田川	西谷川	右	有田市	宮前川合流地点350m	～ 宮原町道里神527-1地先	350	A	堤防高	
有田 - 12	有田川	箕川	左	有田市	市道11号線5号橋	～ 箕川橋	850	B	堤防高	
有田 - 13	有田川	箕川	右	有田市	市道11号線5号橋	～ 箕川橋	850	A	堤防高	
有田 - 14	有田川	高山川	左	有田市	有田川合流点	～ 有田市野字植松667地先	680	A	堤防高	
有田 - 15	有田川	お仙谷川	左	有田市	赤畑モーター前無名橋	～ 市道18号線無名橋上流60m	650	A	堤防高	
有田 - 16	有田川	お仙谷川	右	有田市	赤畑モーター前無名橋	～ 市道18号線無名橋上流60m	650	A	堤防高	
有田 - 17	有田川	宮前川	左	有田市	西谷川合流地点	～ 宮原町須谷天神谷802-3	2,400	A	堤防高	
有田 - 18	有田川	宮前川	右	有田市	西谷川合流地点	～ 宮原町須谷天神谷802-3	2,400	A	堤防高	
有田 - 19	山田川	山田川	左	湯浅町	三之橋下流100m	～ 堰内橋	500	B	堤防高	
有田 - 20	山田川	山田川	右	湯浅町	三之橋下流70m	～ 三之橋	70	B	堤防高	

番号	水系名	河川名	左右岸	重要水防箇所			延長 (m)	重要度	危険理由	備考
				市町村名	場所					
					下流	～				
有田 - 21	山田川	山田川	右	湯浅町	垣内橋下流200m	～ 垣内橋	200	B	堤防高	
有田 - 22	山田川	山田川	左	湯浅町	落合橋下流50m	～ 落合橋	50	B	堤防高	
有田 - 23	山田川	山田川	右	湯浅町	落合橋下流50m	～ 落合橋	50	A	堤防高	
有田 - 24	山田川	山田川	左	湯浅町	落合橋	～ 野口橋	500	B	堤防高	
有田 - 25	山田川	山田川	右	湯浅町	落合橋	～ 野口橋	500	B	堤防高	
有田 - 26	山田川	山田川	左	湯浅町	一之橋	～ 一之橋上流230m	230	B	堤防高	
有田 - 27	山田川	熊井川	左	湯浅町	逆川合流点	～ 町道栖原46号線	80	A	堤防高	
有田 - 28	山田川	熊井川	右	湯浅町	逆川合流点	～ 町道栖原46号線	80	A	堤防高	
有田 - 29	山田川	逆川	左	湯浅町	JR	～ まるや冷蔵上流50m	680	A	堤防高	
有田 - 30	山田川	逆川	右	湯浅町	JR	～ まるや冷蔵上流50m	680	A	堤防高	
有田 - 31	山田川	北谷川	左	湯浅町	山田川合流点	～ 上流2000m	2,000	A	堤防高	
有田 - 32	山田川	北谷川	右	湯浅町	山田川合流点	～ 上流2000m	2,000	A	堤防高	
有田 - 33	出合川	出合川	左	湯浅町	河口	～ 県道有田湯浅線	300	A	堤防高	
有田 - 34	出合川	出合川	右	湯浅町	河口	～ 県道有田湯浅線	300	A	堤防高	
有田 - 35	出合川	出合川	左	湯浅町	河口	～ JAありだ田出張所前	170	B	堤防高	
有田 - 36	出合川	出合川	右	湯浅町	河口	～ JAありだ田出張所前	170	B	堤防高	
有田 - 37	広川	広川	右	湯浅町	JR線路橋	～ 国道新広橋	500	B	水衝・洗掘	
有田 - 38	広川	広川	左	広川町	広橋	～ JR広川橋梁	180	A	堤防高	
有田 - 39	広川	広川	左	広川町	新広橋上流100m	～ 名島頭首工	460	A	堤防高	
有田 - 40	広川	広川	左	広川町	名島頭首工	～ 柳瀬橋	300	B	堤防高	
有田 - 41	広川	広川	左	広川町	新柳瀬橋	～ 段井堰	830	B	堤防高	
有田 - 42	広川	広川	左	広川町	大滝川河口下流80m地点	～ 大滝橋上流50m	590	A	堤防高	
有田 - 43	広川	広川	左	広川町	河瀬橋下流200m	～ 畑垣内頭首工	760	B	堤防高	
有田 - 44	広川	広川	左	広川町	井殿橋	～ 今井堰	770	A	堤防高	
有田 - 45	広川	広川	左	広川町	新寺袖橋	～ 塚の原堰	270	B	堤防高	
有田 - 46	広川	広川	右	広川町	新広橋上流100m	～ 新柳瀬橋	1,430	A	堤防高	
有田 - 47	広川	広川	右	広川町	津兼谷川河口	～ 河瀬橋	2,280	A	堤防高	
有田 - 48	広川	広川	右	広川町	湯浅御坊道路高架下	～ 畑垣内頭首工	330	A	堤防高	
有田 - 49	広川	広川	右	広川町	井殿橋	～ 庄福工業対岸	1,950	A	堤防高	
有田 - 50	広川	広川	右	広川町	社会福祉専門学校下	～ 塚の原堰	380	B	堤防高	
有田 - 51	江上川	江上川	左	広川町	江上橋	～ 半田橋	1,550	A	堤防高	
有田 - 52	江上川	江上川	右	広川町	江上橋	～ 半田橋	1,550	A	堤防高	

番号	水系名	河川名	左右岸	重要水防箇所			重要度	危険理由	備考	
				市町村名	場所					延長 (m)
					下流	～ 上流				
有田 - 53	有田川	有田川	左	有田川町	環境センター	～ 田殿大橋上流300m	1,500	A	堤防高	
有田 - 54	有田川	有田川	左	有田川町	田殿大橋上流300m	～ 吉備橋上流150m	1,700	A	堤防高	
有田 - 55	有田川	有田川	左	有田川町	吉備橋上流150m	～ 吉備橋上流650m	500	A	堤防高	
有田 - 56	有田川	有田川	左	有田川町	吉備橋上流650m	～ 中央大橋上流350m	860	A	堤防高	
有田 - 57	有田川	有田川	左	有田川町	中央大橋上流350m	～ 金屋大橋	2,170	B	堤防高	
有田 - 58	有田川	有田川	右	有田川町	有田市区域界	～ 旧金屋町区域界	3,170	A	堤防高	
有田 - 59	有田川	有田川	右	有田川町	旧金屋町区域界	～ 早月谷川合流点	2,260	A	堤防高	
有田 - 60	有田川	有田川	左	有田川町	森ヶ滝橋	～ 女夫石橋	1,500	A	堤防高	
有田 - 61	有田川	有田川	右	有田川町	東川橋下流1200m	～ 平野橋	1,800	A	堤防高	
有田 - 62	有田川	有田川	左	有田川町	東川橋下流500m	～ 平野橋	1,100	A	堤防高	
有田 - 63	有田川	有田川	右	有田川町	榎瀬橋下流800m	～ 榎瀬橋	800	B	堤防高	
有田 - 64	有田川	有田川	右	有田川町	谷口橋下流500m	～ 谷口橋	500	B	堤防高	
有田 - 65	有田川	有田川	左	有田川町	立神橋	～ 立神橋上流1100m	1100	B	堤防高	
有田 - 66	有田川	有田川	左	有田川町	板尾大橋下流600m	～ 板尾大橋	600	B	堤防高	
有田 - 67	有田川	有田川	右	有田川町	板尾大橋	～ 板尾大橋上流500m	500	B	堤防高	
有田 - 68	有田川	有田川	右	有田川町	押手橋	～ 鳥居橋	800	B	堤防高	
有田 - 69	有田川	田口川	左	有田川町	田口橋	～ 田口中央橋上流100m	500	B	堤防高	
有田 - 70	有田川	田口川	右	有田川町	田口橋	～ 田口中央橋上流100m	500	B	堤防高	
有田 - 71	有田川	大谷川	左	有田川町	下新田橋	～ 温泉橋上流200m	300	A	堤防高	樋門
有田 - 72	有田川	大谷川	右	有田川町	下新田橋	～ 温泉橋上流200m	300	A	堤防高	樋門
有田 - 73	有田川	賢谷川	左	有田川町	谷口橋	～ 賢橋	800	B	水衝・洗掘	
有田 - 74	有田川	賢谷川	右	有田川町	谷口橋	～ 賢橋	800	B	水衝・洗掘	
有田 - 75	有田川	鳥尾川	左	有田川町	環境センター	～ 吉備小橋上流350m	2,900	B	堤防高	
有田 - 76	有田川	鳥尾川	右	有田川町	環境センター	～ 吉備小橋上流350m	2,900	B	堤防高	
有田 - 77	有田川	鳥尾川	左	有田川町	吉備小橋上流350m	～ 鳥尾池	2,300	A	堤防高	
有田 - 78	有田川	鳥尾川	右	有田川町	吉備小橋上流350m	～ 鳥尾池	2,300	A	堤防高	
有田 - 79	有田川	天満川	左	有田川町	環境センター前	～ JR高架橋	600	A	堤防高	
有田 - 80	有田川	天満川	右	有田川町	環境センター前	～ JR高架橋	600	A	堤防高	
有田 - 81	有田川	天満川	左	有田川町	JR高架橋	～ 市伏池下	2,000	A	堤防高	
有田 - 82	有田川	天満川	右	有田川町	JR高架橋	～ 市伏池下	2,000	A	堤防高	
有田 - 83	有田川	庄川	左	有田川町	吉備橋上流150m	～ 有田川町水道課西50m	750	A	堤防高	
有田 - 84	有田川	庄川	右	有田川町	吉備橋上流150m	～ 有田川町水道課西50m	750	A	堤防高	

番号	水系名	河川名	左右岸	重要水防箇所			延長 (m)	重要度	危険理由	備考
				市町村名	場所					
					下流	～				
有田 - 85	有田川	庄川	左	有田川町	有田川町水道課西50m	～ 鷹巣池北200m	1,500	A	堤防高	
有田 - 86	有田川	庄川	右	有田川町	有田川町水道課西50m	～ 鷹巣池北200m	1,500	A	堤防高	
有田 - 87	有田川	吉見川	左	有田川町	第二吉見大橋	～ 吉見若宮八幡宮	900	A	堤防高	
有田 - 88	有田川	吉見川	右	有田川町	第二吉見大橋	～ 吉見若宮八幡宮	900	A	堤防高	
有田 - 89	山田川	熊井川	左	有田川町	熊井橋	～ 熊井橋上流150m	150	要注意	破堤跡・旧河川	
有田 - 90	山田川	熊井川	右	有田川町	熊井橋	～ 熊井橋上流150m	150	要注意	破堤跡・旧河川	
有田 - 91	山田川	熊井川	左	有田川町	熊井橋上流150m	～ 道京工業団地下	1,400	A	堤防高	
有田 - 92	山田川	熊井川	右	有田川町	熊井橋上流150m	～ 道京工業団地下	1,400	A	堤防高	
有田 - 93	山田川	熊井川	左	有田川町	道京工業団地下	～ 矢熊池下	900	A	堤防高	
有田 - 94	山田川	熊井川	右	有田川町	道京工業団地下	～ 矢熊池下	900	A	堤防高	
有田 - 95	有田川	早月谷川	左	有田川町	稲荷橋	～ 宮橋	1,700	A	堤防高	
有田 - 96	有田川	早月谷川	右	有田川町	稲荷橋	～ 宮橋	1,700	A	堤防高	
有田 - 97	有田川	早月谷川	左	有田川町	新伏羊橋	～ 狐津姫橋	700	A	堤防高	
有田 - 98	有田川	早月谷川	右	有田川町	新伏羊橋	～ 狐津姫橋	700	A	堤防高	
有田 - 99	有田川	長谷川谷川	右	有田川町	若宮橋上流300m	～ 高見橋下流500m	1,500	A	堤防高	
有田 - 100	有田川	四村川	右	有田川町	岩倉神社上流300m	～ 岩倉神社上流500m	200	B	堤防高	
有田 - 101	有田川	四村川	左	有田川町	高平橋下流50m	～ 高平橋上流200m	250	B	堤防高	
有田 - 102	有田川	四村川	右	有田川町	尾崎橋	～ 尾崎橋上流400m	400	B	堤防高	
有田 - 103	有田川	四村川	左	有田川町	川合橋下流130m	～ 川合橋	130	B	堤防高	
有田 - 104	有田川	四村川	右	有田川町	川合橋下流220m	～ 川合橋上流80m	300	A	堤防高	
有田 - 105	有田川	湯川川	右	有田川町	八坂神社下流500m	～ 八坂神社上流	500	A	堤防高	
有田 - 106	有田川	湯川川	右	有田川町	ふるさと村施設	～ ふるさと村施設上流1300m	1,300	B	堤防高	
日高 - 1	王子川	王子川	左	御坊市	南塩屋橋	～ 姥免橋	830	B	堤防高	
日高 - 2	王子川	王子川	右	御坊市	農協前	～ 姥免橋	500	A	堤防高	
日高 - 3	王子川	王子川	右	御坊市	国道42号線	～ 王子橋	100	B	堤防高	
日高 - 4	日高川	東裏川	左	御坊市	美浜町境界線	～ JR橋	600	A	堤防高	
日高 - 5	日高川	東裏川	右	御坊市	美浜町境界線	～ JR橋	450	A	堤防高	
日高 - 6	日高川	下川	左	御坊市	大和樋門	～ 善明寺橋	1,900	A	堤防高	
日高 - 7	日高川	下川	右	御坊市	大和樋門	～ 善明寺橋	1,900	A	堤防高	
日高 - 8	日高川	堂閉川	左	御坊市	八幡橋	～ 日高川町境界線	200	A	堤防高	
日高 - 9	日高川	堂閉川	右	御坊市	八幡橋	～ 日高川町境界線	200	A	堤防高	
日高 - 10	日高川	熊野川	左	御坊市	荒毛橋	～ 荒毛橋上流180m	180	A	堤防高	

番号	水系名	河川名	左右岸	重要水防箇所			重要度	危険理由	備考	
				市町村名	場所					延長 (m)
					下流	～ 上流				
日高 - 11	日高川	熊野川	右	御坊市	荒毛橋	～ 荒毛橋上流180m	180	A	堤防高	
日高 - 12	上野川	上野川	左	御坊市	タイヨーム	～ 法師ヶ谷川合流点	200	A	堤防高	
日高 - 13	上野川	上野川	右	御坊市	タイヨーム	～ 法師ヶ谷川合流点	200	A	堤防高	
日高 - 14	壁川	壁川	左	御坊市	国道42号	～ 国道42号上流600m	600	B	堤防高	
日高 - 15	壁川	壁川	右	御坊市	国道42号	～ 国道42号上流600m	600	B	堤防高	
日高 - 16	野島川	野島川	左	御坊市	国道42号	～ 国道42号上流400m	400	A	堤防高	
日高 - 17	野島川	野島川	右	御坊市	国道42号	～ 国道42号上流400m	400	B	堤防高	
日高 - 18	日高川	西川	左	美浜町	西川大橋	～ 和田椎崎橋	4,500	A	堤防高	
日高 - 19	日高川	西川	右	美浜町	日高川合流点	～ 和田椎崎橋	5,000	A	堤防高	
日高 - 20	日高川	東裏川	左	美浜町	西川合流点	～ 御坊市境界	1,100	A	堤防高	
日高 - 21	日高川	東裏川	右	美浜町	西川合流点	～ 御坊市境界	1,100	A	堤防高	
日高 - 22	日高川	西川	両	日高町	志賀川合流点	～ 西川橋	2,300	A	堤防高	
日高 - 23	日高川	志賀川	両	日高町	西川合流点	～ 谷口橋	1,200	A	堤防高	
日高 - 24	日高川	志賀川	両	日高町	大江谷橋	～ 折戸橋	320	A	堤防高	
日高 - 25	由良川	由良川	左	由良町	里(国道橋)	～ JR橋上流50m	3,000	A	堤防高	
日高 - 26	由良川	由良川	右	由良町	里(国道橋)	～ JR橋上流50m	3,000	A	堤防高	
日高 - 27	前田川	前田川	左	由良町	美奈登橋	～ 上出池	1,200	A	堤防高	
日高 - 28	前田川	前田川	右	由良町	美奈登橋	～ 上出池	1,200	A	堤防高	
日高 - 29	日高川	日高川	左	日高川町	江川合流点	～ 上和佐集会所前	1,000	A	堤防高	
日高 - 30	日高川	日高川	右	日高川町	土生川合流点	～ 小熊、高速道路橋上流200m	900	B	水衝・洗掘	
日高 - 31	日高川	江川	左	日高川町	JR橋	～ 森屋橋	1,800	A	堤防高	工事中
日高 - 32	日高川	江川	右	日高川町	日高川合流点	～ 宮下橋	2,200	A	堤防高	工事中
日高 - 33	日高川	土生川	左	日高川町	日高川合流点	～ 一の井橋	1,500	B	堤防高	
日高 - 34	日高川	土生川	右	日高川町	日高川合流点	～ 一の井橋	1,500	B	堤防高	
日高 - 35	日高川	別所川	左	日高川町	日高川合流点	～ 清水橋	200	B	堤防高	
日高 - 36	日高川	別所川	右	日高川町	日高川合流点	～ 清水橋	200	B	堤防高	
日高 - 37	日高川	日高川	左	日高川町	畑ヶ瀬橋	～ 三佐奥の谷川合流点	400	A	堤防高	
日高 - 38	日高川	日高川	左	日高川町	長子橋	～ 旧川中第一小学校	350	A	堤防高	
日高 - 39	日高川	日高川	左	日高川町	上田原橋	～ 原日浦橋	2,100	B	堤防高	
日高 - 40	日高川	日高川	右	日高川町	新田橋	～ 旧船着中学校	350	A	堤防高	
日高 - 41	南部川	南部川	左	みなべ町	共和新橋	～ 平須橋上流200m	5,600	A	堤防高	
日高 - 42	南部川	南部川	右	みなべ町	南部橋	～ 平須橋	6,240	A	堤防高	

番号	水系名	河川名	左右岸	重要水防箇所			重要度	危険理由	備考	
				市町村名	場所					延長 (m)
					下流	～				
日高 - 43	南部川	南部川	右	みなべ町	向平橋下流300m	～ 向平橋	300	A	堤防高	
日高 - 44	南部川	辺川	左	みなべ町	南部川合流点	～ 辺川宮	500	A	堤防高	
日高 - 45	南部川	辺川	右	みなべ町	南部川合流点	～ 辺川宮	500	A	堤防高	
日高 - 46	南部川	高野川	左	みなべ町	市井川合流点	～ 高野区民会館	500	A	堤防高	
日高 - 47	東岩代川	東岩代川	左	みなべ町	汐入橋	～ 旧木下橋	700	A	堤防高	
日高 - 48	東岩代川	東岩代川	右	みなべ町	汐入橋	～ 旧木下橋	700	A	堤防高	
日高 - 49	東岩代川	東岩代川	左	みなべ町	中根橋	～ 正ヶ谷橋	370	A	堤防高	
日高 - 50	東岩代川	東岩代川	右	みなべ町	中根橋	～ 正ヶ谷橋	370	A	堤防高	
日高 - 51	堺川	堺川	左	みなべ町	堺橋(町道)	～ 堺橋(町道)上流450m	450	A	堤防高	
日高 - 52	堺川	堺川	右	みなべ町	堺橋(町道)	～ 堺橋(町道)上流450m	450	A	堤防高	
日高 - 53	切目川	切目川	右	印南町	深山橋下流300m	～ 深山橋上流100m	400	A	堤防高	
日高 - 54	切目川	切目川	右	印南町	羽六橋下流200m	～ 舟野橋下流30m	2,230	B	堤防高	
日高 - 55	切目川	切目川	左	印南町	共栄橋下流100m	～ 上角橋下流50m	1,050	A	堤防高	
日高 - 56	切目川	切目川	右	印南町	共栄橋	～ 上角橋下流50m	950	A	堤防高	
日高 - 57	印南川	印南川	左	印南町	印南原JR橋	～ 印南原JR橋上流600m	600	A	堤防高	
日高 - 58	印南川	印南川	右	印南町	印南原JR橋	～ 印南原JR橋上流600m	600	A	堤防高	
日高 - 59	印南川	印南川	左	印南町	尻掛橋上流70m	～ 山中橋	850	A	堤防高	
日高 - 60	印南川	印南川	右	印南町	印南中学校	～ 大洲橋	465	A	堤防高	
日高 - 61	印南川	印南川	左	印南町	白河橋下流114m	～ 白河橋	114	A	堤防高	
日高 - 62	印南川	印南川	右	印南町	白河橋下流114m	～ 白河橋	114	A	堤防高	
日高 - 63	印南川	山谷川	左	印南町	山谷橋上流205m	～ 山谷橋上流300m	95	A	堤防高	
日高 - 64	印南川	山谷川	右	印南町	山谷橋上流205m	～ 山谷橋上流300m	95	A	堤防高	
西牟婁 - 1	日高川	日高川	左	田辺市	手谷川合流点	～ 福井橋	400	A	堤防高	
西牟婁 - 2	日高川	日高川	右	田辺市	福井橋上流50m	～ 宮ノ瀬橋	1,100	B	堤防高	
西牟婁 - 3	日高川	日高川	右	田辺市	上山路橋下流50m	～ 西警察官駐在所前	450	B	堤防高	
西牟婁 - 4	左会津川	左会津川	左	田辺市	新会津橋	～ 新会津橋上流200m	200	A	堤防高	
西牟婁 - 5	左会津川	左会津川	左	田辺市	新会津橋上流200m	～ 小泉龍神橋	1,300	B	法崩れ・すべり	法崩れ
西牟婁 - 6	左会津川	左会津川	右	田辺市	田辺大橋	～ 切戸橋	700	A	堤防高	
西牟婁 - 7	左会津川	左会津川	右	田辺市	高雄大橋上流100m	～ 堀田橋	400	B	堤防高	
西牟婁 - 8	左会津川	左会津川	右	田辺市	小泉龍神橋	～ 下万呂目座橋	1,000	B	水衝・洗掘	
西牟婁 - 9	左会津川	左会津川	右	田辺市	中の宮橋上流100m	～ 細井橋上流50m	2,000	B	堤防断面	
西牟婁 - 10	左会津川	右会津川	左	田辺市	青木歩道橋	～ 田尻橋上流100m	800	A	堤防高	

番号	水系名	河川名	左右岸	重要水防箇所			重要度	危険理由	備考	
				市町村名	場所					延長 (m)
					下流	～				
西牟婁 - 11	左会津川	右会津川	左	田辺市	青木歩道橋	～ 田尻橋上流100m	800	A	堤防断面	
西牟婁 - 12	左会津川	右会津川	右	田辺市	秋津野橋下流250m	～ 左向谷川合流点	1,500	A	堤防高	
西牟婁 - 13	左会津川	右会津川	右	田辺市	川中口橋下流300m	～ 川中口橋	300	B	水衝・洗掘	
西牟婁 - 14	左会津川	右会津川	左	田辺市	川中口橋下流300m	～ 川中口橋	300	B	水衝・洗掘	
西牟婁 - 15	左会津川	久保田川	右	田辺市	若者橋上流500m	～ 若者橋上流950m	450	B	堤防高	
西牟婁 - 16	芳養川	芳養川	左	田辺市	田尻橋	～ 田尻橋上流200m	200	B	堤防高	
西牟婁 - 17	芳養川	芳養川	右	田辺市	田尻橋	～ 中芳養泉養寺橋	800	A	堤防高	
西牟婁 - 18	芳養川	芳養川	左	田辺市	土堂橋	～ 中芳養平野橋	800	A	堤防高	
西牟婁 - 19	芳養川	芳養川	右	田辺市	土堂橋	～ 中芳養平野橋	800	A	堤防高	
西牟婁 - 20	芳養川	芳養川	左	田辺市	境橋上流420m	～ 中芳養脇田橋	480	A	堤防高	
西牟婁 - 21	芳養川	芳養川	右	田辺市	境橋上流420m	～ 中芳養脇田橋	480	A	堤防高	
西牟婁 - 22	芳養川	小畔川	左	田辺市	船山橋下流290m	～ 船山橋	290	A	堤防高	
西牟婁 - 23	芳養川	小畔川	右	田辺市	船山橋下流290m	～ 船山橋	290	A	堤防高	
西牟婁 - 24	芳養川	田川	左	田辺市	県道上富田南部線下流210m	～ 県道上富田南部線	210	B	堤防高	
西牟婁 - 25	芳養川	田川	右	田辺市	県道上富田南部線下流210m	～ 県道上富田南部線	210	B	堤防高	
西牟婁 - 26	出井川	出井川	左	田辺市	河口	～ 県道田辺白浜線下流100m	400	B	堤防高	
西牟婁 - 27	出井川	出井川	右	田辺市	河口	～ 県道田辺白浜線下流100m	400	B	堤防高	
西牟婁 - 28	名喜里川	名喜里川	左	田辺市	河口	～ 名喜里橋上流200m	500	A	堤防高	
西牟婁 - 29	名喜里川	名喜里川	右	田辺市	河口	～ 名喜里橋上流200m	500	A	堤防高	
西牟婁 - 30	名喜里川	名喜里川	左	田辺市	JR鉄橋下流200m	～ JR鉄橋	200	A	堤防高	
西牟婁 - 31	名喜里川	名喜里川	右	田辺市	JR鉄橋下流200m	～ JR鉄橋上流600m	800	B	堤防高	
西牟婁 - 32	橋谷川	橋谷川	左	田辺市	河口	～ 新庄町橋谷鉄橋	330	B	堤防高	
西牟婁 - 33	橋谷川	橋谷川	右	田辺市	河口	～ 新庄町橋谷鉄橋	330	B	堤防高	
西牟婁 - 34	仙波谷川	仙波谷川	左	田辺市	内ノ浦大橋上流100m	～ 内ノ浦大橋上流600m	500	A	堤防高	
西牟婁 - 35	仙波谷川	仙波谷川	左	田辺市	内ノ浦大橋上流100m	～ 内ノ浦大橋上流600m	500	A	堤防断面	
西牟婁 - 36	仙波谷川	仙波谷川	右	田辺市	内ノ浦大橋上流100m	～ 内ノ浦大橋上流600m	500	A	堤防高	
西牟婁 - 37	富田川	富田川	右	白浜町	JR鉄橋下流80m	～ JR鉄橋上流420m	500	B	堤防高	
西牟婁 - 38	富田川	富田川	左	白浜町	富田橋上流100m	～ 児童館	800	B	堤防高	
西牟婁 - 39	富田川	富田川	右	白浜町	白鷺橋下流650m	～ 白鷺橋下流50m	600	B	堤防断面	
西牟婁 - 40	富田川	富田川	右	白浜町	郵便橋下流500m	～ 郵便橋下流400m	100	B	堤防高	
西牟婁 - 41	富田川	庄川	右	白浜町	庄川三公会館下流200m	～ 瓜生橋下流200m	600	A	堤防高	
西牟婁 - 42	朝来帰川	朝来帰川	左	白浜町	河口	～ 長追橋下流500m	1,000	A	堤防高	

番号	水系名	河川名	左右岸	重要水防箇所			重要度	危険理由	備考	
				市町村名	場所					延長 (m)
					下流	～				
西牟婁 - 43	朝来帰川	朝来帰川	右	白浜町	河口	～ 長追橋下流500m	1,000	A	堤防高	
西牟婁 - 44	富田川	富田川	左	田辺市	原之瀬橋	～ 原之瀬橋上流150m	150	A	水衝・洗掘	
西牟婁 - 45	富田川	富田川	左	田辺市	原之瀬橋	～ 原之瀬橋上流150m	150	A	堤防高	
西牟婁 - 46	富田川	富田川	右	田辺市	富源橋下流200m	～ 富源橋上流200m	400	B	水衝・洗掘	
西牟婁 - 47	富田川	中川	右	田辺市	大氏橋	～ 大氏橋上流200m	200	B	水衝・洗掘	
西牟婁 - 48	富田川	西谷川	右	田辺市	西谷公民館下流95m	～ 西谷公民館	95	B	水衝・洗掘	
西牟婁 - 49	日置川	日置川	左	田辺市	津呂大橋	～ 北野橋	500	B	水衝・洗掘	
西牟婁 - 50	日置川	熊野川	左	田辺市	面川林業会館下流300m	～ 面川林業会館	300	B	漏水	
西牟婁 - 51	日置川	熊野川	左	田辺市	面川林業会館下流300m	～ 面川林業会館	300	B	水衝・洗掘	
西牟婁 - 52	日置川	竹ノ又川	右	田辺市	竹ノ又橋下流500m	～ 竹ノ又橋下流320m	180	B	漏水	
西牟婁 - 53	日置川	竹ノ又川	右	田辺市	竹ノ又橋下流500m	～ 竹ノ又橋下流320m	180	B	水衝・洗掘	
西牟婁 - 54	富田川	富田川	左	上富田町	畑山橋下流300m	～ 畑山橋下流100m	200	B	堤防高	
西牟婁 - 55	富田川	富田川	左	上富田町	山王橋下流500m	～ 山王橋	500	B	堤防断面	
西牟婁 - 56	富田川	富田川	右	上富田町	岩田橋下流1000m	～ 岩田橋下流600m	400	B	堤防断面	
西牟婁 - 57	富田川	馬川	左	上富田町	青木橋上流50m	～ 救馬橋	610	B	堤防断面	
西牟婁 - 58	富田川	馬川	右	上富田町	青木橋上流50m	～ 救馬橋	610	B	堤防断面	
西牟婁 - 59	富田川	清水谷川	右	上富田町	清水橋	～ 清水橋上流700m	700	B	堤防断面	
西牟婁 - 60	富田川	惣田川	左	上富田町	JR鉄道橋上流70m	～ JR鉄道橋上流490m	420	要注意	堤防高	
西牟婁 - 61	富田川	惣田川	右	上富田町	JR鉄道橋上流70m	～ JR鉄道橋上流490m	420	要注意	堤防高	
西牟婁 - 62	日置川	日置川	左	白浜町	田野井橋下流700m	～ 田野井橋	700	A	堤防高	
西牟婁 - 63	日置川	日置川	左	白浜町	口ヶ谷橋下流600m	～ 口ヶ谷橋上流800m	1,400	A	堤防高	
西牟婁 - 64	日置川	日置川	左	白浜町	大橋下流400m	～ 大橋上流300m	700	A	堤防高	
西牟婁 - 65	日置川	日置川	左	白浜町	小房吊橋下流250m	～ 小房吊橋上流250m	500	A	堤防高	
西牟婁 - 66	日置川	日置川	右	白浜町	大橋上流300m	～ 旧玉伝小学校	500	A	堤防高	
西牟婁 - 67	日置川	日置川	右	白浜町	JR鉄道橋下流50m	～ 日置川水道事業所	1,300	B	堤防高	
西牟婁 - 68	日置川	日置川	右	白浜町	田野井橋	～ 田野井橋上流300m	300	B	堤防高	
西牟婁 - 69	日置川	日置川	右	白浜町	口ヶ谷橋下流1000m	～ 口ヶ谷橋下流100m	900	A	堤防高	
西牟婁 - 70	日置川	日置川	右	白浜町	安居橋下流2300m	～ 安居橋	2,300	B	堤防高	
西牟婁 - 71	日置川	日置川	左	白浜町	向平橋下流1000m	～ 向平橋	1,000	B	堤防高	
西牟婁 - 72	日置川	日置川	右	白浜町	安居橋上流500m	～ 安居橋上流1000m	500	A	堤防高	
西牟婁 - 73	日置川	日置川	左	白浜町	安居橋上流1200m	～ 安居橋上流2000m	800	A	堤防高	
西牟婁 - 74	日置川	日置川	左	白浜町	安居橋下流300m	～ 安居橋上流300m	600	A	堤防高	

番号	水系名	河川名	左右岸	重要水防箇所			重要度	危険理由	備考	
				市町村名	場所					延長 (m)
					下流	～				
西牟婁 - 75	日置川	日置川	右	白浜町	川原谷川合流点下流800m	～ 川原谷川合流点	800	B	堤防高	
西牟婁 - 76	日置川	日置川	左	白浜町	宇津木橋下流300m	～ 宇津木橋	300	B	堤防高	
西牟婁 - 77	日置川	日置川	右	白浜町	向平橋上流200m	～ 久木橋	1,100	A	堤防高	
西牟婁 - 78	日置川	城川	右	白浜町	合谷1号橋	～ 合谷1号橋上流500m	500	A	堤防高	
西牟婁 - 79	日置川	城川	右	白浜町	日置川合流点	～ 日置川合流点上流450m	450	A	堤防高	
西牟婁 - 80	新宮川	熊野川	左	田辺市	三里大橋下流400m	～ 三里大橋	400	A	堤防高	
西牟婁 - 81	新宮川	熊野川	左	田辺市	上の谷合流点下流600m	～ 上の谷合流点	600	A	堤防高	
西牟婁 - 82	新宮川	熊野川	右	田辺市	三里大橋下流430m	～ 三里大橋	430	A	堤防高	
西牟婁 - 83	新宮川	熊野川	右	田辺市	大居地区全域	～ 大居地区全域	1,100	B	堤防高	
西牟婁 - 84	新宮川	熊野川	右	田辺市	大斎原一帯	～ 大斎原一帯	400	B	堤防高	
西牟婁 - 85	新宮川	熊野川	右	田辺市	請川高齢者支援ハウス下流100m	～ 請川高齢者支援ハウス	100	B	堤防高	
西牟婁 - 86	新宮川	熊野川	左	田辺市	三里大橋	～ 三里大橋上流100m	100	B	水衝・洗掘	
西牟婁 - 87	新宮川	熊野川	右	田辺市	三里大橋	～ 三里大橋上流150m	150	B	水衝・洗掘	
西牟婁 - 88	新宮川	音無川	左	田辺市	熊野川合流点	～ 本宮行政局	600	A	堤防高	
西牟婁 - 89	新宮川	音無川	右	田辺市	熊野川合流点	～ 私語橋	350	A	堤防高	
西牟婁 - 90	新宮川	大塔川	左	田辺市	熊野川合流点	～ 旧請川橋	200	A	堤防高	
西牟婁 - 91	新宮川	大塔川	左	田辺市	川湯地区県道沿一帯	～ 川湯地区県道沿一帯	300	A	堤防高	
西牟婁 - 92	新宮川	大塔川	右	田辺市	川湯橋下流500m	～ 川湯橋	500	A	堤防高	
西牟婁 - 93	新宮川	大塔川	左	田辺市	大塔橋下流100m	～ 大塔橋上流100m	200	A	堤防高	
西牟婁 - 94	新宮川	大塔川	右	田辺市	熊野川合流点	～ 旧請川橋	300	B	水衝・洗掘	
串本 - 1	周参見川	周参見川	左	すさみ町	原(長宇井橋上流70m)	～ 原(長宇井橋上流100m)	30	B	堤防高	
串本 - 2	周参見川	周参見川	左	すさみ町	立野(沼田谷橋上流150m)	～ 立野(沼田谷橋上流630m)	480	A	堤防高	
串本 - 3	周参見川	周参見川	左	すさみ町	防地(上水道水源地)	～ 防地(上水道水源地上流900m)	900	B	堤防高	
串本 - 4	周参見川	周参見川	左	すさみ町	防地、田中、本城、堀地、石橋(遠見橋)	～ 防地、田中、本城、堀地、石橋(旧給食センター前水路合流点)	630	A	堤防高	
串本 - 5	周参見川	周参見川	左	すさみ町	下地、本城(すさみ橋下流300m)	～ 下地、本城(すさみ橋)	300	B	堤防高	
串本 - 6	周参見川	周参見川	右	すさみ町	沼田谷(沼田谷橋上流20m)	～ 沼田谷(沼田谷橋上流370m)	350	B	堤防高	
串本 - 7	周参見川	周参見川	右	すさみ町	沼田谷(沼田谷橋下流600m)	～ 沼田谷(沼田谷橋下流200m)	400	B	堤防高	
串本 - 8	周参見川	周参見川	右	すさみ町	堀切、山崎(遠見橋)	～ 堀切、山崎(望児橋上流180m)	680	B	堤防高	
串本 - 9	周参見川	周参見川	右	すさみ町	平松(太間川合流点)	～ 平松(すさみ橋)	100	A	堤防高	
串本 - 10	周参見川	太間川	左	すさみ町	平松(周参見川合流点)	～ 入松(松の本橋)	1,980	A	堤防高	
串本 - 11	周参見川	太間川	右	すさみ町	入松(松の本橋)	～ 入松(松の本橋上流100m)	100	A	堤防高	
串本 - 12	周参見川	太間川	右	すさみ町	太間地(太間地橋)	～ 入松(松の本橋)	1,290	B	堤防断面	

番号	水系名	河川名	左右岸	重要水防箇所			重要度	危険理由	備考	
				市町村名	場所					延長 (m)
					下流	～				
串本 - 13	周参見川	太間川	右	すさみ町	平松(平松橋)	～ 太間地(太間地橋)	600	A	堤防高	
串本 - 14	和深川	和深川	左	すさみ町	口和深(君嶋橋下流550m)	～ 口和深(君嶋橋)	550	B	堤防高	
串本 - 15	和深川	和深川	右	すさみ町	口和深(河口)	～ 口和深(君嶋橋)	970	B	堤防高	
串本 - 16	日置川	城川	左	すさみ町	大附字古川(出合橋下流1100m)	～ 大附字古川(出合橋下流800m)	300	B	水衝・洗掘	
串本 - 17	日置川	城川	左	すさみ町	大附字古川(出合橋下流1100m)	～ 大附字古川(出合橋下流800m)	300	B	堤防高	
串本 - 18	日置川	城川	右	すさみ町	大附(出合橋上流120m)	～ 大附(出合橋上流200m)	80	B	水衝・洗掘	
串本 - 19	日置川	城川	右	すさみ町	大附(出合橋上流120m)	～ 大附(出合橋上流200m)	80	B	堤防高	
串本 - 20	古座川	佐本川	左	すさみ町	佐本大谷(大谷橋下流250m)	～ 佐本大谷(大谷橋上流100m)	350	B	水衝・洗掘	
串本 - 21	古座川	佐本川	左	すさみ町	佐本大谷(大谷橋下流250m)	～ 佐本大谷(大谷橋上流100m)	350	B	堤防高	
串本 - 22	古座川	佐本川	右	すさみ町	佐本大谷(大谷橋下流250m)	～ 佐本大谷(大谷橋上流100m)	350	A	水衝・洗掘	
串本 - 23	古座川	佐本川	右	すさみ町	佐本大谷(大谷橋下流250m)	～ 佐本大谷(大谷橋上流100m)	350	A	堤防高	
串本 - 24	江須の川	江須の川	左	すさみ町	江住(JR鉄橋)	～ 江住(JR鉄橋上流350m)	350	B	水衝・洗掘	
串本 - 25	江須の川	江須の川	左	すさみ町	江住(JR鉄橋)	～ 江住(JR鉄橋上流350m)	350	B	堤防高	
串本 - 26	江須の川	江須の川	右	すさみ町	江住(河口)	～ 江住(JR鉄橋)	350	B	水衝・洗掘	
串本 - 27	江須の川	江須の川	右	すさみ町	江住(河口)	～ 江住(JR鉄橋)	350	B	堤防高	
串本 - 28	江住川	江住川	左	すさみ町	江住(江住橋下流100m)	～ 江住(江住橋上流700m)	800	A	水衝・洗掘	
串本 - 29	江住川	江住川	左	すさみ町	江住(江住橋下流100m)	～ 江住(江住橋上流700m)	800	A	堤防高	
串本 - 30	江住川	江住川	右	すさみ町	江住(江住橋下流120m)	～ 江住(江住橋上流310m)	430	B	堤防高	
串本 - 31	里野西地川	里野西地川	左	すさみ町	里野(JR暗渠)	～ 里野(JR暗渠上流400m)	400	B	堤防高	
串本 - 32	鬮野川	鬮野川	左	串本町	大乘郷(汐入橋)	～ 大乘郷(汐入橋上流320m)	320	B	堤防高	
串本 - 33	鬮野川	鬮野川	右	串本町	大乘郷(汐入橋)	～ 大乘郷(汐入橋上流320m)	320	B	堤防高	
串本 - 34	二色川	二色川	左	串本町	二色(JR鉄橋下流250m)	～ 二色(JR鉄橋)	250	A	水衝・洗掘	
串本 - 35	二色川	二色川	左	串本町	二色(JR鉄橋下流250m)	～ 二色(JR鉄橋)	250	A	堤防高	
串本 - 36	高富川	高富川	左	串本町	高富(稲荷橋下流400m)	～ 高富(稲荷橋)	400	B	水衝・洗掘	
串本 - 37	高富川	高富川	左	串本町	高富(稲荷橋下流400m)	～ 高富(稲荷橋)	400	B	堤防高	
串本 - 38	高富川	高富川	右	串本町	高富(稲荷橋下流400m)	～ 高富(稲荷橋)	400	A	水衝・洗掘	
串本 - 39	高富川	高富川	右	串本町	高富(稲荷橋下流400m)	～ 高富(稲荷橋)	400	A	堤防高	
串本 - 40	有田川	有田川	左	串本町	有田(有田橋)	～ 有田(西ノ前橋下流250m)	850	B	水衝・洗掘	
串本 - 41	有田川	有田川	左	串本町	有田(有田橋)	～ 有田(西ノ前橋下流250m)	850	B	堤防高	
串本 - 42	有田川	有田川	右	串本町	有田(有田橋)	～ 有田(西ノ前橋)	1,100	B	水衝・洗掘	
串本 - 43	有田川	有田川	右	串本町	有田(有田橋)	～ 有田(西ノ前橋)	1,100	B	堤防高	
串本 - 44	有田川	大山川	右	串本町	有田(寺前橋)	～ 有田(寺前橋上流50m)	50	B	堤防高	

番号	水系名	河川名	左右岸	重要水防箇所			延長 (m)	重要度	危険理由	備考
				市町村名	場所					
					下流	～				
串本 - 45	田並川	田並川	左	串本町	田並(田並橋)	～ 田並(常水川橋)	500	B	水衝・洗掘	
串本 - 46	田並川	田並川	左	串本町	田並(田並橋)	～ 田並(常水川橋)	500	B	堤防高	
串本 - 47	田並川	田並川	右	串本町	田並(田並橋)	～ 田並(常水川橋)	500	A	水衝・洗掘	
串本 - 48	田並川	田並川	右	串本町	田並(田並橋)	～ 田並(常水川橋)	500	A	堤防高	
串本 - 49	和深川	和深川	左	串本町	和深(村栄橋下流230m)	～ 和深(村栄橋上流70m)	300	B	水衝・洗掘	
串本 - 50	和深川	和深川	左	串本町	和深(村栄橋下流230m)	～ 和深(村栄橋上流70m)	300	B	堤防高	
串本 - 51	和深川	和深川	右	串本町	和深(JR鉄橋)	～ 和深(の場橋)	500	B	水衝・洗掘	
串本 - 52	和深川	和深川	右	串本町	和深(JR鉄橋)	～ 和深(の場橋)	500	B	堤防高	
串本 - 53	田子川	田子川	左	串本町	田子(田子橋)	～ 田子(堂目橋下流100m)	200	B	堤防高	
串本 - 54	田子川	田子川	右	串本町	田子(田子橋)	～ 田子(堂目橋)	300	B	堤防高	
串本 - 55	熊谷川	熊谷川	右	串本町	和深(熊谷橋下流100m)	～ 和深(熊谷橋)	100	B	堤防高	
串本 - 56	宮川	宮川	左	串本町	串本(宮川橋)	～ 串本(宮川橋上流200m)	200	B	堤防高	
串本 - 57	江田川	江田川	右	串本町	江田(江田会館上流70m)	～ 江田(江田会館上流100m)	30	B	水衝・洗掘	
串本 - 58	江田川	江田川	右	串本町	江田(江田会館上流70m)	～ 江田(江田会館上流100m)	30	B	堤防高	
串本 - 59	姫川	姫川	右	串本町	姫(河口)	～ 姫(姫橋上流350m)	400	B	堤防高	
串本 - 60	伊串川	伊串川	左	串本町	伊串(河口)	～ 伊串(伊串橋上流300m)	390	B	堤防高	
串本 - 61	伊串川	伊串川	右	串本町	伊串(河口)	～ 伊串(伊串橋上流300m)	370	B	堤防高	
串本 - 62	神野川	神野川	左	串本町	神野川(河口)	～ 神野川(JR鉄橋上流300m)	500	B	堤防高	
串本 - 63	古座川	古座川	左	串本町	古座、中湊(河口)	～ 古座、中湊(JR鉄橋)	1,050	A	堤防断面	
串本 - 64	古座川	古座川	右	串本町	古田、西向(河口)	～ 古田、西向(河内橋上流100m)	2,850	B	堤防断面	
串本 - 65	古座川	右東谷川	左	串本町	古座(古座川合流点)	～ 古座(カンカン谷橋上流100m)	300	A	堤防高	
串本 - 66	古座川	右東谷川	右	串本町	古座(古座川合流点)	～ 古座(カンカン谷橋上流100m)	300	A	堤防高	
串本 - 67	津荷川	津荷川	左	串本町	津荷(JR鉄橋下流240m)	～ 津荷(JR鉄橋)	240	B	堤防高	
串本 - 68	津荷川	津荷川	左	串本町	津荷(河口)	～ 津荷(旧津荷小学校上流300m)	600	A	堤防高	
串本 - 69	津荷川	津荷川	右	串本町	津荷(河口)	～ 津荷(JR鉄橋)	1,080	B	堤防高	
串本 - 70	田原川	田原川	左	串本町	田原(河口)	～ 田原(報徳橋)	2,200	A	堤防高	
串本 - 71	田原川	田原川	右	串本町	田原(河口)	～ 田原(上ノ宮橋上流300m)	1,600	B	堤防高	
串本 - 72	田原川	佐部川	左	串本町	佐部(根木地橋下流250m)	～ 佐部(明神橋上流100m)	700	B	堤防高	
串本 - 73	田原川	佐部川	右	串本町	佐部(根木地橋下流250m)	～ 佐部(明神橋上流100m)	700	B	堤防高	
串本 - 74	古座川	古座川	右	古座川町	長追(長追橋)	～ 長追(長追橋上流250m)	250	B	堤防高	
串本 - 75	古座川	古座川	左	古座川町	蔵土(三尾川橋下流530m)	～ 蔵土(三尾川橋下流30m)	500	B	堤防高	
串本 - 76	古座川	古座川	左	古座川町	蔵土(住吉神社下流300m)	～ 蔵土(住吉神社上流100m)	400	B	堤防断面	

番号	水系名	河川名	左右岸	重要水防箇所			重要度	危険理由	備考	
				市町村名	場所					延長 (m)
					下流	～				
串本 - 77	古座川	古座川	左	古座川町	洞尾(洞尾本谷橋下流500m)	～ 洞尾(洞尾本谷橋)	500	B	堤防高	
串本 - 78	古座川	古座川	左	古座川町	相瀬(相瀬橋上流100m)	～ 相瀬(相瀬橋上流350m)	250	B	堤防断面	
串本 - 79	古座川	古座川	右	古座川町	相瀬(相瀬橋下流500m)	～ 相瀬(相瀬橋)	500	A	堤防断面	
串本 - 80	古座川	古座川	右	古座川町	相瀬(相瀬橋下流500m)	～ 相瀬(相瀬橋)	500	A	堤防高	
串本 - 81	古座川	古座川	左	古座川町	立合(峯口橋下流550m)	～ 立合(峯口橋下流50m)	500	B	堤防断面	
串本 - 82	古座川	古座川	左	古座川町	一雨(鶴川橋下流300m)	～ 一雨(鶴川橋上流200m)	500	A	堤防高	
串本 - 83	古座川	古座川	右	古座川町	大柳(大柳橋下流350m)	～ 大柳(大柳橋上流150m)	500	B	堤防断面	
串本 - 84	古座川	古座川	左	古座川町	明神(潤野橋下流650m)	～ 明神(潤野橋上流550m)	1,200	B	堤防断面	
串本 - 85	古座川	古座川	右	古座川町	潤野(潤野橋下流900m)	～ 潤野(潤野橋下流100m)	800	A	堤防高	
串本 - 86	古座川	古座川	左	古座川町	川口(明神橋下流300m)	～ 川口(明神橋)	300	B	堤防高	
串本 - 87	古座川	古座川	左	古座川町	川口(高瀬橋上流100m)	～ 川口(高瀬橋上流300m)	200	B	堤防断面	
串本 - 88	古座川	古座川	右	古座川町	高瀬(高瀬橋下流350m)	～ 高瀬(高瀬橋上流50m)	400	B	堤防断面	
串本 - 89	古座川	古座川	左	古座川町	月野瀬(主谷川合流点)	～ 月野瀬(主谷川合流点上流500m)	500	B	水衝・洗掘	
串本 - 90	古座川	古座川	左	古座川町	月野瀬(主谷川合流点)	～ 月野瀬(主谷川合流点上流500m)	500	B	堤防断面	
串本 - 91	古座川	古座川	左	古座川町	宇津木(河内橋上流200m)	～ 宇津木(河内橋上流350m)	150	B	堤防断面	
串本 - 92	古座川	古座川	左	古座川町	高池(JR鉄橋)	～ 高池(古座川町役場上流50m)	1,300	A	堤防断面	
串本 - 93	古座川	小川	左	古座川町	中崎(中崎橋下流350m)	～ 中崎(中崎橋下流100m)	250	B	堤防断面	
串本 - 94	古座川	小川	左	古座川町	中崎(中崎橋下流350m)	～ 中崎(中崎橋下流100m)	250	B	堤防高	
串本 - 95	古座川	小川	右	古座川町	中崎(中崎橋下流600m)	～ 中崎(中崎橋下流200m)	400	B	堤防断面	
串本 - 96	古座川	小川	左	古座川町	直見(妙見橋下流250m)	～ 直見(妙見橋上流200m)	450	B	堤防断面	
串本 - 97	古座川	小川	右	古座川町	直見(妙見橋下流900m)	～ 直見(妙見橋)	900	A	堤防断面	
串本 - 98	古座川	小川	右	古座川町	直見(妙見橋下流900m)	～ 直見(妙見橋)	900	A	堤防高	
串本 - 99	古座川	池野山川	左	古座川町	池野山(望月橋)	～ 池野山(望月橋上流100m)	100	A	堤防高	
串本 - 100	古座川	主谷川	左	古座川町	月野瀬(古座川合流点)	～ 月野瀬(古座川合流点上流200m)	200	A	水衝・洗掘	
串本 - 101	古座川	主谷川	左	古座川町	月野瀬(古座川合流点)	～ 月野瀬(古座川合流点上流200m)	200	A	堤防高	
串本 - 102	古座川	主谷川	右	古座川町	月野瀬(古座川合流点)	～ 月野瀬(古座川合流点上流200m)	200	A	水衝・洗掘	
串本 - 103	古座川	主谷川	右	古座川町	月野瀬(古座川合流点)	～ 月野瀬(古座川合流点上流200m)	200	A	堤防高	
新宮 - 1	新宮川	浮島川	左	新宮市	第1蘭之沢橋	～ 浮島の森下	230	A	堤防高	
新宮 - 2	新宮川	浮島川	右	新宮市	第1蘭之沢橋	～ 浮島の森下	230	A	堤防高	
新宮 - 3	新宮川	高田川	左	新宮市	大宮橋	～ 杉の郷	500	A	堤防高	
新宮 - 4	新宮川	高田川	右	新宮市	若者広場	～ 近大水産研究場新宮実験場	200	A	堤防高	
新宮 - 5	佐野川	佐野川	左	新宮市	佐野湾	～ 巴川製紙水管橋	3,200	A	堤防高	

番号	水系名	河川名	左右岸	重要水防箇所			重要度	危険理由	備考	
				市町村名	場所					延長 (m)
					下流	～				
新宮 - 6	佐野川	佐野川	右	新宮市	佐野湾	～ 巴川製紙水管橋	3,200	A	堤防高	
新宮 - 7	佐野川	荒木川	左	新宮市	佐野川合流点	～ 市梨橋	1,000	A	堤防高	
新宮 - 8	佐野川	荒木川	右	新宮市	佐野川合流点	～ 市梨橋	1,000	A	堤防高	
新宮 - 9	新宮川	熊野川	左	新宮市	宮井大橋	～ 相須	2,000	A	堤防高	
新宮 - 10	新宮川	熊野川	右	新宮市	日能橋	～ 三和大橋上流120m	700	B	堤防高	
新宮 - 11	新宮川	熊野川	右	新宮市	変電所	～ 宮井コミュニティー消防センター	250	B	堤防高	
新宮 - 12	新宮川	赤木川	左	新宮市	小口自然の家キャンプ場	～ 渡月橋	500	B	堤防高	
新宮 - 13	新宮川	赤木川	左	新宮市	赤木橋下流500m	～ 赤木橋	500	B	堤防高	
新宮 - 14	新宮川	赤木川	左	新宮市	日能橋	～ 高倉神社(相須)	1,800	B	堤防高	
新宮 - 15	新宮川	赤木川	右	新宮市	小和瀬橋下流50m	～ 小和瀬橋上流450m	500	A	堤防高	
新宮 - 16	新宮川	赤木川	右	新宮市	小口自然の家	～ 第一高倉橋	90	B	堤防高	
新宮 - 17	新宮川	赤木川	右	新宮市	赤木橋	～ 高倉神社(赤木)上流200m	500	A	堤防高	
新宮 - 18	新宮川	玉置川	左	新宮市	上地橋下流500m	～ 上地橋	500	A	堤防高	
新宮 - 19	新宮川	北山川	右	新宮市	玉置口橋下流150m	～ 瀬の郷管理棟上流150m	464	A	堤防高	
新宮 - 20	新宮川	北山川	右	新宮市	花井バス停前	～ 九重集会所上流50m	300	A	堤防高	
新宮 - 21	新宮川	北山川	右	新宮市	瀬大橋上流300m	～ 瀬大橋上流600m	300	A	堤防高	
新宮 - 22	新宮川	熊野川	右	新宮市	山本	～ 能城	1,200	A	堤防高	
新宮 - 23	新宮川	熊野川	左	新宮市	西敷屋	～ 西敷屋	800	B	堤防高	
新宮 - 24	新宮川	熊野川	右	新宮市	東敷屋	～ 東敷屋	700	要注意	堤防高	
新宮 - 25	新宮川	赤木川	左	新宮市	椋井	～ 椋井	500	要注意	堤防高	
新宮 - 26	新宮川	熊野川	右	新宮市	田長	～ 田長	1,300	A	堤防高	
新宮 - 27	新宮川	東の川	左	新宮市	西	～ 西	100	要注意	堤防高	
新宮 - 28	新宮川	東の川	右	新宮市	上長井	～ 上長井	90	B	堤防高	
新宮 - 29	新宮川	志古川	左	新宮市	日足字志古	～ 日足字志古	500	A	堤防高	
新宮 - 30	田無川	田無川	右	那智勝浦町	浦神湾	～ 鬼頭橋	340	B	堤防高	
新宮 - 31	太田川	太田川	左	那智勝浦町	中の川合流点	～ 高遠井橋上流750m	1,415	A	堤防高	
新宮 - 32	太田川	太田川	左	那智勝浦町	太田橋下流250m	～ 太田橋上流350m	600	A	堤防高	
新宮 - 33	太田川	太田川	左	那智勝浦町	大谷川合流点	～ 諏訪神社	800	A	堤防高	
新宮 - 34	太田川	太田川	左	那智勝浦町	R42号	～ 大宮橋	700	A	堤防高	
新宮 - 35	太田川	太田川	左	那智勝浦町	JR鉄橋	～ 下里神社	800	A	堤防高	
新宮 - 36	太田川	太田川	左	那智勝浦町	下里海岸	～ JR鉄橋	300	A	堤防高	
新宮 - 37	太田川	太田川	右	那智勝浦町	高遠井橋下流500m	～ 高遠井橋上流800m	1,300	A	堤防高	

番号	水系名	河川名	左右岸	重要水防箇所			重要度	危険理由	備考	
				市町村名	場所					延長 (m)
					下流	～ 上流				
新宮 - 38	太田川	太田川	右	那智勝浦町	太田橋下流100m	～ 築紫橋上流500m	1,150	A	堤防高	
新宮 - 39	太田川	太田川	右	那智勝浦町	下里海岸	～ 太田橋	4,700	A	堤防高	
新宮 - 40	太田川	井鹿川	左	那智勝浦町	太田川合流点	～ 又タノ前橋上流700m	3,500	B	堤防高	
新宮 - 41	太田川	井鹿川	右	那智勝浦町	太田川合流点	～ 又タノ前橋上流700m	3,500	A	堤防高	
新宮 - 42	太田川	懸川	左	那智勝浦町	太田川合流点	～ 植の畑橋上流200m	500	B	堤防高	
新宮 - 43	太田川	懸川	右	那智勝浦町	太田川合流点	～ 植の畑橋上流200m	500	B	堤防高	
新宮 - 44	二河川	二河川	左	那智勝浦町	二河橋	～ 中上橋	1,860	A	堤防高	
新宮 - 45	二河川	二河川	右	那智勝浦町	湯川川合流点	～ 中上橋上流100m	2,100	A	堤防高	
新宮 - 46	二河川	湯川川	左	那智勝浦町	ゆかし湯	～ 桜ヶ丘団地	700	B	堤防高	
新宮 - 47	二河川	湯川川	右	那智勝浦町	ゆかし湯	～ 柿ノ木橋	1,200	A	堤防高	
新宮 - 48	那智川	那智川	左	那智勝浦町	那智湾	～ 二ノ瀬橋上流150m	5,200	A	堤防高	
新宮 - 49	那智川	那智川	右	那智勝浦町	川関橋上流400m	～ 長谷川合流点	600	A	堤防高	
新宮 - 50	那智川	那智川	右	那智勝浦町	那智湾	～ 川関橋上流250m	1,400	B	堤防高	
新宮 - 51	那智川	大谷川	左	那智勝浦町	那智川合流点	～ 大谷1号橋上流400m	600	B	堤防高	
新宮 - 52	那智川	井谷川	左	那智勝浦町	那智川合流点	～ 片山橋	150	B	堤防高	
新宮 - 53	那智川	井谷川	右	那智勝浦町	那智川合流点	～ 五百田橋	500	B	堤防高	
新宮 - 54	那智川	長谷川	左	那智勝浦町	那智川合流点	～ 口長谷橋上流30m	310	B	堤防高	
新宮 - 55	那智川	長谷川	右	那智勝浦町	那智川合流点	～ 口長谷橋	280	B	水衝・洗掘	
新宮 - 56	長野川	長野川	右	那智勝浦町	港川橋下流350m	～ 長野橋	1,150	A	堤防高	
新宮 - 57	長野川	長野川	左	那智勝浦町	宇久井港	～ 尾後川上流100m	700	A	堤防高	
新宮 - 58	与根子川	与根子川	左	太地町	地藏院上流100m	～ JR橋	90	A	堤防高	
新宮 - 59	与根子川	与根子川	右	太地町	地藏院上流100m	～ JR橋	90	B	堤防高	
新宮 - 60	新宮川	北山川	右	北山村	勝手神社下流100m	～ 新大沼橋	1,300	B	堤防高	
新宮 - 61	新宮川	北山川	右	北山村	竹原地区全域	～ 竹原地区全域	800	B	水衝・洗掘	
新宮 - 62	太田川	太田川	左	那智勝浦町	出合橋下流800m付近	～ 出合橋下流800m付近	70	B	法崩れ・すべり	法崩れ
新宮 - 63	太田川	太田川	左	那智勝浦町	平瀬橋付近	～ 平瀬橋付近	70	A	法崩れ・すべり	法崩れ
新宮 - 64	太田川	太田川	右	那智勝浦町	円満寺公園上流100m付近	～ 円満寺公園上流100m付近	60	B	法崩れ・すべり	法崩れ
新宮 - 65	太田川	太田川	右	那智勝浦町	口色川地内	～ 口色川地内	400	A	堤防高	
新宮 - 66	太田川	太田川	左	那智勝浦町	口色川地内	～ 口色川地内	400	A	堤防高	
新宮 - 67	二河川	二河川	左	那智勝浦町	中上橋上流2000m付近	～ 中上橋上流2000m付近	30	B	法崩れ・すべり	法崩れ
新宮 - 68	那智川	那智川	右	那智勝浦町	曼荼羅河川公園上流400m	～ 市野々橋	2,300	A	堤防高	工事中
新宮 - 69	那智川	那智川	左	那智勝浦町	陰陽橋付近	～ 陰陽橋付近	50	A	法崩れ・すべり	法崩れ

番号	水系名	河川名	左右岸	重要水防箇所			重要度	危険理由	備考	
				市町村名	場所					延長 (m)
					下流	～				
新宮 - 70	那智川	長谷川	左	那智勝浦町	長谷橋付近	～ 長谷橋付近	10	B	法崩れ・すべり	法崩れ
新宮 - 71	狗子ノ川	狗子ノ川	右	那智勝浦町	大徳神社下流30m付近	～ 大徳神社下流30m付近	50	A	堤防高	
新宮 - 72	佐野川	木の川	左	新宮市	区民会館	～ 区民会館上流800m	800	A	法崩れ・すべり	法崩れ

No	観測局名	所在地				管理者	所管振興局建設部
		郡市	町村	大字	施設名		
1	和歌山市中消防署	和歌山市		八番丁	和歌山市中消防署	和歌山市	海草振興局建設部
2	海南	海南市		日方	海南市消防本部	和歌山県	海南工事事務所
3	下津	海南市		下津町下津	下津消防本署	和歌山県	海南工事事務所
4	野上	海草郡	紀美野町	動木	紀美野町役場本庁	和歌山県	海南工事事務所
5	美里	海草郡	紀美野町	神野市場	紀美野町役場美里支所	和歌山県	海南工事事務所
6	六十谷	和歌山市		六十谷	-	和歌山県	海草振興局建設部
7	和歌浦中	和歌山市		和歌浦東1丁目	和歌山市中消防署南分署	和歌山市	海草振興局建設部
8	岡崎	和歌山市		相坂	和田川広見橋	和歌山県	海草振興局建設部
9	重根	海南市		重根	巽小学校	和歌山県	海南工事事務所
10	小松原	海南市		下津町小松原	加茂川小学校	和歌山県	海南工事事務所
11	東畑	海南市		東畑	海南市埋立処分地施設	和歌山県	海南工事事務所
12	松ヶ峯	海草郡	紀美野町	松ヶ峰	みさと天文台	和歌山県	海南工事事務所
13	加太	和歌山市		加太	和歌山県開発公社コスモパーク加太	和歌山県	海草振興局建設部
14	梅原	和歌山市		梅原	貴志中学校	和歌山県	海草振興局建設部
15	塩ノ谷	和歌山市		明王寺	四季の郷公園横駐車場	和歌山県	海草振興局建設部
16	岩出	岩出市		高塚	那賀総合庁舎	和歌山県	那賀振興局建設部
17	岩出市役所	岩出市		西野	岩出市役所	和歌山県	那賀振興局建設部
18	打田	紀の川市		西大井	紀の川市役所本庁舎	和歌山県	那賀振興局建設部
19	粉河	紀の川市		粉河	粉河ふるさとセンター	和歌山県	那賀振興局建設部
20	那賀	紀の川市		名手市場	紀の川市役所那賀保健福祉センター	和歌山県	那賀振興局建設部
21	貴志川	紀の川市		貴志川町神戸	紀の川市役所貴志川保健福祉センター	和歌山県	那賀振興局建設部
22	桃山	紀の川市		桃山町元	紀の川市役所桃山支所庁舎	和歌山県	那賀振興局建設部
23	押川	岩出市		押川	-	和歌山県	那賀振興局建設部
24	中津川	紀の川市		神通	紀の川市粉河クリーンセンター	和歌山県	那賀振興局建設部
25	江川中	紀の川市		江川中	上名手小学校	和歌山県	那賀振興局建設部
26	中鞆淵	紀の川市		中鞆淵	鞆淵小・中学校	和歌山県	那賀振興局建設部
27	安上	岩出市		安上	安上中継ポンプ所	和歌山県	那賀振興局建設部
28	橋本	橋本市		市脇4丁目	和歌山県伊都振興局	和歌山県	伊都振興局建設部
29	橋本市役所	橋本市		東家1丁目	橋本市役所	和歌山県	伊都振興局建設部
30	かつらぎ	伊都郡	かつらぎ町	丁ノ町	かつらぎ町役場	和歌山県	伊都振興局建設部
31	高野口	橋本市		高野口町名古屋	橋本保健所	和歌山県	伊都振興局建設部
32	九度山	伊都郡	九度山町	九度山	九度山町役場	和歌山県	伊都振興局建設部
33	高野	伊都郡	高野町	高野山	高野町役場	和歌山県	伊都振興局建設部
34	花園	伊都郡	かつらぎ町	花園梁瀬	かつらぎ町役場花園支所	和歌山県	伊都振興局建設部
35	嵯峨谷	橋本市		高野口町嵯峨谷	-	和歌山県	伊都振興局建設部
36	境原	橋本市		小峰台1丁目	境原小学校	和歌山県	伊都振興局建設部
37	北又	伊都郡	九度山町	北又	久保集会所	和歌山県	伊都振興局建設部
38	笠木	伊都郡	九度山町	笠木	笠木地区飲料水供給施設	和歌山県	伊都振興局建設部
39	上筒香	伊都郡	高野町	上筒香	筒香多目的集会場	和歌山県	伊都振興局建設部
40	久木	伊都郡	かつらぎ町	花園久木	旧久木村営プール	和歌山県	伊都振興局建設部
41	御所	伊都郡	かつらぎ町	御所	四邑公民館	和歌山県	伊都振興局建設部
42	須河	橋本市		須河	須河集会所	和歌山県	伊都振興局建設部
43	花坂	伊都郡	高野町	花坂	花坂集会所	和歌山県	伊都振興局建設部
44	湯浅町役場	有田郡	湯浅町	青木	湯浅町役場	和歌山県	有田振興局建設部
45	金屋	有田郡	有田川町	金屋	有田川町役場金屋文化保健センター	和歌山県	有田振興局建設部

No	観測局名	所在地				管理者	所管振興局建設部
		郡市	町村	大字	施設名		
46	有田	有田市		箕島	有田市役所	和歌山県	有田振興局建設部
47	吉備	有田郡	有田川町	下津野	有田川町役場吉備庁舎	和歌山県	有田振興局建設部
48	清水	有田郡	有田川町	清水	有田川町清水行政局	和歌山県	有田振興局建設部
49	広川	有田郡	広川町	広	広川町役場	和歌山県	有田振興局建設部
50	湯浅	有田郡	湯浅町	湯浅	有田総合庁舎	和歌山県	有田振興局建設部
51	港	有田市		港町	港ポンプ場	和歌山県	有田振興局建設部
52	宮原	有田市		宮原町新町	有田市宮原公民館	和歌山県	有田振興局建設部
53	井口	有田郡	有田川町	井口	田殿小学校	和歌山県	有田振興局建設部
54	糸我	有田市		糸我町西	-	和歌山県	有田振興局建設部
55	宇井苔	有田郡	有田川町	宇井苔	宇井苔へき地集会所	和歌山県	有田振興局建設部
56	沼田	有田郡	有田川町	沼田	沼田地区集会所	和歌山県	有田振興局建設部
57	瀬井	有田郡	有田川町	瀬井	旧北小学校	和歌山県	有田振興局建設部
58	生石	有田郡	有田川町	生石	生石高原の家	和歌山県	有田振興局建設部
59	沼	有田郡	有田川町	沼	旧楠本小学校沼分校	和歌山県	有田振興局建設部
60	川合	有田郡	有田川町	川合	有田川町役場清水行政局五郷出張所	和歌山県	有田振興局建設部
61	沼谷	有田郡	有田川町	沼谷	安諦小学校沼谷分校跡	和歌山県	有田振興局建設部
62	上津木	有田郡	広川町	上津木	上津木グラウンド	和歌山県	有田振興局建設部
63	糸川	有田郡	有田川町	糸川	糸川集会所	和歌山県	有田振興局建設部
64	上六川	有田郡	有田川町	上六川	上六川小学校	和歌山県	有田振興局建設部
65	下湯川	有田郡	有田川町	下湯川	下湯川ふるさと村	和歌山県	有田振興局建設部
66	御坊	御坊市		湯川町財部	日高総合庁舎	和歌山県	日高振興局建設部
67	由良	日高郡	由良町	里	由良町役場	和歌山県	日高振興局建設部
68	日高	日高郡	日高町	高家	日高町役場	和歌山県	日高振興局建設部
69	美浜	日高郡	美浜町	和田	美浜町役場	和歌山県	日高振興局建設部
70	川辺	日高郡	日高川町	土生	日高川町役場	和歌山県	日高振興局建設部
71	中津	日高郡	日高川町	高津尾	日高川町役場中津支所	和歌山県	日高振興局建設部
72	美山	日高郡	日高川町	川原河	美山公民館	和歌山県	日高振興局建設部
73	南部	日高郡	みなべ町	芝	みなべ町役場	和歌山県	日高振興局建設部
74	南部川	日高郡	みなべ町	谷口	みなべ町生涯学習センター	和歌山県	日高振興局建設部
75	古井	日高郡	印南町	古井	-	和歌山県	日高振興局建設部
76	衣奈	日高郡	由良町	衣奈	衣奈小学校	和歌山県	日高振興局建設部
77	畑	日高郡	由良町	畑	ゆらこども園	和歌山県	日高振興局建設部
78	志賀	日高郡	日高町	志賀	久志集会所	和歌山県	日高振興局建設部
79	三尾	日高郡	美浜町	三尾	美浜第2若者広場	和歌山県	日高振興局建設部
80	野島	御坊市		名田町	広域清掃センター	和歌山県	日高振興局建設部
81	山野	日高郡	日高川町	山野	-	和歌山県	日高振興局建設部
82	坂野川	日高郡	日高川町	坂野川	-	和歌山県	日高振興局建設部
83	三十木	日高郡	日高川町	三十木	旧子十浦小学校	和歌山県	日高振興局建設部
84	高野	日高郡	みなべ町	高野	高城高齢者センター	和歌山県	日高振興局建設部
85	清川	日高郡	みなべ町	清川	-	和歌山県	日高振興局建設部
86	寒川	日高郡	日高川町	寒川	紀中森林組合	和歌山県	日高振興局建設部
87	田杭	日高郡	日高町	阿尾	田杭集会場	和歌山県	日高振興局建設部
88	上初湯川	日高郡	日高川町	愛川	-	和歌山県	日高振興局建設部
89	平川	日高郡	日高川町	平川	-	和歌山県	日高振興局建設部
90	名ノ内広場	日高郡	みなべ町	清川	名ノ内広場	和歌山県	日高振興局建設部
91	西岩代	日高郡	みなべ町	西岩代	-	和歌山県	日高振興局建設部

No	観測局名	所在地				管理者	所管振興局建設部	
		郡市	町村	大字	施設名			
92	八斗蒔	日高郡	日高川町	上初湯川	-	和歌山県	日高振興局建設部	
93	印南	日高郡	印南町	印南	印南町公民館	印南町	日高振興局建設部	
94	印南原	日高郡	印南町	印南原	稲原防災センター	印南町	日高振興局建設部	
95	西ノ地	日高郡	印南町	西ノ地	社会教育センター	印南町	日高振興局建設部	
96	川又	日高郡	印南町	川又	川又集会センター	印南町	日高振興局建設部	
97	田辺	田辺市		朝日ヶ丘	西牟婁総合庁舎	和歌山県	西牟婁振興局建設部	
98	白浜	西牟婁郡	白浜町		白浜町役場	和歌山県	西牟婁振興局建設部	
99	朝来	西牟婁郡	上富田町	朝来	上富田町役場	和歌山県	西牟婁振興局建設部	
100	大塔	田辺市		鮎川	田辺市役所大塔行政局	和歌山県	西牟婁振興局建設部	
101	栗栖川	田辺市		中辺路町栗栖川	田辺市役所中辺路行政局	和歌山県	西牟婁振興局建設部	
102	日置	西牟婁郡	白浜町	日置	白浜町役場日置川事務所	和歌山県	西牟婁振興局建設部	
103	岡	西牟婁郡	上富田町	岡	小郷会館	和歌山県	西牟婁振興局建設部	
104	北郡	田辺市		中辺路町北郡	北郡小学校跡地	和歌山県	西牟婁振興局建設部	
105	水上	田辺市		中辺路町水上	-	和歌山県	西牟婁振興局建設部	
106	福定	田辺市		中辺路町福定	-	和歌山県	西牟婁振興局建設部	
107	近露	田辺市		中辺路町近露	近野小学校	和歌山県	西牟婁振興局建設部	
108	下川上	田辺市		下川上	-	和歌山県	西牟婁振興局建設部	
109	大宮	西牟婁郡	上富田町	生馬	-	和歌山県	西牟婁振興局建設部	
110	栄	西牟婁郡	白浜町	栄	白浜町農業会館	和歌山県	西牟婁振興局建設部	
111	椿	西牟婁郡	白浜町	椿	椿小学校	和歌山県	西牟婁振興局建設部	
112	龍神	田辺市		龍神村西	田辺市龍神行政局	和歌山県	西牟婁振興局建設部	
113	本宮	田辺市		本宮町本宮	建設部本宮駐在所	和歌山県	西牟婁振興局建設部	
114	三越	田辺市		本宮町三越	-	和歌山県	西牟婁振興局建設部	
115	静川	田辺市		本宮町静川	静川小学校跡地	和歌山県	西牟婁振興局建設部	
116	龍神寺野	田辺市		龍神村龍神	-	和歌山県	西牟婁振興局建設部	
117	殿原	田辺市		龍神村殿原	旧殿原小学校	和歌山県	西牟婁振興局建設部	
118	下山路	田辺市		龍神村甲斐ノ川	-	和歌山県	西牟婁振興局建設部	
119	野中	田辺市		中辺路町野中	-	和歌山県	西牟婁振興局建設部	
120	大内川	田辺市		中辺路町大内川	中辺路郷土文化交流館	和歌山県	西牟婁振興局建設部	
121	兵生	田辺市		中辺路町兵生	-	和歌山県	西牟婁振興局建設部	
122	東伏菟野	田辺市		東伏菟野	-	和歌山県	西牟婁振興局建設部	
123	大杉	田辺市		下川上	-	和歌山県	西牟婁振興局建設部	
124	鮎川	田辺市		和	田	-	和歌山県	西牟婁振興局建設部
125	向山	田辺市		向山	向山集会所	和歌山県	西牟婁振興局建設部	
126	熊野	田辺市		熊野	百間山溪谷キャンプ場駐車場	和歌山県	西牟婁振興局建設部	
127	野竹法師	田辺市		本宮町野竹	-	和歌山県	西牟婁振興局建設部	
128	小川	西牟婁郡	白浜町	小川	-	和歌山県	西牟婁振興局建設部	
129	城	西牟婁郡	白浜町	城	-	和歌山県	西牟婁振興局建設部	
130	市鹿野	西牟婁郡	白浜町	市鹿野	旧川添中学校	白浜町	西牟婁振興局建設部	
131	安居	西牟婁郡	白浜町	安居	三舞中学校	白浜町	西牟婁振興局建設部	
132	津志野	田辺市		中芳養	JA紀南中芳養支所うめ加工場	和歌山県	西牟婁振興局建設部	
133	平見	田辺市		上芳養	第2のぞみ園	和歌山県	西牟婁振興局建設部	
134	岩内	田辺市		上秋津	岩内会館	和歌山県	西牟婁振興局建設部	
135	串崎	田辺市		秋津川	JA秋津川支所	和歌山県	西牟婁振興局建設部	
136	長野	田辺市		長野	長野小学校	和歌山県	西牟婁振興局建設部	
137	串本	東牟婁郡	串本町	サング台	東牟婁振興局串本建設部	和歌山県	東牟婁振興局串本建設部	

No	観測局名	所在地				管理者	所管振興局建設部
		郡市	町村	大字	施設名		
138	すさみ	西牟婁郡	すさみ町	周参見	すさみ町役場	和歌山県	東牟婁振興局串本建設部
139	古座	東牟婁郡	串本町	西向	串本町役場古座分庁舎	和歌山県	東牟婁振興局串本建設部
140	古座川	東牟婁郡	古座川町	高池	古座川町役場	和歌山県	東牟婁振興局串本建設部
141	大山	東牟婁郡	串本町	里川	江住小学校	和歌山県	東牟婁振興局串本建設部
142	重畳山	東牟婁郡	串本町	伊串	-	和歌山県	東牟婁振興局串本建設部
143	太間川	西牟婁郡	すさみ町	太間川	すさみ町太間川集会所	和歌山県	東牟婁振興局串本建設部
144	小河内	西牟婁郡	すさみ町	小河内	-	和歌山県	東牟婁振興局串本建設部
145	佐本中	西牟婁郡	すさみ町	佐本中	すさみ町佐本出張所	和歌山県	東牟婁振興局串本建設部
146	和深	東牟婁郡	串本町	和深	和深青年会館	和歌山県	東牟婁振興局串本建設部
147	蔵土	東牟婁郡	古座川町	蔵土	蔵土多目的広場	和歌山県	東牟婁振興局串本建設部
148	新宮	新宮市		緑ヶ丘2丁目	東牟婁振興局新宮建設部	和歌山県	東牟婁振興局新宮建設部
149	勝浦	東牟婁郡	那智勝浦町	築地	那智勝浦町役場	和歌山県	東牟婁振興局新宮建設部
150	太地	東牟婁郡	太地町	太地	太地町役場	和歌山県	東牟婁振興局新宮建設部
151	三輪崎	新宮市		三輪崎	新宮市三輪崎支所	和歌山県	東牟婁振興局新宮建設部
152	高田	新宮市		高田	高田グリーンランド	和歌山県	東牟婁振興局新宮建設部
153	日足	新宮市		熊野川町日足	新宮市熊野川行政局	和歌山県	東牟婁振興局新宮建設部
154	北山	東牟婁郡	北山村	大沼	北山村役場	和歌山県	東牟婁振興局新宮建設部
155	浦神	西牟婁郡	那智勝浦町	浦神	-	和歌山県	東牟婁振興局新宮建設部
156	浦神	東牟婁郡	那智勝浦町	浦神	-	和歌山県	東牟婁振興局新宮建設部
157	篠尾	新宮市		熊野川町篠尾	-	和歌山県	東牟婁振興局新宮建設部
158	玉置口	新宮市		熊野川町玉置口	熊野川屋外教育研修館	和歌山県	東牟婁振興局新宮建設部
159	相須	新宮市		熊野川町相須	-	和歌山県	東牟婁振興局新宮建設部
160	滝本	新宮市		熊野川町滝本	滝本小学校跡地	和歌山県	東牟婁振興局新宮建設部
161	市野々	東牟婁郡	那智勝浦町	市野々	市野々小学校	和歌山県	東牟婁振興局新宮建設部
162	高津気	東牟婁郡	那智勝浦町	高津気	高津気区民会館	和歌山県	東牟婁振興局新宮建設部
163	西中野川	東牟婁郡	那智勝浦町	西中野川	-	和歌山県	東牟婁振興局新宮建設部
164	中里	東牟婁郡	那智勝浦町	南大居	那智勝浦町役場太田出張所	和歌山県	東牟婁振興局新宮建設部
165	下里	東牟婁郡	那智勝浦町	八尺鏡野	-	和歌山県	東牟婁振興局新宮建設部
166	小原谷	新宮市		熊野川町畝畑	-	和歌山県	東牟婁振興局新宮建設部
167	直柱	東牟婁郡	那智勝浦町	直柱	-	和歌山県	東牟婁振興局新宮建設部
168	七色	東牟婁郡	北山村	七色	村営簡易水道浄水場内	和歌山県	東牟婁振興局新宮建設部

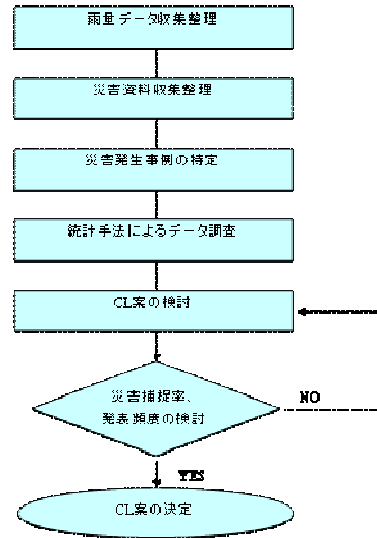
土砂災害警戒情報

(1) 土砂災害警戒避難基準の設定手法

土砂災害警戒避難基準は、「国土交通省河川局砂防部と気象庁予報部の連携による土砂災害警戒避難基準雨量の設定手法(案)」(平成 17 年 6 月 国土交通省河川局砂防部 気象庁予報部 国土交通省国土技術政策総合研究所)において提案されている手法に基づき、土砂災害警戒避難基準等検討委員会において承認された。

1995 年～2014 年雨量データ及び土砂災害報告から、和歌山県を 5km 四方に区切った領域ごとに、60 分間積算雨量(縦軸)と土壤雨量指数(横軸)の2つの指標で、土砂災害警戒避難基準の設定を行った。右におおまかな手順を示す。

(土砂災害警戒避難基準の設定結果は表-1に示す。)



(2) 土壤雨量指数について

土壤雨量指数とは、降った雨が土壌中にどの程度貯まっているかを把握するための指数である。土壌中に水分を貯える3つのタンクを想定し、水分が浸透すると仮定したタンクモデルで、気象庁の解析雨量から1km四方領域ごとに算出する。

(3) スネークラインについて

スネークラインとは、60 分間積算雨量と土壤雨量指数をもとに、時々刻々変化する雨の状態をつないでできる線のことで、その変化の様子が蛇の形に似ていることから「スネークライン」と呼ばれる。スネークラインがCLを越えた場合に、土砂災害が発生するおそれが高いと判断される。(土砂災害警戒避難基準線及びスネークラインのイメージは図-1に示す。)

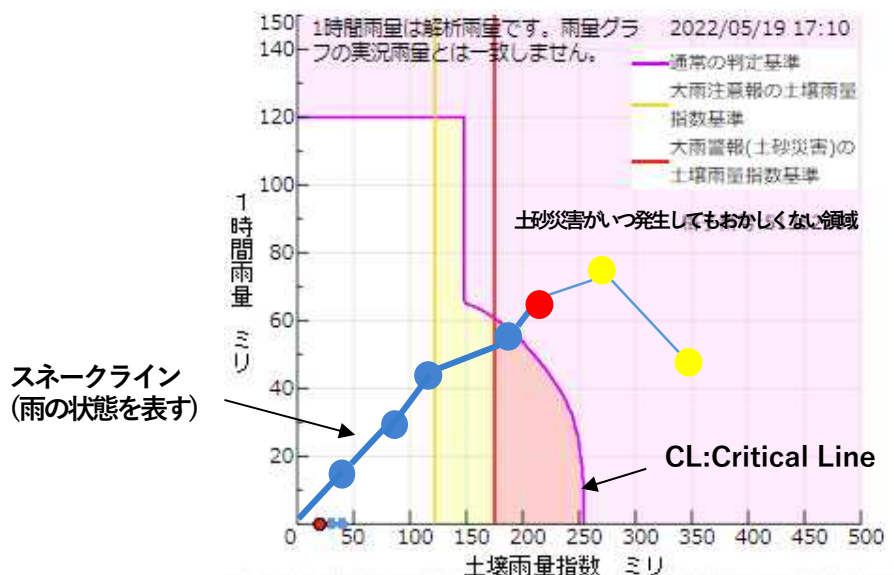


図-1 イメージ図

(4) 土砂災害警戒情報の発表について

大雨警報発表中において、土壌雨量指数等の2時間先までの予測値が土砂災害警戒情報の判断基準(CL: Critical Line)以上となると予想された場合に、和歌山県砂防課と和歌山地方気象台が協議のうえ、土砂災害警戒情報を発表する。

(土砂災害警戒情報の発表例は図-2に示す。)

【対象とする地域】

和歌山県全域

【最小発表単位】

市町村等

【対象とする土砂災害】

大雨による「土石流」および「集中的に発生するがけ崩れ」とする。なお、「集中的に発生するがけ崩れ」とは、一連の大雨により、ある一定範囲の複数箇所が発生するおそれがあるがけ崩れを指す。
※予測が困難な地すべり等は対象としない

なお、土砂災害警戒区域等が存在しない平野部や海岸部で人家の存在しない土砂災害のおそれが少ないと考えられる地域について、土砂災害警戒情報の発表対象地域から除外している。
(除外 1km 格子数:167)

(5) 市町村及び住民への情報提供について

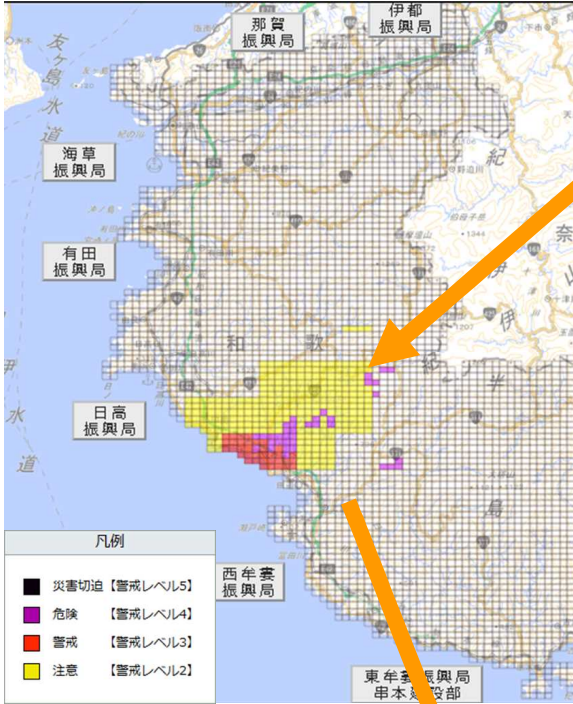
土砂災害警戒情報は、和歌山県や和歌山地方気象台から市町村に伝達されるとともに、報道機関やインターネットを通じて広く住民へ提供を行う。なお、砂防課ホームページでは、土砂災害警戒情報とともに、この補足情報として1kmメッシュ毎の危険度情報を提供している。以下に、和歌山県河川雨量防災情報(<http://kasensabo02.pref.wakayama.lg.jp>)の概要を示す。

図-2 発表例



【主な機能】

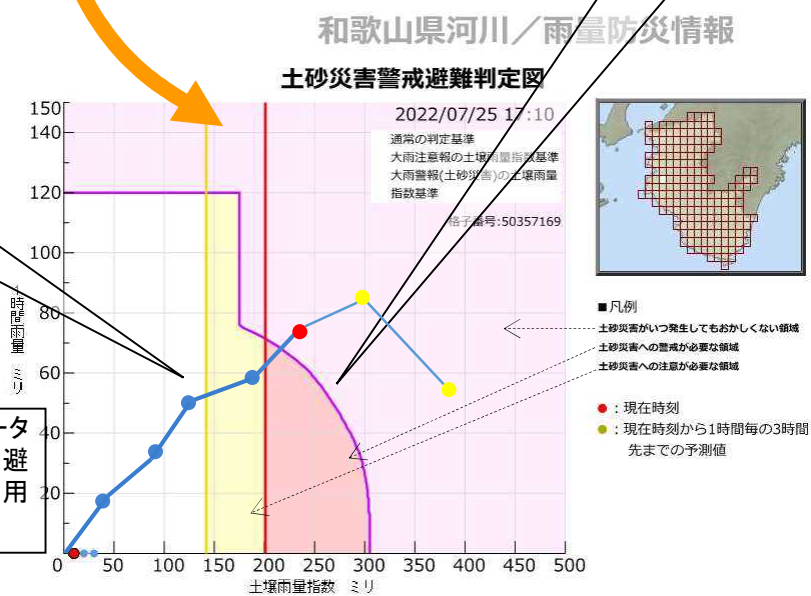
- ・最新の土砂災害警戒情報文の確認が可能。
- ・補足情報として、県内1kmメッシュ毎の危険度状況が色づけした図で表示される。
- ・この図の任意のメッシュをクリックすることにより、当該メッシュにおける現在から3時間先までの雨量に基づく危険度の判定図の確認が可能。



過去の土砂災害に基づき設定した土砂災害警戒避難基準。
この線を越えると過去に土砂災害が発生した降雨状況と同じになり、土砂災害の危険性が高い状況になる。

現在までに降った雨と降雨予測データを計算・プロットし、予め定めたレベルに達したかどうかを判断。
時間の変化とともに災害発生 の緊急度を視覚的に把握することが可能。

1~3 時間後の降雨予測データに基づくプロットにより、早期避難のための参考資料として利用可能。



土砂災害がいつ発生してもおかしくない領域は、過去に発生した土砂災害（土石流と集中して発生するかけ崩れを対象）に基づいて設定しています。これは、あくまでも統計的な推定・予測であり、土砂災害がいつ発生してもおかしくない領域に入るとただちに土砂災害が発生するわけではありません。土砂災害がいつ発生してもおかしくない領域でも発生しない場合や、それ以外の領域でも土砂災害が発生する場合がありますので、現地での雨の降り方には十分に注意してください。（←解説）

(6)おわりに

土砂災害の予測は非常に難しく、土砂災害警戒情報が発表されていなくても、土砂災害が発生する恐れがある。土砂災害警戒情報は、大雨による「土石流」および「集中的に発生するがけ崩れ」とし、技術的に予測困難な地すべり等は対象としていない。また、個別の災害発生箇所・時間・規模等を特定するものではない。

このことから、山鳴りや立木の裂ける音が聞こえる場合や溪流の急激な濁り、斜面の落石や崩壊等、土砂災害の前兆現象に対して住民自ら常に関心を持ち住民が早期の避難準備や迅速な自主避難を行うことが大切である。

また、今後必要に応じて、土砂災害警戒避難基準の見直しを行うものとする。

表-1 土砂災害警戒避難基準

各格子の位置図

i-j	1	2	3	4	5	6	7	8	9	10	11	12	13	14	15	16	17	18
1									3435 0707	3435 0708	3435 0709	3435 0710						
2			3435 0604		3435 0603	3435 0604	3435 0605	3435 0606	3435 0607	3435 0608	3435 0609	3435 0610						
3	3434 0515	3435 0500	3435 0501	3435 0502	3435 0503	3435 0504	3435 0505	3435 0506	3435 0507	3435 0508	3435 0509	3435 0510	3435 0511					
4			3435 0401	3435 0402	3435 0403	3435 0404	3435 0405	3435 0406	3435 0407	3435 0408	3435 0409	3435 0410	3435 0411					
5				3435 0302	3435 0303	3435 0304	3435 0305	3435 0306	3435 0307	3435 0308	3435 0309	3435 0310						
6			3435 0201	3435 0202	3435 0203	3435 0204	3435 0205	3435 0206	3435 0207	3435 0208	3435 0209							
7			3435 0101	3435 0102	3435 0103	3435 0104	3435 0105	3435 0106	3435 0107	3435 0108	3435 0109							
8				3435 0002	3435 0003	3435 0004	3435 0005	3435 0006	3435 0007	3435 0008	3435 0009							
9			3335 1902	3335 1902	3335 1903	3335 1904	3335 1905	3335 1906	3335 1907	3335 1908	3335 1909	3335 1910				3335 1814	3335 1915	3336 1900
10	3335 1800	3335 1801	3335 1802	3335 1803	3335 1804	3335 1805	3335 1806	3335 1807	3335 1808	3335 1809	3335 1810				3335 1813	3335 1814	3335 1815	
11	3335 1700	3335 1701	3335 1702	3335 1703	3335 1704	3335 1705	3335 1706	3335 1707	3335 1708	3335 1709	3335 1710	3335 1711	3335 1712	3335 1713	3335 1714			
12			3335 1602	3335 1603	3335 1604	3335 1605	3335 1606	3335 1607	3335 1608	3335 1609	3335 1610	3335 1611	3335 1612	3335 1613				
13				3335 1503	3335 1504	3335 1505	3335 1506	3335 1507	3335 1508	3335 1509	3335 1510	3335 1511	3335 1512	3335 1513	3335 1514			
14						3335 1405	3335 1406	3335 1407	3335 1408	3335 1409	3335 1410	3335 1411	3335 1412	3335 1413	3335 1414	3335 1415	3336 1400	
15						3335 1305	3335 1306	3335 1307	3335 1308	3335 1309	3335 1310	3335 1311	3335 1312	3335 1313	3335 1314	3335 1315		
16							3335 1206	3335 1207	3335 1208	3335 1209	3335 1210	3335 1211	3335 1212	3335 1213	3335 1214	3335 1215		
17							3335 1106	3335 1107	3335 1108	3335 1109	3335 1110	3335 1111	3335 1112	3335 1113	3335 1114	3335 1115		
18								3335 1007	3335 1008	3335 1009	3335 1010	3335 1011	3335 1012	3335 1013	3335 1014			
19										3335 0909	3335 0910	3335 0911	3335 0912	3335 0913				
20													3335 0812	3335 0813				

※ 格子内の数字は格子番号

※ 格子は、緯度で3分、経度で3分45秒間隔

※ 赤枠の格子は除外対象市町を含む

04-02-00 土砂災害警戒情報

表 2 各格子における「60 分間積算雨量」と「土壌雨量指数」

格子番号	3335 0812	3335 0910	3335 0911	3335 0912	3335 0913	3335 1007	3335 1008	3335 1009	3335 1010	3335 1011	3335 1012	3335 1013	3335 1014	3335 1106	3335 1107	3335 1108	3335 1109	3335 1110
RBFN	0.1	0.1	0.1	0.1	0.1	0.3	0.3	0.3	0.1	0.1	0.1	0.1	0.1	0.1	0.3	0.9	0.3	0.1
60分間 積算雨量	土壌雨量 指数	土壌雨量 指数	土壌雨量 指数	土壌雨量 指数	土壌雨量 指数	土壌雨量 指数	土壌雨量 指数	土壌雨量 指数	土壌雨量 指数	土壌雨量 指数	土壌雨量 指数	土壌雨量 指数	土壌雨量 指数	土壌雨量 指数	土壌雨量 指数	土壌雨量 指数	土壌雨量 指数	土壌雨量 指数
0(mm)	315	333	327	320	307	322	351	349	377	353	346	329	308	341	341	283	365	394
1	315	333	327	320	307	322	351	349	377	353	346	329	308	341	341	283	365	394
2	315	333	327	320	307	322	351	349	377	353	346	329	308	341	341	283	365	394
3	315	333	327	320	307	322	351	349	377	353	346	329	308	341	341	283	365	394
4	315	333	327	320	307	322	351	349	377	353	346	329	308	341	341	283	365	394
5	315	333	327	320	307	322	351	349	377	353	346	329	308	341	341	283	365	394
6	315	333	327	320	307	322	351	349	377	353	346	329	308	341	341	283	365	394
7	315	333	327	320	307	322	351	349	377	353	346	329	308	341	341	283	365	394
8	315	333	327	320	307	322	351	349	377	353	346	329	308	341	341	283	365	394
9	315	333	327	320	307	322	351	349	377	353	346	329	308	341	341	283	365	394
10	315	333	327	320	307	322	351	349	377	353	346	329	308	341	341	283	365	394
11	315	333	327	320	307	322	351	349	377	353	346	329	308	341	341	283	365	394
12	315	333	327	320	307	322	351	349	377	353	346	329	308	341	341	283	365	394
13	315	333	327	319	307	322	351	349	377	353	346	329	308	341	341	283	365	394
14	315	333	326	319	307	322	351	349	377	353	345	328	308	341	341	283	365	394
15	315	333	326	319	307	321	351	349	377	353	345	328	308	341	341	283	365	394
16	315	332	326	318	307	321	351	349	377	353	345	328	308	341	341	283	365	394
17	315	332	326	318	307	321	351	349	377	353	344	328	307	341	341	283	365	394
18	314	331	325	318	307	320	351	349	377	353	344	328	307	341	341	283	365	394
19	314	331	325	317	307	319	351	349	377	353	343	328	307	341	341	283	365	394
20	314	330	324	316	307	318	351	349	377	353	342	328	306	340	341	283	365	394
21	314	329	324	316	307	317	351	349	377	352	341	328	306	340	341	283	365	394
22	314	328	323	315	307	315	350	349	377	352	340	328	306	339	341	283	365	394
23	313	327	323	315	307	314	350	349	377	351	339	328	305	338	341	283	365	394
24	313	326	322	314	306	312	349	349	376	350	338	328	305	337	340	283	365	394
25	313	325	321	313	306	309	349	349	376	349	337	328	305	336	340	283	365	394
26	312	324	321	313	306	307	347	348	375	348	335	328	304	335	339	283	365	394
27	312	322	320	312	306	304	346	348	374	347	334	328	304	334	338	283	365	394
28	311	321	319	311	305	301	345	347	373	346	332	328	303	333	336	283	365	394
29	311	319	319	311	305	298	343	346	372	345	331	327	303	331	335	283	365	394
30	310	317	318	310	305	294	341	345	371	343	329	327	303	330	333	283	365	393
31	310	316	317	310	305	291	339	344	369	342	328	327	302	328	331	283	365	393
32	309	314	316	309	304	287	337	343	368	340	326	326	302	327	328	282	365	392
33	308	312	316	309	304	283	334	341	366	338	325	326	301	325	326	280	365	392
34	308	310	315	308	303	280	332	340	364	337	323	325	301	323	323	278	364	391
35	307	308	314	307	303	276	328	338	362	335	322	325	300	321	320	274	364	390
36	306	307	313	307	302	272	325	336	359	333	320	324	300	319	317	270	363	389
37	305	305	313	306	302	269	322	334	357	331	319	323	299	317	313	265	362	387
38	304	303	312	306	301	266	318	331	354	329	318	322	299	315	310	258	360	386
39	303	301	311	305	301	263	314	329	352	327	316	321	298	313	306	250	359	385
40	301	300	310	304	300	260	310	326	349	325	315	319	298	311	302	241	357	383
41	300	299	309	303	299	258	305	323	346	322	314	318	297	309	298	232	355	381
42	299	297	308	303	298	256	301	320	343	320	312	316	296	306	294	223	353	379
43	297	296	308	302	298	253	296	317	340	318	311	314	295	304	291	216	351	377
44	296	295	307	300	297	251	291	313	337	316	310	313	295	302	287	210	348	375
45	294	294	306	299	296	249	286	309	334	314	308	311	294	299	283	206	345	373
46	293	293	305	298	294	247	281	305	331	311	307	309	293	297	280	202	341	370
47	291	293	304	297	293	245	277	301	328	309	306	306	291	294	276	199	338	367
48	289	292	303	295	292	243	272	297	324	307	304	304	290	292	273	196	334	365
49	288	291	301	293	291	241	268	293	321	305	303	302	289	289	270	193	329	362
50	286	291	300	292	290	239	263	289	318	302	301	299	288	287	267	190	324	358
51	284	290	299	290	288	237	259	285	315	300	300	297	286	284	263	190	319	355
52	282	290	298	288	287	235	255	280	312	298	298	294	285	282	260	190	313	351
53	280	289	296	286	285	233	252	276	310	296	296	292	283	279	257	190	307	348
54	277	288	295	284	284	230	249	273	307	293	295	289	282	277	254	190	301	344
55	275	288	294	282	282	228	245	269	304	291	293	287	280	274	251	190	295	340
56	273	287	292	280	280	225	242	265	302	289	291	285	278	271	248	190	288	335
57	270	286	290	278	278	223	240	262	299	287	289	282	277	268	245	190	282	331
58	268	284	289	275	276	220	237	258	297	285	287	280	275	266	242	190	276	327
59	265	283	287	273	274	218	234	255	295	283	284	278	273	263	239	190	271	322
60	262	281	285	271	272	215	231	252	292	281	282	276	271	260	236	190	266	318

04-02-00 土砂災害警戒情報

格子番号	3335 0812	3335 0910	3335 0911	3335 0912	3335 0913	3335 1007	3335 1008	3335 1009	3335 1010	3335 1011	3335 1012	3335 1013	3335 1014	3335 1106	3335 1107	3335 1108	3335 1109	3335 1110
RBFN	0.1	0.1	0.1	0.1	0.1	0.3	0.3	0.3	0.1	0.1	0.1	0.1	0.1	0.1	0.3	0.9	0.3	0.1
60分間 積算雨量	土壌雨量 指数	土壌雨量 指数	土壌雨量 指数	土壌雨量 指数	土壌雨量 指数	土壌雨量 指数	土壌雨量 指数	土壌雨量 指数	土壌雨量 指数	土壌雨量 指数	土壌雨量 指数	土壌雨量 指数	土壌雨量 指数	土壌雨量 指数	土壌雨量 指数	土壌雨量 指数	土壌雨量 指数	土壌雨量 指数
61 (mm)	259	280	284	269	270	212	228	249	290	279	280	274	269	257	233	190	262	313
62	257	278	282	267	267	209	225	245	288	278	278	272	267	254	230	190	258	309
63	254	276	280	265	265	206	222	242	286	276	276	269	266	251	227	190	254	305
64	250	273	278	264	262	203	218	239	284	274	273	267	264	248	224	190	250	301
65	247	271	276	262	259	199	214	235	282	273	271	265	262	245	221	190	247	297
66	243	268	273	260	256	195	210	231	280	271	269	263	260	241	218	190	244	293
67	240	265	271	258	253	191	205	227	279	269	267	261	258	238	214	190	240	289
68	236	261	269	256	250	190	199	223	277	268	264	258	255	235	211	190	237	286
69	232	258	266	254	247	190	191	218	275	266	262	256	253	231	207	190	234	283
70	227	254	263	252	243	190	190	213	273	265	260	254	251	227	203	190	231	280
71	223	251	261	250	239	190	190	207	271	263	258	251	248	223	199	190	228	277
72	218	247	258	248	236	190	190	200	269	261	255	249	246	219	193	190	225	274
73	212	243	255	246	232	190	190	192	268	259	253	246	243	215	190	190	221	271
74	207	238	252	244	228	190	190	190	265	257	250	244	240	211	190	190	218	269
75	200	234	249	241	223	190	190	190	263	254	248	241	236	207	190	190	214	266
76	193	229	245	239	219	190	190	190	261	252	245	238	233	202	190	190	210	264
77	184	224	242	236	214	190	190	190	259	249	243	236	228	198	190	190	205	261
78	174	218	238	233	209	190	190	190	256	246	240	233	224	193	190	190	201	258
79	165	212	235	229	203	190	190	190	254	243	237	230	219	190	190	190	195	256
80	165	206	231	226	197	190	190	190	251	239	233	227	213	190	190	190	190	253
81	165	198	227	221	190	190	190	190	248	235	230	224	206	190	190	190	190	250
82	165	190	223	217	182	190	190	190	244	231	226	221	198	190	190	190	190	247
83	165	190	218	212	172	190	190	190	241	226	222	217	188	190	190	190	190	244
84	165	190	214	206	165	190	190	190	237	221	218	214	165	190	190	190	190	241
85	165	190	208	198	165	190	190	190	233	215	213	210	165	190	190	190	190	238
86	165	190	203	190	165	190	190	190	228	208	207	206	165	190	190	190	190	234
87	165	190	196	165	165	190	190	190	223	200	200	201	165	190	190	190	190	230
88	165	190	188	165	165	190	190	190	217	191	192	196	165	190	190	190	190	226
89	165	190	178	165	165	190	190	190	210	190	165	189	165	190	190	190	190	222
90	165	190	165	165	165	190	190	190	202	190	165	181	165	190	190	190	190	217
91	165	190	165	165	165	190	190	190	191	190	165	165	165	190	190	190	190	212
92	165	190	165	165	165	190	190	190	190	190	165	165	165	190	190	190	190	206
93	165	190	165	165	165	190	190	190	190	190	165	165	165	190	190	190	190	199
94	165	190	165	165	165	190	190	190	190	190	165	165	165	190	190	190	190	191
95	165	190	165	165	165	190	190	190	190	190	165	165	165	190	190	190	190	190
96	165	190	165	165	165	190	190	190	190	190	165	165	165	190	190	190	190	190
97	165	190	165	165	165	190	190	190	190	190	165	165	165	190	190	190	190	190
98	165	190	165	165	165	190	190	190	190	190	165	165	165	190	190	190	190	190
99	165	190	165	165	165	190	190	190	190	190	165	165	165	190	190	190	190	190
100	165	190	165	165	165	190	190	190	190	190	165	165	165	190	190	190	190	190
101	165	190	165	165	165	190	190	190	190	190	165	165	165	190	190	190	190	190
102	165	190	165	165	165	190	190	190	190	190	165	165	165	190	190	190	190	190
103	165	190	165	165	165	190	190	190	190	190	165	165	165	190	190	190	190	190
104	165	190	165	165	165	190	190	190	190	190	165	165	165	190	190	190	190	190
105	165	190	165	165	165	190	190	190	190	190	165	165	165	190	190	190	190	190
106	165	190	165	165	165	190	190	190	190	190	165	165	165	190	190	190	190	190
107	165	190	165	165	165	190	190	190	190	190	165	165	165	190	190	190	190	190
108	165	190	165	165	165	190	190	190	190	190	165	165	165	190	190	190	190	190
109	165	190	165	165	165	190	190	190	190	190	165	165	165	190	190	190	190	190
110	165	190	165	165	165	190	190	190	190	190	165	165	165	190	190	190	190	190
111	165	190	165	165	165	190	190	190	190	190	165	165	165	190	190	190	190	190
112	165	190	165	165	165	190	190	190	190	190	165	165	165	190	190	190	190	190
113	165	190	165	165	165	190	190	190	190	190	165	165	165	190	190	190	190	190
114	165	190	165	165	165	190	190	190	190	190	165	165	165	190	190	190	190	190
115	165	190	165	165	165	190	190	190	190	190	165	165	165	190	190	190	190	190
116	165	190	165	165	165	190	190	190	190	190	165	165	165	190	190	190	190	190
117	165	190	165	165	165	190	190	190	190	190	165	165	165	190	190	190	190	190
118	165	190	165	165	165	190	190	190	190	190	165	165	165	190	190	190	190	190
119	165	190	165	165	165	190	190	190	190	190	165	165	165	190	190	190	190	190
120	165	190	165	165	165	190	190	190	190	190	165	165	165	190	190	190	190	190
121以上	0	0	0	0	0	0	0	0	0	0	0	0	0	0	0	0	0	0

04-02-00 土砂災害警戒情報

格子番号	3335 1111	3335 1112	3335 1113	3335 1114	3335 1115	3335 1206	3335 1207	3335 1208	3335 1209	3335 1210	3335 1211	3335 1212	3335 1213	3335 1214	3335 1215	3335 1305	3335 1306	3335 1307	3335 1308	3335 1309
RBFN	0.1	0.3	0.3	0.3	0.1	0.1	0.3	0.3	0.3	0.1	0.1	0.3	0.8	0.3	0.1	0.1	0.1	0.1	0.1	0.1
60分間 積算雨量	土壌雨量 指数	土壌雨量 指数	土壌雨量 指数	土壌雨量 指数	土壌雨量 指数	土壌雨量 指数	土壌雨量 指数	土壌雨量 指数	土壌雨量 指数	土壌雨量 指数	土壌雨量 指数	土壌雨量 指数	土壌雨量 指数	土壌雨量 指数	土壌雨量 指数	土壌雨量 指数	土壌雨量 指数	土壌雨量 指数	土壌雨量 指数	土壌雨量 指数
0 (mm)	380	318	312	279	301	354	339	363	382	415	397	339	283	310	311	330	360	369	397	434
1	380	318	312	279	301	354	339	363	382	415	397	339	283	310	311	330	360	369	397	434
2	380	318	312	279	301	354	339	363	382	415	397	339	283	310	311	330	360	369	397	434
3	380	318	312	279	301	354	339	363	382	415	397	339	283	310	311	330	360	369	397	434
4	380	318	312	279	301	354	339	363	382	415	397	339	283	310	311	330	360	369	397	434
5	380	318	312	279	301	354	339	363	382	415	397	339	283	310	311	330	360	369	397	434
6	380	318	312	279	301	354	339	363	382	415	397	339	283	310	311	330	360	369	397	434
7	380	318	312	279	301	354	339	363	382	415	397	339	283	310	311	330	360	369	397	434
8	380	318	312	279	301	354	339	363	382	415	397	339	283	310	311	330	360	369	397	434
9	380	318	312	279	301	354	339	363	382	415	397	339	283	310	311	330	360	369	397	434
10	380	318	312	279	301	354	339	363	382	415	397	339	283	310	311	330	360	369	397	434
11	380	318	312	279	301	354	339	363	382	415	397	339	283	310	311	330	360	369	397	434
12	380	318	312	279	301	354	339	363	382	415	397	339	283	310	310	330	360	369	397	434
13	380	318	311	279	301	354	339	363	382	415	397	339	283	309	310	330	360	369	397	434
14	380	318	311	279	301	354	339	363	382	415	397	339	283	309	310	330	360	369	397	434
15	380	318	310	279	301	354	339	363	382	415	397	339	282	308	310	330	360	369	397	434
16	380	318	310	279	301	354	339	363	382	415	397	339	282	308	310	330	360	369	397	434
17	380	318	309	279	301	354	339	363	382	415	397	339	281	307	310	330	360	369	397	434
18	380	318	308	278	301	354	339	363	382	415	397	339	280	306	309	330	360	369	397	434
19	380	318	307	278	301	354	339	363	382	415	397	339	280	305	309	330	360	369	397	434
20	380	318	306	277	301	354	339	363	382	415	397	339	279	304	309	330	360	369	397	434
21	380	318	305	277	301	354	339	363	382	415	397	339	278	303	308	330	360	369	397	434
22	380	317	304	276	301	354	339	363	382	415	397	339	276	302	308	330	360	369	397	434
23	380	317	303	275	301	353	339	363	382	415	397	338	275	301	308	330	360	369	397	434
24	379	317	302	275	301	353	339	363	382	415	397	338	274	300	307	330	360	369	397	434
25	379	316	301	274	301	352	339	363	382	415	397	338	273	299	307	330	360	369	397	434
26	378	315	300	273	301	352	339	363	382	415	397	337	272	298	306	330	359	368	397	434
27	378	315	299	272	300	351	338	363	382	415	397	337	270	297	306	330	359	368	397	434
28	377	314	297	271	300	350	337	363	382	415	396	337	269	295	305	329	358	368	397	434
29	376	313	296	270	300	349	336	363	382	415	396	336	268	294	305	329	357	367	397	434
30	374	312	294	269	299	348	335	363	382	415	396	335	266	293	304	329	356	366	397	433
31	373	311	293	268	299	346	334	362	382	415	395	335	265	291	303	328	355	365	396	433
32	372	310	291	267	298	345	332	362	382	415	395	334	263	290	303	327	354	364	396	433
33	370	308	290	266	298	343	331	362	382	414	394	333	262	288	302	327	353	363	395	432
34	369	307	288	264	297	342	329	361	382	414	394	332	260	287	301	326	351	362	394	432
35	367	306	286	263	296	340	327	360	382	414	393	331	258	285	300	325	349	361	394	431
36	365	304	285	262	295	338	324	359	382	414	393	330	256	284	300	324	347	359	392	430
37	363	303	283	261	295	336	322	358	382	414	392	329	254	282	299	323	345	358	391	430
38	360	301	281	259	294	334	319	356	381	413	391	328	252	281	298	321	343	356	390	429
39	358	300	279	258	293	332	316	354	381	413	390	327	250	279	297	320	340	354	388	428
40	356	298	278	257	292	329	313	352	380	412	389	325	248	278	296	318	337	352	387	427
41	353	296	276	256	291	327	309	350	379	412	388	323	245	276	295	317	334	350	385	426
42	350	294	274	254	289	324	306	347	378	411	387	322	243	274	294	315	331	347	383	425
43	347	292	273	253	288	321	302	344	377	411	385	320	240	273	293	313	327	344	381	423
44	344	290	271	252	287	318	298	341	375	410	384	318	237	272	292	311	323	342	378	422
45	341	287	269	251	286	315	294	337	374	409	382	315	235	270	291	309	319	339	375	421
46	338	285	268	249	285	312	289	333	372	408	381	313	232	269	290	307	314	335	372	419
47	335	282	266	248	283	309	285	329	370	407	379	311	229	267	289	305	310	332	369	418
48	331	280	264	247	282	305	280	324	367	406	377	308	226	266	288	303	305	328	366	416
49	328	277	262	246	281	302	276	318	365	405	375	305	223	265	287	300	300	324	362	414
50	324	274	261	244	279	298	272	312	362	403	372	302	220	263	286	298	294	320	358	412
51	321	271	259	243	278	294	267	306	359	401	370	299	217	262	284	295	289	316	353	410
52	317	268	257	242	276	290	263	299	355	399	367	296	214	261	283	292	284	311	348	408
53	314	265	255	240	275	287	259	291	351	397	364	293	211	259	282	289	279	306	343	406
54	310	262	254	239	274	283	255	284	347	395	361	290	208	258	281	285	274	301	337	404
55	307	259	252	237	272	279	252	276	342	393	358	287	204	256	279	282	269	296	331	401
56	303	256	249	236	270	275	248	270	337	390	355	284	200	255	278	278	265	291	323	398
57	300	252	247	234	269	272	245	264	331	387	351	281	196	253	277	274	260	286	316	396
58	297	249	245	232	267	268	241	258	324	383	348	277	191	251	275	269	256	281	307	393
59	293	246	243	230	266	265	238	253	317	379	344	274	185	249	274	264	253	276	299	389
60	290	242	240	228	264	261	235	249	308	375	340	271	178	247	272	259	249	271	290	386

04-02-00 土砂災害警戒情報

格子番号	3335 1111	3335 1112	3335 1113	3335 1114	3335 1115	3335 1206	3335 1207	3335 1208	3335 1209	3335 1210	3335 1211	3335 1212	3335 1213	3335 1214	3335 1215	3335 1305	3335 1306	3335 1307	3335 1308	3335 1309
RBFN	0.1	0.3	0.3	0.3	0.1	0.1	0.3	0.3	0.3	0.1	0.1	0.3	0.8	0.3	0.1	0.1	0.1	0.1	0.1	0.1
60分間 積算雨量	土壌雨量 指数	土壌雨量 指数	土壌雨量 指数	土壌雨量 指数	土壌雨量 指数	土壌雨量 指数	土壌雨量 指数	土壌雨量 指数	土壌雨量 指数	土壌雨量 指数	土壌雨量 指数	土壌雨量 指数	土壌雨量 指数	土壌雨量 指数	土壌雨量 指数	土壌雨量 指数	土壌雨量 指数	土壌雨量 指数	土壌雨量 指数	土壌雨量 指数
61 (mm)	287	239	237	225	262	258	232	245	299	371	336	268	165	245	271	254	245	267	281	382
62	284	235	234	223	260	255	228	241	290	366	332	265	165	243	269	248	242	262	273	378
63	282	232	231	220	258	252	225	237	280	360	327	261	165	241	268	242	239	257	266	374
64	279	228	228	218	256	248	222	234	272	354	323	258	165	238	266	236	235	253	260	370
65	276	225	224	214	253	245	218	231	264	348	318	254	165	236	264	230	232	248	254	365
66	273	221	220	211	251	242	215	227	257	340	313	251	165	233	263	224	228	244	249	360
67	271	217	215	207	249	239	211	224	250	332	308	247	165	230	261	218	224	239	244	354
68	268	213	210	203	246	235	207	220	244	324	302	243	165	227	259	212	221	235	239	349
69	266	209	205	198	243	231	203	217	238	315	297	239	165	224	257	205	216	230	235	342
70	263	205	198	193	241	228	198	213	233	307	291	234	165	221	255	198	212	225	230	335
71	260	201	191	186	238	223	193	209	227	299	284	229	165	218	253	192	208	219	226	328
72	257	196	182	177	235	219	190	204	222	291	277	223	165	214	251	190	203	214	221	320
73	255	191	165	165	231	214	190	199	217	285	270	217	165	210	249	190	197	208	216	311
74	252	185	165	165	228	209	190	194	211	278	263	209	165	205	246	190	191	201	211	301
75	249	179	165	165	224	203	190	190	206	273	256	200	165	200	244	190	190	194	205	290
76	245	170	165	165	221	197	190	190	200	267	248	165	165	194	241	190	190	190	198	279
77	242	165	165	165	217	190	190	190	193	262	239	165	165	186	238	190	190	190	191	267
78	238	165	165	165	212	190	190	190	190	257	230	165	165	165	235	190	190	190	190	254
79	234	165	165	165	208	190	190	190	190	252	221	165	165	165	231	190	190	190	190	241
80	230	165	165	165	203	190	190	190	190	247	210	165	165	165	227	190	190	190	190	227
81	225	165	165	165	197	190	190	190	190	242	199	165	165	165	223	190	190	190	190	211
82	220	165	165	165	191	190	190	190	190	237	190	165	165	165	218	190	190	190	190	190
83	214	165	165	165	183	190	190	190	190	231	190	165	165	165	213	190	190	190	190	190
84	208	165	165	165	173	190	190	190	190	226	190	165	165	165	206	190	190	190	190	190
85	200	165	165	165	165	190	190	190	190	220	190	165	165	165	199	190	190	190	190	190
86	192	165	165	165	165	190	190	190	190	214	190	165	165	165	189	190	190	190	190	190
87	190	165	165	165	165	190	190	190	190	207	190	165	165	165	165	190	190	190	190	190
88	190	165	165	165	165	190	190	190	190	200	190	165	165	165	165	190	190	190	190	190
89	190	165	165	165	165	190	190	190	190	193	190	165	165	165	165	190	190	190	190	190
90	190	165	165	165	165	190	190	190	190	190	190	165	165	165	165	190	190	190	190	190
91	190	165	165	165	165	190	190	190	190	190	190	165	165	165	165	190	190	190	190	190
92	190	165	165	165	165	190	190	190	190	190	190	165	165	165	165	190	190	190	190	190
93	190	165	165	165	165	190	190	190	190	190	190	165	165	165	165	190	190	190	190	190
94	190	165	165	165	165	190	190	190	190	190	190	165	165	165	165	190	190	190	190	190
95	190	165	165	165	165	190	190	190	190	190	190	165	165	165	165	190	190	190	190	190
96	190	165	165	165	165	190	190	190	190	190	190	165	165	165	165	190	190	190	190	190
97	190	165	165	165	165	190	190	190	190	190	190	165	165	165	165	190	190	190	190	190
98	190	165	165	165	165	190	190	190	190	190	190	165	165	165	165	190	190	190	190	190
99	190	165	165	165	165	190	190	190	190	190	190	165	165	165	165	190	190	190	190	190
100	190	165	165	165	165	190	190	190	190	190	190	165	165	165	165	190	190	190	190	190
101	190	165	165	165	165	190	190	190	190	190	190	165	165	165	165	190	190	190	190	190
102	190	165	165	165	165	190	190	190	190	190	190	165	165	165	165	190	190	190	190	190
103	190	165	165	165	165	190	190	190	190	190	190	165	165	165	165	190	190	190	190	190
104	190	165	165	165	165	190	190	190	190	190	190	165	165	165	165	190	190	190	190	190
105	190	165	165	165	165	190	190	190	190	190	190	165	165	165	165	190	190	190	190	190
106	190	165	165	165	165	190	190	190	190	190	190	165	165	165	165	190	190	190	190	190
107	190	165	165	165	165	190	190	190	190	190	190	165	165	165	165	190	190	190	190	190
108	190	165	165	165	165	190	190	190	190	190	190	165	165	165	165	190	190	190	190	190
109	190	165	165	165	165	190	190	190	190	190	190	165	165	165	165	190	190	190	190	190
110	190	165	165	165	165	190	190	190	190	190	190	165	165	165	165	190	190	190	190	190
111	190	165	165	165	165	190	190	190	190	190	190	165	165	165	165	190	190	190	190	190
112	190	165	165	165	165	190	190	190	190	190	190	165	165	165	165	190	190	190	190	190
113	190	165	165	165	165	190	190	190	190	190	190	165	165	165	165	190	190	190	190	190
114	190	165	165	165	165	190	190	190	190	190	190	165	165	165	165	190	190	190	190	190
115	190	165	165	165	165	190	190	190	190	190	190	165	165	165	165	190	190	190	190	190
116	190	165	165	165	165	190	190	190	190	190	190	165	165	165	165	190	190	190	190	190
117	190	165	165	165	165	190	190	190	190	190	190	165	165	165	165	190	190	190	190	190
118	190	165	165	165	165	190	190	190	190	190	190	165	165	165	165	190	190	190	190	190
119	190	165	165	165	165	190	190	190	190	190	190	165	165	165	165	190	190	190	190	190
120	190	165	165	165	165	190	190	190	190	190	190	165	165	165	165	190	190	190	190	190
121以上	0	0	0	0	0	0	0	0	0	0	0	0	0	0	0	0	0	0	0	0

04-02-00 土砂災害警戒情報

格子番号	3335 1310	3335 1311	3335 1312	3335 1313	3335 1314	3335 1315	3335 1405	3335 1406	3335 1407	3335 1408	3335 1409	3335 1410	3335 1411	3335 1412	3335 1413	3335 1414	3335 1415	3335 1503	3335 1504	3335 1505
RBFN	0.1	0.1	0.3	0.3	0.3	0.1	0.2	0.2	0.1	0.1	0.1	0.1	0.1	0.3	0.3	0.3	0.1	0.2	0.6	0.5
60分間 積算雨量	土壌雨量 指数	土壌雨量 指数	土壌雨量 指数	土壌雨量 指数	土壌雨量 指数	土壌雨量 指数	土壌雨量 指数	土壌雨量 指数	土壌雨量 指数	土壌雨量 指数	土壌雨量 指数	土壌雨量 指数	土壌雨量 指数	土壌雨量 指数	土壌雨量 指数	土壌雨量 指数	土壌雨量 指数	土壌雨量 指数	土壌雨量 指数	土壌雨量 指数
0 (mm)	432	409	370	376	348	330	286	311	361	397	433	435	409	384	385	359	352	280	241	249
1	432	409	370	376	348	330	286	311	361	397	433	435	409	384	385	359	352	280	241	249
2	432	409	370	376	348	330	286	311	361	397	433	435	409	384	385	359	352	280	241	249
3	432	409	370	376	348	330	286	311	361	397	433	435	409	384	385	359	352	280	241	249
4	432	409	370	376	348	330	286	311	361	397	433	435	409	384	385	359	352	280	241	249
5	432	409	370	376	348	330	286	311	361	397	433	435	409	384	385	359	352	280	241	249
6	432	409	370	376	348	330	286	311	361	397	433	435	409	384	385	359	352	280	241	249
7	432	409	370	376	348	330	286	311	361	397	433	435	409	384	385	359	352	280	241	249
8	432	409	370	376	348	330	286	311	361	397	433	435	409	384	385	359	352	280	241	249
9	432	409	370	376	348	330	286	311	361	397	433	435	409	384	385	359	352	280	241	249
10	432	409	370	376	348	330	286	311	361	397	433	435	409	384	385	359	352	280	241	249
11	432	409	370	376	348	330	286	311	361	397	433	435	409	384	385	359	352	280	241	249
12	432	409	370	376	348	330	286	311	361	397	433	435	409	384	385	359	352	280	241	249
13	432	409	370	376	348	330	286	311	361	397	433	435	409	384	385	359	352	280	241	249
14	432	409	370	376	348	330	286	311	361	397	433	435	409	384	385	359	352	279	241	249
15	432	409	370	376	348	330	286	311	361	397	433	435	409	384	385	358	352	279	241	249
16	432	409	370	376	348	330	286	311	361	397	433	435	409	384	385	358	352	279	241	249
17	432	409	370	376	348	330	286	311	361	397	433	435	409	384	385	357	352	278	241	249
18	432	409	370	376	348	330	286	311	361	397	433	435	409	384	385	356	352	278	241	249
19	432	409	370	376	347	330	286	311	361	397	433	435	409	384	385	356	352	277	240	249
20	432	409	370	376	347	330	286	311	361	397	433	435	409	384	385	355	352	277	240	249
21	432	409	370	376	347	330	286	311	361	397	433	435	409	384	385	354	352	276	240	248
22	432	409	370	376	347	329	286	310	361	397	433	435	409	384	385	354	352	276	240	248
23	432	409	369	376	346	329	285	310	361	397	433	435	409	384	385	353	352	275	239	248
24	432	409	369	376	346	329	285	309	361	397	433	435	409	384	385	353	352	275	239	247
25	432	409	369	376	345	329	285	308	361	397	433	435	409	384	385	352	352	274	239	247
26	432	409	368	376	345	328	284	307	360	397	433	435	408	384	385	352	351	274	238	246
27	432	409	368	376	344	328	284	306	360	397	433	435	408	384	385	351	351	273	237	245
28	432	409	367	376	343	328	283	305	360	396	433	435	408	384	385	351	351	273	237	244
29	432	409	367	376	343	327	282	304	359	396	432	435	407	384	385	351	351	272	236	243
30	431	408	366	376	342	326	281	302	359	395	432	435	407	384	385	351	350	271	235	242
31	431	408	365	375	341	326	280	300	358	395	431	435	407	383	385	351	350	270	233	240
32	431	408	365	375	340	325	279	298	357	394	431	435	406	383	385	351	349	270	232	239
33	430	407	364	375	339	324	278	296	356	393	430	435	406	383	385	351	349	269	230	237
34	430	406	363	375	338	324	276	294	354	392	429	435	405	382	385	351	348	268	228	235
35	429	406	362	374	337	323	275	291	353	391	429	435	404	382	384	351	347	267	226	233
36	429	405	361	374	336	322	273	289	352	390	428	434	404	381	384	351	346	265	224	231
37	428	404	360	373	335	321	271	286	350	388	427	434	403	381	384	351	345	264	221	228
38	428	403	359	373	333	320	269	283	348	387	426	434	402	380	384	351	344	262	218	226
39	427	402	357	372	332	319	267	280	346	385	425	433	402	379	383	351	343	261	215	223
40	427	401	356	371	330	318	265	276	344	383	424	433	401	378	383	351	342	259	211	220
41	426	400	354	370	329	317	262	273	341	381	423	432	400	378	382	350	340	257	207	217
42	425	398	352	369	327	315	259	269	339	379	422	432	399	376	382	350	339	255	203	214
43	424	397	350	368	326	314	256	266	336	377	420	431	398	375	381	350	337	253	199	211
44	424	395	348	367	324	313	253	262	333	374	419	431	397	374	380	349	336	250	195	208
45	423	394	345	365	322	311	250	258	330	372	417	430	395	373	378	349	334	248	190	205
46	422	392	343	363	320	310	247	255	326	369	416	429	394	371	377	348	333	245	185	202
47	421	390	340	361	318	309	243	251	323	366	414	429	393	369	376	348	331	242	181	199
48	420	388	338	359	317	307	239	248	319	363	412	428	391	367	374	347	329	239	176	196
49	418	386	335	357	315	305	236	245	315	360	410	427	389	365	372	346	327	235	171	193
50	417	383	331	355	313	304	232	242	312	356	408	426	387	363	371	345	325	232	166	190
51	416	381	328	353	311	302	228	238	308	352	406	425	385	361	368	344	323	228	165	186
52	415	378	325	350	309	301	224	235	304	348	403	424	383	358	366	342	321	224	165	183
53	413	376	321	347	307	299	220	232	300	344	401	423	380	355	364	341	319	219	165	179
54	412	373	318	344	305	297	217	229	295	339	398	421	377	352	362	339	317	215	165	175
55	410	370	314	341	303	296	213	227	292	334	395	420	374	348	359	338	315	210	165	170
56	409	367	310	338	301	294	209	224	288	329	391	419	371	344	356	336	313	205	165	165
57	407	363	307	335	299	293	205	221	284	323	388	417	368	340	353	334	311	199	165	165
58	405	360	303	331	297	292	202	218	280	317	384	416	364	336	351	332	309	194	165	165
59	404	356	299	327	295	290	198	215	276	310	380	414	360	331	348	330	307	188	165	165
60	402	353	295	324	292	289	194	211	273	304	375	412	356	326	345	328	304	181	165	165

04-02-00 土砂災害警戒情報

格子番号	3335 1310	3335 1311	3335 1312	3335 1313	3335 1314	3335 1315	3335 1405	3335 1406	3335 1407	3335 1408	3335 1409	3335 1410	3335 1411	3335 1412	3335 1413	3335 1414	3335 1415	3335 1503	3335 1504	3335 1505
RBFN	0.1	0.1	0.3	0.3	0.3	0.1	0.2	0.2	0.1	0.1	0.1	0.1	0.1	0.3	0.3	0.3	0.1	0.2	0.6	0.5
60分間 積算雨量	土壌雨量 指数	土壌雨量 指数	土壌雨量 指数	土壌雨量 指数	土壌雨量 指数	土壌雨量 指数	土壌雨量 指数	土壌雨量 指数	土壌雨量 指数	土壌雨量 指数	土壌雨量 指数	土壌雨量 指数	土壌雨量 指数	土壌雨量 指数	土壌雨量 指数	土壌雨量 指数	土壌雨量 指数	土壌雨量 指数	土壌雨量 指数	土壌雨量 指数
61 (mm)	400	349	291	320	290	288	190	208	269	296	370	411	352	321	342	325	302	175	165	165
62	398	345	286	315	287	286	186	204	265	289	365	409	347	315	338	323	300	167	165	165
63	396	340	282	311	285	285	181	200	261	281	360	407	343	308	335	320	297	165	165	165
64	394	336	277	307	282	284	177	196	258	274	354	405	338	301	332	317	295	165	165	165
65	392	331	272	302	278	283	172	192	254	267	348	403	333	293	328	314	292	165	165	165
66	390	326	266	297	275	282	166	187	249	260	342	401	328	285	325	310	290	165	165	165
67	388	321	260	292	271	280	165	181	245	253	335	398	322	275	321	307	287	165	165	165
68	385	316	253	286	266	279	165	174	240	247	328	396	317	263	317	303	284	165	165	165
69	383	309	245	279	262	278	165	167	236	242	321	393	311	248	313	299	281	165	165	165
70	380	303	236	272	256	276	165	165	230	236	314	391	306	165	308	294	278	165	165	165
71	377	296	224	263	250	274	165	165	225	231	307	388	300	165	302	290	274	165	165	165
72	374	289	165	252	243	272	165	165	218	225	299	385	294	165	296	284	271	165	165	165
73	370	281	165	165	236	270	165	165	211	220	292	382	288	165	289	278	267	165	165	165
74	366	272	165	165	227	268	165	165	203	215	284	378	282	165	281	271	263	165	165	165
75	362	263	165	165	215	266	165	165	194	209	276	375	275	165	269	263	259	165	165	165
76	357	254	165	165	165	263	165	165	190	204	267	371	268	165	165	253	255	165	165	165
77	352	245	165	165	165	260	165	165	190	198	259	367	261	165	165	240	250	165	165	165
78	347	236	165	165	165	257	165	165	190	191	249	363	252	165	165	165	245	165	165	165
79	341	227	165	165	165	254	165	165	190	190	239	359	242	165	165	165	240	165	165	165
80	334	218	165	165	165	251	165	165	190	190	228	355	230	165	165	165	234	165	165	165
81	326	208	165	165	165	247	165	165	190	190	213	350	213	165	165	165	227	165	165	165
82	318	198	165	165	165	243	165	165	190	190	190	346	190	165	165	165	220	165	165	165
83	309	190	165	165	165	238	165	165	190	190	190	341	190	165	165	165	211	165	165	165
84	299	190	165	165	165	233	165	165	190	190	190	335	190	165	165	165	200	165	165	165
85	289	190	165	165	165	228	165	165	190	190	190	329	190	165	165	165	165	165	165	165
86	277	190	165	165	165	223	165	165	190	190	190	323	190	165	165	165	165	165	165	165
87	265	190	165	165	165	217	165	165	190	190	190	316	190	165	165	165	165	165	165	165
88	254	190	165	165	165	210	165	165	190	190	190	308	190	165	165	165	165	165	165	165
89	242	190	165	165	165	203	165	165	190	190	190	298	190	165	165	165	165	165	165	165
90	231	190	165	165	165	194	165	165	190	190	190	286	190	165	165	165	165	165	165	165
91	219	190	165	165	165	183	165	165	190	190	190	271	190	165	165	165	165	165	165	165
92	190	190	165	165	165	165	165	165	190	190	190	250	190	165	165	165	165	165	165	165
93	190	190	165	165	165	165	165	165	190	190	190	190	190	165	165	165	165	165	165	165
94	190	190	165	165	165	165	165	165	190	190	190	190	190	165	165	165	165	165	165	165
95	190	190	165	165	165	165	165	165	190	190	190	190	190	165	165	165	165	165	165	165
96	190	190	165	165	165	165	165	165	190	190	190	190	190	165	165	165	165	165	165	165
97	190	190	165	165	165	165	165	165	190	190	190	190	190	165	165	165	165	165	165	165
98	190	190	165	165	165	165	165	165	190	190	190	190	190	165	165	165	165	165	165	165
99	190	190	165	165	165	165	165	165	190	190	190	190	190	165	165	165	165	165	165	165
100	190	190	165	165	165	165	165	165	190	190	190	190	190	165	165	165	165	165	165	165
101	190	190	165	165	165	165	165	165	190	190	190	190	190	165	165	165	165	165	165	165
102	190	190	165	165	165	165	165	165	190	190	190	190	190	165	165	165	165	165	165	165
103	190	190	165	165	165	165	165	165	190	190	190	190	190	165	165	165	165	165	165	165
104	190	190	165	165	165	165	165	165	190	190	190	190	190	165	165	165	165	165	165	165
105	190	190	165	165	165	165	165	165	190	190	190	190	190	165	165	165	165	165	165	165
106	190	190	165	165	165	165	165	165	190	190	190	190	190	165	165	165	165	165	165	165
107	190	190	165	165	165	165	165	165	190	190	190	190	190	165	165	165	165	165	165	165
108	190	190	165	165	165	165	165	165	190	190	190	190	190	165	165	165	165	165	165	165
109	190	190	165	165	165	165	165	165	190	190	190	190	190	165	165	165	165	165	165	165
110	190	190	165	165	165	165	165	165	190	190	190	190	190	165	165	165	165	165	165	165
111	190	190	165	165	165	165	165	165	190	190	190	190	190	165	165	165	165	165	165	165
112	190	190	165	165	165	165	165	165	190	190	190	190	190	165	165	165	165	165	165	165
113	190	190	165	165	165	165	165	165	190	190	190	190	190	165	165	165	165	165	165	165
114	190	190	165	165	165	165	165	165	190	190	190	190	190	165	165	165	165	165	165	165
115	190	190	165	165	165	165	165	165	190	190	190	190	190	165	165	165	165	165	165	165
116	190	190	165	165	165	165	165	165	190	190	190	190	190	165	165	165	165	165	165	165
117	190	190	165	165	165	165	165	165	190	190	190	190	190	165	165	165	165	165	165	165
118	190	190	165	165	165	165	165	165	190	190	190	190	190	165	165	165	165	165	165	165
119	190	190	165	165	165	165	165	165	190	190	190	190	190	165	165	165	165	165	165	165
120	190	190	165	165	165	165	165	165	190	190	190	190	190	165	165	165	165	165	165	165
121以上	0	0	0	0	0	0	0	0	0	0	0	0	0	0	0	0	0	0	0	0

04-02-00 土砂災害警戒情報

格子番号	3335 1506	3335 1507	3335 1508	3335 1509	3335 1510	3335 1511	3335 1512	3335 1513	3335 1514	3335 1602	3335 1603	3335 1604	3335 1605	3335 1606	3335 1607	3335 1608	3335 1609	3335 1610	3335 1611	3335 1612
RBFN	0.2	0.1	0.1	0.1	0.1	0.1	0.1	0.7	0.3	0.1	0.2	0.2	0.3	0.2	0.1	0.1	0.1	0.1	0.1	0.1
60分間 積算雨量	土壌雨量 指数	土壌雨量 指数	土壌雨量 指数	土壌雨量 指数	土壌雨量 指数	土壌雨量 指数	土壌雨量 指数	土壌雨量 指数	土壌雨量 指数	土壌雨量 指数	土壌雨量 指数	土壌雨量 指数	土壌雨量 指数	土壌雨量 指数	土壌雨量 指数	土壌雨量 指数	土壌雨量 指数	土壌雨量 指数	土壌雨量 指数	土壌雨量 指数
0 (mm)	304	346	365	398	400	396	421	329	346	295	284	295	282	314	344	362	389	390	377	378
1	304	346	365	398	400	396	421	329	346	295	284	295	282	314	344	362	389	390	377	378
2	304	346	365	398	400	396	421	329	346	295	284	295	282	314	344	362	389	390	377	378
3	304	346	365	398	400	396	421	329	346	295	284	295	282	314	344	362	389	390	377	378
4	304	346	365	398	400	396	421	329	346	295	284	295	282	314	344	362	389	390	377	378
5	304	346	365	398	400	396	421	329	346	295	284	295	282	314	344	362	389	390	377	378
6	304	346	365	398	400	396	421	329	346	295	284	295	282	314	344	362	389	390	377	378
7	304	346	365	398	400	396	421	329	346	295	284	295	282	314	344	362	389	390	377	378
8	304	346	365	398	400	396	421	329	346	295	284	295	282	314	344	362	389	390	377	378
9	304	346	365	398	400	396	421	329	346	295	284	295	282	314	344	362	389	390	377	378
10	304	346	365	398	400	396	421	329	346	295	283	295	282	314	344	362	389	390	377	378
11	304	346	365	398	400	396	421	329	346	295	283	295	282	314	344	362	389	390	377	378
12	304	346	365	398	400	396	421	329	346	294	282	294	282	314	344	362	389	390	377	378
13	304	346	365	398	400	396	421	329	346	294	282	294	282	314	344	362	389	390	377	378
14	304	346	365	398	400	396	421	329	346	294	281	294	282	314	344	362	389	390	377	378
15	304	346	365	398	400	396	421	329	346	294	281	294	282	314	344	362	389	390	377	378
16	304	346	365	398	400	396	421	329	346	294	280	294	281	314	344	362	389	390	377	378
17	304	346	365	398	400	396	421	329	346	294	279	293	281	314	344	362	389	390	377	378
18	304	346	365	398	400	396	421	329	345	294	278	293	281	314	344	362	389	390	377	378
19	304	346	365	398	400	396	421	329	345	293	277	292	280	314	344	362	389	390	377	378
20	303	346	365	398	400	396	421	329	345	293	276	292	280	314	344	362	389	390	377	378
21	303	346	365	398	400	396	421	329	345	293	275	291	279	314	344	362	389	390	377	378
22	303	346	365	398	400	396	421	329	345	293	275	291	279	314	344	362	388	390	377	378
23	303	346	365	398	400	396	421	329	345	293	274	290	278	314	344	361	388	390	377	378
24	302	346	365	398	400	396	421	329	345	293	273	290	277	314	344	361	388	389	377	378
25	302	346	365	397	400	396	420	329	345	293	272	289	277	314	344	360	387	389	376	377
26	301	346	364	397	400	396	420	329	345	292	271	288	276	314	344	360	387	389	376	377
27	300	346	364	397	400	396	420	329	345	292	271	288	275	314	344	360	386	389	376	376
28	299	346	364	397	400	395	419	329	345	292	270	287	274	314	344	359	386	389	376	375
29	298	346	363	396	400	395	419	329	345	291	269	286	272	314	344	359	385	389	375	374
30	297	346	363	396	400	395	418	329	345	291	269	285	271	314	344	358	384	388	375	373
31	296	346	362	395	400	395	417	329	345	290	268	284	270	314	344	357	383	388	374	372
32	294	346	362	394	400	394	416	329	345	290	267	283	268	314	344	357	382	388	374	371
33	293	345	361	393	400	394	415	329	345	289	267	282	266	314	344	356	381	388	373	369
34	291	345	360	392	400	394	414	329	345	288	266	281	264	314	344	355	380	387	372	368
35	289	345	359	391	400	393	413	329	344	287	265	279	262	314	344	354	378	387	371	366
36	288	344	358	390	400	393	412	329	344	286	264	278	260	314	344	353	377	387	370	364
37	285	344	357	389	399	392	410	329	344	285	264	276	258	314	344	353	375	386	369	362
38	283	343	356	388	399	391	408	328	344	284	263	275	255	314	343	352	374	386	368	360
39	281	343	355	386	398	390	406	328	343	283	262	273	253	314	343	350	372	385	367	357
40	279	342	354	385	398	389	404	328	342	282	260	271	250	314	343	349	370	385	365	355
41	276	341	352	383	397	388	402	327	342	280	259	269	247	314	342	348	368	384	363	352
42	274	340	350	381	396	387	400	326	341	279	257	267	244	313	341	347	366	383	362	350
43	271	339	349	379	395	386	398	325	340	277	256	264	241	313	341	345	364	382	359	347
44	268	338	347	377	394	384	395	323	339	276	254	262	238	312	340	344	362	382	357	344
45	265	337	345	375	393	382	392	321	338	274	252	259	235	310	339	342	359	381	355	341
46	263	335	343	372	392	380	389	319	336	273	249	256	232	309	338	340	356	379	352	338
47	260	334	340	370	390	378	386	316	335	271	247	253	228	307	337	338	354	378	350	335
48	257	332	338	367	389	376	383	313	333	269	244	250	225	305	335	336	351	377	347	333
49	254	330	335	364	387	373	380	310	332	267	241	247	222	303	334	333	348	376	344	330
50	252	328	332	361	385	370	377	306	330	266	237	243	219	300	332	331	345	374	341	327
51	249	326	329	358	383	367	373	302	328	264	233	239	216	297	330	328	342	373	337	324
52	246	324	325	355	381	364	370	298	326	262	229	235	213	293	328	325	339	371	334	322
53	244	322	322	351	378	360	366	294	324	260	225	231	210	289	326	322	336	370	330	319
54	241	319	318	348	376	356	362	289	322	258	220	227	207	284	324	319	332	368	326	316
55	238	317	314	344	373	352	358	284	320	256	216	222	204	278	321	315	329	366	322	314
56	235	314	310	340	370	348	354	279	317	254	210	217	200	272	318	311	325	364	318	311
57	233	311	305	336	367	343	350	275	315	251	205	213	197	265	315	307	321	362	314	308
58	230	308	300	332	364	338	345	270	313	249	199	208	194	257	312	303	317	360	309	305
59	227	304	295	328	360	333	341	265	310	247	193	203	190	248	308	298	313	358	305	303
60	223	301	290	323	357	328	336	259	308	244	187	198	186	240	304	293	309	356	300	300

04-02-00 土砂災害警戒情報

格子番号	3335 1506	3335 1507	3335 1508	3335 1509	3335 1510	3335 1511	3335 1512	3335 1513	3335 1514	3335 1602	3335 1603	3335 1604	3335 1605	3335 1606	3335 1607	3335 1608	3335 1609	3335 1610	3335 1611	3335 1612
RBFN	0.2	0.1	0.1	0.1	0.1	0.1	0.1	0.7	0.3	0.1	0.2	0.2	0.3	0.2	0.1	0.1	0.1	0.1	0.1	0.1
60分間 積算雨量	土壌雨量 指数	土壌雨量 指数	土壌雨量 指数	土壌雨量 指数	土壌雨量 指数	土壌雨量 指数	土壌雨量 指数	土壌雨量 指数	土壌雨量 指数	土壌雨量 指数	土壌雨量 指数	土壌雨量 指数	土壌雨量 指数	土壌雨量 指数	土壌雨量 指数	土壌雨量 指数	土壌雨量 指数	土壌雨量 指数	土壌雨量 指数	土壌雨量 指数
61 (mm)	220	297	284	318	354	323	330	253	305	242	180	193	182	233	299	288	305	354	294	297
62	217	293	279	314	350	317	324	244	303	239	173	188	178	225	295	282	300	351	289	294
63	213	289	273	309	347	311	317	165	300	236	165	183	173	219	290	276	295	349	283	290
64	209	284	267	304	343	306	310	165	297	233	165	177	168	212	284	270	290	346	277	287
65	205	279	261	298	340	300	302	165	294	229	165	172	165	205	279	263	284	343	271	283
66	200	274	255	293	337	294	292	165	290	226	165	167	165	199	273	256	279	340	264	279
67	195	269	249	287	333	288	282	165	287	222	165	165	165	192	267	248	273	337	257	274
68	190	264	243	282	330	281	270	165	283	217	165	165	165	185	260	240	267	333	250	269
69	183	258	236	275	326	275	257	165	278	213	165	165	165	177	254	232	260	330	241	263
70	176	252	230	269	323	268	244	165	274	208	165	165	165	167	247	223	253	326	233	256
71	168	246	223	262	320	260	229	165	268	202	165	165	165	165	241	214	246	321	223	249
72	165	239	216	255	316	252	212	165	262	196	165	165	165	165	234	205	239	316	211	239
73	165	232	209	247	312	242	190	165	254	188	165	165	165	165	227	194	231	311	198	226
74	165	224	201	238	308	231	190	165	245	179	165	165	165	165	220	182	223	305	190	190
75	165	216	192	228	304	216	190	165	165	165	165	165	165	165	212	168	214	299	190	190
76	165	206	181	216	300	190	190	165	165	165	165	165	165	165	203	165	204	292	190	190
77	165	195	165	190	295	190	190	165	165	165	165	165	165	165	192	165	192	285	190	190
78	165	165	165	190	290	190	190	165	165	165	165	165	165	165	165	165	165	277	190	190
79	165	165	165	190	285	190	190	165	165	165	165	165	165	165	165	165	165	269	190	190
80	165	165	165	190	279	190	190	165	165	165	165	165	165	165	165	165	165	259	190	190
81	165	165	165	190	272	190	190	165	165	165	165	165	165	165	165	165	165	250	190	190
82	165	165	165	190	265	190	190	165	165	165	165	165	165	165	165	165	165	239	190	190
83	165	165	165	190	256	190	190	165	165	165	165	165	165	165	165	165	165	226	190	190
84	165	165	165	190	247	190	190	165	165	165	165	165	165	165	165	165	165	211	190	190
85	165	165	165	190	235	190	190	165	165	165	165	165	165	165	165	165	165	165	190	190
86	165	165	165	190	220	190	190	165	165	165	165	165	165	165	165	165	165	165	190	190
87	165	165	165	190	190	190	190	165	165	165	165	165	165	165	165	165	165	165	190	190
88	165	165	165	190	190	190	190	165	165	165	165	165	165	165	165	165	165	165	190	190
89	165	165	165	190	190	190	190	165	165	165	165	165	165	165	165	165	165	165	190	190
90	165	165	165	190	190	190	190	165	165	165	165	165	165	165	165	165	165	165	190	190
91	165	165	165	190	190	190	190	165	165	165	165	165	165	165	165	165	165	165	190	190
92	165	165	165	190	190	190	190	165	165	165	165	165	165	165	165	165	165	165	190	190
93	165	165	165	190	190	190	190	165	165	165	165	165	165	165	165	165	165	165	190	190
94	165	165	165	190	190	190	190	165	165	165	165	165	165	165	165	165	165	165	190	190
95	165	165	165	190	190	190	190	165	165	165	165	165	165	165	165	165	165	165	190	190
96	165	165	165	190	190	190	190	165	165	165	165	165	165	165	165	165	165	165	190	190
97	165	165	165	190	190	190	190	165	165	165	165	165	165	165	165	165	165	165	190	190
98	165	165	165	190	190	190	190	165	165	165	165	165	165	165	165	165	165	165	190	190
99	165	165	165	190	190	190	190	165	165	165	165	165	165	165	165	165	165	165	190	190
100	165	165	165	190	190	190	190	165	165	165	165	165	165	165	165	165	165	165	190	190
101	165	165	165	190	190	190	190	165	165	165	165	165	165	165	165	165	165	165	190	190
102	165	165	165	190	190	190	190	165	165	165	165	165	165	165	165	165	165	165	190	190
103	165	165	165	190	190	190	190	165	165	165	165	165	165	165	165	165	165	165	190	190
104	165	165	165	190	190	190	190	165	165	165	165	165	165	165	165	165	165	165	190	190
105	165	165	165	190	190	190	190	165	165	165	165	165	165	165	165	165	165	165	190	190
106	165	165	165	190	190	190	190	165	165	165	165	165	165	165	165	165	165	165	190	190
107	165	165	165	190	190	190	190	165	165	165	165	165	165	165	165	165	165	165	190	190
108	165	165	165	190	190	190	190	165	165	165	165	165	165	165	165	165	165	165	190	190
109	165	165	165	190	190	190	190	165	165	165	165	165	165	165	165	165	165	165	190	190
110	165	165	165	190	190	190	190	165	165	165	165	165	165	165	165	165	165	165	190	190
111	165	165	165	190	190	190	190	165	165	165	165	165	165	165	165	165	165	165	190	190
112	165	165	165	190	190	190	190	165	165	165	165	165	165	165	165	165	165	165	190	190
113	165	165	165	190	190	190	190	165	165	165	165	165	165	165	165	165	165	165	190	190
114	165	165	165	190	190	190	190	165	165	165	165	165	165	165	165	165	165	165	190	190
115	165	165	165	190	190	190	190	165	165	165	165	165	165	165	165	165	165	165	190	190
116	165	165	165	190	190	190	190	165	165	165	165	165	165	165	165	165	165	165	190	190
117	165	165	165	190	190	190	190	165	165	165	165	165	165	165	165	165	165	165	190	190
118	165	165	165	190	190	190	190	165	165	165	165	165	165	165	165	165	165	165	190	190
119	165	165	165	190	190	190	190	165	165	165	165	165	165	165	165	165	165	165	190	190
120	165	165	165	190	190	190	190	165	165	165	165	165	165	165	165	165	165	165	190	190
121以上	0	0	0	0	0	0	0	0	0	0	0	0	0	0	0	0	0	0	0	0

04-02-00 土砂災害警戒情報

格子番号	3335 1613	3335 1700	3335 1701	3335 1702	3335 1703	3335 1704	3335 1705	3335 1706	3335 1707	3335 1708	3335 1709	3335 1710	3335 1711	3335 1712	3335 1713	3335 1714	3335 1801	3335 1802	3335 1803
RBFN	0.3	0.1	0.1	0.1	0.1	0.1	0.1	0.1	0.1	0.1	0.1	0.1	0.1	0.1	0.1	0.1	0.1	0.1	0.3
60分間 積算雨量	土壌雨量 指数	土壌雨量 指数	土壌雨量 指数	土壌雨量 指数	土壌雨量 指数	土壌雨量 指数	土壌雨量 指数	土壌雨量 指数	土壌雨量 指数	土壌雨量 指数	土壌雨量 指数	土壌雨量 指数	土壌雨量 指数	土壌雨量 指数	土壌雨量 指数	土壌雨量 指数	土壌雨量 指数	土壌雨量 指数	土壌雨量 指数
0(mm)	342	303	312	300	306	314	322	334	348	368	396	399	389	389	377	372	306	304	272
1	342	303	312	300	306	314	322	334	348	368	396	399	389	389	377	372	306	304	272
2	342	303	312	300	306	314	322	334	348	368	396	399	389	389	377	372	306	304	272
3	342	303	312	300	306	314	322	334	348	368	396	399	389	389	377	372	306	304	272
4	342	303	312	300	306	314	322	334	348	368	396	399	389	389	377	372	306	304	272
5	342	303	312	300	306	314	322	334	348	368	396	399	389	389	377	372	306	304	272
6	342	303	312	300	306	314	322	334	348	368	396	399	389	389	377	372	306	304	272
7	342	303	312	300	306	314	322	334	348	368	396	399	389	389	377	372	306	304	272
8	342	303	312	300	306	314	322	334	348	368	396	399	389	389	377	372	306	304	272
9	342	303	312	300	306	314	322	334	348	368	396	399	389	389	377	372	306	304	272
10	342	303	312	299	306	314	322	334	348	368	396	399	389	389	377	372	306	304	272
11	342	303	312	299	306	314	322	334	348	368	396	399	389	389	377	372	306	303	272
12	342	303	312	299	305	314	322	334	348	368	396	399	389	389	377	372	306	303	272
13	342	303	312	299	305	313	322	334	348	368	396	399	389	389	377	372	306	303	271
14	342	303	312	299	305	313	322	334	348	368	396	399	389	389	377	372	306	302	271
15	342	302	311	298	304	313	322	334	348	368	396	399	389	389	377	372	305	302	270
16	342	302	311	298	304	313	322	334	348	368	396	399	389	389	377	372	305	301	270
17	342	302	311	297	303	312	322	334	348	368	396	399	389	389	377	372	305	300	269
18	342	301	311	297	303	312	322	334	348	368	396	399	389	389	377	372	305	300	268
19	342	301	310	297	302	311	322	334	348	368	396	399	389	389	377	372	304	299	267
20	342	301	310	296	301	311	322	334	348	368	395	399	389	389	377	372	304	298	266
21	342	300	310	296	301	311	322	334	348	368	395	399	389	389	377	372	303	297	265
22	342	300	309	295	300	310	321	334	348	368	395	399	389	388	377	372	303	297	264
23	342	299	309	295	299	309	321	334	348	367	395	399	389	388	376	372	302	296	263
24	342	298	309	294	298	309	321	334	348	367	395	399	389	388	376	372	302	295	262
25	342	298	308	294	298	308	320	333	348	367	395	399	389	388	376	372	301	294	261
26	342	297	308	293	297	308	320	333	348	366	394	399	389	387	376	372	300	293	260
27	342	297	308	293	296	307	319	333	347	366	394	399	388	387	375	372	300	292	259
28	342	296	307	292	295	306	319	332	347	365	394	399	388	386	375	372	299	291	258
29	342	296	307	292	295	305	318	332	347	364	393	399	388	386	374	372	298	290	257
30	342	295	307	291	294	304	318	332	346	364	393	399	388	385	374	372	297	289	255
31	342	295	307	290	293	303	317	331	345	363	393	399	387	384	373	372	297	288	254
32	342	294	306	289	292	302	316	331	345	362	392	399	387	383	372	372	296	287	253
33	342	294	306	289	292	301	315	330	344	361	392	399	387	382	371	372	295	285	251
34	342	293	306	288	291	300	314	329	343	360	391	399	386	381	370	372	294	284	250
35	341	293	306	287	290	299	314	329	342	359	391	399	385	380	369	372	294	283	248
36	341	293	306	286	289	297	313	328	341	358	390	399	384	378	368	372	293	281	247
37	340	292	305	285	288	296	311	327	339	357	390	399	384	377	367	372	292	279	245
38	340	292	305	284	287	294	310	326	338	355	389	399	383	375	365	372	292	278	243
39	339	292	305	283	287	292	309	325	336	354	389	399	381	373	364	372	291	276	242
40	339	292	305	282	285	291	307	324	335	353	388	399	380	371	363	372	291	274	240
41	338	291	304	281	284	289	306	323	333	352	388	399	379	368	361	372	290	273	238
42	337	291	304	280	283	287	304	322	331	351	387	399	377	366	359	372	290	271	236
43	336	290	303	279	282	285	302	320	329	349	386	398	375	363	358	371	289	269	234
44	335	290	303	277	280	282	300	319	327	348	385	398	373	360	356	371	289	267	233
45	333	289	302	276	279	280	298	317	324	347	384	397	371	357	355	371	288	265	230
46	332	288	301	275	277	278	296	316	322	346	383	396	369	354	353	371	288	264	228
47	331	287	300	273	275	275	294	314	319	344	382	395	367	351	351	370	287	262	226
48	329	286	299	272	273	273	291	312	317	343	381	394	364	347	350	370	287	260	224
49	328	285	298	271	271	270	288	310	314	342	379	393	362	343	348	369	286	259	222
50	326	283	297	269	269	268	285	308	311	340	378	392	359	339	346	369	285	257	220
51	324	282	295	268	266	265	282	306	307	339	376	391	356	335	345	368	284	256	218
52	322	280	293	266	263	262	279	304	304	338	374	389	353	331	343	368	283	254	215
53	320	278	291	265	261	259	276	301	301	336	373	388	350	327	341	367	282	253	213
54	317	275	289	263	258	257	272	298	297	334	370	386	347	322	339	366	280	252	211
55	315	273	287	262	254	254	269	295	294	333	368	384	343	318	338	365	279	250	208
56	312	270	284	260	251	251	265	292	290	331	366	382	340	313	336	364	277	249	206
57	309	267	281	258	248	248	261	289	286	329	363	380	336	309	334	363	275	248	203
58	306	263	277	256	245	246	257	286	282	326	360	378	332	304	332	361	273	247	201
59	303	259	274	255	241	243	253	282	278	324	358	375	328	299	330	360	270	246	198
60	300	255	270	253	238	240	249	279	274	321	354	373	323	294	328	358	267	245	195

04-02-00 土砂災害警戒情報

格子番号	3335 1613	3335 1700	3335 1701	3335 1702	3335 1703	3335 1704	3335 1705	3335 1706	3335 1707	3335 1708	3335 1709	3335 1710	3335 1711	3335 1712	3335 1713	3335 1714	3335 1801	3335 1802	3335 1803	
RBFN	0.3	0.1	0.1	0.1	0.1	0.1	0.1	0.1	0.1	0.1	0.1	0.1	0.1	0.1	0.1	0.1	0.1	0.1	0.1	0.3
60分間 積算雨量	土壌雨量 指数	土壌雨量 指数	土壌雨量 指数	土壌雨量 指数	土壌雨量 指数	土壌雨量 指数	土壌雨量 指数	土壌雨量 指数	土壌雨量 指数	土壌雨量 指数	土壌雨量 指数	土壌雨量 指数	土壌雨量 指数	土壌雨量 指数	土壌雨量 指数	土壌雨量 指数	土壌雨量 指数	土壌雨量 指数	土壌雨量 指数	土壌雨量 指数
61(mm)	296	251	265	251	234	237	245	275	270	318	351	370	318	288	325	357	264	244	192	
62	292	246	261	249	231	234	241	271	266	315	348	367	313	283	323	355	261	243	189	
63	288	241	256	247	227	230	237	267	262	312	344	364	307	277	320	353	257	241	186	
64	284	235	250	244	223	227	233	262	258	308	340	361	301	271	317	352	253	240	183	
65	279	230	245	242	220	223	229	258	254	303	337	357	294	264	314	350	249	239	179	
66	274	223	239	240	216	220	224	253	250	299	333	354	285	257	311	347	244	237	175	
67	268	217	234	237	212	216	220	249	246	293	329	350	276	249	308	345	239	236	175	
68	262	210	228	235	208	211	215	244	242	288	325	346	264	240	304	343	234	234	175	
69	254	204	223	232	203	207	210	239	238	281	321	342	252	230	300	340	228	233	175	
70	244	197	217	230	199	201	204	234	234	274	317	338	239	219	295	338	223	231	175	
71	165	189	212	227	194	196	198	229	229	266	314	334	227	206	290	335	218	229	175	
72	165	182	207	224	189	190	192	224	225	258	310	329	216	191	284	332	213	227	175	
73	165	175	202	221	183	183	184	219	220	249	307	324	207	165	278	328	207	225	175	
74	165	175	196	218	177	176	176	213	215	239	304	319	198	165	270	325	202	223	175	
75	165	175	191	215	175	175	175	207	209	228	301	313	190	165	261	321	197	220	175	
76	165	175	185	212	175	175	175	201	203	216	298	307	182	165	250	317	192	218	175	
77	165	175	180	209	175	175	175	194	196	203	295	300	174	165	235	313	186	215	175	
78	165	175	175	206	175	175	175	187	188	175	292	291	165	165	165	308	181	212	175	
79	165	175	175	203	175	175	175	178	175	175	289	282	165	165	165	303	175	209	175	
80	165	175	175	200	175	175	175	175	175	175	286	270	165	165	165	298	175	205	175	
81	165	175	175	196	175	175	175	175	175	175	283	257	165	165	165	292	175	202	175	
82	165	175	175	192	175	175	175	175	175	175	280	242	165	165	165	285	175	197	175	
83	165	175	175	189	175	175	175	175	175	175	277	227	165	165	165	278	175	192	175	
84	165	175	175	184	175	175	175	175	175	175	273	213	165	165	165	270	175	187	175	
85	165	175	175	179	175	175	175	175	175	175	269	199	165	165	165	260	175	180	175	
86	165	175	175	175	175	175	175	175	175	175	264	184	165	165	165	248	175	175	175	
87	165	175	175	175	175	175	175	175	175	175	259	169	165	165	165	165	175	175	175	
88	165	175	175	175	175	175	175	175	175	175	253	165	165	165	165	165	175	175	175	
89	165	175	175	175	175	175	175	175	175	175	246	165	165	165	165	165	175	175	175	
90	165	175	175	175	175	175	175	175	175	175	237	165	165	165	165	165	175	175	175	
91	165	175	175	175	175	175	175	175	175	175	226	165	165	165	165	165	175	175	175	
92	165	175	175	175	175	175	175	175	175	175	165	165	165	165	165	165	175	175	175	
93	165	175	175	175	175	175	175	175	175	175	165	165	165	165	165	165	175	175	175	
94	165	175	175	175	175	175	175	175	175	175	165	165	165	165	165	165	175	175	175	
95	165	175	175	175	175	175	175	175	175	175	165	165	165	165	165	165	175	175	175	
96	165	175	175	175	175	175	175	175	175	175	165	165	165	165	165	165	175	175	175	
97	165	175	175	175	175	175	175	175	175	175	165	165	165	165	165	165	175	175	175	
98	165	175	175	175	175	175	175	175	175	175	165	165	165	165	165	165	175	175	175	
99	165	175	175	175	175	175	175	175	175	175	165	165	165	165	165	165	175	175	175	
100	165	175	175	175	175	175	175	175	175	175	165	165	165	165	165	165	175	175	175	
101	165	175	175	175	175	175	175	175	175	175	165	165	165	165	165	165	175	175	175	
102	165	175	175	175	175	175	175	175	175	175	165	165	165	165	165	165	175	175	175	
103	165	175	175	175	175	175	175	175	175	175	165	165	165	165	165	165	175	175	175	
104	165	175	175	175	175	175	175	175	175	175	165	165	165	165	165	165	175	175	175	
105	165	175	175	175	175	175	175	175	175	175	165	165	165	165	165	165	175	175	175	
106	165	175	175	175	175	175	175	175	175	175	165	165	165	165	165	165	175	175	175	
107	165	175	175	175	175	175	175	175	175	175	165	165	165	165	165	165	175	175	175	
108	165	175	175	175	175	175	175	175	175	175	165	165	165	165	165	165	175	175	175	
109	165	175	175	175	175	175	175	175	175	175	165	165	165	165	165	165	175	175	175	
110	165	175	175	175	175	175	175	175	175	175	165	165	165	165	165	165	175	175	175	
111	165	175	175	175	175	175	175	175	175	175	165	165	165	165	165	165	175	175	175	
112	165	175	175	175	175	175	175	175	175	175	165	165	165	165	165	165	175	175	175	
113	165	175	175	175	175	175	175	175	175	175	165	165	165	165	165	165	175	175	175	
114	165	175	175	175	175	175	175	175	175	175	165	165	165	165	165	165	175	175	175	
115	165	175	175	175	175	175	175	175	175	175	165	165	165	165	165	165	175	175	175	
116	165	175	175	175	175	175	175	175	175	175	165	165	165	165	165	165	175	175	175	
117	165	175	175	175	175	175	175	175	175	175	165	165	165	165	165	165	175	175	175	
118	165	175	175	175	175	175	175	175	175	175	165	165	165	165	165	165	175	175	175	
119	165	175	175	175	175	175	175	175	175	175	165	165	165	165	165	165	175	175	175	
120	165	175	175	175	175	175	175	175	175	175	165	165	165	165	165	165	175	175	175	
121以上	0	0	0	0	0	0	0	0	0	0	0	0	0	0	0	0	0	0	0	0

04-02-00 土砂災害警戒情報

格子番号	3335 1804	3335 1805	3335 1806	3335 1807	3335 1808	3335 1809	3335 1813	3335 1814	3335 1815	3335 1901	3335 1902	3335 1903	3335 1904	3335 1905	3335 1906	3335 1907	3335 1908	3335 1909	3335 1910	3335 1914
RBFN	0.1	0.1	0.1	0.1	0.1	0.1	0.1	0.1	0.1	0.1	0.1	0.1	0.1	0.3	0.1	0.1	0.3	0.1	0.1	0.1
60分間 積算雨量	土壌雨量 指数	土壌雨量 指数	土壌雨量 指数	土壌雨量 指数	土壌雨量 指数	土壌雨量 指数	土壌雨量 指数	土壌雨量 指数	土壌雨量 指数	土壌雨量 指数	土壌雨量 指数	土壌雨量 指数	土壌雨量 指数	土壌雨量 指数	土壌雨量 指数	土壌雨量 指数	土壌雨量 指数	土壌雨量 指数	土壌雨量 指数	土壌雨量 指数
0 (mm)	315	334	339	357	372	395	373	380	385	314	302	305	308	285	346	363	340	394	399	393
1	315	334	339	357	372	395	373	380	385	314	302	305	308	285	346	363	340	394	399	393
2	315	334	339	357	372	395	373	380	385	314	302	305	308	285	346	363	340	394	399	393
3	315	334	339	357	372	395	373	380	385	314	302	305	308	285	346	363	340	394	399	393
4	315	334	339	357	372	395	373	380	385	314	302	305	308	285	346	363	340	394	399	393
5	315	334	339	357	372	395	373	380	385	314	302	305	308	285	346	363	340	394	399	393
6	315	334	339	357	372	395	373	380	385	314	302	305	308	285	346	363	340	394	399	393
7	315	334	339	357	372	395	373	380	385	314	302	305	308	285	346	363	340	394	399	393
8	315	334	339	357	372	395	373	380	384	314	302	305	308	285	346	363	340	394	399	393
9	315	334	339	357	372	395	373	380	384	314	302	305	308	285	346	363	340	394	399	393
10	315	334	339	357	372	395	373	380	384	314	302	305	308	285	346	363	340	394	398	393
11	315	334	339	357	372	395	373	380	383	314	302	305	308	285	346	363	340	394	398	393
12	315	334	339	357	372	395	373	380	383	314	302	305	308	285	346	363	340	394	397	393
13	315	334	339	357	372	395	373	380	382	314	301	305	308	285	346	363	340	394	396	393
14	315	334	339	357	372	395	373	380	381	313	301	304	307	285	346	363	340	394	396	393
15	314	334	339	357	372	395	373	380	381	313	301	304	307	285	346	363	340	394	395	393
16	314	334	339	357	372	395	373	380	380	313	300	304	306	285	346	363	340	394	394	393
17	314	334	339	357	372	395	373	380	379	313	300	304	306	285	346	363	340	394	394	393
18	313	334	339	357	372	395	373	380	378	312	299	304	305	285	346	363	340	394	393	393
19	313	334	339	357	372	395	373	380	377	312	299	303	304	285	346	363	340	394	392	393
20	312	333	339	357	372	395	373	379	377	311	298	303	304	285	345	363	340	394	392	393
21	311	333	339	357	371	394	373	379	376	311	297	303	303	285	345	363	339	394	391	393
22	311	333	339	357	371	394	373	378	375	310	297	302	302	284	344	363	339	394	391	393
23	310	333	339	356	370	394	373	378	374	309	296	302	301	284	344	363	339	394	390	393
24	309	333	339	355	370	393	373	377	373	309	295	301	300	284	343	363	338	394	390	393
25	308	332	338	355	369	393	373	377	372	308	294	301	299	283	342	363	337	394	390	393
26	308	332	338	354	369	392	373	376	371	307	293	300	298	283	341	363	337	394	390	393
27	307	331	338	353	368	391	373	375	371	306	292	300	297	282	341	363	336	393	389	393
28	306	331	338	352	367	391	373	374	370	305	291	299	296	282	340	363	335	393	389	393
29	305	330	337	350	366	390	373	373	369	304	289	298	294	281	339	363	334	393	389	393
30	303	330	337	349	365	389	373	372	368	304	288	298	293	280	338	363	333	393	389	393
31	302	329	336	347	364	389	373	371	367	303	287	297	292	280	337	363	332	393	389	393
32	301	329	335	345	363	388	372	370	367	302	286	296	291	279	336	363	331	393	389	393
33	300	328	335	343	361	387	372	369	367	301	285	295	289	278	335	363	330	393	389	393
34	298	327	334	341	360	386	372	367	367	300	284	294	288	277	334	363	329	393	388	393
35	297	326	333	339	358	386	371	366	367	299	283	292	286	276	333	363	327	393	388	393
36	295	325	332	337	357	385	370	365	367	299	281	291	285	275	332	363	326	393	388	393
37	293	325	331	334	355	384	370	364	367	298	280	290	283	274	331	363	325	393	388	392
38	292	324	330	332	353	384	369	363	367	297	279	289	282	273	330	362	324	393	387	392
39	290	323	328	329	352	383	368	361	367	296	278	287	280	271	329	362	323	393	386	391
40	288	322	327	327	350	383	367	360	367	296	277	286	279	270	328	362	321	393	386	391
41	286	321	325	324	348	382	366	359	367	295	275	284	277	269	327	361	320	393	385	390
42	284	320	324	321	346	381	365	358	367	294	274	282	275	267	326	360	319	393	384	389
43	281	318	322	318	344	380	363	357	367	294	273	281	273	266	325	360	318	393	383	388
44	279	317	321	315	341	380	362	356	367	293	272	279	271	264	324	359	317	393	382	387
45	277	316	319	312	339	379	360	355	367	292	270	277	269	262	322	358	317	393	381	386
46	274	314	317	309	337	378	358	354	367	292	269	276	267	260	320	357	316	393	379	385
47	271	313	315	306	334	377	357	353	367	291	267	274	265	258	319	356	315	392	378	383
48	269	311	313	303	332	375	355	352	367	290	266	272	263	256	317	355	314	392	376	382
49	266	310	311	300	329	374	353	351	367	289	264	270	261	253	314	354	314	392	375	380
50	263	308	309	297	326	372	350	350	367	288	263	268	259	250	312	352	313	391	373	378
51	261	306	307	294	323	371	348	349	367	286	261	266	256	247	309	351	312	390	371	377
52	258	304	305	291	320	369	346	348	367	285	259	264	254	244	306	350	312	390	369	375
53	256	302	303	288	316	367	343	347	367	283	257	262	251	240	303	348	311	389	367	373
54	253	299	300	285	313	364	341	345	367	282	256	260	249	237	299	346	310	387	364	370
55	250	297	298	281	309	362	338	344	367	280	254	258	247	233	295	345	309	386	362	368
56	248	294	296	278	305	359	335	343	366	277	252	256	244	228	291	343	308	385	359	365
57	246	292	294	275	301	356	332	341	366	275	250	253	241	224	286	341	306	383	357	363
58	243	289	291	271	296	353	329	339	365	272	248	251	239	219	280	339	304	381	354	360
59	241	286	289	268	291	349	326	337	364	269	246	248	236	214	275	337	302	379	351	357
60	239	283	287	264	287	345	322	335	363	266	244	246	233	208	269	335	299	377	347	354

04-02-00 土砂災害警戒情報

格子番号	3335 1804	3335 1805	3335 1806	3335 1807	3335 1808	3335 1809	3335 1813	3335 1814	3335 1815	3335 1901	3335 1902	3335 1903	3335 1904	3335 1905	3335 1906	3335 1907	3335 1908	3335 1909	3335 1910	3335 1914
RBFN	0.1	0.1	0.1	0.1	0.1	0.1	0.1	0.1	0.1	0.1	0.1	0.1	0.1	0.3	0.1	0.1	0.3	0.1	0.1	0.1
60分間 積算雨量	土壌雨量 指数	土壌雨量 指数	土壌雨量 指数	土壌雨量 指数	土壌雨量 指数	土壌雨量 指数	土壌雨量 指数	土壌雨量 指数	土壌雨量 指数	土壌雨量 指数	土壌雨量 指数	土壌雨量 指数	土壌雨量 指数	土壌雨量 指数	土壌雨量 指数	土壌雨量 指数	土壌雨量 指数	土壌雨量 指数	土壌雨量 指数	土壌雨量 指数
61 (mm)	237	280	285	261	282	341	319	333	362	262	242	243	229	203	262	332	296	374	344	350
62	234	276	282	257	277	337	315	330	360	258	240	240	226	197	256	330	293	372	340	347
63	232	273	280	254	271	331	311	327	358	254	238	236	222	191	250	327	288	369	336	343
64	230	270	277	250	266	326	307	324	356	249	236	233	218	184	244	324	283	366	331	339
65	227	266	275	247	261	320	303	321	354	244	234	229	214	177	238	321	276	362	326	334
66	224	262	272	243	255	313	299	317	352	239	232	225	210	175	232	318	266	359	321	329
67	222	259	269	240	250	306	294	313	349	233	230	221	205	175	226	315	254	355	314	324
68	219	255	267	237	244	298	289	308	345	227	228	217	200	175	221	312	237	350	308	319
69	215	251	263	233	239	290	284	304	341	221	225	213	194	175	215	308	214	346	300	313
70	212	247	260	230	233	282	278	298	337	214	223	208	188	175	210	304	175	342	292	307
71	208	243	257	226	227	274	272	293	332	208	221	203	180	175	204	300	175	337	283	300
72	204	238	253	223	221	266	266	287	327	201	218	198	175	175	198	295	175	332	274	292
73	199	234	249	219	215	259	259	280	320	195	215	192	175	175	192	291	175	327	265	284
74	194	229	245	215	208	252	252	273	312	188	213	186	175	175	185	286	175	321	257	274
75	188	223	241	211	201	245	243	265	303	181	210	179	175	175	177	281	175	316	248	263
76	181	218	236	207	193	238	234	256	290	173	207	175	175	175	175	276	175	310	240	251
77	175	211	231	202	182	232	223	245	274	164	203	175	175	175	175	270	175	304	231	165
78	175	203	226	196	175	225	209	232	254	148	200	175	175	175	175	265	175	297	223	165
79	175	193	220	190	175	218	165	165	231	148	196	175	175	175	175	259	175	290	214	165
80	175	180	213	183	175	211	165	165	165	148	192	175	175	175	175	253	175	283	205	165
81	175	175	206	175	175	204	165	165	165	148	188	175	175	175	175	247	175	275	194	165
82	175	175	197	175	175	196	165	165	165	148	183	175	175	175	175	241	175	266	175	165
83	175	175	186	175	175	188	165	165	165	148	177	175	175	175	175	233	175	255	175	165
84	175	175	175	175	175	178	165	165	165	148	175	175	175	175	175	225	175	242	175	165
85	175	175	175	175	175	175	165	165	165	148	175	175	175	175	175	215	175	175	175	165
86	175	175	175	175	175	175	165	165	165	148	175	175	175	175	175	175	175	175	175	165
87	175	175	175	175	175	175	165	165	165	148	175	175	175	175	175	175	175	175	175	165
88	175	175	175	175	175	175	165	165	165	148	175	175	175	175	175	175	175	175	175	165
89	175	175	175	175	175	175	165	165	165	148	175	175	175	175	175	175	175	175	175	165
90	175	175	175	175	175	175	165	165	165	148	175	175	175	175	175	175	175	175	175	165
91	175	175	175	175	175	175	165	165	165	148	175	175	175	175	175	175	175	175	175	165
92	175	175	175	175	175	175	165	165	165	148	175	175	175	175	175	175	175	175	175	165
93	175	175	175	175	175	175	165	165	165	148	175	175	175	175	175	175	175	175	175	165
94	175	175	175	175	175	175	165	165	165	148	175	175	175	175	175	175	175	175	175	165
95	175	175	175	175	175	175	165	165	165	148	175	175	175	175	175	175	175	175	175	165
96	175	175	175	175	175	175	165	165	165	148	175	175	175	175	175	175	175	175	175	165
97	175	175	175	175	175	175	165	165	165	148	175	175	175	175	175	175	175	175	175	165
98	175	175	175	175	175	175	165	165	165	148	175	175	175	175	175	175	175	175	175	165
99	175	175	175	175	175	175	165	165	165	148	175	175	175	175	175	175	175	175	175	165
100	175	175	175	175	175	175	165	165	165	148	175	175	175	175	175	175	175	175	175	165
101	175	175	175	175	175	175	165	165	165	148	175	175	175	175	175	175	175	175	175	165
102	175	175	175	175	175	175	165	165	165	148	175	175	175	175	175	175	175	175	175	165
103	175	175	175	175	175	175	165	165	165	148	175	175	175	175	175	175	175	175	175	165
104	175	175	175	175	175	175	165	165	165	148	175	175	175	175	175	175	175	175	175	165
105	175	175	175	175	175	175	165	165	165	148	175	175	175	175	175	175	175	175	175	165
106	175	175	175	175	175	175	165	165	165	148	175	175	175	175	175	175	175	175	175	165
107	175	175	175	175	175	175	165	165	165	148	175	175	175	175	175	175	175	175	175	165
108	175	175	175	175	175	175	165	165	165	148	175	175	175	175	175	175	175	175	175	165
109	175	175	175	175	175	175	165	165	165	148	175	175	175	175	175	175	175	175	175	165
110	175	175	175	175	175	175	165	165	165	148	175	175	175	175	175	175	175	175	175	165
111	175	175	175	175	175	175	165	165	165	148	175	175	175	175	175	175	175	175	175	165
112	175	175	175	175	175	175	165	165	165	148	175	175	175	175	175	175	175	175	175	165
113	175	175	175	175	175	175	165	165	165	148	175	175	175	175	175	175	175	175	175	165
114	175	175	175	175	175	175	165	165	165	148	175	175	175	175	175	175	175	175	175	165
115	175	175	175	175	175	175	165	165	165	148	175	175	175	175	175	175	175	175	175	165
116	175	175	175	175	175	175	165	165	165	148	175	175	175	175	175	175	175	175	175	165
117	175	175	175	175	175	175	165	165	165	148	175	175	175	175	175	175	175	175	175	165
118	175	175	175	175	175	175	165	165	165	148	175	175	175	175	175	175	175	175	175	165
119	175	175	175	175	175	175	165	165	165	148	175	175	175	175	175	175	175	175	175	165
120	175	175	175	175	175	175	165	165	165	148	175	175	175	175	175	175	175	175	175	165
121以上	0	0	0	0	0	0	0	0	0	0	0	0	0	0	0	0	0	0	0	0

04-02-00 土砂災害警戒情報

格子番号	3335 1915	3336 1400	3336 1900	3435 0002	3435 0003	3435 0004	3435 0005	3435 0006	3435 0007	3435 0008	3435 0009	3435 0101	3435 0102	3435 0103	3435 0104	3435 0105	3435 0106	3435 0107	3435 0108
RBFN	0.1	0.1	0.1	0.1	0.2	0.1	0.1	0.1	0.1	0.1	0.1	0.1	0.1	0.1	0.2	0.1	0.1	0.1	0.1
60分間 積算雨量	土壌雨量 指数	土壌雨量 指数	土壌雨量 指数	土壌雨量 指数	土壌雨量 指数	土壌雨量 指数	土壌雨量 指数	土壌雨量 指数	土壌雨量 指数	土壌雨量 指数	土壌雨量 指数	土壌雨量 指数	土壌雨量 指数	土壌雨量 指数	土壌雨量 指数	土壌雨量 指数	土壌雨量 指数	土壌雨量 指数	土壌雨量 指数
0 (mm)	383	317	393	308	277	307	317	345	365	355	381	294	312	299	276	304	319	323	337
1	383	317	393	308	277	307	317	345	365	355	381	294	312	299	276	304	319	323	337
2	383	317	393	308	277	307	317	345	365	355	381	294	312	299	276	304	319	323	337
3	383	317	393	308	277	307	317	345	365	355	381	294	312	299	276	304	319	323	337
4	383	317	393	308	277	307	317	345	365	355	381	294	312	299	276	304	319	323	337
5	383	317	393	308	277	307	317	345	365	355	381	294	312	299	276	304	319	323	337
6	383	317	393	308	277	307	317	345	365	355	381	294	312	299	276	304	319	323	337
7	383	317	393	308	277	307	317	345	365	355	381	294	312	299	276	304	319	323	337
8	383	317	393	308	277	307	317	345	365	355	381	294	312	299	276	304	319	323	337
9	383	317	393	308	277	307	317	345	365	355	381	294	312	299	276	304	319	323	337
10	382	317	393	308	277	307	317	345	365	355	381	294	312	299	276	304	319	323	337
11	382	317	392	307	277	307	317	345	365	355	381	294	312	299	276	304	319	323	337
12	382	316	392	307	277	307	317	345	365	355	381	294	312	299	276	304	319	323	337
13	382	316	391	307	277	307	317	345	365	355	381	294	311	299	276	304	319	323	337
14	382	316	390	307	276	306	317	345	365	355	381	294	311	299	276	304	319	323	337
15	381	315	390	306	276	306	317	345	365	355	381	294	310	299	276	304	319	323	337
16	381	315	389	306	276	306	317	345	365	355	381	293	310	299	276	304	318	323	337
17	380	315	388	305	275	305	317	345	365	355	381	293	309	298	276	304	318	323	337
18	380	314	387	304	275	304	317	345	365	354	381	293	308	298	276	304	318	323	337
19	380	314	386	304	274	304	317	345	365	354	381	292	308	298	276	304	318	323	336
20	380	314	385	303	274	303	317	345	365	353	381	292	307	297	276	303	317	322	336
21	380	314	384	302	273	302	316	344	365	353	381	291	306	297	276	303	317	322	335
22	380	313	383	301	272	301	316	344	365	352	381	291	305	297	276	302	316	322	335
23	380	313	382	300	272	300	315	344	365	351	381	290	303	296	275	302	315	321	334
24	380	313	381	299	271	299	315	343	365	351	381	290	302	296	275	301	315	321	334
25	380	312	380	298	270	298	314	343	365	350	381	289	301	295	274	300	314	320	333
26	380	312	379	297	269	296	313	342	365	349	381	289	300	295	273	300	313	320	332
27	380	311	378	296	268	295	313	342	365	349	381	288	298	294	272	299	312	319	332
28	380	311	377	295	267	294	312	341	365	348	381	288	297	294	271	298	311	319	331
29	380	310	376	294	266	292	311	340	365	347	381	287	296	293	270	297	310	318	330
30	380	310	375	293	265	291	311	340	365	346	381	287	294	292	269	295	309	317	329
31	380	309	375	292	264	289	310	339	365	345	380	286	293	291	268	294	308	317	328
32	380	308	374	290	262	288	309	339	365	344	380	285	292	290	266	293	306	316	327
33	380	308	374	289	261	286	309	338	364	344	379	285	290	289	264	291	305	315	326
34	380	307	373	288	259	285	308	337	364	343	379	284	289	288	263	290	303	314	324
35	380	306	373	287	257	283	308	337	364	342	378	284	288	287	261	288	302	313	323
36	380	305	373	286	256	282	307	336	363	341	377	283	287	285	259	287	300	312	322
37	380	304	372	285	254	280	306	335	362	340	376	283	286	284	256	285	298	311	320
38	379	303	372	284	252	279	306	335	362	339	375	282	286	282	254	284	296	309	318
39	379	302	372	283	250	278	305	334	361	338	374	281	285	281	252	282	294	308	317
40	379	300	372	281	248	276	305	333	360	337	372	280	284	279	249	280	292	306	315
41	379	299	372	280	245	275	304	332	360	336	371	279	283	277	246	279	289	304	313
42	378	298	371	279	243	273	303	332	359	334	369	278	283	275	244	277	287	302	310
43	378	296	371	278	241	272	302	331	358	333	368	277	282	274	241	275	284	300	308
44	377	294	371	277	238	270	301	330	357	332	366	276	281	272	238	273	281	297	305
45	376	292	370	276	236	269	300	328	356	330	364	275	281	270	235	272	278	295	303
46	375	290	370	275	233	267	299	327	355	329	361	273	280	267	232	270	275	292	299
47	374	288	370	274	231	266	298	326	354	327	359	272	279	265	229	268	272	289	296
48	373	286	369	273	228	264	297	324	353	326	356	270	278	263	226	267	269	285	293
49	372	284	368	272	225	262	296	323	352	324	354	269	277	261	223	265	266	282	289
50	371	281	367	271	223	261	295	321	351	322	350	267	276	259	220	263	263	278	285
51	369	279	366	270	220	259	293	319	350	320	347	265	275	257	218	262	259	274	280
52	368	276	365	269	217	257	291	317	349	318	344	263	274	255	215	260	256	270	276
53	366	274	364	268	215	255	290	315	347	316	340	261	272	253	212	258	252	266	271
54	364	271	363	267	212	253	288	312	346	314	336	259	270	251	210	256	249	262	265
55	362	269	361	265	209	251	286	309	344	311	332	257	269	249	207	255	245	257	259
56	359	266	360	264	207	249	283	306	342	309	327	254	267	248	205	253	242	253	254
57	356	264	358	263	204	246	281	303	340	306	323	252	264	246	203	251	238	248	247
58	353	261	356	261	201	244	279	299	338	303	317	249	262	244	200	249	235	244	241
59	350	259	354	260	199	242	276	295	336	300	312	247	259	243	198	246	231	239	235
60	346	257	352	258	196	239	273	291	333	297	306	244	256	241	196	244	228	235	228

04-02-00 土砂災害警戒情報

格子番号	3335 1915	3336 1400	3336 1900	3435 0002	3435 0003	3435 0004	3435 0005	3435 0006	3435 0007	3435 0008	3435 0009	3435 0101	3435 0102	3435 0103	3435 0104	3435 0105	3435 0106	3435 0107	3435 0108
RBFN	0.1	0.1	0.1	0.1	0.2	0.1	0.1	0.1	0.1	0.1	0.1	0.1	0.1	0.1	0.2	0.1	0.1	0.1	0.1
60分間 積算雨量	土壌雨量 指数	土壌雨量 指数	土壌雨量 指数	土壌雨量 指数	土壌雨量 指数	土壌雨量 指数	土壌雨量 指数	土壌雨量 指数	土壌雨量 指数	土壌雨量 指数	土壌雨量 指数	土壌雨量 指数	土壌雨量 指数	土壌雨量 指数	土壌雨量 指数	土壌雨量 指数	土壌雨量 指数	土壌雨量 指数	土壌雨量 指数
61(mm)	342	255	350	256	193	236	270	286	330	293	300	241	253	239	193	242	224	230	222
62	338	253	347	254	189	234	267	281	326	289	293	239	250	238	190	239	220	226	216
63	333	252	345	252	186	231	263	276	323	285	286	236	246	236	187	237	217	221	209
64	328	250	342	250	182	228	260	270	319	280	279	233	242	234	184	234	213	217	203
65	322	249	339	247	178	225	256	264	314	275	271	230	238	232	180	231	209	212	196
66	316	248	335	245	173	221	253	258	309	270	263	228	233	229	176	228	205	207	189
67	310	247	332	242	167	218	249	251	304	264	255	225	228	226	170	225	201	202	182
68	303	246	328	238	159	214	245	245	298	258	247	222	222	223	164	221	197	197	175
69	296	245	323	235	150	210	241	238	291	251	238	219	216	219	148	218	193	191	175
70	289	245	318	231	148	205	237	231	284	244	229	216	210	214	148	214	188	185	175
71	282	245	313	227	148	200	233	224	276	236	220	213	204	209	148	210	183	177	175
72	274	244	307	223	148	195	228	216	267	227	210	210	197	202	148	205	177	175	175
73	267	244	301	218	148	188	223	207	259	218	199	207	189	194	148	200	171	175	175
74	260	244	294	213	148	180	218	198	249	208	184	203	181	182	148	194	164	175	175
75	253	244	286	207	148	175	213	185	240	197	175	199	172	148	148	188	156	175	175
76	246	244	278	201	148	175	207	175	230	183	175	194	161	148	148	180	148	175	175
77	238	244	269	195	148	175	199	175	219	175	175	189	148	148	148	169	148	175	175
78	229	244	259	188	148	175	191	175	206	175	175	182	148	148	148	148	148	175	175
79	219	244	249	179	148	175	179	175	175	175	175	173	148	148	148	148	148	175	175
80	206	244	237	169	148	175	175	175	175	175	175	148	148	148	148	148	148	175	175
81	165	244	223	148	148	175	175	175	175	175	175	148	148	148	148	148	148	175	175
82	165	243	165	148	148	175	175	175	175	175	175	148	148	148	148	148	148	175	175
83	165	243	165	148	148	175	175	175	175	175	175	148	148	148	148	148	148	175	175
84	165	242	165	148	148	175	175	175	175	175	175	148	148	148	148	148	148	175	175
85	165	242	165	148	148	175	175	175	175	175	175	148	148	148	148	148	148	175	175
86	165	241	165	148	148	175	175	175	175	175	175	148	148	148	148	148	148	175	175
87	165	240	165	148	148	175	175	175	175	175	175	148	148	148	148	148	148	175	175
88	165	239	165	148	148	175	175	175	175	175	175	148	148	148	148	148	148	175	175
89	165	238	165	148	148	175	175	175	175	175	175	148	148	148	148	148	148	175	175
90	165	236	165	148	148	175	175	175	175	175	175	148	148	148	148	148	148	175	175
91	165	234	165	148	148	175	175	175	175	175	175	148	148	148	148	148	148	175	175
92	165	232	165	148	148	175	175	175	175	175	175	148	148	148	148	148	148	175	175
93	165	230	165	148	148	175	175	175	175	175	175	148	148	148	148	148	148	175	175
94	165	228	165	148	148	175	175	175	175	175	175	148	148	148	148	148	148	175	175
95	165	225	165	148	148	175	175	175	175	175	175	148	148	148	148	148	148	175	175
96	165	221	165	148	148	175	175	175	175	175	175	148	148	148	148	148	148	175	175
97	165	218	165	148	148	175	175	175	175	175	175	148	148	148	148	148	148	175	175
98	165	214	165	148	148	175	175	175	175	175	175	148	148	148	148	148	148	175	175
99	165	209	165	148	148	175	175	175	175	175	175	148	148	148	148	148	148	175	175
100	165	203	165	148	148	175	175	175	175	175	175	148	148	148	148	148	148	175	175
101	165	195	165	148	148	175	175	175	175	175	175	148	148	148	148	148	148	175	175
102	165	185	165	148	148	175	175	175	175	175	175	148	148	148	148	148	148	175	175
103	165	165	165	148	148	175	175	175	175	175	175	148	148	148	148	148	148	175	175
104	165	165	165	148	148	175	175	175	175	175	175	148	148	148	148	148	148	175	175
105	165	165	165	148	148	175	175	175	175	175	175	148	148	148	148	148	148	175	175
106	165	165	165	148	148	175	175	175	175	175	175	148	148	148	148	148	148	175	175
107	165	165	165	148	148	175	175	175	175	175	175	148	148	148	148	148	148	175	175
108	165	165	165	148	148	175	175	175	175	175	175	148	148	148	148	148	148	175	175
109	165	165	165	148	148	175	175	175	175	175	175	148	148	148	148	148	148	175	175
110	165	165	165	148	148	175	175	175	175	175	175	148	148	148	148	148	148	175	175
111	165	165	165	148	148	175	175	175	175	175	175	148	148	148	148	148	148	175	175
112	165	165	165	148	148	175	175	175	175	175	175	148	148	148	148	148	148	175	175
113	165	165	165	148	148	175	175	175	175	175	175	148	148	148	148	148	148	175	175
114	165	165	165	148	148	175	175	175	175	175	175	148	148	148	148	148	148	175	175
115	165	165	165	148	148	175	175	175	175	175	175	148	148	148	148	148	148	175	175
116	165	165	165	148	148	175	175	175	175	175	175	148	148	148	148	148	148	175	175
117	165	165	165	148	148	175	175	175	175	175	175	148	148	148	148	148	148	175	175
118	165	165	165	148	148	175	175	175	175	175	175	148	148	148	148	148	148	175	175
119	165	165	165	148	148	175	175	175	175	175	175	148	148	148	148	148	148	175	175
120	165	165	165	148	148	175	175	175	175	175	175	148	148	148	148	148	148	175	175
121以上	0	0	0	0	0	0	0	0	0	0	0	0	0	0	0	0	0	0	0

04-02-00 土砂災害警戒情報

格子番号	3435 0109	3435 0201	3435 0202	3435 0203	3435 0204	3435 0205	3435 0206	3435 0207	3435 0208	3435 0209	3435 0302	3435 0303	3435 0304	3435 0305	3435 0306	3435 0307	3435 0308	3435 0309	3435 0310	3435 0401
RBFN	0.1	0.2	0.2	0.2	0.2	0.3	0.1	0.1	0.1	0.1	0.5	0.3	0.5	0.2	0.1	0.1	0.1	0.1	0.1	0.2
60分間 積算雨量	土壌雨量 指数	土壌雨量 指数	土壌雨量 指数	土壌雨量 指数	土壌雨量 指数	土壌雨量 指数	土壌雨量 指数	土壌雨量 指数	土壌雨量 指数	土壌雨量 指数	土壌雨量 指数	土壌雨量 指数	土壌雨量 指数	土壌雨量 指数	土壌雨量 指数	土壌雨量 指数	土壌雨量 指数	土壌雨量 指数	土壌雨量 指数	土壌雨量 指数
0 (mm)	358	274	274	274	265	259	296	303	315	333	228	238	218	254	282	290	306	319	320	256
1	358	274	274	274	265	259	296	303	315	333	228	238	218	254	282	290	306	319	320	256
2	358	274	274	274	265	259	296	303	315	333	228	238	218	254	282	290	306	319	320	256
3	358	274	274	274	265	259	296	303	315	333	228	238	218	254	282	290	306	319	320	256
4	358	274	274	274	265	259	296	303	315	333	228	238	218	254	282	290	306	319	320	256
5	358	274	274	274	265	259	296	303	315	333	228	238	218	254	282	290	306	319	320	256
6	358	274	274	274	265	259	296	303	315	333	228	238	218	254	282	290	306	319	320	256
7	358	274	274	274	265	259	296	303	315	333	228	238	218	254	282	290	306	319	320	256
8	358	274	274	274	265	259	296	303	315	333	228	238	218	254	282	290	306	319	320	256
9	358	274	274	274	265	259	296	303	315	333	228	238	218	254	282	290	306	319	320	256
10	358	274	274	274	265	259	296	303	315	333	228	238	217	254	282	290	306	319	320	256
11	358	273	274	274	265	259	296	303	315	333	227	238	217	254	282	290	306	319	320	256
12	358	273	274	274	265	258	296	303	315	333	227	238	216	254	282	290	306	319	320	256
13	358	273	273	274	265	258	296	303	315	333	226	238	215	254	282	290	306	319	320	256
14	358	272	273	274	264	258	296	303	315	333	226	238	214	253	282	290	306	319	320	256
15	358	272	273	274	264	258	296	303	315	333	225	238	213	253	282	290	306	319	320	256
16	358	271	273	273	264	257	296	303	315	333	225	238	212	253	281	290	306	319	320	256
17	358	271	273	273	264	257	296	303	315	333	224	238	211	253	281	290	306	319	320	256
18	358	270	272	273	263	256	296	303	315	333	223	238	210	252	281	290	306	319	320	256
19	358	269	272	273	263	256	296	303	315	333	223	238	210	252	281	290	306	319	320	256
20	358	269	272	272	263	256	296	303	315	333	222	238	209	251	281	290	306	319	320	256
21	358	268	272	272	262	255	296	303	315	333	222	238	208	251	280	290	305	319	320	256
22	358	267	271	272	262	255	296	303	315	333	222	238	208	251	280	290	305	319	320	256
23	358	267	271	271	262	254	296	303	315	332	222	238	207	250	280	290	305	319	320	256
24	358	266	271	271	261	254	296	302	315	332	222	238	207	250	280	290	305	319	320	256
25	357	266	270	270	261	253	295	302	314	332	222	238	207	249	280	289	305	319	320	256
26	357	265	270	270	261	253	295	302	314	331	222	238	206	249	279	289	305	319	320	256
27	356	264	269	269	260	252	295	301	314	331	222	237	206	248	279	289	305	319	320	256
28	355	264	269	269	260	252	294	300	313	330	222	237	205	247	279	289	304	319	320	256
29	354	263	268	268	260	251	294	300	313	329	222	237	205	246	278	288	304	319	320	256
30	353	263	267	268	259	250	293	299	312	328	222	236	204	246	277	288	304	319	320	256
31	352	262	266	267	259	250	292	298	312	327	221	236	204	245	277	287	304	318	319	256
32	351	262	265	266	258	249	291	297	311	326	221	235	203	244	276	287	304	318	319	256
33	350	261	264	265	258	248	290	296	310	324	221	234	202	243	275	286	303	318	318	256
34	348	260	263	265	257	247	288	295	309	323	221	233	201	241	274	285	303	318	318	255
35	347	259	261	264	256	245	287	294	307	321	220	232	200	240	273	285	303	317	317	255
36	345	259	260	263	255	244	285	292	306	319	220	231	199	239	272	284	303	317	316	254
37	343	258	258	261	254	243	284	291	304	317	219	229	197	237	271	283	302	316	315	253
38	341	257	257	260	253	241	282	289	303	315	218	227	195	236	270	282	302	315	313	252
39	339	256	255	259	252	240	279	287	301	312	217	226	193	234	268	281	301	315	312	251
40	337	255	253	258	250	238	277	285	299	309	216	224	190	232	267	279	300	314	310	250
41	334	254	251	256	249	236	275	283	296	307	215	221	187	230	265	278	299	313	308	248
42	332	252	249	255	247	234	272	281	294	303	213	219	184	228	263	276	299	312	306	247
43	329	251	247	253	245	232	269	278	291	300	211	216	180	226	261	275	297	311	304	245
44	326	250	245	252	243	229	266	276	288	297	209	213	175	224	259	273	296	310	301	243
45	323	248	243	250	241	227	263	273	285	293	206	210	170	222	256	271	295	308	299	241
46	319	247	241	248	238	224	259	270	281	289	203	207	164	220	254	268	293	307	296	238
47	316	246	239	247	236	222	255	267	277	284	200	203	156	217	251	266	291	305	292	236
48	312	244	237	245	233	219	251	263	273	280	196	200	148	215	248	263	289	303	289	233
49	308	243	235	243	230	216	247	259	268	275	192	196	148	212	245	260	286	301	285	230
50	304	241	233	242	227	213	242	256	263	270	187	192	148	210	241	257	284	299	280	227
51	300	240	231	240	224	210	238	251	258	264	181	187	148	207	237	254	281	297	275	224
52	296	238	228	238	221	207	233	247	252	258	174	182	148	204	233	250	277	294	270	220
53	291	237	226	236	218	203	228	242	246	252	164	177	148	202	229	246	273	291	264	217
54	286	235	224	234	214	200	223	237	240	246	148	171	148	199	224	241	269	287	257	213
55	281	233	222	232	210	196	218	232	233	239	148	165	148	196	219	236	264	283	249	209
56	275	232	220	230	207	193	213	227	227	232	148	158	148	193	214	231	258	279	241	205
57	270	230	218	227	203	189	209	222	220	225	148	150	148	189	208	226	252	274	232	201
58	263	228	215	225	199	185	204	216	213	217	148	148	148	186	202	220	246	268	222	197
59	257	226	213	222	195	180	200	211	207	209	148	148	148	182	196	214	238	261	212	193
60	249	224	211	218	190	176	196	206	201	201	148	148	148	178	190	208	231	254	203	189

04-02-00 土砂災害警戒情報

格子番号	3435 0109	3435 0201	3435 0202	3435 0203	3435 0204	3435 0205	3435 0206	3435 0207	3435 0208	3435 0209	3435 0302	3435 0303	3435 0304	3435 0305	3435 0306	3435 0307	3435 0308	3435 0309	3435 0310	3435 0401
RBFN	0.1	0.2	0.2	0.2	0.2	0.3	0.1	0.1	0.1	0.1	0.5	0.3	0.5	0.2	0.1	0.1	0.1	0.1	0.1	0.2
60分間 積算雨量	土壌雨量 指数	土壌雨量 指数	土壌雨量 指数	土壌雨量 指数	土壌雨量 指数	土壌雨量 指数	土壌雨量 指数	土壌雨量 指数	土壌雨量 指数	土壌雨量 指数	土壌雨量 指数	土壌雨量 指数	土壌雨量 指数	土壌雨量 指数	土壌雨量 指数	土壌雨量 指数	土壌雨量 指数	土壌雨量 指数	土壌雨量 指数	土壌雨量 指数
61 (mm)	242	222	208	215	186	171	192	201	195	193	148	148	148	174	183	201	223	245	194	185
62	233	220	206	211	181	165	188	197	190	185	148	148	148	169	177	195	215	234	187	181
63	224	217	203	206	176	158	184	192	184	176	148	148	148	164	170	189	208	223	179	176
64	213	214	200	201	171	150	181	188	180	167	148	148	148	158	163	183	202	210	173	172
65	201	211	197	194	165	148	177	184	175	157	148	148	148	150	157	177	196	199	166	168
66	187	207	194	186	158	148	173	180	171	148	148	148	148	148	150	172	191	188	159	163
67	175	203	190	148	151	148	170	176	167	148	148	148	148	148	148	166	186	179	153	158
68	175	198	186	148	148	148	166	171	162	148	148	148	148	148	148	160	182	170	148	153
69	175	193	180	148	148	148	161	167	158	148	148	148	148	148	148	155	178	162	148	148
70	175	186	174	148	148	148	156	163	154	148	148	148	148	148	148	148	174	154	148	148
71	175	177	148	148	148	148	150	158	149	148	148	148	148	148	148	148	171	148	148	148
72	175	148	148	148	148	148	148	153	148	148	148	148	148	148	148	148	148	167	148	148
73	175	148	148	148	148	148	148	148	148	148	148	148	148	148	148	148	148	164	148	148
74	175	148	148	148	148	148	148	148	148	148	148	148	148	148	148	148	148	160	148	148
75	175	148	148	148	148	148	148	148	148	148	148	148	148	148	148	148	148	156	148	148
76	175	148	148	148	148	148	148	148	148	148	148	148	148	148	148	148	148	151	148	148
77	175	148	148	148	148	148	148	148	148	148	148	148	148	148	148	148	148	148	148	148
78	175	148	148	148	148	148	148	148	148	148	148	148	148	148	148	148	148	148	148	148
79	175	148	148	148	148	148	148	148	148	148	148	148	148	148	148	148	148	148	148	148
80	175	148	148	148	148	148	148	148	148	148	148	148	148	148	148	148	148	148	148	148
81	175	148	148	148	148	148	148	148	148	148	148	148	148	148	148	148	148	148	148	148
82	175	148	148	148	148	148	148	148	148	148	148	148	148	148	148	148	148	148	148	148
83	175	148	148	148	148	148	148	148	148	148	148	148	148	148	148	148	148	148	148	148
84	175	148	148	148	148	148	148	148	148	148	148	148	148	148	148	148	148	148	148	148
85	175	148	148	148	148	148	148	148	148	148	148	148	148	148	148	148	148	148	148	148
86	175	148	148	148	148	148	148	148	148	148	148	148	148	148	148	148	148	148	148	148
87	175	148	148	148	148	148	148	148	148	148	148	148	148	148	148	148	148	148	148	148
88	175	148	148	148	148	148	148	148	148	148	148	148	148	148	148	148	148	148	148	148
89	175	148	148	148	148	148	148	148	148	148	148	148	148	148	148	148	148	148	148	148
90	175	148	148	148	148	148	148	148	148	148	148	148	148	148	148	148	148	148	148	148
91	175	148	148	148	148	148	148	148	148	148	148	148	148	148	148	148	148	148	148	148
92	175	148	148	148	148	148	148	148	148	148	148	148	148	148	148	148	148	148	148	148
93	175	148	148	148	148	148	148	148	148	148	148	148	148	148	148	148	148	148	148	148
94	175	148	148	148	148	148	148	148	148	148	148	148	148	148	148	148	148	148	148	148
95	175	148	148	148	148	148	148	148	148	148	148	148	148	148	148	148	148	148	148	148
96	175	148	148	148	148	148	148	148	148	148	148	148	148	148	148	148	148	148	148	148
97	175	148	148	148	148	148	148	148	148	148	148	148	148	148	148	148	148	148	148	148
98	175	148	148	148	148	148	148	148	148	148	148	148	148	148	148	148	148	148	148	148
99	175	148	148	148	148	148	148	148	148	148	148	148	148	148	148	148	148	148	148	148
100	175	148	148	148	148	148	148	148	148	148	148	148	148	148	148	148	148	148	148	148
101	175	148	148	148	148	148	148	148	148	148	148	148	148	148	148	148	148	148	148	148
102	175	148	148	148	148	148	148	148	148	148	148	148	148	148	148	148	148	148	148	148
103	175	148	148	148	148	148	148	148	148	148	148	148	148	148	148	148	148	148	148	148
104	175	148	148	148	148	148	148	148	148	148	148	148	148	148	148	148	148	148	148	148
105	175	148	148	148	148	148	148	148	148	148	148	148	148	148	148	148	148	148	148	148
106	175	148	148	148	148	148	148	148	148	148	148	148	148	148	148	148	148	148	148	148
107	175	148	148	148	148	148	148	148	148	148	148	148	148	148	148	148	148	148	148	148
108	175	148	148	148	148	148	148	148	148	148	148	148	148	148	148	148	148	148	148	148
109	175	148	148	148	148	148	148	148	148	148	148	148	148	148	148	148	148	148	148	148
110	175	148	148	148	148	148	148	148	148	148	148	148	148	148	148	148	148	148	148	148
111	175	148	148	148	148	148	148	148	148	148	148	148	148	148	148	148	148	148	148	148
112	175	148	148	148	148	148	148	148	148	148	148	148	148	148	148	148	148	148	148	148
113	175	148	148	148	148	148	148	148	148	148	148	148	148	148	148	148	148	148	148	148
114	175	148	148	148	148	148	148	148	148	148	148	148	148	148	148	148	148	148	148	148
115	175	148	148	148	148	148	148	148	148	148	148	148	148	148	148	148	148	148	148	148
116	175	148	148	148	148	148	148	148	148	148	148	148	148	148	148	148	148	148	148	148
117	175	148	148	148	148	148	148	148	148	148	148	148	148	148	148	148	148	148	148	148
118	175	148	148	148	148	148	148	148	148	148	148	148	148	148	148	148	148	148	148	148
119	175	148	148	148	148	148	148	148	148	148	148	148	148	148	148	148	148	148	148	148
120	175	148	148	148	148	148	148	148	148	148	148	148	148	148	148	148	148	148	148	148
121以上	0	0	0	0	0	0	0	0	0	0	0	0	0	0	0	0	0	0	0	0

04-02-00 土砂災害警戒情報

格子番号	3435 0402	3435 0403	3435 0404	3435 0405	3435 0406	3435 0407	3435 0408	3435 0409	3435 0410	3435 0411	3435 0501	3435 0502	3435 0503	3435 0504	3435 0505	3435 0506	3435 0507	3435 0508	3435 0509
RBFN	0.2	0.2	0.2	0.3	0.2	0.2	0.1	0.1	0.1	0.1	0.1	0.1	0.1	0.1	0.2	0.4	0.2	0.1	0.1
60分間 積算雨量	土壌雨量 指数	土壌雨量 指数	土壌雨量 指数	土壌雨量 指数	土壌雨量 指数	土壌雨量 指数	土壌雨量 指数	土壌雨量 指数	土壌雨量 指数	土壌雨量 指数	土壌雨量 指数	土壌雨量 指数	土壌雨量 指数	土壌雨量 指数	土壌雨量 指数	土壌雨量 指数	土壌雨量 指数	土壌雨量 指数	土壌雨量 指数
0(mm)	252	262	245	234	253	264	296	292	286	290	269	272	274	268	246	219	244	268	269
1	252	262	245	234	253	264	296	292	286	290	269	272	274	268	246	219	244	268	269
2	252	262	245	234	253	264	296	292	286	290	269	272	274	268	246	219	244	268	269
3	252	262	245	234	253	264	296	292	286	290	269	272	274	268	246	219	244	268	269
4	252	262	245	234	253	264	296	292	286	290	269	272	274	268	246	219	244	268	269
5	252	262	245	234	253	264	296	292	286	290	269	272	274	268	246	219	244	268	269
6	252	262	245	234	253	264	296	292	286	290	269	272	274	268	246	219	244	268	269
7	252	262	245	234	253	264	296	292	286	290	269	272	274	268	246	219	244	268	269
8	252	262	245	234	253	264	296	292	286	290	269	272	274	268	246	219	244	268	269
9	252	262	245	234	253	264	296	292	286	290	269	272	274	268	246	219	244	268	269
10	252	262	245	234	253	264	296	292	286	290	269	272	274	268	246	219	244	268	269
11	252	262	245	234	252	263	296	292	286	290	268	272	274	268	246	219	244	268	269
12	252	261	245	233	252	263	296	292	286	290	268	272	274	268	246	219	244	268	268
13	251	261	245	233	252	262	295	292	286	290	268	272	274	267	246	218	244	268	268
14	251	260	245	233	251	262	295	292	285	290	268	272	273	267	245	218	244	267	268
15	251	260	245	232	251	261	294	291	285	289	267	272	273	267	245	217	243	267	267
16	250	259	244	232	250	260	294	291	285	289	267	272	273	267	244	216	243	266	267
17	250	259	244	232	250	260	293	290	284	288	266	272	273	267	244	216	243	266	266
18	250	259	244	231	249	259	292	290	284	288	266	272	272	266	243	215	242	265	266
19	249	258	244	231	249	258	292	289	283	287	265	272	272	266	242	214	241	265	265
20	249	258	244	230	248	257	291	288	282	287	265	272	272	266	241	213	241	264	265
21	249	257	244	230	248	257	291	287	281	286	264	272	272	265	241	213	240	263	264
22	248	257	243	230	247	256	290	286	280	286	264	272	271	265	240	212	239	263	263
23	248	257	243	229	247	255	290	285	280	285	263	271	271	265	239	211	239	262	263
24	248	256	243	229	246	255	290	284	279	284	263	271	271	264	238	210	238	261	262
25	248	256	242	229	245	254	290	283	278	283	262	271	271	264	237	209	237	260	262
26	247	256	242	228	244	253	290	282	276	283	261	271	271	263	237	208	236	259	261
27	247	255	241	228	244	253	290	281	275	282	260	270	270	263	236	206	235	258	260
28	247	255	241	227	243	252	290	280	274	281	259	270	270	262	235	205	234	257	260
29	247	255	240	226	242	252	290	279	273	280	258	270	270	262	234	204	233	256	259
30	247	254	239	226	241	251	290	278	272	279	258	269	270	261	233	203	232	255	258
31	247	254	238	225	240	251	290	277	271	278	256	269	269	260	232	201	231	254	258
32	247	253	237	224	239	250	290	276	269	277	255	268	269	260	231	200	230	253	257
33	247	253	236	223	237	250	290	275	268	276	254	267	269	259	230	199	228	251	256
34	247	252	235	222	236	249	290	274	267	275	253	266	268	258	229	197	227	250	255
35	246	252	234	220	234	248	290	273	266	274	252	265	268	257	228	196	225	248	254
36	246	251	232	219	233	247	290	272	265	273	250	264	267	256	227	195	224	247	253
37	246	250	231	217	231	246	290	272	263	272	249	263	267	255	227	193	222	245	252
38	245	249	229	216	230	245	290	271	262	271	247	261	266	254	226	192	220	243	250
39	244	249	227	214	228	244	290	270	261	270	246	260	266	253	225	190	218	242	249
40	244	248	225	212	226	243	290	270	260	269	244	258	265	251	224	189	216	240	248
41	243	247	223	210	224	242	290	269	259	269	243	257	264	250	223	187	214	238	246
42	242	246	220	208	222	240	290	269	257	268	241	255	263	249	222	186	212	236	245
43	241	245	218	206	219	239	289	268	256	268	240	253	262	247	221	184	210	234	243
44	240	244	215	203	217	237	289	268	255	267	240	251	261	246	221	182	207	232	241
45	238	243	213	201	215	235	288	267	253	267	240	249	260	244	220	180	204	230	240
46	237	242	210	198	212	233	287	266	251	266	240	246	259	243	219	178	202	228	238
47	235	240	207	196	209	231	286	265	249	266	240	244	257	241	218	176	199	226	236
48	233	239	204	193	207	228	284	264	247	266	240	242	256	239	216	174	196	224	234
49	231	238	201	190	204	226	283	263	245	265	240	239	254	237	215	171	193	222	232
50	229	236	198	187	201	223	281	261	243	265	240	237	252	236	214	168	190	220	229
51	227	235	195	185	198	220	279	260	240	265	240	234	250	234	212	165	187	218	227
52	224	233	191	182	195	217	277	258	237	264	240	232	248	232	210	162	184	215	224
53	222	231	188	179	192	214	274	256	234	263	240	229	246	230	208	158	181	213	221
54	219	229	185	176	189	210	272	253	230	262	240	227	244	228	206	155	178	211	218
55	216	226	181	173	186	207	268	250	225	261	240	225	241	226	204	150	175	209	215
56	212	223	178	170	183	203	265	247	221	259	240	222	238	224	201	148	172	207	211
57	209	220	174	167	180	200	261	243	215	258	240	220	235	221	198	148	169	204	207
58	205	217	171	164	176	196	256	239	209	255	240	218	231	219	195	148	166	202	202
59	201	213	167	161	173	192	251	234	202	253	240	215	227	217	192	148	163	199	198
60	197	209	163	157	169	188	245	229	194	249	240	213	223	214	188	148	160	197	192

04-02-00 土砂災害警戒情報

格子番号	3435 0402	3435 0403	3435 0404	3435 0405	3435 0406	3435 0407	3435 0408	3435 0409	3435 0410	3435 0411	3435 0501	3435 0502	3435 0503	3435 0504	3435 0505	3435 0506	3435 0507	3435 0508	3435 0509
RBFN	0.2	0.2	0.2	0.3	0.2	0.2	0.1	0.1	0.1	0.1	0.1	0.1	0.1	0.1	0.2	0.4	0.2	0.1	0.1
60分間 積算雨量	土壌雨量 指数	土壌雨量 指数	土壌雨量 指数	土壌雨量 指数	土壌雨量 指数	土壌雨量 指数	土壌雨量 指数	土壌雨量 指数	土壌雨量 指数	土壌雨量 指数	土壌雨量 指数	土壌雨量 指数	土壌雨量 指数	土壌雨量 指数	土壌雨量 指数	土壌雨量 指数	土壌雨量 指数	土壌雨量 指数	土壌雨量 指数
61(mm)	193	205	159	154	166	184	238	223	185	245	240	211	219	211	183	148	156	194	187
62	188	200	154	150	162	180	230	217	175	240	240	209	214	208	178	148	153	191	180
63	183	194	148	148	158	176	221	210	164	233	240	207	209	205	172	148	149	188	173
64	178	187	148	148	153	171	211	203	152	224	240	205	203	202	166	148	148	185	165
65	172	179	148	148	148	166	202	195	148	208	240	202	197	199	158	148	148	181	156
66	166	169	148	148	148	160	193	187	148	178	240	200	190	195	149	148	148	177	148
67	159	155	148	148	148	154	185	180	148	148	240	197	183	192	148	148	148	173	148
68	150	148	148	148	148	148	177	172	148	148	240	194	175	188	148	148	148	169	148
69	148	148	148	148	148	148	171	164	148	148	239	191	175	183	148	148	148	164	148
70	148	148	148	148	148	148	164	156	148	148	238	188	175	179	148	148	148	158	148
71	148	148	148	148	148	148	158	148	148	148	237	184	175	174	148	148	148	151	148
72	148	148	148	148	148	148	153	148	148	148	236	180	175	168	148	148	148	148	148
73	148	148	148	148	148	148	148	148	148	148	234	175	175	162	148	148	148	148	148
74	148	148	148	148	148	148	148	148	148	148	232	175	175	155	148	148	148	148	148
75	148	148	148	148	148	148	148	148	148	148	230	175	175	148	148	148	148	148	148
76	148	148	148	148	148	148	148	148	148	148	227	175	175	148	148	148	148	148	148
77	148	148	148	148	148	148	148	148	148	148	223	175	175	148	148	148	148	148	148
78	148	148	148	148	148	148	148	148	148	148	219	175	175	148	148	148	148	148	148
79	148	148	148	148	148	148	148	148	148	148	215	175	175	148	148	148	148	148	148
80	148	148	148	148	148	148	148	148	148	148	209	175	175	148	148	148	148	148	148
81	148	148	148	148	148	148	148	148	148	148	203	175	175	148	148	148	148	148	148
82	148	148	148	148	148	148	148	148	148	148	195	175	175	148	148	148	148	148	148
83	148	148	148	148	148	148	148	148	148	148	186	175	175	148	148	148	148	148	148
84	148	148	148	148	148	148	148	148	148	148	175	175	175	148	148	148	148	148	148
85	148	148	148	148	148	148	148	148	148	148	175	175	175	148	148	148	148	148	148
86	148	148	148	148	148	148	148	148	148	148	175	175	175	148	148	148	148	148	148
87	148	148	148	148	148	148	148	148	148	148	175	175	175	148	148	148	148	148	148
88	148	148	148	148	148	148	148	148	148	148	175	175	175	148	148	148	148	148	148
89	148	148	148	148	148	148	148	148	148	148	175	175	175	148	148	148	148	148	148
90	148	148	148	148	148	148	148	148	148	148	175	175	175	148	148	148	148	148	148
91	148	148	148	148	148	148	148	148	148	148	175	175	175	148	148	148	148	148	148
92	148	148	148	148	148	148	148	148	148	148	175	175	175	148	148	148	148	148	148
93	148	148	148	148	148	148	148	148	148	148	175	175	175	148	148	148	148	148	148
94	148	148	148	148	148	148	148	148	148	148	175	175	175	148	148	148	148	148	148
95	148	148	148	148	148	148	148	148	148	148	175	175	175	148	148	148	148	148	148
96	148	148	148	148	148	148	148	148	148	148	175	175	175	148	148	148	148	148	148
97	148	148	148	148	148	148	148	148	148	148	175	175	175	148	148	148	148	148	148
98	148	148	148	148	148	148	148	148	148	148	175	175	175	148	148	148	148	148	148
99	148	148	148	148	148	148	148	148	148	148	175	175	175	148	148	148	148	148	148
100	148	148	148	148	148	148	148	148	148	148	175	175	175	148	148	148	148	148	148
101	148	148	148	148	148	148	148	148	148	148	175	175	175	148	148	148	148	148	148
102	148	148	148	148	148	148	148	148	148	148	175	175	175	148	148	148	148	148	148
103	148	148	148	148	148	148	148	148	148	148	175	175	175	148	148	148	148	148	148
104	148	148	148	148	148	148	148	148	148	148	175	175	175	148	148	148	148	148	148
105	148	148	148	148	148	148	148	148	148	148	175	175	175	148	148	148	148	148	148
106	148	148	148	148	148	148	148	148	148	148	175	175	175	148	148	148	148	148	148
107	148	148	148	148	148	148	148	148	148	148	175	175	175	148	148	148	148	148	148
108	148	148	148	148	148	148	148	148	148	148	175	175	175	148	148	148	148	148	148
109	148	148	148	148	148	148	148	148	148	148	175	175	175	148	148	148	148	148	148
110	148	148	148	148	148	148	148	148	148	148	175	175	175	148	148	148	148	148	148
111	148	148	148	148	148	148	148	148	148	148	175	175	175	148	148	148	148	148	148
112	148	148	148	148	148	148	148	148	148	148	175	175	175	148	148	148	148	148	148
113	148	148	148	148	148	148	148	148	148	148	175	175	175	148	148	148	148	148	148
114	148	148	148	148	148	148	148	148	148	148	175	175	175	148	148	148	148	148	148
115	148	148	148	148	148	148	148	148	148	148	175	175	175	148	148	148	148	148	148
116	148	148	148	148	148	148	148	148	148	148	175	175	175	148	148	148	148	148	148
117	148	148	148	148	148	148	148	148	148	148	175	175	175	148	148	148	148	148	148
118	148	148	148	148	148	148	148	148	148	148	175	175	175	148	148	148	148	148	148
119	148	148	148	148	148	148	148	148	148	148	175	175	175	148	148	148	148	148	148
120	148	148	148	148	148	148	148	148	148	148	175	175	175	148	148	148	148	148	148
121以上	0	0	0	0	0	0	0	0	0	0	0	0	0	0	0	0	0	0	0

04-02-00 土砂災害警戒情報

格子番号	3435 0510	3435 0511	3435 0601	3435 0603	3435 0604	3435 0605	3435 0606	3435 0607	3435 0608	3435 0609	3435 0610	3435 0707	3435 0708	3435 0709	3435 0710
RBFN	0.1	0.1	0.1	0.1	0.1	0.1	0.1	0.1	0.1	0.1	0.1	0.1	0.1	0.2	0.1
60分間 積算雨量	土壌雨量 指数	土壌雨量 指数	土壌雨量 指数	土壌雨量 指数	土壌雨量 指数	土壌雨量 指数	土壌雨量 指数	土壌雨量 指数	土壌雨量 指数	土壌雨量 指数	土壌雨量 指数	土壌雨量 指数	土壌雨量 指数	土壌雨量 指数	土壌雨量 指数
0(mm)	281	282	264	271	267	268	268	279	266	258	256	270	269	242	262
1	281	282	264	271	267	268	268	279	266	258	256	270	269	242	262
2	281	282	264	271	267	268	268	279	266	258	256	270	269	242	262
3	281	282	264	271	267	268	268	279	266	258	256	270	269	242	262
4	281	282	264	271	267	268	268	279	266	258	256	270	269	242	262
5	281	282	264	271	267	268	268	279	266	258	256	270	269	242	262
6	281	282	264	271	267	268	268	279	266	258	256	270	269	242	262
7	281	282	264	271	267	268	268	279	266	258	256	270	269	242	262
8	280	282	264	271	267	268	268	279	266	258	256	270	269	242	262
9	280	281	264	271	267	268	268	279	266	258	256	270	269	242	262
10	280	281	264	271	267	268	268	279	266	258	256	270	269	242	262
11	280	280	264	271	267	268	268	278	265	257	256	270	269	242	262
12	279	280	264	271	267	268	268	278	265	257	256	270	269	242	262
13	279	279	264	270	267	268	268	278	264	257	256	270	269	242	262
14	278	278	264	270	267	268	268	277	264	256	256	269	268	241	262
15	277	278	264	270	267	268	268	276	263	256	256	269	268	241	261
16	276	277	263	270	267	268	268	276	262	255	255	269	267	241	261
17	275	276	263	270	267	268	268	275	261	255	255	268	267	240	261
18	274	276	263	270	267	267	268	274	261	254	254	268	266	240	261
19	273	275	262	270	267	267	268	274	260	254	254	267	265	239	260
20	272	274	262	270	267	266	268	273	259	253	253	267	264	239	260
21	271	274	261	270	267	266	268	272	258	252	253	266	264	239	260
22	270	273	261	270	267	265	267	271	257	251	252	266	263	238	260
23	269	272	260	269	267	265	267	270	256	251	252	265	262	238	259
24	268	272	260	269	267	264	267	269	255	250	251	265	261	237	259
25	267	272	259	269	266	263	266	268	254	249	250	264	260	237	259
26	266	271	258	269	266	263	266	267	254	248	249	263	259	236	258
27	265	271	257	269	266	262	265	266	253	247	248	263	258	236	258
28	264	271	256	269	265	261	264	265	252	246	247	262	256	235	258
29	264	271	255	268	265	260	263	264	251	245	246	262	255	234	257
30	263	271	254	268	264	259	263	263	251	244	245	261	254	234	256
31	262	270	253	267	264	258	262	262	250	243	244	260	253	233	256
32	262	270	252	267	263	256	261	261	249	242	243	259	252	232	255
33	261	270	251	266	262	255	259	260	249	241	242	259	251	231	254
34	261	270	249	265	261	254	258	258	248	240	240	258	250	230	253
35	261	270	248	264	260	253	257	257	247	239	239	257	249	229	252
36	260	270	247	263	259	251	255	255	246	238	238	257	248	227	250
37	260	270	245	262	258	250	254	254	246	237	236	256	247	226	249
38	260	270	243	261	256	248	252	252	245	235	235	255	246	224	248
39	260	270	242	259	255	247	251	251	244	234	233	254	245	223	246
40	260	269	240	258	253	245	249	249	243	232	232	253	244	221	244
41	260	269	239	256	251	244	247	247	243	231	230	253	243	219	243
42	260	268	237	255	250	242	245	245	242	229	229	252	243	217	241
43	260	267	236	253	248	241	243	243	241	228	227	251	242	215	239
44	260	267	234	251	246	239	241	241	240	226	225	250	241	213	236
45	260	266	233	249	243	238	239	239	239	224	224	249	241	211	234
46	260	264	232	247	241	236	236	236	238	223	222	248	240	209	232
47	259	263	230	244	239	234	234	234	237	221	220	247	240	206	229
48	258	261	229	242	236	233	232	231	236	219	219	246	239	204	227
49	257	259	228	240	233	231	229	229	234	217	217	244	239	201	224
50	256	257	227	237	231	229	226	226	233	214	215	243	238	198	221
51	255	255	227	235	228	227	224	223	232	212	213	242	237	196	218
52	253	252	226	232	225	225	221	220	230	210	211	240	237	193	215
53	251	249	225	230	221	223	218	218	229	207	209	238	236	189	212
54	248	245	225	227	218	221	215	215	227	205	207	237	235	186	209
55	245	242	224	225	215	219	212	212	225	202	204	235	234	183	206
56	242	238	223	222	211	217	209	209	223	199	202	233	233	179	202
57	238	234	223	220	207	214	205	205	221	196	199	230	232	175	199
58	233	229	222	217	203	212	202	202	219	193	197	228	230	175	195
59	228	224	221	215	199	209	199	199	216	190	194	226	229	175	192
60	222	219	220	213	195	207	195	196	213	187	191	223	227	175	188

04-02-00 土砂災害警戒情報

格子番号	3435 0510	3435 0511	3435 0601	3435 0603	3435 0604	3435 0605	3435 0606	3435 0607	3435 0608	3435 0609	3435 0610	3435 0707	3435 0708	3435 0709	3435 0710
RBFN	0.1	0.1	0.1	0.1	0.1	0.1	0.1	0.1	0.1	0.1	0.1	0.1	0.1	0.2	0.1
60分間 積算雨量	土壌雨量 指数	土壌雨量 指数	土壌雨量 指数	土壌雨量 指数	土壌雨量 指数	土壌雨量 指数	土壌雨量 指数	土壌雨量 指数	土壌雨量 指数	土壌雨量 指数	土壌雨量 指数	土壌雨量 指数	土壌雨量 指数	土壌雨量 指数	土壌雨量 指数
61(mm)	215	214	219	211	190	204	192	192	211	183	188	220	225	175	184
62	207	208	218	208	186	201	188	189	207	179	184	218	223	175	180
63	199	202	216	206	181	198	184	185	204	175	181	215	221	175	176
64	189	196	215	204	176	195	181	182	200	171	177	211	219	175	175
65	179	190	213	202	175	192	177	178	196	166	174	208	216	175	175
66	169	184	210	200	175	188	175	175	192	161	170	205	213	175	175
67	158	177	207	198	175	185	175	175	187	156	166	201	210	175	175
68	148	169	204	195	175	181	175	175	181	150	162	197	207	175	175
69	148	161	200	193	175	177	175	175	175	148	157	193	204	175	175
70	148	152	196	190	175	175	175	175	175	148	152	189	200	175	175
71	148	148	190	188	175	175	175	175	175	148	148	185	196	175	175
72	148	148	184	185	175	175	175	175	175	148	148	180	192	175	175
73	148	148	177	182	175	175	175	175	175	148	148	175	188	175	175
74	148	148	175	178	175	175	175	175	175	148	148	175	183	175	175
75	148	148	175	175	175	175	175	175	175	148	148	175	178	175	175
76	148	148	175	175	175	175	175	175	175	148	148	175	175	175	175
77	148	148	175	175	175	175	175	175	175	148	148	175	175	175	175
78	148	148	175	175	175	175	175	175	175	148	148	175	175	175	175
79	148	148	175	175	175	175	175	175	175	148	148	175	175	175	175
80	148	148	175	175	175	175	175	175	175	148	148	175	175	175	175
81	148	148	175	175	175	175	175	175	175	148	148	175	175	175	175
82	148	148	175	175	175	175	175	175	175	148	148	175	175	175	175
83	148	148	175	175	175	175	175	175	175	148	148	175	175	175	175
84	148	148	175	175	175	175	175	175	175	148	148	175	175	175	175
85	148	148	175	175	175	175	175	175	175	148	148	175	175	175	175
86	148	148	175	175	175	175	175	175	175	148	148	175	175	175	175
87	148	148	175	175	175	175	175	175	175	148	148	175	175	175	175
88	148	148	175	175	175	175	175	175	175	148	148	175	175	175	175
89	148	148	175	175	175	175	175	175	175	148	148	175	175	175	175
90	148	148	175	175	175	175	175	175	175	148	148	175	175	175	175
91	148	148	175	175	175	175	175	175	175	148	148	175	175	175	175
92	148	148	175	175	175	175	175	175	175	148	148	175	175	175	175
93	148	148	175	175	175	175	175	175	175	148	148	175	175	175	175
94	148	148	175	175	175	175	175	175	175	148	148	175	175	175	175
95	148	148	175	175	175	175	175	175	175	148	148	175	175	175	175
96	148	148	175	175	175	175	175	175	175	148	148	175	175	175	175
97	148	148	175	175	175	175	175	175	175	148	148	175	175	175	175
98	148	148	175	175	175	175	175	175	175	148	148	175	175	175	175
99	148	148	175	175	175	175	175	175	175	148	148	175	175	175	175
100	148	148	175	175	175	175	175	175	175	148	148	175	175	175	175
101	148	148	175	175	175	175	175	175	175	148	148	175	175	175	175
102	148	148	175	175	175	175	175	175	175	148	148	175	175	175	175
103	148	148	175	175	175	175	175	175	175	148	148	175	175	175	175
104	148	148	175	175	175	175	175	175	175	148	148	175	175	175	175
105	148	148	175	175	175	175	175	175	175	148	148	175	175	175	175
106	148	148	175	175	175	175	175	175	175	148	148	175	175	175	175
107	148	148	175	175	175	175	175	175	175	148	148	175	175	175	175
108	148	148	175	175	175	175	175	175	175	148	148	175	175	175	175
109	148	148	175	175	175	175	175	175	175	148	148	175	175	175	175
110	148	148	175	175	175	175	175	175	175	148	148	175	175	175	175
111	148	148	175	175	175	175	175	175	175	148	148	175	175	175	175
112	148	148	175	175	175	175	175	175	175	148	148	175	175	175	175
113	148	148	175	175	175	175	175	175	175	148	148	175	175	175	175
114	148	148	175	175	175	175	175	175	175	148	148	175	175	175	175
115	148	148	175	175	175	175	175	175	175	148	148	175	175	175	175
116	148	148	175	175	175	175	175	175	175	148	148	175	175	175	175
117	148	148	175	175	175	175	175	175	175	148	148	175	175	175	175
118	148	148	175	175	175	175	175	175	175	148	148	175	175	175	175
119	148	148	175	175	175	175	175	175	175	148	148	175	175	175	175
120	148	148	175	175	175	175	175	175	175	148	148	175	175	175	175
121以上	0	0	0	0	0	0	0	0	0	0	0	0	0	0	0

土砂災害緊急FAX送付状 (第1報)

建設部 行き
砂防課 行き

報告者
所属
氏名

災害報告 (年 月 日 時 現在)

ふりがな									
発生場所	[市・郡]	[区・町・村]	大字	地区名					
発生日時	[不明・調査中・確認済]	年	月	日	時	分			
災害形態	土石流・急傾斜地崩壊・地すべり・河道閉塞・その他 ()								
被害状況	人的被害	死者	名	被害者	才	農地被害 (種類・面積)	概略のボンチ絵 (別途添付してもよい)		
		行方不明	名	被害者	才				
		負傷者	名	年齢	才				
	人家被害	全壊・流出	戸	(公共施設・災害弱者関連施設 (重要・一般)の名称は要記載)					
		半壊	戸						
		一部破損	戸						
		床上浸水	戸						
床下浸水	戸								
非住家被害	戸	宅地擁壁の被害	戸 (空積・練積・RC・その他)						
公共土木施設被害	(流出、破損、埋没、交通の不通状況 等を記載)								
(砂防施設・道路・鉄道・橋梁・河川構造物 等)									
二次災害の可能性	(有・無)								
避難状況 (集落名、種類 (勧告・指示・自主)、世帯数、人数、避難場所、勧告や指示の発令時刻 等を記載)									

* [添付図面等]

・ゼンリンの地図等災害発生場所が特定できるもの

* 第1報はその時点で判明している内容でよいので迅速に報告すること

* 写真は、別途e-mailにて送付して下さい。

建設部 @pref.wakayama.lg.jp
県庁 砂防課 e0806001@pref.wakayama.lg.jp

記入例

★第1報の注意点

- ☆手書きで良い（スピード最優先）
- ☆その時点で判明している内容で良い
- ☆ゼンリン等位置の特定ができるものを添付
- ☆写真があればベスト

災害報告 (年 月 日 時 現在)

発生場所	[市・郡]		[区・町・村]		大字	地区名	
発生日時	[不明・調査中・確認済]		年	月	日	時 分	
災害形態	土石流, 土砂流・山腹崩壊・山林火災・その他 ()						
被害状況	人的被害	死者	名	被害者	才	農地被害 (種類・面積)	
		行方不明	名		才		
		負傷者	名	年齢	才		
	人家被害	全壊・流出	戸	(公共施設・災害弱者関連施設 (重要・一般) の名称は要記載)			概略のポンチ絵 (別途添付してもよい) 崩壊の高さ、巾等を記入
		半壊	戸				
	一部破損	戸					
	床上浸水	戸					
	床下浸水	戸					
	非住家被害	戸	宅地擁壁の被害	戸 (空積・練積・RC・その他)			
<p>☆被害状況 (詳細不明の場合の記入例)</p> <p>①詳細は不明ですが、家屋に被害があったようです。</p> <p>②詳細は不明ですが、人的被害があったようです。</p> <p>③民家に被害があり、現在避難しています。</p>							
二次災害の可能性	(有・無)						
避難状況 (集落名、種類 (勧告・指示・自主)、世帯数、人数、避難場所、勧告や指示の発令時刻 等を記載)							

* [添付図面等]

・ゼンリンの地図等災害発生場所が特定できるもの

* 第1報はその時点で判明している内容でよいので迅速に報告すること

* 写真は、別途e-mailにて送付して下さい。

建設部 @pref.wakayama.lg.jp

県庁 砂防課 e0806001@pref.wakayama.lg.jp

災 害 報 告 (土石流等)

(2022年1月1日00:00 現在)

発生場所	15_山梨県 [都道府県]	こうふし 甲府市 [市・郡]	かみおびなまち 上帯那町 [区・町・村]	かすみがせき 霞ヶ関 [大字]	地区名 ほぜんか 保全課	
河川名	1級 [1級・2級・その他]	かすみがせき 霞ヶ関	水系	さぼう 砂防	川 ほぜんさわ 保全沢	[沢・川・谷]
発生日時	調査中 根 拠	2022年1月1日	15時00分	不明・調査中であっても推定日時として暫定的に記入する		
災害形態	土石流 ()					
避難情報等の発令時刻	高齢者等避難 発令時刻 1月 1日 15時 30分 避難指示 発令時刻 1月 1日 15時 30分 土砂災害警戒情報 発表時刻 1月 1日 15時 30分 避難指示等で避難がなされた時刻 1月 1日 15時 30分 自主避難がなされた時刻 1月 1日 15時 30分					概略のポンチ絵 (別途添付すること)
発生要因	降雨 (たばこの不始末)					
降雨状況	異常気象名 1月豪雨 観測所名 霞ヶ関 災害発生場所からの距離 0.2 km 連続雨量 令和4年 1月 1日 10時 ~ 10 mm 最大24時間雨量 令和4年 1月 1日 16時 ~ 10 mm/24hr 最大時間雨量 令和4年 1月 2日 10時 ~ 2 mm/hr 令和4年 1月 1日 15時 ~ 16時					
地震	震源地 霞ヶ関 震度 7 観測地点 霞ヶ関 災害発生場所からの距離 0.1 km					
融雪	観測所名 霞ヶ関 災害発生場所からの距離 0.1 km 災害発生時の積雪深 15 cm 令和4年 1月 1日 15時					
現地調査結果	土砂流出状況 流出土砂量 200 m ³ 河道閉塞 有 堆積状況 河積の 1/10 程度 流木流出状況 流出流木量 200 m ³ 河道閉塞 有 堆積状況 河積の 1/10 程度 氾濫面積 100 m ² 氾濫最大延長(m)×氾濫最大幅(m) 20×20 平均堆積深 10.00 最大堆積深 20.00 氾濫開始点の勾配 10度 氾濫終息点の勾配 2度 天然ダム(河道閉塞)状況 最大高さ 5m 最大幅 5m 最大長さ 5m 湛水 有 土砂法に基づく緊急調査の実施 検討中 既存施設状況 既存施設: 有 既存施設の被災: 有 (具体内容:) 既存施設による土砂捕捉: 調査中 既存施設による土砂捕捉: 調査中					
溪流の情報	区 分 I [I・II・準ずる・危険溪流ではない] (番号: 1-600)	流域面積 500 km ²	河床勾配 1/10			
被害状況	人的被害 死者 2名 被害者 44、57才 公共的建物・要配慮者利用施設 行方不明 1名 被害者 32才 負傷者 1名 年齢 42才 物的被害 全壊・流出 10戸 木造 <<1>> <<6>> 戸 RC <<11>> <<16>> 戸 老人ホーム、発電所 半壊 1戸 木造 <<2>> <<7>> 戸 RC <<12>> <<17>> 戸 一部損壊 1戸 木造 <<3>> <<8>> 戸 RC <<13>> <<18>> 戸 床上浸水 1戸 木造 <<4>> <<9>> 戸 RC <<14>> <<19>> 戸 床下浸水 1戸 木造 <<5>> <<10>> 戸 RC <<15>> <<20>> 戸 農地被害 (種類・面積) 非住家被害 15戸 宅地擁壁の被害 1戸 (空積) 400ha 公共土木施設被害 (砂防施設・道路・鉄道・橋梁・河川構造物等) 国道1号全面通行止め					
二次災害の可能性	有					
保全対象	2 km下流に人家 30戸 (50人) 道路名等 県道安藤熊本線 (その他) 市役所					
避難状況	(集落名、世帯数、人数、避難場所、避難情報等の発令・解除時刻 等を記載) 大塚集落 の 3世帯 3名 が 部長室 へ 避難(発令に基づく) (発令 1/1_15:30、解除 1/3_12:00)					
対応状況	(どこがどのような対応 (工事・監視等) を実施したか)orする予定か) 応急対応 道路部局が県道への流出土砂を撤去中 緊急事業等 特になし 災害関連緊急事業申請の有無 無					
関係法令等	(該当する項目に○をつける) 直轄 ○ 砂防指定地 (1960 年指定) ○ 都市計画法に基づく開発許可制度の適用区域 保安林 ○ 河川区域 (準用) 建築基準法による災害危険区域 国有林 地すべり防止区域 [] 建築基準法により条例で建築を制限している区域 民有林 ○ 急傾斜地崩壊危険区域 ○ 宅地造成工事規制区域 ○ その他 (鳥獣保護区域)					
土砂災害防止法関係	● 土砂到達範囲 土砂の到達範囲は、土砂災害警戒区域外まで達したものと ◎ (1) 土砂災害警戒区域 ◎ (4) 土砂災害特別警戒区域 区域指定されており、人的被害及び人家被害がないもの 区域指定されており、人的被害及び人家被害は全て区域外で発生					
報告者	①所属 保全課 氏名 保全 太郎 ③所属 氏名 ②所属 氏名 ④所属 氏名					
* [添付図面等]	都道府県全体が含まれる位置図、概況平面図、土砂流出状況が分かるポンチ絵、関連記事					
* 第一報はその時点で判明している内容でよいので迅速に報告すること	本省公表の有無:					
* 写真は、別途e-mailにて送付すること						
* 被害状況について、土砂災害特別警戒区域内での被災を《 》内書、土砂災害警戒区域内での被災を〈 〉内書とする						

座標	緯度	35.683248
	経度	139.753733

災 害 報 告 (地すべり)

(2022年1月1日00:00 現在)

ふりがな	17_新潟県	じょうえつし	やすづかく	きりこし	地区名	みやた	
発生場所	[都道府県]	[市・郡]	[区・町・村]	[大字]	宮田		
発生日時	不明	2022年1月8日	15時00分	不明・調査中であっても推定日時として暫定的に記入する			
高齢者等避難 発令時刻	1月1日15時30分	避難指示発令時刻		1月1日15時30分			
土砂災害警戒情報発表時刻	1月1日15時30分	避難指示等で避難がなされ		1月1日15時30分			
自主避難がなされた時刻	1月1日15時30分			月 日 時 分			
発生要因	降雨 ()						
降雨状況	異常気象名	1月豪雪	観測所名	安塚	災害発生場所からの距離 4.0 km		
	連続雨量	119 mm	令和4年1月1日10時	令和4年1月1日16時			
	最大24時間雨量	39 mm/24hr	令和4年1月1日10時	令和4年1月2日10時			
	最大時間雨量	3 mm/hr	令和4年1月1日15時	令和4年1月1日16時			
地震	震源地	霞ヶ関	震度	7	観測地点	保全課	
	観測所名	霞ヶ関	災害発生場所からの距離		0.5 km		
融雪	災害発生時の積雪深	15cm	令和4年1月1日15時				
地すべり規模	幅	20 m	長さ	40 m	斜面勾配	40 度	
	移動層厚	1 m	拡大の見込	有			
	保全対象人家戸数	3 戸	公共施設	国道405号、切越下橋			
天然ダム(河道閉塞)状況	最大高さ	5m	最大幅	5m	最大長さ	5m	
	湛水	有	土砂法に基づく緊急調査の実施 無				
移動状況	最大時間移動量(時速)	10 mm	令和4年1月1日16時	令和4年1月1日17時	観測地点 S-1		
	移動総量	10 cm	令和4年1月1日16時30分	令和4年1月1日20時30分	観測地点 S-1		
	近年の移動履歴	有	令和3年12月1日16時	令和3年12月1日20時			
	変状	き裂	有	陥没	有	隆起	
		湧水	有	末端の押出の有無	有		
既存施設状況	既存施設	(有) (具体内容: 横ボリング等)		既存施設の被災	(無) (具体内容:)		
危険箇所	地すべり危険箇所	該当	有	危険度	A		
	地すべり防止区域	指定	有	指定年	1990年		
				区域所管	国交		
被害状況	人的被害	死者	1名	被害者年齢	57才	(種類・面積)	
		行方不明	1名		32才		
		負傷者	1名		42才		
		農地被害					30ha
	人家被害	全壊・流出	1戸	木造	<<1>> <<4>> 戸	RC	<<11>> <<14>> 戸
	半壊	1戸	木造	<<2>> <<5>> 戸	RC	<<12>> <<15>> 戸	
	一部損壊	1戸	木造	<<3>> <<6>> 戸	RC	<<13>> <<16>> 戸	
非住家被害	1戸	宅地擁壁の被害	1戸	(練積)		老人ホーム、発電所	
公共土木施設被害	(流出、破損、埋没、交通の不通状況等を記載)						
(砂防施設・道路・鉄道・橋梁・河川構造物等)	溪流に堆積した土砂が国道に流出するおそれあり。						
その他							
避難状況	(集落名、世帯数、人数、避難場所、避難情報等の発令・解除時刻等を記載)						
	大塚集落の3世帯3名が部長室へ避難(発令に基づく) (発令/1.15:30、解除/3.12:00)						
対応状況	(どこがどのような対応(工事・監視等)を実施したorする予定か)						
応急対応	大型土のうの仮設土留指示予定						
緊急事業等	特になし						
	災害関連緊急事業申請の有無				無		
関係法令等(該当する項目に○をつける)	<input type="radio"/>	直轄	<input type="radio"/>	砂防指定地	旧住宅造成事業に関する法律の適用区域		
	<input type="radio"/>	保安林	<input type="radio"/>	土石流危険渓流 [準ずる]	<input type="radio"/>	建築基準法による災害危険区域	
	<input type="radio"/>	国有林	<input type="radio"/>	急傾斜地崩壊危険区域	建築基準法により条例で建築を制限している区域		
	<input type="radio"/>	民有林	<input type="radio"/>	急傾斜地崩壊危険箇所	宅地造成工事規制区域		
	<input type="radio"/>	都市計画法に基づく開発許可制度の適用区域				宅造基準条例の適用区域	
	<input type="radio"/>	災害対策基本法に基づく警戒区域					
	<input type="radio"/>	その他 (鳥獣保護区域)					
土砂災害防止法関係	<input checked="" type="radio"/>	土砂到達範囲				土砂の到達範囲は、土砂災害警戒区域外まで達したもの	
	<input type="radio"/>	(1)	土砂災害警戒区域		<input type="radio"/>	(4) 土砂災害特別警戒区域	
	区域指定されていないが基礎調査公表済みであり、人的被害及び人家被害がないもの			区域指定されていないが基礎調査公表済みであり、人的被害及び人家被害は全て区域外で発生			
報告者	①所属	保全課	氏名	保全 太郎	③所属	氏名	
	②所属		氏名		④所属	氏名	

※ 第一報はその時点で判明している内容でよいので迅速に報告すること

※ 被害状況について、土砂災害特別警戒区域内での被災を《 》内書、土砂災害警戒区域内での被災を〈 〉内書とする

座 緯度 35.683248

標 経度 139.753733

本省公表の有無:

災 害 報 告 (がけ崩れ)

(2022年1月1日00:00 現在)

ふりがな	07_福島県	いわき市		えな	地区名	えのうら			
発生場所	[都道府県]	[市・郡]	[区・町・村]	江名	[大字]	江ノ浦3号			
発生日時	調査中		2022年10月17日		14時30分				
	根 拠		その他						
高齢者等避難 発令時刻	1月 1日 15時 30分		避難指示発令時刻		1月 1日 15時 30分				
土砂災害警戒情報発表時刻	1月 1日 15時 30分		避難指示等で避難がなされた時刻		1月 1日 15時 30分				
自主避難がなされた時刻	1月 1日 15時 30分		月 日 時 分						
発生要因	原因不明 ()								
降雨状況	異常気象名	1月豪雨		観測所名	桃山				
	連続雨量	4 mm		災害発生場所からの距離 1.0 km					
	最大24時間雨量	4 mm/24hr		令和4年 1月 1日 10時 ~ 令和4年 1月 1日 16時					
	最大時間雨量	1 mm/hr		令和4年 1月 1日 10時 ~ 令和4年 1月 2日 10時					
地震	震源地	震度	7	観測地点	保全課				
融雪	観測所名	霞ヶ関		災害発生場所からの距離 0.5 km					
	災害発生時の積雪深	15cm		令和4年 1月 1日 15時					
斜面の種類	自然斜面	H= 24 m		横断図 (別途添付すること)		概況平面図 (別途添付すること)			
	人工斜面	H= 5 m							
	勾配	θ1					70度		
	拡大の見込み	有							
	保全対象	人家					15戸		
		小学校							
崩壊の状況	高さ	12 m	巾				12 m		
	面積	144 m ²	勾配θ2				70度		
	崩壊又は流出土砂量	30 m ³							
	がけ下端の堆積深	3 m							
	がけ下端と被害家屋までの距離	①家屋					3 m		
		②家屋		3 m					
	被害家屋位置の堆積深	①家屋		3 m					
	②家屋		3 m						
	崩土の到達距離	3.0 m							
	その他	落石							
既存施設状況	既存施設 (有)		(具体内容: 落石防護柵、防護網)						
	既存施設の被災 (有)		(具体内容: 損壊)						
斜面の情報	区 分	II [I・II・準ずる・危険箇所ではない]							
被害状況	人的被害	死者	1名		被害者	57才			
		行方不明	1名		年齢	32才			
		負傷者	1名		年齢	42才			
	物的被害	全壊・流出	10戸	木造	<<1>> <<4>> 戸	RC	<<7>> <<10>> 戸		
		半壊	10戸	木造	<<2>> <<5>> 戸	RC	<<8>> <<11>> 戸		
一部損壊		10戸	木造	<<3>> <<6>> 戸	RC	<<9>> <<12>> 戸			
	非住家被害	1戸		宅地擁壁の被害	1戸 (練積)				
	公共土木施設被害 (砂防施設・道路・鉄道・橋梁・河川構造物等)	(流出、破損、埋没、交通の不通状況等を記載)							
	その他								
避難状況	(集落名、世帯数、人数、避難場所、避難情報等の発令・解除時刻等を記載)								
	大塚集落の 3世帯 3名 が 部長室 へ 避難(発令に基づく) (発令 1/1_15:30、解除 1/3_12:00)								
対応状況	(どこがどのような対応(工事・監視等)を実施したorする予定か)								
応急対応	今後、港湾管理者が対策工事を検討する								
緊急事業等	特になし								
関係法令等 (該当する項目に○をつける)	○ 直轄			○ 砂防指定地					
	○ 保安林			○ 急傾斜地崩壊危険区域					
	○ 国有林			○ 地すべり防止区域 [国交]					
	○ 民有林			○ 宅地造成工事規制区域					
	○ 都市計画法に基づく開発許可制度の適用区域			○ 宅造基準条例の適用区域					
	○ 災害対策基本法に基づく警戒区域								
	○ その他 (鳥獣保護区域)								
土砂災害防止法関係	● 土砂到達範囲			土砂の到達範囲は、土砂災害警戒区域外まで達したもの					
	● (1) 土砂災害警戒区域			● (3) 土砂災害特別警戒区域					
	区域指定されていないもの、基礎調査実施中(調査実施済みだが結果未公表の場合を含む)			区域指定されていないもの(明らかに区域の指定基準に該当しない)					
報告者	①所属 保全課 氏名 保全 太郎			③所属 氏名					
	②所属 氏名			④所属 氏名					

※ 第一報はその時点で判明している内容でよいので迅速に報告すること

※ 写真は必要に応じ別途e-mailにて送付のこと

※ 被害状況について、土砂災害特別警戒区域内での被災を《 》内書、土砂災害警戒区域内での被災を〈 〉内書とする

座 緯度 35.683248

標 経度 139.753733

本省公表の有無:

令和3年8月末現在

市町村名	指定区域数							
	急傾斜地の崩壊		土石流		地すべり		合計	
	警戒区域		警戒区域		警戒区域		警戒区域	
	うち特別警戒区域		うち特別警戒区域		うち特別警戒区域		うち特別警戒区域	
和歌山市	607	(584)	310	(251)	9	(0)	926	(835)
海南市	707	(700)	322	(266)	53	(0)	1082	(966)
橋本市	780	(750)	157	(147)	34	(0)	971	(897)
有田市	128	(125)	72	(67)	11	(0)	211	(192)
御坊市	90	(86)	51	(40)	2	(0)	143	(126)
田辺市	2648	(2619)	764	(653)	90	(0)	3502	(3272)
新宮市	353	(351)	189	(145)	7	(0)	549	(496)
紀の川市	848	(828)	369	(333)	58	(0)	1275	(1161)
岩出市	44	(44)	40	(30)	0	(0)	84	(74)
紀美野町	933	(917)	257	(224)	66	(0)	1256	(1141)
かつらぎ町	727	(713)	200	(184)	51	(0)	978	(897)
九度山町	268	(260)	48	(46)	11	(0)	327	(306)
高野町	419	(413)	184	(168)	9	(0)	612	(581)
湯浅町	151	(146)	39	(35)	2	(0)	192	(181)
広川町	226	(220)	90	(83)	1	(0)	317	(303)
有田川町	1142	(1129)	385	(349)	68	(0)	1595	(1478)
美浜町	69	(68)	26	(17)	2	(0)	97	(85)
日高町	218	(212)	214	(186)	2	(0)	434	(398)
由良町	158	(154)	93	(78)	16	(0)	267	(232)
印南町	551	(536)	211	(186)	13	(0)	775	(722)
みなべ町	569	(549)	125	(119)	16	(0)	710	(668)
日高川町	730	(721)	284	(252)	18	(0)	1032	(973)
白浜町	804	(794)	209	(165)	4	(0)	1017	(959)
上富田町	447	(443)	119	(99)	4	(0)	570	(542)
すさみ町	491	(491)	172	(145)	1	(0)	664	(636)
那智勝浦町	552	(548)	215	(177)	11	(0)	778	(725)
太地町	101	(100)	37	(33)	1	(0)	139	(133)
古座川町	403	(402)	123	(111)	4	(0)	530	(513)
北山村	19	(19)	16	(12)	0	(0)	35	(31)
串本町	624	(621)	184	(153)	3	(0)	811	(774)
合計	15807	(15543)	5505	(4754)	567	(0)	21879	(20297)

04-05-00 土砂災害警戒区域（土石流）

No	区域番号	区域名	市町村名	大字	区域名
1	1-201-1-001	猿坂谷	和歌山市	西庄	猿坂谷(1-201-1-001)
2	1-201-1-002-1	坂ノ谷	和歌山市	西庄	坂ノ谷(1-201-1-002-1)
3	1-201-1-002-2	坂ノ谷	和歌山市	西庄	坂ノ谷(1-201-1-002-2)
4	1-201-1-002-3	坂ノ谷	和歌山市	西庄	坂ノ谷(1-201-1-002-3)
5	1-201-1-005	中谷	和歌山市	中	中谷(1-201-1-005)
6	1-201-1-006	城谷谷	和歌山市	栄谷	城谷谷(1-201-1-006)
7	1-201-1-007	大池下谷	和歌山市	栄谷	大池下谷(1-201-1-007)
8	1-201-1-010	慶円寺谷	和歌山市	大谷	慶円寺谷(1-201-1-010)
9	1-201-1-011	鳴滝川西谷1	和歌山市	園部	鳴滝川西谷1(1-201-1-011)
10	1-201-1-015	鳴滝川東谷2	和歌山市	園部	鳴滝川東谷2(1-201-1-015)
11	1-201-1-016	園部谷1	和歌山市	園部	園部谷1(1-201-1-016)
12	1-201-1-019	柳谷東谷	和歌山市	園部	柳谷東谷(1-201-1-019)
13	1-201-1-020	園部谷2	和歌山市	園部	園部谷2(1-201-1-020)
14	1-201-1-021	園部谷川	和歌山市	園部	園部谷川(1-201-1-021)
15	1-201-1-022	六十谷谷1	和歌山市	六十谷	六十谷谷1(1-201-1-022)
16	1-201-1-023	六十谷谷2	和歌山市	六十谷	六十谷谷2(1-201-1-023)
17	1-201-1-024	六十谷谷3	和歌山市	六十谷	六十谷谷3(1-201-1-024)
18	1-201-1-026	六十谷谷4	和歌山市	六十谷	六十谷谷4(1-201-1-026)
19	1-201-1-027	西谷	和歌山市	直川	西谷(1-201-1-027)
20	1-201-1-028	役の行者谷	和歌山市	直川	役の行者谷(1-201-1-028)
21	1-201-1-029	墓ノ谷	和歌山市	直川	墓ノ谷(1-201-1-029)
22	1-201-1-030	市谷	和歌山市	直川	市谷(1-201-1-030)
23	1-201-1-031	直川谷2	和歌山市	直川	直川谷2(1-201-1-031)
24	1-201-1-032	直川谷3	和歌山市	直川	直川谷3(1-201-1-032)
25	1-201-1-034	直川谷4	和歌山市	府中,直川	直川谷4(1-201-1-034)
26	1-201-1-035-1	八幡谷	和歌山市	府中	八幡谷(1-201-1-035-1)
27	1-201-1-035-2	八幡谷	和歌山市	府中	八幡谷(1-201-1-035-2)
28	1-201-1-036	大谷	和歌山市	北別所	大谷(1-201-1-036)
29	1-201-1-037	上黒谷	和歌山市	上黒谷	上黒谷(1-201-1-037)
30	1-201-1-038	上三毛東谷	和歌山市	上三毛	上三毛東谷(1-201-1-038)
31	1-201-1-039	はたま谷	和歌山市	上三毛	はたま谷(1-201-1-039)
32	1-201-1-040	薬師谷	和歌山市	上三毛	薬師谷(1-201-1-040)
33	1-201-1-041	西蓮寺谷	和歌山市	上三毛	西蓮寺谷(1-201-1-041)
34	1-201-1-042	上三毛西谷	和歌山市	上三毛	上三毛西谷(1-201-1-042)
35	1-201-1-043	下三毛中谷	和歌山市	下三毛	下三毛中谷(1-201-1-043)
36	1-201-1-044-1	下三毛南谷	和歌山市	下三毛	下三毛南谷(1-201-1-044-1)
37	1-201-1-044-2	下三毛南谷	和歌山市	下三毛	下三毛南谷(1-201-1-044-2)
38	1-201-1-045	東国古墳谷	和歌山市	東田中	東国古墳谷(1-201-1-045)
39	1-201-1-046	金谷谷4	和歌山市	金谷	金谷谷4(1-201-1-046)
40	1-201-1-047	金谷谷3	和歌山市	金谷	金谷谷3(1-201-1-047)
41	1-201-1-048-1	四谷	和歌山市	金谷	四谷(1-201-1-048-1)
42	1-201-1-048-2	四谷	和歌山市	金谷	四谷(1-201-1-048-2)
43	1-201-1-049	布施屋東谷	和歌山市	布施屋	布施屋東谷(1-201-1-049)
44	1-201-1-050	布施屋西谷	和歌山市	布施屋	布施屋西谷(1-201-1-050)
45	1-201-1-051	正光寺谷	和歌山市	和佐関戸	正光寺谷(1-201-1-051)
46	1-201-1-052	山田谷	和歌山市	井ノ口	山田谷(1-201-1-052)
47	1-201-1-053	歓喜寺東谷	和歌山市	禰宜	歓喜寺東谷(1-201-1-053)
48	1-201-1-054	歓喜寺南谷	和歌山市	禰宜	歓喜寺南谷(1-201-1-054)
49	1-201-1-055	元亨寺裏谷	和歌山市	下和佐	元亨寺裏谷(1-201-1-055)
50	1-201-1-056-1	前山谷	和歌山市	岩橋	前山谷(1-201-1-056-1)
51	1-201-1-056-2	前山谷	和歌山市	岩橋	前山谷(1-201-1-056-2)
52	1-201-1-057	知事塚北谷	和歌山市	岩橋	知事塚北谷(1-201-1-057)
53	1-201-1-058	郡長塚東谷	和歌山市	岩橋	郡長塚東谷(1-201-1-058)
54	1-201-1-059	郡長塚西谷	和歌山市	岩橋	郡長塚西谷(1-201-1-059)
55	1-201-1-060	長屋池谷	和歌山市	岩橋	長屋池谷(1-201-1-060)
56	1-201-1-063	鳴神北谷	和歌山市	鳴神	鳴神北谷(1-201-1-063)

04-05-00 土砂災害警戒区域（土石流）

No	区域番号	区域名	市町村名	大字	区域名
57	1-201-1-064	鳴神南谷	和歌山市	鳴神	鳴神南谷(1-201-1-064)
58	1-201-1-065	大谷	和歌山市	鳴神	大谷(1-201-1-065)
59	1-201-1-066	大日堂裏谷	和歌山市	井辺	大日堂裏谷(1-201-1-066)
60	1-201-1-067	井辺南谷	和歌山市	井辺	井辺南谷(1-201-1-067)
61	1-201-1-068	法紹寺谷	和歌山市	神前	法紹寺谷(1-201-1-068)
62	1-201-1-069	福飯ヶ峯南谷	和歌山市	神前	福飯ヶ峯南谷(1-201-1-069)
63	1-201-1-070	西教寺西谷	和歌山市	西	西教寺西谷(1-201-1-070)
64	1-201-1-071	西教寺東谷	和歌山市	西	西教寺東谷(1-201-1-071)
65	1-201-1-072	塩ノ谷北谷1	和歌山市	明王寺	塩ノ谷北谷1(1-201-1-072)
66	1-201-1-073	塩ノ谷北谷2	和歌山市	明王寺	塩ノ谷北谷2(1-201-1-073)
67	1-201-1-074	塩ノ谷北谷3	和歌山市	明王寺	塩ノ谷北谷3(1-201-1-074)
68	1-201-1-075-1	坊ノ奥	和歌山市	明王寺	坊ノ奥(1-201-1-075-1)
69	1-201-1-075-2	坊ノ奥	和歌山市	明王寺	坊ノ奥(1-201-1-075-2)
70	1-201-1-076-1	坊ノ奥	和歌山市	明王寺	坊ノ奥(1-201-1-076-1)
71	1-201-1-076-2	坊ノ奥	和歌山市	明王寺	坊ノ奥(1-201-1-076-2)
72	1-201-1-077	丹生谷	和歌山市	明王寺	丹生谷(1-201-1-077)
73	1-201-1-078	丹生谷東	和歌山市	明王寺	丹生谷東(1-201-1-078)
74	1-201-1-079	矢田西谷	和歌山市	明王寺,矢田	矢田西谷(1-201-1-079)
75	1-201-1-080	上池谷	和歌山市	矢田	上池谷(1-201-1-080)
76	1-201-1-081	木枕南谷	和歌山市	木枕	木枕南谷(1-201-1-081)
77	1-201-1-082	大池北谷2	和歌山市	永山	大池北谷2(1-201-1-082)
78	1-201-1-083	観音寺谷	和歌山市	黒岩	観音寺谷(1-201-1-083)
79	1-201-1-084	黒岩北谷2	和歌山市	黒岩	黒岩北谷2(1-201-1-084)
80	1-201-1-085	黒岩北谷4	和歌山市	黒岩	黒岩北谷4(1-201-1-085)
81	1-201-1-086	いち谷	和歌山市	黒岩	いち谷(1-201-1-086)
82	1-201-1-087	黒岩南谷1	和歌山市	黒岩	黒岩南谷1(1-201-1-087)
83	1-201-1-088	頭陀寺谷	和歌山市	頭陀寺	頭陀寺谷(1-201-1-088)
84	1-201-1-089	黒谷、上池谷	和歌山市	黒谷	黒谷、上池谷(1-201-1-089)
85	1-201-1-090	境原谷	和歌山市	境原	境原谷(1-201-1-090)
86	1-201-1-091	井戸谷	和歌山市	井戸	井戸谷(1-201-1-091)
87	1-201-1-092	冬野谷1	和歌山市	冬野	冬野谷1(1-201-1-092)
88	1-201-1-093	あかに谷	和歌山市	冬野	あかに谷(1-201-1-093)
89	1-201-1-094	観音寺南谷	和歌山市	冬野	観音寺南谷(1-201-1-094)
90	1-201-1-095	冬野谷2	和歌山市	冬野	冬野谷2(1-201-1-095)
91	1-201-1-096	広原谷	和歌山市	広原	広原谷(1-201-1-096)
92	1-201-1-097	吉原南谷2	和歌山市	吉原	吉原南谷2(1-201-1-097)
93	1-201-1-098	吉原北谷	和歌山市	吉原	吉原北谷(1-201-1-098)
94	1-201-1-099	三葛北谷1	和歌山市	三葛	三葛北谷1(1-201-1-099)
95	1-201-1-100	三葛北谷2	和歌山市	三葛	三葛北谷2(1-201-1-100)
96	1-201-1-101	三葛北谷3	和歌山市	三葛	三葛北谷3(1-201-1-101)
97	1-201-1-102	高皇神社谷	和歌山市	三葛	高皇神社谷(1-201-1-102)
98	1-201-1-103	西方寺西谷	和歌山市	三葛	西方寺西谷(1-201-1-103)
99	1-201-1-104	西方寺南谷	和歌山市	三葛	西方寺南谷(1-201-1-104)
100	1-201-1-105	紀三井寺北谷	和歌山市	紀三井寺	紀三井寺北谷(1-201-1-105)
101	1-201-1-106	紀三井寺南谷	和歌山市	紀三井寺	紀三井寺南谷(1-201-1-106)
102	1-201-1-107	遍照院谷	和歌山市	紀三井寺	遍照院谷(1-201-1-107)
103	1-201-1-108	冬野谷3	和歌山市	冬野	冬野谷3(1-201-1-108)
104	1-201-1-109	あいかた谷左支溪	和歌山市	冬野	あいかた谷左支溪(1-201-1-109)
105	1-201-1-110	西専寺谷	和歌山市	本渡	西専寺谷(1-201-1-110)
106	1-201-1-111	大井寺谷	和歌山市	本渡	大井寺谷(1-201-1-111)
107	1-201-1-112	永教寺谷	和歌山市	本渡	永教寺谷(1-201-1-112)
108	1-201-1-113	本渡東谷	和歌山市	本渡	本渡東谷(1-201-1-113)
109	1-201-1-114	本久寺谷	和歌山市	内原,毛見	本久寺谷(1-201-1-114)
110	1-201-1-115	毛見東谷1	和歌山市	紀三井寺,毛見,内原	毛見東谷1(1-201-1-115)
111	1-201-1-116	船尾山北谷	和歌山市	紀三井寺,毛見,内原	船尾山北谷(1-201-1-116)
112	1-201-1-117	毛見東谷2	和歌山市	毛見,内原,紀三井寺	毛見東谷2(1-201-1-117)

04-05-00 土砂災害警戒区域（土石流）

No	区域番号	区域名	市町村名	大字	区域名
113	1-201-1-118	毛見東谷3	和歌山市	紀三井寺,毛見,内原	毛見東谷3(1-201-1-118)
114	1-201-1-119	報恩講寺谷	和歌山市	大川	報恩講寺谷(1-201-1-119)
115	1-201-1-120	深山谷1	和歌山市	深山	深山谷1(1-201-1-120)
116	1-201-1-121	深山谷2	和歌山市	深山	深山谷2(1-201-1-121)
117	1-201-1-122	公園谷	和歌山市	深山	公園谷(1-201-1-122)
118	1-201-1-123	尾振谷	和歌山市	深山	尾振谷(1-201-1-123)
119	1-201-1-124-1	寺谷	和歌山市	深山	寺谷(1-201-1-124-1)
120	1-201-1-124-2	寺谷	和歌山市	深山	寺谷(1-201-1-124-2)
121	1-201-1-127	加太北11	和歌山市	加太	加太北11(1-201-1-127)
122	1-201-1-128	不老谷川	和歌山市	加太	不老谷川(1-201-1-128)
123	1-201-1-129	加太北13	和歌山市	加太	加太北13(1-201-1-129)
124	1-201-1-130	下女谷	和歌山市	加太	下女谷(1-201-1-130)
125	1-201-1-131	日野谷2	和歌山市	日野	日野谷2(1-201-1-131)
126	1-201-1-132	磯の浦北谷	和歌山市	磯の浦	磯の浦北谷(1-201-1-132)
127	1-201-1-133	加太南3	和歌山市	加太	加太南3(1-201-1-133)
128	1-201-1-134	阿弥陀寺谷	和歌山市	加太	阿弥陀寺谷(1-201-1-134)
129	1-201-1-135	隠居谷	和歌山市	加太	隠居谷(1-201-1-135)
130	1-201-1-136	円珠院北谷	和歌山市	秋葉町	円珠院北谷(1-201-1-136)
131	1-201-1-137	秋葉山北谷	和歌山市	秋葉町	秋葉山北谷(1-201-1-137)
132	1-201-1-138-1	和歌浦西谷1	和歌山市	和歌浦中,和歌浦西,関戸	和歌浦西谷1(1-201-1-138-1)
133	1-201-1-138-2	和歌浦西谷1	和歌山市	和歌浦中,和歌浦西,関戸	和歌浦西谷1(1-201-1-138-2)
134	1-201-1-139	和歌浦西谷2	和歌山市	関戸	和歌浦西谷2(1-201-1-139)
135	1-201-1-140	和歌浦西谷3	和歌山市	関戸	和歌浦西谷3(1-201-1-140)
136	1-201-1-141	大浦谷1	和歌山市	西浜	大浦谷1(1-201-1-141)
137	1-201-1-142	大浦谷2	和歌山市	西浜	大浦谷2(1-201-1-142)
138	1-201-1-143	大浦谷3	和歌山市	西浜	大浦谷3(1-201-1-143)
139	1-201-1-144	西浜谷1	和歌山市	西浜	西浜谷1(1-201-1-144)
140	1-201-1-145	西浜谷2	和歌山市	西浜	西浜谷2(1-201-1-145)
141	1-201-1-146	西浜谷3	和歌山市	西浜	西浜谷3(1-201-1-146)
142	1-201-1-147	西浜谷4	和歌山市	西浜	西浜谷4(1-201-1-147)
143	1-201-1-148	大川1	和歌山市	大川	大川1(1-201-1-148)
144	1-201-1-149	加太南14	和歌山市	加太	加太南14(1-201-1-149)
145	1-201-1-150	大崎池谷1	和歌山市	加太	大崎池谷1(1-201-1-150)
146	1-201-1-151-1	大崎池谷2	和歌山市	加太	大崎池谷2(1-201-1-151-1)
147	1-201-1-151-2	大崎池谷2	和歌山市	加太	大崎池谷2(1-201-1-151-2)
148	1-201-1-151-3	大崎池谷2	和歌山市	加太	大崎池谷2(1-201-1-151-3)
149	1-201-1-152	田の浦谷	和歌山市	田野	田の浦谷(1-201-1-152)
150	1-201-1-153	奥天神谷	和歌山市	新和歌浦	奥天神谷(1-201-1-153)
151	1-201-1-154	御手洗池西谷	和歌山市	新和歌浦,和歌浦南,和歌浦西	御手洗池西谷(1-201-1-154)
152	1-201-1-155	東照宮西谷	和歌山市	和歌浦中,和歌浦西	東照宮西谷(1-201-1-155)
153	1-201-1-156	琴ノ浦西谷	和歌山市	毛見	琴ノ浦西谷(1-201-1-156)
154	1-201-1-157	琴ノ浦北谷2	和歌山市	船尾,毛見	琴ノ浦北谷2(1-201-1-157)
155	1-201-1-158	琴ノ浦北谷3	和歌山市	船尾,毛見	琴ノ浦北谷3(1-201-1-158)
156	1-201-1-159	鉄荘浦谷	和歌山市	加太	鉄荘浦谷(1-201-1-159)
157	1-201-1-160	野奈浦西谷	和歌山市	加太	野奈浦西谷(1-201-1-160)
158	1-201-1-161	野奈浦東谷	和歌山市	加太	野奈浦東谷(1-201-1-161)
159	1-201-2-001	西ノ庄谷1	和歌山市	本脇	西ノ庄谷1(1-201-2-001)
160	1-201-2-002	愛宕山西谷	和歌山市	平井	愛宕山西谷(1-201-2-002)
161	1-201-2-003	高塚山西谷	和歌山市	平井	高塚山西谷(1-201-2-003)
162	1-201-2-005	園部谷3	和歌山市	六十谷	園部谷3(1-201-2-005)
163	1-201-2-006	中久保谷	和歌山市	直川	中久保谷(1-201-2-006)
164	1-201-2-007-1	直川谷1	和歌山市	直川	直川谷1(1-201-2-007-1)
165	1-201-2-007-2	直川谷1	和歌山市	直川	直川谷1(1-201-2-007-2)
166	1-201-2-008	弘西谷	和歌山市	府中	弘西谷(1-201-2-008)
167	1-201-2-009	北別所西谷	和歌山市	北別所	北別所西谷(1-201-2-009)
168	1-201-2-010	北別所東谷	和歌山市	北別所	北別所東谷(1-201-2-010)

04-05-00 土砂災害警戒区域（土石流）

No	区域番号	区域名	市町村名	大字	区域名
169	1-201-2-011	下三毛北谷	和歌山市	下三毛	下三毛北谷(1-201-2-011)
170	1-201-2-012	鳩羽山西谷	和歌山市	金谷	鳩羽山西谷(1-201-2-012)
171	1-201-2-013	小倉神社東谷	和歌山市	金谷	小倉神社東谷(1-201-2-013)
172	1-201-2-014	宮川谷	和歌山市	金谷	宮川谷(1-201-2-014)
173	1-201-2-015	金谷谷5	和歌山市	金谷	金谷谷5(1-201-2-015)
174	1-201-2-016	四谷	和歌山市	金谷	四谷(1-201-2-016)
175	1-201-2-017	金谷谷2	和歌山市	金谷	金谷谷2(1-201-2-017)
176	1-201-2-018	金谷谷1	和歌山市	金谷	金谷谷1(1-201-2-018)
177	1-201-2-019	和佐関戸谷	和歌山市	和佐関戸	和佐関戸谷(1-201-2-019)
178	1-201-2-020	高積神社谷	和歌山市	禰宜	高積神社谷(1-201-2-020)
179	1-201-2-021	禰宜北谷	和歌山市	禰宜	禰宜北谷(1-201-2-021)
180	1-201-2-022	禰宜中谷	和歌山市	禰宜	禰宜中谷(1-201-2-022)
181	1-201-2-024	皿池谷	和歌山市	禰宜	皿池谷(1-201-2-024)
182	1-201-2-025	禰宜西谷	和歌山市	禰宜	禰宜西谷(1-201-2-025)
183	1-201-2-026	大池谷	和歌山市	禰宜	大池谷(1-201-2-026)
184	1-201-2-027	和佐中東谷	和歌山市	下和佐	和佐中東谷(1-201-2-027)
185	1-201-2-028	和佐中西谷	和歌山市	下和佐	和佐中西谷(1-201-2-028)
186	1-201-2-029	将軍塚北谷	和歌山市	岩橋	将軍塚北谷(1-201-2-029)
187	1-201-2-030	大日山西谷	和歌山市	井辺	大日山西谷(1-201-2-030)
188	1-201-2-031	福飯ヶ峯西谷	和歌山市	神前	福飯ヶ峯西谷(1-201-2-031)
189	1-201-2-032	塩ノ谷西谷1	和歌山市	塩ノ谷	塩ノ谷西谷1(1-201-2-032)
190	1-201-2-033-1	塩ノ谷西谷2	和歌山市	塩ノ谷	塩ノ谷西谷2(1-201-2-033-1)
191	1-201-2-033-2	塩ノ谷西谷2	和歌山市	塩ノ谷	塩ノ谷西谷2(1-201-2-033-2)
192	1-201-2-034	永山北谷1	和歌山市	永山	永山北谷1(1-201-2-034)
193	1-201-2-035	永山北谷2	和歌山市	永山	永山北谷2(1-201-2-035)
194	1-201-2-036	永山北谷3	和歌山市	永山	永山北谷3(1-201-2-036)
195	1-201-2-037	永山北谷4	和歌山市	永山	永山北谷4(1-201-2-037)
196	1-201-2-038-1	大池北谷1	和歌山市	永山	大池北谷1(1-201-2-038-1)
197	1-201-2-038-2	大池北谷1	和歌山市	永山	大池北谷1(1-201-2-038-2)
198	1-201-2-039	大池奥谷	和歌山市	大河内	大池奥谷(1-201-2-039)
199	1-201-2-040-1	鶏冠山東谷	和歌山市	山東中	鶏冠山東谷(1-201-2-040-1)
200	1-201-2-040-2	鶏冠山東谷	和歌山市	山東中	鶏冠山東谷(1-201-2-040-2)
201	1-201-2-041	永山南谷1	和歌山市	永山	永山南谷1(1-201-2-041)
202	1-201-2-042	黒岩北谷1	和歌山市	黒岩	黒岩北谷1(1-201-2-042)
203	1-201-2-043	黒岩北谷3	和歌山市	黒岩	黒岩北谷3(1-201-2-043)
204	1-201-2-044	右から谷下	和歌山市	黒岩	右から谷下(1-201-2-044)
205	1-201-2-045	右から谷	和歌山市	黒岩	右から谷(1-201-2-045)
206	1-201-2-046	左から谷	和歌山市	黒岩	左から谷(1-201-2-046)
207	1-201-2-047	左から谷下	和歌山市	黒岩	左から谷下(1-201-2-047)
208	1-201-2-048	黒岩南谷2	和歌山市	黒岩	黒岩南谷2(1-201-2-048)
209	1-201-2-049	南畑南谷	和歌山市	南畑	南畑南谷(1-201-2-049)
210	1-201-2-050	西光寺谷	和歌山市	奥須佐	西光寺谷(1-201-2-050)
211	1-201-2-051	黒岩西谷1	和歌山市	黒谷	黒岩西谷1(1-201-2-051)
212	1-201-2-052	江南谷	和歌山市	江南,薬勝寺	江南谷(1-201-2-052)
213	1-201-2-053	朝日南谷	和歌山市	朝日	朝日南谷(1-201-2-053)
214	1-201-2-054	吉原南谷1	和歌山市	吉原	吉原南谷1(1-201-2-054)
215	1-201-2-055	吉原西谷1	和歌山市	吉原	吉原西谷1(1-201-2-055)
216	1-201-2-056	吉原西谷2	和歌山市	吉原	吉原西谷2(1-201-2-056)
217	1-201-2-057	内原谷	和歌山市	内原	内原谷(1-201-2-057)
218	1-201-2-058	本渡北谷	和歌山市	本渡	本渡北谷(1-201-2-058)
219	1-201-2-059	落合谷	和歌山市	落合	落合谷(1-201-2-059)
220	1-201-2-060	こも谷	和歌山市	滝畑	こも谷(1-201-2-060)
221	1-201-2-061	滝畑谷1	和歌山市	滝畑	滝畑谷1(1-201-2-061)
222	1-201-2-062	滝畑谷2	和歌山市	滝畑	滝畑谷2(1-201-2-062)
223	1-201-2-063	滝畑谷3	和歌山市	滝畑	滝畑谷3(1-201-2-063)
224	1-201-2-064	滝畑谷4	和歌山市	滝畑	滝畑谷4(1-201-2-064)

04-05-00 土砂災害警戒区域（土石流）

No	区域番号	区域名	市町村名	大字	区域名
225	1-201-2-065	大川谷2	和歌山市	大川	大川谷2(1-201-2-065)
226	1-201-2-066	大川谷3	和歌山市	大川	大川谷3(1-201-2-066)
227	1-201-2-067	加太北2	和歌山市	加太	加太北2(1-201-2-067)
228	1-201-2-068	加太北3	和歌山市	加太	加太北3(1-201-2-068)
229	1-201-2-069-1	加太北4	和歌山市	加太	加太北4(1-201-2-069-1)
230	1-201-2-069-2	加太北4	和歌山市	加太	加太北4(1-201-2-069-2)
231	1-201-2-071	加太北6	和歌山市	加太	加太北6(1-201-2-071)
232	1-201-2-072	加太北7	和歌山市	加太	加太北7(1-201-2-072)
233	1-201-2-073	加太北8	和歌山市	加太	加太北8(1-201-2-073)
234	1-201-2-074	加太北14	和歌山市	加太	加太北14(1-201-2-074)
235	1-201-2-075	加太北15	和歌山市	加太	加太北15(1-201-2-075)
236	1-201-2-076	日野谷1	和歌山市	日野	日野谷1(1-201-2-076)
237	1-201-2-077	日野谷3	和歌山市	日野	日野谷3(1-201-2-077)
238	1-201-2-078	日野谷4	和歌山市	日野	日野谷4(1-201-2-078)
239	1-201-2-079	寺野谷	和歌山市	日野	寺野谷(1-201-2-079)
240	1-201-2-080	日野谷5	和歌山市	日野	日野谷5(1-201-2-080)
241	1-201-2-081	日野谷6	和歌山市	日野	日野谷6(1-201-2-081)
242	1-201-2-083	加太南2	和歌山市	加太	加太南2(1-201-2-083)
243	1-201-2-084	加太南4	和歌山市	加太	加太南4(1-201-2-084)
244	1-201-2-085	加太南5	和歌山市	加太	加太南5(1-201-2-085)
245	1-201-2-086	大谷	和歌山市	加太	大谷(1-201-2-086)
246	1-201-2-087	加太南10	和歌山市	加太	加太南10(1-201-2-087)
247	1-201-2-088	加太南11	和歌山市	加太	加太南11(1-201-2-088)
248	1-201-2-089	阿弥陀寺谷西	和歌山市	加太	阿弥陀寺谷西(1-201-2-089)
249	1-201-2-090	加太南12	和歌山市	加太	加太南12(1-201-2-090)
250	1-201-2-091-1	加太南13	和歌山市	加太	加太南13(1-201-2-091-1)
251	1-201-2-091-2	加太南13	和歌山市	加太	加太南13(1-201-2-091-2)
252	1-201-2-091-3	加太南13	和歌山市	加太	加太南13(1-201-2-091-3)
253	1-201-2-092	淡島東谷	和歌山市	加太	淡島東谷(1-201-2-092)
254	1-201-2-093	小浦谷淡島谷	和歌山市	加太	小浦谷淡島谷(1-201-2-093)
255	1-201-2-094	淡島西谷	和歌山市	加太	淡島西谷(1-201-2-094)
256	1-201-2-095	大川2	和歌山市	大川	大川2(1-201-2-095)
257	1-201-2-096-1	大川3	和歌山市	大川	大川3(1-201-2-096-1)
258	1-201-2-096-2	大川3	和歌山市	大川	大川3(1-201-2-096-2)
259	1-201-2-097-1	加太北1	和歌山市	加太	加太北1(1-201-2-097-1)
260	1-201-2-097-2	加太北1	和歌山市	加太	加太北1(1-201-2-097-2)
261	1-201-2-098	加太南15	和歌山市	加太	加太南15(1-201-2-098)
262	1-201-2-099-1	加太南16	和歌山市	加太	加太南16(1-201-2-099-1)
263	1-201-2-099-2	加太南16	和歌山市	加太	加太南16(1-201-2-099-2)
264	1-201-2-099-3	加太南16	和歌山市	加太	加太南16(1-201-2-099-3)
265	1-201-2-100	磯の浦西谷	和歌山市	磯の浦	磯の浦西谷(1-201-2-100)
266	1-201-2-101	雑賀崎北谷1	和歌山市	雑賀崎	雑賀崎北谷1(1-201-2-101)
267	1-201-2-102	天神山南谷	和歌山市	新和歌浦	天神山南谷(1-201-2-102)
268	1-201-3-001	西ノ庄谷2	和歌山市	本脇	西ノ庄谷2(1-201-3-001)
269	1-201-3-006	湯屋北谷	和歌山市	湯屋谷	湯屋北谷(1-201-3-006)
270	1-201-3-007-1	鎌池谷	和歌山市	上三毛	鎌池谷(1-201-3-007-1)
271	1-201-3-007-2	鎌池谷	和歌山市	上三毛	鎌池谷(1-201-3-007-2)
272	1-201-3-008	金池谷	和歌山市	禰宜	金池谷(1-201-3-008)
273	1-201-3-009	平尾西谷	和歌山市	平尾	平尾西谷(1-201-3-009)
274	1-201-3-010	津村池谷	和歌山市	明王寺	津村池谷(1-201-3-010)
275	1-201-3-011	矢田東谷	和歌山市	矢田	矢田東谷(1-201-3-011)
276	1-201-3-012-1	永山南谷2	和歌山市	永山	永山南谷2(1-201-3-012-1)
277	1-201-3-012-2	永山南谷2	和歌山市	永山	永山南谷2(1-201-3-012-2)
278	1-201-3-013	永山南谷3	和歌山市	永山	永山南谷3(1-201-3-013)
279	1-201-3-014-1	黒岩西谷2	和歌山市	黒岩	黒岩西谷2(1-201-3-014-1)
280	1-201-3-014-2	黒岩西谷2	和歌山市	黒岩	黒岩西谷2(1-201-3-014-2)

04-05-00 土砂災害警戒区域（土石流）

No	区域番号	区域名	市町村名	大字	区域名
281	1-201-3-015	黒岩西谷3	和歌山市	黒岩	黒岩西谷3(1-201-3-015)
282	1-201-3-016	黒岩西谷4	和歌山市	黒岩	黒岩西谷4(1-201-3-016)
283	1-201-3-017	滝畑谷川	和歌山市	滝畑	滝畑谷川(1-201-3-017)
284	1-201-3-018	深山谷3	和歌山市	深山	深山谷3(1-201-3-018)
285	1-201-3-019	深山谷4	和歌山市	深山	深山谷4(1-201-3-019)
286	1-201-3-020	深山谷5	和歌山市	深山	深山谷5(1-201-3-020)
287	1-201-3-021	深山谷6	和歌山市	深山	深山谷6(1-201-3-021)
288	1-201-3-022	深山谷7	和歌山市	深山	深山谷7(1-201-3-022)
289	1-201-3-023	深山谷8	和歌山市	深山	深山谷8(1-201-3-023)
290	1-201-3-024	高森山南谷	和歌山市	深山	高森山南谷(1-201-3-024)
291	1-201-3-025	モミジ谷	和歌山市	深山	モミジ谷(1-201-3-025)
292	1-201-3-026	サクラの谷	和歌山市	深山	サクラの谷(1-201-3-026)
293	1-201-3-027	四国山南谷	和歌山市	深山	四国山南谷(1-201-3-027)
294	1-201-3-028	深山谷9	和歌山市	深山	深山谷9(1-201-3-028)
295	1-201-3-029	深山谷10	和歌山市	深山	深山谷10(1-201-3-029)
296	1-201-3-030	深山谷11	和歌山市	深山	深山谷11(1-201-3-030)
297	1-201-3-031	深山谷12	和歌山市	深山	深山谷12(1-201-3-031)
298	1-201-3-032	加太南6	和歌山市	加太	加太南6(1-201-3-032)
299	1-201-3-033	加太南7	和歌山市	加太	加太南7(1-201-3-033)
300	1-201-3-034	加太南8	和歌山市	加太	加太南8(1-201-3-034)
301	1-201-3-035	加太南9	和歌山市	加太	加太南9(1-201-3-035)
302	1-201-3-036	大川谷1	和歌山市	大川	大川谷1(1-201-3-036)
303	1-201-3-037	港浦谷	和歌山市	大川	港浦谷(1-201-3-037)
304	1-201-3-038	加太南17	和歌山市	加太	加太南17(1-201-3-038)
305	1-201-3-039	雑賀崎北谷2	和歌山市	雑賀崎	雑賀崎北谷2(1-201-3-039)
306	1-201-3-040	雑賀崎北谷3	和歌山市	雑賀崎	雑賀崎北谷3(1-201-3-040)
307	1-201-3-041	琴ノ浦北谷1	和歌山市	毛見	琴ノ浦北谷1(1-201-3-041)
308	3-201-2-901	藤戸台001	和歌山市	中	藤戸台001(3-201-2-901)
309	3-201-2-902	藤戸台002	和歌山市	中	藤戸台002(3-201-2-902)
310	3-201-2-903	藤戸台003	和歌山市	中	藤戸台003(3-201-2-903)
311	1-202-1-001	貴志川右支溪	海南市	七山	貴志川右支溪(1-202-1-001)
312	1-202-1-002	貴志川右支溪	海南市	原野	貴志川右支溪(1-202-1-002)
313	1-202-1-003	貴志川右支溪	海南市	原野	貴志川右支溪(1-202-1-003)
314	1-202-1-004	貴志川右支溪	海南市	原野	貴志川右支溪(1-202-1-004)
315	1-202-1-005	貴志川右支溪	海南市	原野	貴志川右支溪(1-202-1-005)
316	1-202-1-006	貴志川右支溪	海南市	原野	貴志川右支溪(1-202-1-006)
317	1-202-1-007-1	貴志川右支溪	海南市	下津野	貴志川右支溪(1-202-1-007-1)
318	1-202-1-007-2	貴志川右支溪	海南市	下津野	貴志川右支溪(1-202-1-007-2)
319	1-202-1-008	貴志川右支溪	海南市	下津野	貴志川右支溪(1-202-1-008)
320	1-202-1-009	貴志川右支溪	海南市	野上中	貴志川右支溪(1-202-1-009)
321	1-202-1-010	貴志川右支溪	海南市	野上中	貴志川右支溪(1-202-1-010)
322	1-202-1-011	北山川	海南市	野上中	北山川(1-202-1-011)
323	1-202-1-012	貴志川左支溪	海南市	野上新	貴志川左支溪(1-202-1-012)
324	1-202-1-014	貴志川左支溪	海南市	九品寺	貴志川左支溪(1-202-1-014)
325	1-202-1-015	貴志川左支溪	海南市	九品寺	貴志川左支溪(1-202-1-015)
326	1-202-1-016	貴志川左支溪	海南市	九品寺	貴志川左支溪(1-202-1-016)
327	1-202-1-017	貴志川左支溪	海南市	九品寺	貴志川左支溪(1-202-1-017)
328	1-202-1-018	貴志川左支溪	海南市	九品寺	貴志川左支溪(1-202-1-018)
329	1-202-1-019	田和原川・北山川	海南市	沖野々	田和原川・北山川(1-202-1-019)
330	1-202-1-020	貴志川左支溪	海南市	沖野々	貴志川左支溪(1-202-1-020)
331	1-202-1-021	貴志川左支溪	海南市	別院	貴志川左支溪(1-202-1-021)
332	1-202-1-022	貴志川左支溪	海南市	別院	貴志川左支溪(1-202-1-022)
333	1-202-1-023	貴志川左支溪	海南市	野尻	貴志川左支溪(1-202-1-023)
334	1-202-1-024	貴志川左支溪	海南市	野尻	貴志川左支溪(1-202-1-024)
335	1-202-1-025	野尻川	海南市	野尻	野尻川(1-202-1-025)
336	1-202-1-026	貴志川左支溪	海南市	孟子	貴志川左支溪(1-202-1-026)

04-05-00 土砂災害警戒区域（土石流）

No	区域番号	区域名	市町村名	大字	区域名
337	1-202-1-027	貴志川左支溪	海南省	孟子	貴志川左支溪(1-202-1-027)
338	1-202-1-028	貴志川左支溪	海南省	孟子	貴志川左支溪(1-202-1-028)
339	1-202-1-030	亀の川右支溪	海南省	多田	亀の川右支溪(1-202-1-030)
340	1-202-1-031	亀の川右支溪	海南省	小野田	亀の川右支溪(1-202-1-031)
341	1-202-1-032	亀の川右支溪	海南省	小野田	亀の川右支溪(1-202-1-032)
342	1-202-1-033	亀の川右支溪	海南省	小野田	亀の川右支溪(1-202-1-033)
343	1-202-1-034	青井谷川右支溪	海南省	小野田	青井谷川右支溪(1-202-1-034)
344	1-202-1-035	亀の川右支溪	海南省	小野田	亀の川右支溪(1-202-1-035)
345	1-202-1-036	亀の川右支溪	海南省	阪井	亀の川右支溪(1-202-1-036)
346	1-202-1-037	亀の川右支溪	海南省	阪井	亀の川右支溪(1-202-1-037)
347	1-202-1-038	亀の川右支溪	海南省	阪井	亀の川右支溪(1-202-1-038)
348	1-202-1-039	亀の川右支溪	海南省	阪井	亀の川右支溪(1-202-1-039)
349	1-202-1-040	亀の川右支溪	海南省	阪井	亀の川右支溪(1-202-1-040)
350	1-202-1-041	亀の川右支溪	海南省	阪井	亀の川右支溪(1-202-1-041)
351	1-202-1-042	亀の川右支溪	海南省	阪井	亀の川右支溪(1-202-1-042)
352	1-202-1-043-1	東手谷川右支溪	海南省	次ヶ谷	東手谷川右支溪(1-202-1-043-1)
353	1-202-1-043-2	東手谷川右支溪	海南省	次ヶ谷	東手谷川右支溪(1-202-1-043-2)
354	1-202-1-044	東手谷川左支溪	海南省	次ヶ谷	東手谷川左支溪(1-202-1-044)
355	1-202-1-045	西手谷川	海南省	次ヶ谷	西手谷川(1-202-1-045)
356	1-202-1-046	亀の川右支溪	海南省	次ヶ谷	亀の川右支溪(1-202-1-046)
357	1-202-1-047-1	亀の川右支溪	海南省	ひや水	亀の川右支溪(1-202-1-047-1)
358	1-202-1-047-2	亀の川右支溪	海南省	ひや水	亀の川右支溪(1-202-1-047-2)
359	1-202-1-048	上谷川	海南省	上谷	上谷川(1-202-1-048)
360	1-202-1-049	東上谷川	海南省	上谷	東上谷川(1-202-1-049)
361	1-202-1-050	上谷川	海南省	赤沼	上谷川(1-202-1-050)
362	1-202-1-051	東畑川	海南省	東畑	東畑川(1-202-1-051)
363	1-202-1-053	亀の川左支溪	海南省	東畑	亀の川左支溪(1-202-1-053)
364	1-202-1-054	亀の川左支溪	海南省	阪井	亀の川左支溪(1-202-1-054)
365	1-202-1-055	亀の川左支溪	海南省	阪井	亀の川左支溪(1-202-1-055)
366	1-202-1-056	亀の川左支溪	海南省	阪井	亀の川左支溪(1-202-1-056)
367	1-202-1-057	亀の川左支溪	海南省	小野田	亀の川左支溪(1-202-1-057)
368	1-202-1-058	丸山川	海南省	小野田	丸山川(1-202-1-058)
369	1-202-1-059	亀の川左支溪	海南省	且来	亀の川左支溪(1-202-1-059)
370	1-202-1-060	亀の川左支溪	海南省	且来	亀の川左支溪(1-202-1-060)
371	1-202-1-061-1	亀の川左支溪	海南省	且来	亀の川左支溪(1-202-1-061-1)
372	1-202-1-061-2	亀の川左支溪	海南省	且来	亀の川左支溪(1-202-1-061-2)
373	1-202-1-062	亀の川左支溪	海南省	且来	亀の川左支溪(1-202-1-062)
374	1-202-1-063	亀の川左支溪	海南省	岡田	亀の川左支溪(1-202-1-063)
375	1-202-1-064	日方川	海南省	船尾	日方川(1-202-1-064)
376	1-202-1-065	藤尾谷川	海南省	船尾	藤尾谷川(1-202-1-065)
377	1-202-1-066	日方川右支溪	海南省	船尾	日方川右支溪(1-202-1-066)
378	1-202-1-067	日方川右支溪	海南省	船尾	日方川右支溪(1-202-1-067)
379	1-202-1-068	乾谷川	海南省	黒江	乾谷川(1-202-1-068)
380	1-202-1-069	日方川右支溪	海南省	黒江	日方川右支溪(1-202-1-069)
381	1-202-1-070	日方川右支溪	海南省	黒江	日方川右支溪(1-202-1-070)
382	1-202-1-071	日方川右支溪	海南省	黒江	日方川右支溪(1-202-1-071)
383	1-202-1-072	日方川右支溪	海南省	日方	日方川右支溪(1-202-1-072)
384	1-202-1-073	日方川右支溪	海南省	日方	日方川右支溪(1-202-1-073)
385	1-202-1-074	北上谷川	海南省	日方	北上谷川(1-202-1-074)
386	1-202-1-075	奥ノ谷川	海南省	日方	奥ノ谷川(1-202-1-075)
387	1-202-1-077	日方川右支溪	海南省	日方	日方川右支溪(1-202-1-077)
388	1-202-1-078	日方川右支溪	海南省	日方	日方川右支溪(1-202-1-078)
389	1-202-1-079	日方川右支溪	海南省	日方	日方川右支溪(1-202-1-079)
390	1-202-1-083	日方川右支溪	海南省	重根	日方川右支溪(1-202-1-083)
391	1-202-1-084	日方川右支溪	海南省	重根	日方川右支溪(1-202-1-084)
392	1-202-1-085	日方川左支溪	海南省	別所	日方川左支溪(1-202-1-085)

04-05-00 土砂災害警戒区域（土石流）

No	区域番号	区域名	市町村名	大字	区域名
393	1-202-1-086	別所谷	海南省	別所	別所谷(1-202-1-086)
394	1-202-1-087	日方川左支溪	海南省	別所	日方川左支溪(1-202-1-087)
395	1-202-1-088	日方川左支溪	海南省	別所	日方川左支溪(1-202-1-088)
396	1-202-1-089	下ノ谷川	海南省	別所	下ノ谷川(1-202-1-089)
397	1-202-1-090	日方川左支溪	海南省	別所	日方川左支溪(1-202-1-090)
398	1-202-1-091	日方川左支溪	海南省	重根	日方川左支溪(1-202-1-091)
399	1-202-1-092	日方川左支溪	海南省	重根	日方川左支溪(1-202-1-092)
400	1-202-1-093	日方川左支溪	海南省	重根	日方川左支溪(1-202-1-093)
401	1-202-1-094	日方川左支溪	海南省	重根	日方川左支溪(1-202-1-094)
402	1-202-1-095	日方川左支溪	海南省	重根	日方川左支溪(1-202-1-095)
403	1-202-1-096	日方川左支溪	海南省	重根	日方川左支溪(1-202-1-096)
404	1-202-1-097	日方川左支溪	海南省	重根	日方川左支溪(1-202-1-097)
405	1-202-1-098	大谷川右支溪	海南省	重根	大谷川右支溪(1-202-1-098)
406	1-202-1-099-1	大谷川左支溪	海南省	重根	大谷川左支溪(1-202-1-099-1)
407	1-202-1-099-2	大谷川	海南省	重根	大谷川(1-202-1-099-2)
408	1-202-1-100	下村川左支溪	海南省	重根	下村川左支溪(1-202-1-100)
409	1-202-1-101-1	下村川左支溪	海南省	重根	下村川左支溪(1-202-1-101-1)
410	1-202-1-101-2	下村川左支溪	海南省	重根	下村川左支溪(1-202-1-101-2)
411	1-202-1-102	薬師谷川	海南省	幡川	薬師谷川(1-202-1-102)
412	1-202-1-103-1	薬師谷川左支溪	海南省	幡川	薬師谷川左支溪(1-202-1-103-1)
413	1-202-1-103-2	薬師谷川左支溪	海南省	幡川	薬師谷川左支溪(1-202-1-103-2)
414	1-202-1-104	池ノ谷	海南省	幡川	池ノ谷(1-202-1-104)
415	1-202-1-105	山田川	海南省	山田	山田川(1-202-1-105)
416	1-202-1-106	山田川左支溪	海南省	大野中	山田川左支溪(1-202-1-106)
417	1-202-1-108	山田川左支溪	海南省	鳥居	山田川左支溪(1-202-1-108)
418	1-202-1-109	西山田川	海南省	鳥居	西山田川(1-202-1-109)
419	1-202-1-110	藤白川	海南省	藤白	藤白川(1-202-1-110)
420	1-202-1-111	藤白川左支溪	海南省	藤白	藤白川左支溪(1-202-1-111)
421	1-202-1-112	清水川	海南省	冷水	清水川(1-202-1-112)
422	1-202-1-113	冷水川	海南省	冷水	冷水川(1-202-1-113)
423	1-202-1-114	清水川右支溪	海南省	冷水	清水川右支溪(1-202-1-114)
424	1-202-1-115	飯盛川	海南省	冷水	飯盛川(1-202-1-115)
425	1-202-1-116	冷水1	海南省	冷水	冷水1(1-202-1-116)
426	1-202-2-001	貴志川右支溪	海南省	原野	貴志川右支溪(1-202-2-001)
427	1-202-2-002	貴志川右支溪	海南省	原野	貴志川右支溪(1-202-2-002)
428	1-202-2-003	貴志川右支溪	海南省	原野	貴志川右支溪(1-202-2-003)
429	1-202-2-004	貴志川右支溪	海南省	原野	貴志川右支溪(1-202-2-004)
430	1-202-2-005	本瀬谷川	海南省	原野	本瀬谷川(1-202-2-005)
431	1-202-2-006	貴志川右支溪	海南省	下津野	貴志川右支溪(1-202-2-006)
432	1-202-2-007	貴志川右支溪	海南省	野上中	貴志川右支溪(1-202-2-007)
433	1-202-2-008	貴志川左支溪	海南省	野上新	貴志川左支溪(1-202-2-008)
434	1-202-2-011	貴志川左支溪	海南省	野上新	貴志川左支溪(1-202-2-011)
435	1-202-2-012	貴志川左支溪	海南省	野上新	貴志川左支溪(1-202-2-012)
436	1-202-2-015-1	貴志川左支溪	海南省	野上新	貴志川左支溪(1-202-2-015-1)
437	1-202-2-015-2	貴志川左支溪	海南省	野上新	貴志川左支溪(1-202-2-015-2)
438	1-202-2-016	貴志川左支溪	海南省	野上新	貴志川左支溪(1-202-2-016)
439	1-202-2-017	貴志川左支溪	海南省	野上新	貴志川左支溪(1-202-2-017)
440	1-202-2-018	貴志川左支溪	海南省	野上新	貴志川左支溪(1-202-2-018)
441	1-202-2-019	貴志川左支溪	海南省	九品寺	貴志川左支溪(1-202-2-019)
442	1-202-2-020	貴志川左支溪	海南省	九品寺	貴志川左支溪(1-202-2-020)
443	1-202-2-024	貴志川左支溪	海南省	野尻	貴志川左支溪(1-202-2-024)
444	1-202-2-026	貴志川左支溪	海南省	高津	貴志川左支溪(1-202-2-026)
445	1-202-2-027	亀の川右支溪	海南省	小野田	亀の川右支溪(1-202-2-027)
446	1-202-2-028	亀の川右支溪	海南省	小野田	亀の川右支溪(1-202-2-028)
447	1-202-2-029-1	亀の川右支溪	海南省	多田	亀の川右支溪(1-202-2-029-1)
448	1-202-2-029-2	亀の川右支溪	海南省	多田	亀の川右支溪(1-202-2-029-2)

04-05-00 土砂災害警戒区域（土石流）

No	区域番号	区域名	市町村名	大字	区域名
449	1-202-2-030	下河原川	海南省	阪井	下河原川(1-202-2-030)
450	1-202-2-031	亀の川右支溪	海南省	阪井	亀の川右支溪(1-202-2-031)
451	1-202-2-032	亀の川右支溪	海南省	沖野々	亀の川右支溪(1-202-2-032)
452	1-202-2-033-1	亀ノ川	海南省	次ヶ谷	亀ノ川(1-202-2-033-1)
453	1-202-2-033-2	亀ノ川	海南省	次ヶ谷	亀ノ川(1-202-2-033-2)
454	1-202-2-033-3	亀ノ川	海南省	次ヶ谷	亀ノ川(1-202-2-033-3)
455	1-202-2-033-4	亀ノ川	海南省	次ヶ谷	亀ノ川(1-202-2-033-4)
456	1-202-2-034	亀の川右支溪	海南省	ひや水	亀の川右支溪(1-202-2-034)
457	1-202-2-035	亀の川右支溪	海南省	ひや水	亀の川右支溪(1-202-2-035)
458	1-202-2-036	亀の川右支溪	海南省	上谷	亀の川右支溪(1-202-2-036)
459	1-202-2-037	亀の川右支溪	海南省	上谷	亀の川右支溪(1-202-2-037)
460	1-202-2-038	谷端谷川	海南省	上谷	谷端谷川(1-202-2-038)
461	1-202-2-039	亀の川右支溪	海南省	東畑	亀の川右支溪(1-202-2-039)
462	1-202-2-041-1	亀の川右支溪	海南省	海老谷	亀の川右支溪(1-202-2-041-1)
463	1-202-2-041-2	亀の川右支溪	海南省	海老谷	亀の川右支溪(1-202-2-041-2)
464	1-202-2-042	亀の川左支溪	海南省	東畑	亀の川左支溪(1-202-2-042)
465	1-202-2-043	亀の川左支溪	海南省	東畑	亀の川左支溪(1-202-2-043)
466	1-202-2-044	亀の川左支溪	海南省	東畑	亀の川左支溪(1-202-2-044)
467	1-202-2-045	亀の川左支溪	海南省	東畑	亀の川左支溪(1-202-2-045)
468	1-202-2-046	亀の川左支溪	海南省	東畑	亀の川左支溪(1-202-2-046)
469	1-202-2-047	亀の川左支溪	海南省	東畑	亀の川左支溪(1-202-2-047)
470	1-202-2-048	亀の川左支溪	海南省	阪井	亀の川左支溪(1-202-2-048)
471	1-202-2-049	亀の川左支溪	海南省	阪井	亀の川左支溪(1-202-2-049)
472	1-202-2-052	日方川左支溪	海南省	小野田	日方川左支溪(1-202-2-052)
473	1-202-2-054	亀の川左支溪	海南省	小野田	亀の川左支溪(1-202-2-054)
474	1-202-2-055	亀の川左支溪	海南省	且来	亀の川左支溪(1-202-2-055)
475	1-202-2-056	亀の川左支溪	海南省	且来	亀の川左支溪(1-202-2-056)
476	1-202-2-057	亀の川左支溪	海南省	且来	亀の川左支溪(1-202-2-057)
477	1-202-2-058	日方川右支溪	海南省	井田	日方川右支溪(1-202-2-058)
478	1-202-2-059	日方川右支溪	海南省	阪井	日方川右支溪(1-202-2-059)
479	1-202-2-060	日方川右支溪	海南省	重根	日方川右支溪(1-202-2-060)
480	1-202-2-061-1	日方川右支溪	海南省	重根	日方川右支溪(1-202-2-061-1)
481	1-202-2-061-2	日方川右支溪	海南省	重根	日方川右支溪(1-202-2-061-2)
482	1-202-2-061-3	日方川右支溪	海南省	重根	日方川右支溪(1-202-2-061-3)
483	1-202-2-061-4	日方川右支溪	海南省	重根	日方川右支溪(1-202-2-061-4)
484	1-202-2-062	日方川	海南省	別所	日方川(1-202-2-062)
485	1-202-2-063	日方川左支溪	海南省	重根	日方川左支溪(1-202-2-063)
486	1-202-2-064	下村川	海南省	重根	下村川(1-202-2-064)
487	1-202-2-065	下村川左支溪	海南省	重根	下村川左支溪(1-202-2-065)
488	1-202-2-066	薬師谷川右支溪	海南省	幡川	薬師谷川右支溪(1-202-2-066)
489	1-202-2-067	薬師谷川左支溪	海南省	幡川	薬師谷川左支溪(1-202-2-067)
490	1-202-2-068	山田川左支溪	海南省	幡川	山田川左支溪(1-202-2-068)
491	1-202-2-069	藤白川右支溪	海南省	藤白	藤白川右支溪(1-202-2-069)
492	1-202-2-070	藤白川左支溪	海南省	藤白	藤白川左支溪(1-202-2-070)
493	1-202-2-071	藤白川左支溪	海南省	冷水	藤白川左支溪(1-202-2-071)
494	1-202-2-072	冷水2	海南省	冷水	冷水2(1-202-2-072)
495	1-202-2-073	冷水3	海南省	冷水	冷水3(1-202-2-073)
496	1-202-3-001	貴志川左支溪	海南省	野上新	貴志川左支溪(1-202-3-001)
497	1-202-3-003-1	貴志川左支溪	海南省	野上新	貴志川左支溪(1-202-3-003-1)
498	1-202-3-003-2	貴志川左支溪	海南省	野上新	貴志川左支溪(1-202-3-003-2)
499	1-202-3-003-3	貴志川左支溪	海南省	野上新	貴志川左支溪(1-202-3-003-3)
500	1-202-3-004	貴志川左支溪	海南省	野上新	貴志川左支溪(1-202-3-004)
501	1-202-3-005	貴志川左支溪	海南省	沖野々	貴志川左支溪(1-202-3-005)
502	1-202-3-008	貴志川左支溪	海南省	孟子	貴志川左支溪(1-202-3-008)
503	1-202-3-013	上谷川	海南省	赤沼	上谷川(1-202-3-013)
504	1-202-3-014	上谷川	海南省	赤沼	上谷川(1-202-3-014)

04-05-00 土砂災害警戒区域（土石流）

No	区域番号	区域名	市町村名	大字	区域名
505	1-202-3-015	上谷川	海南省	赤沼	上谷川(1-202-3-015)
506	1-202-3-016	亀の川右支溪	海南省	海老谷	亀の川右支溪(1-202-3-016)
507	1-202-3-018	亀の川左支溪	海南省	東畑	亀の川左支溪(1-202-3-018)
508	1-202-3-019	亀の川左支溪	海南省	小野田	亀の川左支溪(1-202-3-019)
509	1-202-3-020	丸山川	海南省	小野田	丸山川(1-202-3-020)
510	1-202-3-021	日方川右支溪	海南省	且来	日方川右支溪(1-202-3-021)
511	1-202-3-022	日方川右支溪	海南省	且来	日方川右支溪(1-202-3-022)
512	1-202-3-024-1	日方川右支溪	海南省	黒江	日方川右支溪(1-202-3-024-1)
513	1-202-3-024-2	日方川右支溪	海南省	黒江	日方川右支溪(1-202-3-024-2)
514	1-202-3-025	日方川右支溪	海南省	重根	日方川右支溪(1-202-3-025)
515	1-202-3-026	日方川左支溪	海南省	別所	日方川左支溪(1-202-3-026)
516	1-202-3-027	日方川左支溪	海南省	重根	日方川左支溪(1-202-3-027)
517	1-202-3-028	山田川左支溪	海南省	幡川	山田川左支溪(1-202-3-028)
518	1-202-3-029	山田川	海南省	幡川	山田川(1-202-3-029)
519	1-202-3-030	藤白川左支溪	海南省	藤白	藤白川左支溪(1-202-3-030)
520	1-202-3-031	藤白川左支溪	海南省	冷水	藤白川左支溪(1-202-3-031)
521	1-202-3-032	清水川	海南省	冷水	清水川(1-202-3-032)
522	1-301-1-001	塩津谷川	海南省	下津町塩津	塩津谷川(1-301-1-001)
523	1-301-1-002	女良川左支溪	海南省	下津町塩津	女良川左支溪(1-301-1-002)
524	1-301-1-003	大崎2	海南省	下津町大崎	大崎2(1-301-1-003)
525	1-301-1-005	大崎3	海南省	下津町大崎	大崎3(1-301-1-005)
526	1-301-1-006	大崎川右支溪	海南省	下津町大崎	大崎川右支溪(1-301-1-006)
527	1-301-1-007	大崎川右支溪	海南省	下津町大崎	大崎川右支溪(1-301-1-007)
528	1-301-1-008	南山谷川	海南省	下津町大崎	南山谷川(1-301-1-008)
529	1-301-1-010-1	方1	海南省	下津町方	方1(1-301-1-010-1)
530	1-301-1-010-2	方2	海南省	下津町方	方2(1-301-1-010-2)
531	1-301-1-012	赤川	海南省	下津町方	赤川(1-301-1-012)
532	1-301-1-013	八伏谷川	海南省	下津町方	八伏谷川(1-301-1-013)
533	1-301-1-014	女良川右支溪	海南省	下津町丸田	女良川右支溪(1-301-1-014)
534	1-301-1-015	女良川右支溪	海南省	下津町丸田	女良川右支溪(1-301-1-015)
535	1-301-1-016	女良川右支溪	海南省	下津町丸田	女良川右支溪(1-301-1-016)
536	1-301-1-017	女良川右支溪	海南省	下津町丸田	女良川右支溪(1-301-1-017)
537	1-301-1-019	加茂川右支溪	海南省	下津町梅田	加茂川右支溪(1-301-1-019)
538	1-301-1-021	加茂川右支溪	海南省	下津町小松原	加茂川右支溪(1-301-1-021)
539	1-301-1-022	加茂川右支溪	海南省	下津町小松原	加茂川右支溪(1-301-1-022)
540	1-301-1-023	小松原川	海南省	下津町小松原	小松原川(1-301-1-023)
541	1-301-1-024	加茂川右支溪	海南省	下津町橋本	加茂川右支溪(1-301-1-024)
542	1-301-1-025	岩屋谷川	海南省	下津町橋本	岩屋谷川(1-301-1-025)
543	1-301-1-026	中尾谷川	海南省	下津町橋本	中尾谷川(1-301-1-026)
544	1-301-1-027	加茂川右支溪	海南省	下津町曾根田	加茂川右支溪(1-301-1-027)
545	1-301-1-028-1	加茂川右支溪	海南省	下津町曾根田	加茂川右支溪(1-301-1-028-1)
546	1-301-1-028-2	加茂川右支溪	海南省	下津町曾根田	加茂川右支溪(1-301-1-028-2)
547	1-301-1-029	大谷川	海南省	下津町曾根田	大谷川(1-301-1-029)
548	1-301-1-030	竹無川	海南省	下津町引尾	竹無川(1-301-1-030)
549	1-301-1-031	宮尾谷川	海南省	下津町引尾	宮尾谷川(1-301-1-031)
550	1-301-1-032-1	長谷川、由良の谷川	海南省	下津町興	長谷川、由良の谷川(1-301-1-032-1)
551	1-301-1-032-2	長谷川、由良の谷川	海南省	下津町興	長谷川、由良の谷川(1-301-1-032-2)
552	1-301-1-033	横尾川	海南省	下津町興	横尾川(1-301-1-033)
553	1-301-1-034	加茂川左支溪	海南省	下津町興	加茂川左支溪(1-301-1-034)
554	1-301-1-035	上出谷	海南省	下津町百垣内	上出谷(1-301-1-035)
555	1-301-1-036	加茂川左支溪	海南省	下津町曾根田	加茂川左支溪(1-301-1-036)
556	1-301-1-037	市坪川右支溪	海南省	下津町市坪	市坪川右支溪(1-301-1-037)
557	1-301-1-038	獄川	海南省	下津町市坪	獄川(1-301-1-038)
558	1-301-1-039	市坪川左支溪	海南省	下津町市坪	市坪川左支溪(1-301-1-039)
559	1-301-1-040	青枝川右支溪	海南省	下津町青枝	青枝川右支溪(1-301-1-040)
560	1-301-1-041	青枝川	海南省	下津町青枝	青枝川(1-301-1-041)

04-05-00 土砂災害警戒区域（土石流）

No	区域番号	区域名	市町村名	大字	区域名
561	1-301-1-042	加茂川左支溪	海南省	下津町青枝	加茂川左支溪(1-301-1-042)
562	1-301-1-043	加茂川左支溪	海南省	下津町中	加茂川左支溪(1-301-1-043)
563	1-301-1-044	岡川	海南省	下津町黒田	岡川(1-301-1-044)
564	1-301-1-045	加茂川左支溪	海南省	下津町小南	加茂川左支溪(1-301-1-045)
565	1-301-1-046	加茂川左支溪	海南省	下津町小南	加茂川左支溪(1-301-1-046)
566	1-301-1-047	加茂川左支溪	海南省	下津町黒田	加茂川左支溪(1-301-1-047)
567	1-301-1-048	竹田川右支溪	海南省	下津町黒田	竹田川右支溪(1-301-1-048)
568	1-301-1-049	竹田川	海南省	下津町黒田	竹田川(1-301-1-049)
569	1-301-1-050	加茂川左支溪	海南省	下津町丁	加茂川左支溪(1-301-1-050)
570	1-301-1-051	宮川右支溪	海南省	下津町上	宮川右支溪(1-301-1-051)
571	1-301-1-052	宮川右支溪	海南省	下津町上	宮川右支溪(1-301-1-052)
572	1-301-1-053	宮の前川	海南省	下津町上	宮の前川(1-301-1-053)
573	1-301-1-054	宮川左支溪	海南省	下津町小畑	宮川左支溪(1-301-1-054)
574	1-301-1-055	大谷川	海南省	下津町方	大谷川(1-301-1-055)
575	1-301-1-056	小原川右支溪	海南省	下津町下津	小原川右支溪(1-301-1-056)
576	1-301-1-057-1	小原川	海南省	下津町小原	小原川(1-301-1-057-1)
577	1-301-1-057-2	小原川	海南省	下津町小原	小原川(1-301-1-057-2)
578	1-301-1-058	小原川	海南省	下津町小畑	小原川(1-301-1-058)
579	1-301-1-059	岩ノ谷川	海南省	下津町小原	岩ノ谷川(1-301-1-059)
580	1-301-1-060	拝侍川	海南省	下津町小原	拝侍川(1-301-1-060)
581	1-301-1-061	虫上谷川	海南省	下津町下津	虫上谷川(1-301-1-061)
582	1-301-1-062	小原川右支溪	海南省	下津町下津	小原川右支溪(1-301-1-062)
583	1-301-1-063-1	大石川・小嶋川	海南省	下津町鯉川	大石川・小嶋川(1-301-1-063-1)
584	1-301-1-063-2	大石川・小嶋川	海南省	下津町鯉川	大石川・小嶋川(1-301-1-063-2)
585	1-301-1-064	小島川左支溪	海南省	下津町鯉川	小島川左支溪(1-301-1-064)
586	1-301-1-065-1	西ノ浦川	海南省	下津町下津	西ノ浦川(1-301-1-065-1)
587	1-301-1-065-2	西ノ浦川	海南省	下津町下津	西ノ浦川(1-301-1-065-2)
588	1-301-1-066-1	小島川	海南省	下津町下津	小島川(1-301-1-066-1)
589	1-301-1-066-2	小島川	海南省	下津町下津	小島川(1-301-1-066-2)
590	1-301-1-067	下津001	海南省	下津町下津	下津001(1-301-1-067)
591	1-301-1-068	下津002	海南省	下津町下津	下津002(1-301-1-068)
592	1-301-1-069	下津003	海南省	下津町下津	下津003(1-301-1-069)
593	1-301-2-001	塩津1	海南省	下津町塩津	塩津1(1-301-2-001)
594	1-301-2-002	大崎1	海南省	下津町大崎,方	大崎1(1-301-2-002)
595	1-301-2-003	女良川右支溪	海南省	下津町方	女良川右支溪(1-301-2-003)
596	1-301-2-004	ハコヤ谷	海南省	下津町方	ハコヤ谷(1-301-2-004)
597	1-301-2-005	女良川左支溪	海南省	下津町丸田	女良川左支溪(1-301-2-005)
598	1-301-2-007	加茂川右支溪	海南省	下津町丸田	加茂川右支溪(1-301-2-007)
599	1-301-2-008	加茂川右支溪	海南省	下津町梅田	加茂川右支溪(1-301-2-008)
600	1-301-2-009	加茂川右支溪	海南省	下津町梅田	加茂川右支溪(1-301-2-009)
601	1-301-2-010	落合川	海南省	下津町引尾	落合川(1-301-2-010)
602	1-301-2-011	加茂川右支溪	海南省	下津町引尾	加茂川右支溪(1-301-2-011)
603	1-301-2-012	下津004	海南省	下津町下津	下津004(1-301-2-012)
604	1-301-2-013	加茂川右支溪	海南省	下津町興	加茂川右支溪(1-301-2-013)
605	1-301-2-014	加茂川右支溪	海南省	下津町興	加茂川右支溪(1-301-2-014)
606	1-301-2-015	釜中川	海南省	下津町興	釜中川(1-301-2-015)
607	1-301-2-016	下出谷	海南省	下津町百垣内	下出谷(1-301-2-016)
608	1-301-2-017	加茂川左支溪	海南省	下津町曾根田	加茂川左支溪(1-301-2-017)
609	1-301-2-018	市坪川右支溪	海南省	下津町市坪,下津町橋本	市坪川右支溪(1-301-2-018)
610	1-301-2-019	市坪川	海南省	下津町沓掛	市坪川(1-301-2-019)
611	1-301-2-020	市坪川左支溪	海南省	下津町市坪	市坪川左支溪(1-301-2-020)
612	1-301-2-021	加茂川左支溪	海南省	下津町中	加茂川左支溪(1-301-2-021)
613	1-301-2-022	山田川左支溪	海南省	下津町黒田	山田川左支溪(1-301-2-022)
614	1-301-2-023-1	丁川	海南省	下津町丁	丁川(1-301-2-023-1)
615	1-301-2-023-2	丁川	海南省	下津町丁	丁川(1-301-2-023-2)
616	1-301-2-023-3	丁川	海南省	下津町丁	丁川(1-301-2-023-3)

04-05-00 土砂災害警戒区域（土石流）

No	区域番号	区域名	市町村名	大字	区域名
617	1-301-2-024	小畑川	海南省	下津町小畑	小畑川(1-301-2-024)
618	1-301-2-026	楠坂谷川	海南省	下津町小原	楠坂谷川(1-301-2-026)
619	1-301-2-027	小原川左支溪	海南省	下津町小原	小原川左支溪(1-301-2-027)
620	1-301-3-001	塩津2	海南省	下津町塩津	塩津2(1-301-3-001)
621	1-301-3-002	女良川右支溪	海南省	下津町方	女良川右支溪(1-301-3-002)
622	1-301-3-003	女良川右支溪	海南省	下津町方	女良川右支溪(1-301-3-003)
623	1-301-3-008	小畑川	海南省	下津町小畑	小畑川(1-301-3-008)
624	1-301-3-011-1	方南1	海南省	下津町下津,方	方南1(1-301-3-011-1)
625	1-301-3-011-2	方南2	海南省	下津町下津,方	方南2(1-301-3-011-2)
626	1-301-3-012	小島川左支溪	海南省	下津町蝶川	小島川左支溪(1-301-3-012)
627	1-301-3-013	下津005	海南省	下津町下津	下津005(1-301-3-013)
628	1-301-3-014	下津006	海南省	下津町下津	下津006(1-301-3-014)
629	1-301-3-015	下津007	海南省	下津町下津	下津007(1-301-3-015)
630	1-301-3-016	下津008	海南省	下津町下津	下津008(1-301-3-016)
631	1-301-3-017	下津009	海南省	下津町下津	下津009(1-301-3-017)
632	1-301-3-018-1	小島川左支溪	海南省	下津町蝶川	小島川左支溪(1-301-3-018-1)
633	1-301-3-018-2	小島川左支溪	海南省	下津町蝶川	小島川左支溪(1-301-3-018-2)
634	1-302-1-001	貴志川右支溪	紀美野町	長谷	貴志川右支溪(1-302-1-001)
635	1-302-1-002	貴志川右支溪	紀美野町	長谷	貴志川右支溪(1-302-1-002)
636	1-302-1-003-1	貴志川右支溪	紀美野町	長谷	貴志川右支溪(1-302-1-003-1)
637	1-302-1-003-2	貴志川右支溪	紀美野町	長谷	貴志川右支溪(1-302-1-003-2)
638	1-302-1-004	貴志川右支溪	紀美野町	長谷	貴志川右支溪(1-302-1-004)
639	1-302-1-005	貴志川右支溪	紀美野町	長谷	貴志川右支溪(1-302-1-005)
640	1-302-1-006	黒蔵谷	紀美野町	長谷	黒蔵谷(1-302-1-006)
641	1-302-1-007	東谷	紀美野町	柴目	東谷(1-302-1-007)
642	1-302-1-008	堂谷	紀美野町	柴目	堂谷(1-302-1-008)
643	1-302-1-009	貴志川右支溪	紀美野町	柴目	貴志川右支溪(1-302-1-009)
644	1-302-1-010	貴志川右支溪	紀美野町	柴目	貴志川右支溪(1-302-1-010)
645	1-302-1-011	貴志川右支溪	紀美野町	柴目	貴志川右支溪(1-302-1-011)
646	1-302-1-012	長谷	紀美野町	柴目	長谷(1-302-1-012)
647	1-302-1-014	貴志川右支溪	紀美野町	動木	貴志川右支溪(1-302-1-014)
648	1-302-1-015	北山谷	紀美野町	小畑	北山谷(1-302-1-015)
649	1-302-1-016	貴志川右支溪	紀美野町	小畑	貴志川右支溪(1-302-1-016)
650	1-302-1-017	埋谷	紀美野町	小畑	埋谷(1-302-1-017)
651	1-302-1-018	貴志川右支溪	紀美野町	小畑	貴志川右支溪(1-302-1-018)
652	1-302-1-019	櫛河谷	紀美野町	動木	櫛河谷(1-302-1-019)
653	1-302-1-020	段子谷	紀美野町	動木	段子谷(1-302-1-020)
654	1-302-1-021-1	梅本川左支溪	紀美野町	柴目	梅本川左支溪(1-302-1-021-1)
655	1-302-1-021-2	梅本川左支溪	紀美野町	柴目	梅本川左支溪(1-302-1-021-2)
656	1-302-1-022	梅本川左支溪	紀美野町	柴目	梅本川左支溪(1-302-1-022)
657	1-302-1-023	堂谷川	紀美野町	動木	堂谷川(1-302-1-023)
658	1-302-1-024	梅本川左支溪	紀美野町	動木	梅本川左支溪(1-302-1-024)
659	1-302-1-025	貴志川右支溪	紀美野町	動木	貴志川右支溪(1-302-1-025)
660	1-302-1-026	馬谷	紀美野町	動木	馬谷(1-302-1-026)
661	1-302-1-027	貴志川右支溪	紀美野町	下佐々	貴志川右支溪(1-302-1-027)
662	1-302-1-028	貴志川右支溪	紀美野町	下佐々	貴志川右支溪(1-302-1-028)
663	1-302-1-029	湯の戸谷	紀美野町	吉野	湯の戸谷(1-302-1-029)
664	1-302-1-030	登尾谷	紀美野町	吉野	登尾谷(1-302-1-030)
665	1-302-1-031	貴志川右支溪	紀美野町	吉野	貴志川右支溪(1-302-1-031)
666	1-302-1-032	貴志川右支溪	紀美野町	吉野	貴志川右支溪(1-302-1-032)
667	1-302-1-033	長尾谷	紀美野町	吉野	長尾谷(1-302-1-033)
668	1-302-1-034	薬師尾谷	紀美野町	吉野	薬師尾谷(1-302-1-034)
669	1-302-1-035	真国川右支溪	紀美野町	松瀬	真国川右支溪(1-302-1-035)
670	1-302-1-036	真国川右支溪	紀美野町	釜滝	真国川右支溪(1-302-1-036)
671	1-302-1-037	絵図谷	紀美野町	西野	絵図谷(1-302-1-037)
672	1-302-1-038	西野谷	紀美野町	西野	西野谷(1-302-1-038)

04-05-00 土砂災害警戒区域（土石流）

No	区域番号	区域名	市町村名	大字	区域名
673	1-302-1-039	西野谷	紀美野町	西野	西野谷(1-302-1-039)
674	1-302-1-040	真国川右支溪	紀美野町	西野	真国川右支溪(1-302-1-040)
675	1-302-1-041	真国川右支溪	紀美野町	西野	真国川右支溪(1-302-1-041)
676	1-302-1-042	堀谷	紀美野町	西野	堀谷(1-302-1-042)
677	1-302-1-043	真国川右支溪	紀美野町	東野	真国川右支溪(1-302-1-043)
678	1-302-1-044	真国川右支溪	紀美野町	東野	真国川右支溪(1-302-1-044)
679	1-302-1-045	梅本川右支溪	紀美野町	福井	梅本川右支溪(1-302-1-045)
680	1-302-1-046	梅本川右支溪	紀美野町	福井	梅本川右支溪(1-302-1-046)
681	1-302-1-047-1	梅本川右支溪	紀美野町	福井	梅本川右支溪(1-302-1-047-1)
682	1-302-1-047-2	梅本川右支溪	紀美野町	福井	梅本川右支溪(1-302-1-047-2)
683	1-302-1-047-3	梅本川右支溪	紀美野町	福井	梅本川右支溪(1-302-1-047-3)
684	1-302-1-048	梅本川右支溪	紀美野町	坂本	梅本川右支溪(1-302-1-048)
685	1-302-1-049	深山谷	紀美野町	梅本	深山谷(1-302-1-049)
686	1-302-1-050	梅本川	紀美野町	梅本	梅本川(1-302-1-050)
687	1-302-1-051	西岡谷	紀美野町	奥佐々	西岡谷(1-302-1-051)
688	1-302-1-052	梅本川左支溪	紀美野町	福井	梅本川左支溪(1-302-1-052)
689	1-302-1-053-1	梅本川左支溪	紀美野町	福井	梅本川左支溪(1-302-1-053-1)
690	1-302-1-053-2	梅本川左支溪	紀美野町	福井	梅本川左支溪(1-302-1-053-2)
691	1-302-1-054	梅本川左支溪	紀美野町	福井	梅本川左支溪(1-302-1-054)
692	1-302-1-055	梅本川左支溪	紀美野町	福井	梅本川左支溪(1-302-1-055)
693	1-302-1-056	梅本川左支溪	紀美野町	福井	梅本川左支溪(1-302-1-056)
694	1-302-1-057	貴志川左支溪	紀美野町	吉野	貴志川左支溪(1-302-1-057)
695	1-302-1-058	貴志川左支溪	紀美野町	下佐々	貴志川左支溪(1-302-1-058)
696	1-302-1-059	貴志川左支溪	紀美野町	下佐々	貴志川左支溪(1-302-1-059)
697	1-302-1-060	貴志川左支溪	紀美野町	下佐々	貴志川左支溪(1-302-1-060)
698	1-302-1-061	貴志川左支溪	紀美野町	下佐々	貴志川左支溪(1-302-1-061)
699	1-302-1-062	貴志川左支溪	紀美野町	下佐々	貴志川左支溪(1-302-1-062)
700	1-302-1-064	貴志川左支溪	紀美野町	下佐々	貴志川左支溪(1-302-1-064)
701	1-302-2-001	山田川左支溪	紀美野町	国木原	山田川左支溪(1-302-2-001)
702	1-302-2-002	山田川左支溪	紀美野町	国木原	山田川左支溪(1-302-2-002)
703	1-302-2-003	山田川左支溪	紀美野町	国木原	山田川左支溪(1-302-2-003)
704	1-302-2-004-1	山田川左支溪	紀美野町	国木原	山田川左支溪(1-302-2-004-1)
705	1-302-2-004-2	山田川左支溪	紀美野町	国木原	山田川左支溪(1-302-2-004-2)
706	1-302-2-005	山田川左支溪	紀美野町	国木原	山田川左支溪(1-302-2-005)
707	1-302-2-006	山田川左支溪	紀美野町	国木原	山田川左支溪(1-302-2-006)
708	1-302-2-007	貴志川右支溪	紀美野町	長谷	貴志川右支溪(1-302-2-007)
709	1-302-2-008	貴志川右支溪	紀美野町	長谷	貴志川右支溪(1-302-2-008)
710	1-302-2-009	貴志川右支溪	紀美野町	柴目	貴志川右支溪(1-302-2-009)
711	1-302-2-010	貴志川右支溪	紀美野町	柴目	貴志川右支溪(1-302-2-010)
712	1-302-2-011	貴志川右支溪	紀美野町	柴目	貴志川右支溪(1-302-2-011)
713	1-302-2-012	貴志川右支溪	紀美野町	柴目	貴志川右支溪(1-302-2-012)
714	1-302-2-013-1	貴志川右支溪	紀美野町	釜滝	貴志川右支溪(1-302-2-013-1)
715	1-302-2-013-2	貴志川右支溪	紀美野町	釜滝	貴志川右支溪(1-302-2-013-2)
716	1-302-2-017	貴志川右支溪	紀美野町	柴目	貴志川右支溪(1-302-2-017)
717	1-302-2-018	貴志川右支溪	紀美野町	柴目	貴志川右支溪(1-302-2-018)
718	1-302-2-019	貴志川右支溪	紀美野町	柴目	貴志川右支溪(1-302-2-019)
719	1-302-2-020-1	貴志川右支溪	紀美野町	柴目	貴志川右支溪(1-302-2-020-1)
720	1-302-2-020-2	貴志川右支溪	紀美野町	柴目	貴志川右支溪(1-302-2-020-2)
721	1-302-2-021	貴志川右支溪	紀美野町	長谷	貴志川右支溪(1-302-2-021)
722	1-302-2-022	西谷	紀美野町	柴目	西谷(1-302-2-022)
723	1-302-2-023	柴目川左支溪	紀美野町	動木	柴目川左支溪(1-302-2-023)
724	1-302-2-024	柴目川左支溪	紀美野町	動木	柴目川左支溪(1-302-2-024)
725	1-302-2-025	梅本川左支溪	紀美野町	動木	梅本川左支溪(1-302-2-025)
726	1-302-2-026	貴志川右支溪	紀美野町	吉野	貴志川右支溪(1-302-2-026)
727	1-302-2-027	貴志川右支溪	紀美野町	吉野	貴志川右支溪(1-302-2-027)
728	1-302-2-028	貴志川右支溪	紀美野町	吉野	貴志川右支溪(1-302-2-028)

04-05-00 土砂災害警戒区域（土石流）

No	区域番号	区域名	市町村名	大字	区域名
729	1-302-2-030	真国川右支溪	紀美野町	松瀬	真国川右支溪(1-302-2-030)
730	1-302-2-031	真国川右支溪	紀美野町	松瀬	真国川右支溪(1-302-2-031)
731	1-302-2-032	真国川右支溪	紀美野町	松瀬	真国川右支溪(1-302-2-032)
732	1-302-2-033	真国川右支溪	紀美野町	釜滝	真国川右支溪(1-302-2-033)
733	1-302-2-039	真国川右支溪	紀美野町	東野	真国川右支溪(1-302-2-039)
734	1-302-2-040	真国川右支溪	紀美野町	東野	真国川右支溪(1-302-2-040)
735	1-302-2-041	真国川右支溪	紀美野町	東野	真国川右支溪(1-302-2-041)
736	1-302-2-042	柿谷	紀美野町	東野	柿谷(1-302-2-042)
737	1-302-2-043	真国川右支溪	紀美野町	東野	真国川右支溪(1-302-2-043)
738	1-302-2-044	コクセロ谷	紀美野町	東野	コクセロ谷(1-302-2-044)
739	1-302-2-045	真国川左支溪	紀美野町	松瀬	真国川左支溪(1-302-2-045)
740	1-302-2-046-1	梅本川右支溪	紀美野町	福井	梅本川右支溪(1-302-2-046-1)
741	1-302-2-046-2	梅本川右支溪	紀美野町	福井	梅本川右支溪(1-302-2-046-2)
742	1-302-2-047	梅本川右支溪	紀美野町	福井	梅本川右支溪(1-302-2-047)
743	1-302-2-048	梅本川右支溪	紀美野町	福井	梅本川右支溪(1-302-2-048)
744	1-302-2-049-1	梅本川右支溪	紀美野町	福井	梅本川右支溪(1-302-2-049-1)
745	1-302-2-049-2	梅本川右支溪	紀美野町	福井	梅本川右支溪(1-302-2-049-2)
746	1-302-2-049-3	梅本川右支溪	紀美野町	福井	梅本川右支溪(1-302-2-049-3)
747	1-302-2-050	梅本川右支溪	紀美野町	福井	梅本川右支溪(1-302-2-050)
748	1-302-2-051	梅本川右支溪	紀美野町	福井	梅本川右支溪(1-302-2-051)
749	1-302-2-052-1	馬場奥谷	紀美野町	福井	馬場奥谷(1-302-2-052-1)
750	1-302-2-052-2	馬場奥谷	紀美野町	福井	馬場奥谷(1-302-2-052-2)
751	1-302-2-052-3	馬場奥谷	紀美野町	福井	馬場奥谷(1-302-2-052-3)
752	1-302-2-052-4	馬場奥谷	紀美野町	福井	馬場奥谷(1-302-2-052-4)
753	1-302-2-053	梅本川右支溪	紀美野町	福井	梅本川右支溪(1-302-2-053)
754	1-302-2-054	梅本川右支溪	紀美野町	梅本	梅本川右支溪(1-302-2-054)
755	1-302-2-055	西の口谷	紀美野町	梅本	西の口谷(1-302-2-055)
756	1-302-2-056	中田谷川	紀美野町	中田	中田谷川(1-302-2-056)
757	1-302-2-057-1	中津川1	紀美野町	中田	中津川1(1-302-2-057-1)
758	1-302-2-057-2	中津川2	紀美野町	中田	中津川2(1-302-2-057-2)
759	1-302-2-057-3	中津川3	紀美野町	中田	中津川3(1-302-2-057-3)
760	1-302-2-058	梅本川左支溪	紀美野町	奥佐々	梅本川左支溪(1-302-2-058)
761	1-302-2-059	梅本川左支溪	紀美野町	奥佐々	梅本川左支溪(1-302-2-059)
762	1-302-2-060	梅本川左支溪	紀美野町	福井	梅本川左支溪(1-302-2-060)
763	1-302-2-061	梅本川左支溪	紀美野町	福井	梅本川左支溪(1-302-2-061)
764	1-302-2-062	梅本川左支溪	紀美野町	福井	梅本川左支溪(1-302-2-062)
765	1-302-2-063	梅本川左支溪	紀美野町	福井	梅本川左支溪(1-302-2-063)
766	1-302-2-064	貴志川左支溪	紀美野町	吉野	貴志川左支溪(1-302-2-064)
767	1-302-2-065	貴志川左支溪	紀美野町	下佐々	貴志川左支溪(1-302-2-065)
768	1-302-2-066	貴志川左支溪	紀美野町	下佐々	貴志川左支溪(1-302-2-066)
769	1-303-1-001	真国川右支溪	紀美野町	井堰	真国川右支溪(1-303-1-001)
770	1-303-1-002-1	奥ノ谷	紀美野町	藁垣内	奥ノ谷(1-303-1-002-1)
771	1-303-1-002-2	奥ノ谷	紀美野町	藁垣内	奥ノ谷(1-303-1-002-2)
772	1-303-1-002-3	奥ノ谷	紀美野町	藁垣内	奥ノ谷(1-303-1-002-3)
773	1-303-1-004	ナコタ谷右支川	紀美野町	真国宮	ナコタ谷右支川(1-303-1-004)
774	1-303-1-005	栃谷	紀美野町	真国宮	栃谷(1-303-1-005)
775	1-303-1-006	真国川右支溪	紀美野町	四郷	真国川右支溪(1-303-1-006)
776	1-303-1-007	真国川左支溪	紀美野町	勝谷	真国川左支溪(1-303-1-007)
777	1-303-1-009	真国川左支溪	紀美野町	初生谷	真国川左支溪(1-303-1-009)
778	1-303-1-010	栃谷	紀美野町	藁津呂	栃谷(1-303-1-010)
779	1-303-1-012	永谷	紀美野町	永谷	永谷(1-303-1-012)
780	1-303-1-013	貴志川右支溪	紀美野町	福田	貴志川右支溪(1-303-1-013)
781	1-303-1-014	貴志川右支溪	紀美野町	神野市場	貴志川右支溪(1-303-1-014)
782	1-303-1-015	津川谷右支溪	紀美野町	津川	津川谷右支溪(1-303-1-015)
783	1-303-1-016	津川谷右支溪	紀美野町	津川	津川谷右支溪(1-303-1-016)
784	1-303-1-017	長谷谷	紀美野町	鎌滝	長谷谷(1-303-1-017)

04-05-00 土砂災害警戒区域（土石流）

No	区域番号	区域名	市町村名	大字	区域名
785	1-303-1-018	日裏谷	紀美野町	鎌滝	日裏谷(1-303-1-018)
786	1-303-1-019	貴志川右支溪	紀美野町	桂瀬	貴志川右支溪(1-303-1-019)
787	1-303-1-020	貴志川右支溪	紀美野町	松ヶ峰	貴志川右支溪(1-303-1-020)
788	1-303-1-021	林家谷	紀美野町	中	林家谷(1-303-1-021)
789	1-303-1-022	あみだ谷	紀美野町	中	あみだ谷(1-303-1-022)
790	1-303-1-023	下谷	紀美野町	中	下谷(1-303-1-023)
791	1-303-1-024	山戸谷	紀美野町	毛原下	山戸谷(1-303-1-024)
792	1-303-1-025	大西谷	紀美野町	小西	大西谷(1-303-1-025)
793	1-303-1-026	朝日谷	紀美野町	小西	朝日谷(1-303-1-026)
794	1-303-1-027	新道池の谷	紀美野町	長谷宮	新道池の谷(1-303-1-027)
795	1-303-1-028	西谷	紀美野町	長谷宮	西谷(1-303-1-028)
796	1-303-1-029	西谷左支溪	紀美野町	長谷宮	西谷左支溪(1-303-1-029)
797	1-303-1-030	獄原谷	紀美野町	長谷宮	獄原谷(1-303-1-030)
798	1-303-1-031	奥出谷	紀美野町	毛原宮	奥出谷(1-303-1-031)
799	1-303-1-032	貴志川左支溪	紀美野町	毛原宮	貴志川左支溪(1-303-1-032)
800	1-303-1-033	貴志川左支溪	紀美野町	毛原中	貴志川左支溪(1-303-1-033)
801	1-303-1-034	貴志川左支溪	紀美野町	毛原中	貴志川左支溪(1-303-1-034)
802	1-303-1-035	貴志川左支溪	紀美野町	毛原中	貴志川左支溪(1-303-1-035)
803	1-303-1-036	前窪垣内谷	紀美野町	毛原中	前窪垣内谷(1-303-1-036)
804	1-303-1-037	貴志川左支溪	紀美野町	小西	貴志川左支溪(1-303-1-037)
805	1-303-1-038	貴志川左支溪	紀美野町	毛原下	貴志川左支溪(1-303-1-038)
806	1-303-1-039	神田谷	紀美野町	毛原下	神田谷(1-303-1-039)
807	1-303-1-040	貴志川左支溪	紀美野町	滝ノ川	貴志川左支溪(1-303-1-040)
808	1-303-1-041	貴志川左支溪	紀美野町	田	貴志川左支溪(1-303-1-041)
809	1-303-1-042	赤木谷	紀美野町	赤木	赤木谷(1-303-1-042)
810	1-303-1-043	貴志川左支溪	紀美野町	赤木	貴志川左支溪(1-303-1-043)
811	1-303-1-045	中内谷	紀美野町	三尾川	中内谷(1-303-1-045)
812	1-303-1-046	貴志川左支溪	紀美野町	三尾川	貴志川左支溪(1-303-1-046)
813	1-303-1-047	貴志川左支溪	紀美野町	三尾川	貴志川左支溪(1-303-1-047)
814	1-303-1-048	貴志川左支溪	紀美野町	三尾川	貴志川左支溪(1-303-1-048)
815	1-303-1-049	小松谷イワシ谷	紀美野町	上ヶ井	小松谷イワシ谷(1-303-1-049)
816	1-303-1-050	貴志川左支溪	紀美野町	野中	貴志川左支溪(1-303-1-050)
817	1-303-2-001	真国川右支溪	紀美野町	井堰	真国川右支溪(1-303-2-001)
818	1-303-2-002	真国川右支溪	紀美野町	井堰	真国川右支溪(1-303-2-002)
819	1-303-2-003	幕谷	紀美野町	藁垣内	幕谷(1-303-2-003)
820	1-303-2-004	真国川右支溪	紀美野町	藁垣内	真国川右支溪(1-303-2-004)
821	1-303-2-005	ササミ谷	紀美野町	藁津呂	ササミ谷(1-303-2-005)
822	1-303-2-006	垣内谷	紀美野町	藁津呂	垣内谷(1-303-2-006)
823	1-303-2-007	真国川右支溪	紀美野町	北野	真国川右支溪(1-303-2-007)
824	1-303-2-008	妙見谷	紀美野町	円明寺	妙見谷(1-303-2-008)
825	1-303-2-009	真国川左支溪	紀美野町	勝谷	真国川左支溪(1-303-2-009)
826	1-303-2-010	真国川左支溪	紀美野町	円明寺	真国川左支溪(1-303-2-010)
827	1-303-2-011	真国川左支溪	紀美野町	花野原	真国川左支溪(1-303-2-011)
828	1-303-2-013	貴志川右支溪	紀美野町	福田	貴志川右支溪(1-303-2-013)
829	1-303-2-014	永谷	紀美野町	永谷	永谷(1-303-2-014)
830	1-303-2-015	貴志川右支溪	紀美野町	神野市場	貴志川右支溪(1-303-2-015)
831	1-303-2-016	貴志川右支溪	紀美野町	神野市場	貴志川右支溪(1-303-2-016)
832	1-303-2-017	野中谷	紀美野町	津川	野中谷(1-303-2-017)
833	1-303-2-018	津川谷右支溪	紀美野町	津川	津川谷右支溪(1-303-2-018)
834	1-303-2-019	津川	紀美野町	津川	津川(1-303-2-019)
835	1-303-2-020	津川谷右支溪	紀美野町	津川	津川谷右支溪(1-303-2-020)
836	1-303-2-021	貴志川右支溪	紀美野町	鎌滝	貴志川右支溪(1-303-2-021)
837	1-303-2-022	貴志川右支溪	紀美野町	明添	貴志川右支溪(1-303-2-022)
838	1-303-2-023	貴志川右支溪	紀美野町	明添	貴志川右支溪(1-303-2-023)
839	1-303-2-024-1	貴志川右支溪	紀美野町	明添	貴志川右支溪(1-303-2-024-1)
840	1-303-2-024-2	貴志川右支溪	紀美野町	明添	貴志川右支溪(1-303-2-024-2)

04-05-00 土砂災害警戒区域（土石流）

No	区域番号	区域名	市町村名	大字	区域名
841	1-303-2-025	貴志川右支溪	紀美野町	鎌滝	貴志川右支溪(1-303-2-025)
842	1-303-2-026	貴志川右支溪	紀美野町	赤木	貴志川右支溪(1-303-2-026)
843	1-303-2-028	貴志川右支溪	紀美野町	桂瀬	貴志川右支溪(1-303-2-028)
844	1-303-2-029	貴志川右支溪	紀美野町	松ヶ峰	貴志川右支溪(1-303-2-029)
845	1-303-2-030	東尾谷	紀美野町	松ヶ峰	東尾谷(1-303-2-030)
846	1-303-2-031	西谷	紀美野町	田	西谷(1-303-2-031)
847	1-303-2-032	貴志川右支溪	紀美野町	谷	貴志川右支溪(1-303-2-032)
848	1-303-2-034	貴志川右支溪	紀美野町	谷	貴志川右支溪(1-303-2-034)
849	1-303-2-035	貴志川右支溪	紀美野町	中	貴志川右支溪(1-303-2-035)
850	1-303-2-037	貴志川右支溪	紀美野町	中	貴志川右支溪(1-303-2-037)
851	1-303-2-038	小久保谷	紀美野町	毛原下	小久保谷(1-303-2-038)
852	1-303-2-039	貴志川右支溪	紀美野町	毛原下	貴志川右支溪(1-303-2-039)
853	1-303-2-040	貴志川右支溪	紀美野町	毛原下	貴志川右支溪(1-303-2-040)
854	1-303-2-041	滝本谷	紀美野町	小西	滝本谷(1-303-2-041)
855	1-303-2-042	貴志川右支溪	紀美野町	毛原宮	貴志川右支溪(1-303-2-042)
856	1-303-2-043	貴志川右支溪	紀美野町	毛原上	貴志川右支溪(1-303-2-043)
857	1-303-2-044	貴志川右支溪	紀美野町	毛原上	貴志川右支溪(1-303-2-044)
858	1-303-2-045-1	山本谷川	紀美野町	長谷宮	山本谷川(1-303-2-045-1)
859	1-303-2-045-2	山本谷川	紀美野町	長谷宮	山本谷川(1-303-2-045-2)
860	1-303-2-046-1	坂の谷川	紀美野町	長谷宮	坂の谷川(1-303-2-046-1)
861	1-303-2-046-2	坂の谷川	紀美野町	長谷宮	坂の谷川(1-303-2-046-2)
862	1-303-2-047	貴志川左支溪	紀美野町	長谷宮	貴志川左支溪(1-303-2-047)
863	1-303-2-048	中前谷	紀美野町	長谷宮	中前谷(1-303-2-048)
864	1-303-2-049	貴志川左支溪	紀美野町	長谷宮	貴志川左支溪(1-303-2-049)
865	1-303-2-051	貴志川左支溪	紀美野町	長谷宮	貴志川左支溪(1-303-2-051)
866	1-303-2-052	貴志川左支溪	紀美野町	長谷宮	貴志川左支溪(1-303-2-052)
867	1-303-2-053	貴志川左支溪	紀美野町	毛原上	貴志川左支溪(1-303-2-053)
868	1-303-2-054	貴志川左支溪	紀美野町	毛原上	貴志川左支溪(1-303-2-054)
869	1-303-2-055	貴志川左支溪	紀美野町	毛原上	貴志川左支溪(1-303-2-055)
870	1-303-2-056	貴志川左支溪	紀美野町	毛原上	貴志川左支溪(1-303-2-056)
871	1-303-2-057	桶谷川	紀美野町	毛原宮	桶谷川(1-303-2-057)
872	1-303-2-058	貴志川左支溪	紀美野町	毛原中	貴志川左支溪(1-303-2-058)
873	1-303-2-059	石本谷	紀美野町	毛原中	石本谷(1-303-2-059)
874	1-303-2-060	貴志川左支溪	紀美野町	毛原中	貴志川左支溪(1-303-2-060)
875	1-303-2-061	貴志川左支溪	紀美野町	小西	貴志川左支溪(1-303-2-061)
876	1-303-2-062	貴志川左支溪	紀美野町	小西	貴志川左支溪(1-303-2-062)
877	1-303-2-063	貴志川左支溪	紀美野町	滝ノ川	貴志川左支溪(1-303-2-063)
878	1-303-2-064	貴志川左支溪	紀美野町	今西	貴志川左支溪(1-303-2-064)
879	1-303-2-065	貴志川左支溪	紀美野町	鎌滝	貴志川左支溪(1-303-2-065)
880	1-303-2-066	貴志川左支溪	紀美野町	三尾川	貴志川左支溪(1-303-2-066)
881	1-303-2-067-1	貴志川左支川	紀美野町	箕六	貴志川左支川(1-303-2-067-1)
882	1-303-2-067-2	貴志川左支川	紀美野町	箕六	貴志川左支川(1-303-2-067-2)
883	1-303-2-067-3	貴志川左支川	紀美野町	箕六	貴志川左支川(1-303-2-067-3)
884	1-303-2-068	貴志川左支溪	紀美野町	神野市場	貴志川左支溪(1-303-2-068)
885	1-303-2-069	貴志川左支溪	紀美野町	福田	貴志川左支溪(1-303-2-069)
886	9-302-1-901	貴志川右支溪	紀美野町	下佐々	貴志川右支溪(9-302-1-901)
887	9-302-1-902	貴志川左支溪	紀美野町	下佐々	貴志川左支溪(9-302-1-902)
888	9-302-1-903	貴志川左支溪	紀美野町	下佐々	貴志川左支溪(9-302-1-903)
889	9-303-2-901	貴志川右支溪	紀美野町	小西	貴志川右支溪(9-303-2-901)
890	9-304-1-901	貴志川左支溪	紀美野町	毛原宮	貴志川左支溪(9-304-1-901)
891	2-321-1-001	内谷	紀の川市	西三谷	内谷(2-321-1-001)
892	2-321-1-002-1	不動寺西谷川	紀の川市	西三谷	不動寺西谷川(2-321-1-002-1)
893	2-321-1-002-2	不動寺西谷川	紀の川市	西三谷	不動寺西谷川(2-321-1-002-2)
894	2-321-1-005	新池谷	紀の川市	枇杷谷	新池谷(2-321-1-005)
895	2-321-1-007	倉谷川	紀の川市	西山田	倉谷川(2-321-1-007)
896	2-321-1-008	山田川	紀の川市	東山田	山田川(2-321-1-008)

04-05-00 土砂災害警戒区域（土石流）

No	区域番号	区域名	市町村名	大字	区域名
897	2-321-1-010	烏子川	紀の川市	北勢田	烏子川(2-321-1-010)
898	2-321-1-012	知谷	紀の川市	北勢田	知谷(2-321-1-012)
899	2-321-1-013	五百谷北中谷	紀の川市	竹房	五百谷北中谷(2-321-1-013)
900	2-321-1-014	犬の墓谷川	紀の川市	竹房	犬の墓谷川(2-321-1-014)
901	2-321-2-001-1	不動寺谷川	紀の川市	西三谷	不動寺谷川(2-321-2-001-1)
902	2-321-2-001-2	不動寺谷川	紀の川市	西三谷	不動寺谷川(2-321-2-001-2)
903	2-321-2-002	春日西谷	紀の川市	東三谷	春日西谷(2-321-2-002)
904	2-321-2-004	音谷川	紀の川市	西山田	音谷川(2-321-2-004)
905	2-321-2-005	別所西谷	紀の川市	東山田	別所西谷(2-321-2-005)
906	2-321-2-006	とが北谷	紀の川市	東山田	とが北谷(2-321-2-006)
907	2-321-2-007	とが谷川	紀の川市	東山田	とが谷川(2-321-2-007)
908	2-321-2-008	笠松谷	紀の川市	東山田	笠松谷(2-321-2-008)
909	2-321-2-009	新田谷	紀の川市	東山田	新田谷(2-321-2-009)
910	2-321-2-010	上ノ池谷	紀の川市	東山田	上ノ池谷(2-321-2-010)
911	2-321-2-012	最初ヶ峰東谷	紀の川市	竹房	最初ヶ峰東谷(2-321-2-012)
912	2-321-2-013	庄前谷	紀の川市	竹房	庄前谷(2-321-2-013)
913	2-321-2-014	五百谷北下谷	紀の川市	竹房	五百谷北下谷(2-321-2-014)
914	2-321-2-015	五百谷北上谷	紀の川市	竹房	五百谷北上谷(2-321-2-015)
915	2-321-2-016	五百谷奥川	紀の川市	竹房	五百谷奥川(2-321-2-016)
916	2-321-2-017	竹房南上谷	紀の川市	竹房	竹房南上谷(2-321-2-017)
917	2-321-2-018	竹房南下谷	紀の川市	竹房	竹房南下谷(2-321-2-018)
918	2-321-2-019	村内谷川	紀の川市	中畑	村内谷川(2-321-2-019)
919	2-321-2-020	猪谷川	紀の川市	中畑	猪谷川(2-321-2-020)
920	2-321-2-021	鍛冶屋谷川	紀の川市	中畑	鍛冶屋谷川(2-321-2-021)
921	2-321-2-022	谷口谷川	紀の川市	神通	谷口谷川(2-321-2-022)
922	2-321-3-002-1	倉谷川	紀の川市	西山田	倉谷川(2-321-3-002-1)
923	2-321-3-002-2	倉谷川	紀の川市	西山田	倉谷川(2-321-3-002-2)
924	2-321-3-006	倉谷北四谷	紀の川市	西山田	倉谷北四谷(2-321-3-006)
925	2-321-3-008	神通上一谷	紀の川市	神通	神通上一谷(2-321-3-008)
926	2-321-3-009	神通上二谷	紀の川市	神通	神通上二谷(2-321-3-009)
927	2-321-3-010	神通上三谷	紀の川市	神通	神通上三谷(2-321-3-010)
928	2-321-3-011	浦上北谷	紀の川市	神通	浦上北谷(2-321-3-011)
929	2-321-3-012	浦上下谷	紀の川市	神通	浦上下谷(2-321-3-012)
930	2-322-1-001	摺鉢北谷	紀の川市	中津川	摺鉢北谷(2-322-1-001)
931	2-322-1-002	小田北谷	紀の川市	粉河	小田北谷(2-322-1-002)
932	2-322-1-003	奥新谷川	紀の川市	上丹生谷	奥新谷川(2-322-1-003)
933	2-322-1-004	那賀丹生谷川	紀の川市	上丹生谷	那賀丹生谷川(2-322-1-004)
934	2-322-1-005	庚申東谷	紀の川市	上丹生谷	庚申東谷(2-322-1-005)
935	2-322-1-006	丹生谷川	紀の川市	上丹生谷	丹生谷川(2-322-1-006)
936	2-322-1-007	常谷川	紀の川市	西川原	常谷川(2-322-1-007)
937	2-322-1-008	猪の谷川	紀の川市	西川原	猪の谷川(2-322-1-008)
938	2-322-1-009	小林谷川1	紀の川市	西川原	小林谷川1(2-322-1-009)
939	2-322-1-010	妙見谷	紀の川市	荒見	妙見谷(2-322-1-010)
940	2-322-1-011	堂山谷	紀の川市	荒見	堂山谷(2-322-1-011)
941	2-322-1-012	東出谷川	紀の川市	荒見	東出谷川(2-322-1-012)
942	2-322-1-013	荒見南谷	紀の川市	荒見	荒見南谷(2-322-1-013)
943	2-322-1-014	新田谷川	紀の川市	荒見	新田谷川(2-322-1-014)
944	2-322-1-015	椿谷川	紀の川市	荒見	椿谷川(2-322-1-015)
945	2-322-1-016	とのだ谷川	紀の川市	荒見	とのだ谷川(2-322-1-016)
946	2-322-1-017	豊の谷川	紀の川市	荒見	豊の谷川(2-322-1-017)
947	2-322-1-018	尾嶋谷川	紀の川市	荒見	尾嶋谷川(2-322-1-018)
948	2-322-1-019	弁天谷川	紀の川市	杉原	弁天谷川(2-322-1-019)
949	2-322-1-020	薬師寺谷川	紀の川市	杉原	薬師寺谷川(2-322-1-020)
950	2-322-1-021	杉原谷川	紀の川市	杉原	杉原谷川(2-322-1-021)
951	2-322-1-022	宮の谷川	紀の川市	杉原	宮の谷川(2-322-1-022)
952	2-322-1-023	青市谷川	紀の川市	風市	青市谷川(2-322-1-023)

04-05-00 土砂災害警戒区域（土石流）

No	区域番号	区域名	市町村名	大字	区域名
953	2-322-1-024	風市谷	紀の川市	勝神	風市谷(2-322-1-024)
954	2-322-1-025-1	吉岡谷川	紀の川市	勝神	吉岡谷川(2-322-1-025-1)
955	2-322-1-025-2	吉岡谷川	紀の川市	勝神	吉岡谷川(2-322-1-025-2)
956	2-322-1-026	風呂ノ谷川	紀の川市	遠方	風呂ノ谷川(2-322-1-026)
957	2-322-1-027	露谷川	紀の川市	遠方	露谷川(2-322-1-027)
958	2-322-1-028	遠方橋西谷	紀の川市	遠方	遠方橋西谷(2-322-1-028)
959	2-322-1-029	遠方東谷	紀の川市	遠方	遠方東谷(2-322-1-029)
960	2-322-1-030	角福寺谷	紀の川市	遠方	角福寺谷(2-322-1-030)
961	2-322-1-031	遠方西谷	紀の川市	遠方	遠方西谷(2-322-1-031)
962	2-322-1-032	権現南谷	紀の川市	下鞆渚	権現南谷(2-322-1-032)
963	2-322-1-033	権現西谷	紀の川市	下鞆渚	権現西谷(2-322-1-033)
964	2-322-1-034	びわ谷川	紀の川市	下鞆渚	びわ谷川(2-322-1-034)
965	2-322-1-035	大西谷川	紀の川市	下鞆渚	大西谷川(2-322-1-035)
966	2-322-1-036	畑野西谷川	紀の川市	下鞆渚	畑野西谷川(2-322-1-036)
967	2-322-1-037-1	湯ノ本谷川	紀の川市	中鞆渚	湯ノ本谷川(2-322-1-037-1)
968	2-322-1-037-2	湯ノ本谷川	紀の川市	中鞆渚	湯ノ本谷川(2-322-1-037-2)
969	2-322-1-038	中野北下谷	紀の川市	中鞆渚	中野北下谷(2-322-1-038)
970	2-322-1-039	中野北上谷	紀の川市	中鞆渚	中野北上谷(2-322-1-039)
971	2-322-1-040	本川上谷	紀の川市	中鞆渚	本川上谷(2-322-1-040)
972	2-322-1-041	本川上東谷	紀の川市	中鞆渚	本川上東谷(2-322-1-041)
973	2-322-1-042	中ノ組東谷	紀の川市	中鞆渚	中ノ組東谷(2-322-1-042)
974	2-322-1-043	北原口西谷	紀の川市	上鞆渚	北原口西谷(2-322-1-043)
975	2-322-1-044	北原西下谷	紀の川市	上鞆渚	北原西下谷(2-322-1-044)
976	2-322-1-045-1	久保東谷	紀の川市	上鞆渚	久保東谷(2-322-1-045-1)
977	2-322-1-045-2	久保東谷	紀の川市	上鞆渚	久保東谷(2-322-1-045-2)
978	2-322-1-046	奥の沢東谷	紀の川市	上鞆渚	奥の沢東谷(2-322-1-046)
979	2-322-1-047	林垣内東一谷	紀の川市	上鞆渚	林垣内東一谷(2-322-1-047)
980	2-322-1-048	清川中西谷	紀の川市	上鞆渚	清川中西谷(2-322-1-048)
981	2-322-1-049	東清川	紀の川市	上鞆渚	東清川(2-322-1-049)
982	2-322-1-050	清川西上谷	紀の川市	上鞆渚	清川西上谷(2-322-1-050)
983	2-322-1-051	清川東川	紀の川市	上鞆渚	清川東川(2-322-1-051)
984	2-322-1-052	坪井谷	紀の川市	上鞆渚	坪井谷(2-322-1-052)
985	2-322-1-053	山戸垣内谷	紀の川市	上鞆渚	山戸垣内谷(2-322-1-053)
986	2-322-1-054	南地西谷	紀の川市	上鞆渚	南地西谷(2-322-1-054)
987	2-322-1-055	米之郷北下谷	紀の川市	中鞆渚	米之郷北下谷(2-322-1-055)
988	2-322-1-056	米之郷北谷	紀の川市	中鞆渚	米之郷北谷(2-322-1-056)
989	2-322-1-057-1	米之郷東谷川	紀の川市	中鞆渚	米之郷東谷川(2-322-1-057-1)
990	2-322-1-057-2	米之郷東谷川	紀の川市	中鞆渚	米之郷東谷川(2-322-1-057-2)
991	2-322-1-058	米之郷南谷川	紀の川市	中鞆渚	米之郷南谷川(2-322-1-058)
992	2-322-1-060-1	明神谷	紀の川市	中鞆渚	明神谷(2-322-1-060-1)
993	2-322-1-060-2	明神谷	紀の川市	中鞆渚	明神谷(2-322-1-060-2)
994	2-322-1-061	高原谷川	紀の川市	下鞆渚	高原谷川(2-322-1-061)
995	2-322-2-001	竹の池谷	紀の川市	藤井	竹の池谷(2-322-2-001)
996	2-322-2-002	柳谷川	紀の川市	藤井	柳谷川(2-322-2-002)
997	2-322-2-003	伍助川	紀の川市	藤井	伍助川(2-322-2-003)
998	2-322-2-004	摺鉢谷	紀の川市	藤井	摺鉢谷(2-322-2-004)
999	2-322-2-005-1	中津南東谷	紀の川市	中津川	中津南東谷(2-322-2-005-1)
1000	2-322-2-005-2	中津南東谷	紀の川市	中津川	中津南東谷(2-322-2-005-2)
1001	2-322-2-006	小川	紀の川市	中津川	小川(2-322-2-006)
1002	2-322-2-007-1	中津川	紀の川市	中津川	中津川(2-322-2-007-1)
1003	2-322-2-007-2	中津川	紀の川市	中津川	中津川(2-322-2-007-2)
1004	2-322-2-008	東中津下北谷	紀の川市	中津川	東中津下北谷(2-322-2-008)
1005	2-322-2-009	吉右衛門谷	紀の川市	中津川	吉右衛門谷(2-322-2-009)
1006	2-322-2-010	竹寺谷	紀の川市	上丹生谷	竹寺谷(2-322-2-010)
1007	2-322-2-011	西川原谷川	紀の川市	西川原	西川原谷川(2-322-2-011)
1008	2-322-2-012	小林谷川2	紀の川市	西川原	小林谷川2(2-322-2-012)

04-05-00 土砂災害警戒区域（土石流）

No	区域番号	区域名	市町村名	大字	区域名
1009	2-322-2-013	東川原谷	紀の川市	東川原	東川原谷(2-322-2-013)
1010	2-322-2-014	柳谷川	紀の川市	遠方	柳谷川(2-322-2-014)
1011	2-322-2-015	竜門下谷川	紀の川市	遠方	竜門下谷川(2-322-2-015)
1012	2-322-2-016	黒川東谷	紀の川市	下鞆渚	黒川東谷(2-322-2-016)
1013	2-322-2-017	神路口西谷	紀の川市	下鞆渚	神路口西谷(2-322-2-017)
1014	2-322-2-018	畑野谷川	紀の川市	下鞆渚	畑野谷川(2-322-2-018)
1015	2-322-2-019	畑野北西谷	紀の川市	下鞆渚	畑野北西谷(2-322-2-019)
1016	2-322-2-020	畑野北中谷	紀の川市	下鞆渚	畑野北中谷(2-322-2-020)
1017	2-322-2-021	畑野北東谷	紀の川市	下鞆渚	畑野北東谷(2-322-2-021)
1018	2-322-2-022	咲林下谷	紀の川市	中鞆渚	咲林下谷(2-322-2-022)
1019	2-322-2-023	咲林上谷	紀の川市	中鞆渚	咲林上谷(2-322-2-023)
1020	2-322-2-024	本川西下谷	紀の川市	中鞆渚	本川西下谷(2-322-2-024)
1021	2-322-2-025	本川西中谷	紀の川市	中鞆渚	本川西中谷(2-322-2-025)
1022	2-322-2-026	本川西上谷	紀の川市	中鞆渚	本川西上谷(2-322-2-026)
1023	2-322-2-027	本川東上谷	紀の川市	中鞆渚	本川東上谷(2-322-2-027)
1024	2-322-2-028	本川東中谷	紀の川市	中鞆渚	本川東中谷(2-322-2-028)
1025	2-322-2-029	本川東下谷	紀の川市	中鞆渚	本川東下谷(2-322-2-029)
1026	2-322-2-030-1	岩滝下谷	紀の川市	上鞆渚	岩滝下谷(2-322-2-030-1)
1027	2-322-2-030-2	岩滝下谷	紀の川市	上鞆渚	岩滝下谷(2-322-2-030-2)
1028	2-322-2-031	岩滝上谷	紀の川市	上鞆渚	岩滝上谷(2-322-2-031)
1029	2-322-2-032	北原西中谷	紀の川市	上鞆渚	北原西中谷(2-322-2-032)
1030	2-322-2-033	北原西谷	紀の川市	上鞆渚	北原西谷(2-322-2-033)
1031	2-322-2-034	北原西上谷	紀の川市	上鞆渚	北原西上谷(2-322-2-034)
1032	2-322-2-035	北原西北谷	紀の川市	上鞆渚	北原西北谷(2-322-2-035)
1033	2-322-2-036-1	久保下西谷	紀の川市	上鞆渚	久保下西谷(2-322-2-036-1)
1034	2-322-2-036-2	久保下西谷	紀の川市	上鞆渚	久保下西谷(2-322-2-036-2)
1035	2-322-2-037	久保西谷	紀の川市	上鞆渚	久保西谷(2-322-2-037)
1036	2-322-2-038	久保上西谷	紀の川市	上鞆渚	久保上西谷(2-322-2-038)
1037	2-322-2-039	久保上谷	紀の川市	上鞆渚	久保上谷(2-322-2-039)
1038	2-322-2-040	久保上東谷	紀の川市	上鞆渚	久保上東谷(2-322-2-040)
1039	2-322-2-041	北原東上谷	紀の川市	上鞆渚	北原東上谷(2-322-2-041)
1040	2-322-2-042	北原口東谷	紀の川市	上鞆渚	北原口東谷(2-322-2-042)
1041	2-322-2-043	奥沢下谷	紀の川市	上鞆渚	奥沢下谷(2-322-2-043)
1042	2-322-2-044	奥の沢谷川	紀の川市	上鞆渚	奥の沢谷川(2-322-2-044)
1043	2-322-2-045	林垣内西谷	紀の川市	上鞆渚	林垣内西谷(2-322-2-045)
1044	2-322-2-046	庄間谷川	紀の川市	上鞆渚	庄間谷川(2-322-2-046)
1045	2-322-2-047	林垣内東二谷	紀の川市	上鞆渚	林垣内東二谷(2-322-2-047)
1046	2-322-2-048	林垣内東三谷	紀の川市	上鞆渚	林垣内東三谷(2-322-2-048)
1047	2-322-2-049	清川南西谷	紀の川市	上鞆渚	清川南西谷(2-322-2-049)
1048	2-322-2-050	清川細谷	紀の川市	上鞆渚	清川細谷(2-322-2-050)
1049	2-322-2-051	清川東上谷	紀の川市	上鞆渚	清川東上谷(2-322-2-051)
1050	2-322-2-052	清川東一谷	紀の川市	上鞆渚	清川東一谷(2-322-2-052)
1051	2-322-2-053	清川東二谷	紀の川市	上鞆渚	清川東二谷(2-322-2-053)
1052	2-322-2-054	清川東三谷	紀の川市	上鞆渚	清川東三谷(2-322-2-054)
1053	2-322-2-055	坪井下谷	紀の川市	上鞆渚	坪井下谷(2-322-2-055)
1054	2-322-2-056	六町谷川	紀の川市	上鞆渚	六町谷川(2-322-2-056)
1055	2-322-2-057	山戸垣内東谷	紀の川市	上鞆渚	山戸垣内東谷(2-322-2-057)
1056	2-322-2-058	上南地谷	紀の川市	上鞆渚	上南地谷(2-322-2-058)
1057	2-322-2-059	矢戸谷川	紀の川市	上鞆渚	矢戸谷川(2-322-2-059)
1058	2-322-2-060	南地谷	紀の川市	上鞆渚	南地谷(2-322-2-060)
1059	2-322-2-061	米之郷谷川	紀の川市	中鞆渚	米之郷谷川(2-322-2-061)
1060	2-322-2-062	椿東谷川	紀の川市	中鞆渚	椿東谷川(2-322-2-062)
1061	2-322-2-063-1	椿谷川	紀の川市	中鞆渚	椿谷川(2-322-2-063-1)
1062	2-322-2-063-2	椿谷川	紀の川市	中鞆渚	椿谷川(2-322-2-063-2)
1063	2-322-2-064	湯ノ本南上谷川	紀の川市	中鞆渚	湯ノ本南上谷川(2-322-2-064)
1064	2-322-2-065	湯ノ本南下谷川	紀の川市	中鞆渚	湯ノ本南下谷川(2-322-2-065)

04-05-00 土砂災害警戒区域（土石流）

No	区域番号	区域名	市町村名	大字	区域名
1065	2-322-2-066	平ノ原谷	紀の川市	下鞆淵	平ノ原谷(2-322-2-066)
1066	2-322-2-067	上ノ垣内谷	紀の川市	下鞆淵	上ノ垣内谷(2-322-2-067)
1067	2-323-1-001	西葛谷	紀の川市	切畑	西葛谷(2-323-1-001)
1068	2-323-1-002	針尾谷西川	紀の川市	平野	針尾谷西川(2-323-1-002)
1069	2-323-1-003	与谷川	紀の川市	平野	与谷川(2-323-1-003)
1070	2-323-1-004	柳谷川	紀の川市	名手上	柳谷川(2-323-1-004)
1071	2-323-1-005	中家垣内北谷	紀の川市	名手上	中家垣内北谷(2-323-1-005)
1072	2-323-1-006	突出川	紀の川市	名手上	突出川(2-323-1-006)
1073	2-323-1-007	北涌北谷	紀の川市	北涌	北涌北谷(2-323-1-007)
1074	2-323-1-008	不動寺谷	紀の川市	北涌	不動寺谷(2-323-1-008)
1075	2-323-1-009	狼谷川	紀の川市	北涌	狼谷川(2-323-1-009)
1076	2-323-1-010	釈迦東谷	紀の川市	北涌	釈迦東谷(2-323-1-010)
1077	2-323-1-011	釈迦谷川	紀の川市	横谷	釈迦谷川(2-323-1-011)
1078	2-323-1-012	釈迦南支川	紀の川市	横谷	釈迦南支川(2-323-1-012)
1079	2-323-1-013	釈迦南支谷	紀の川市	横谷	釈迦南支谷(2-323-1-013)
1080	2-323-1-014-1	麻生津川	紀の川市	赤沼田	麻生津川(2-323-1-014-1)
1081	2-323-1-014-2	麻生津川	紀の川市	赤沼田	麻生津川(2-323-1-014-2)
1082	2-323-1-015	赤沼田南川	紀の川市	赤沼田	赤沼田南川(2-323-1-015)
1083	2-323-1-016	飯盛城北川	紀の川市	赤沼田	飯盛城北川(2-323-1-016)
1084	2-323-1-017	飯盛山北谷	紀の川市	麻生津中	飯盛山北谷(2-323-1-017)
1085	2-323-1-018	牛平川	紀の川市	麻生津中	牛平川(2-323-1-018)
1086	2-323-1-019	西脇東川	紀の川市	西脇	西脇東川(2-323-1-019)
1087	2-323-1-020	松池谷川	紀の川市	西脇	松池谷川(2-323-1-020)
1088	2-323-1-021	桂谷川	紀の川市	西脇	桂谷川(2-323-1-021)
1089	2-323-1-022	桂谷西川	紀の川市	西脇	桂谷西川(2-323-1-022)
1090	2-323-1-023	西脇西谷	紀の川市	西脇	西脇西谷(2-323-1-023)
1091	2-323-2-001	岩谷川	紀の川市	切畑	岩谷川(2-323-2-001)
1092	2-323-2-003	宮ノ谷	紀の川市	名手下	宮ノ谷(2-323-2-003)
1093	2-323-2-004	恩地谷川	紀の川市	名手上	恩地谷川(2-323-2-004)
1094	2-323-2-005	月露谷川	紀の川市	名手上	月露谷川(2-323-2-005)
1095	2-323-2-006	滝谷北川	紀の川市	北涌	滝谷北川(2-323-2-006)
1096	2-323-2-007	滝谷川	紀の川市	北涌	滝谷川(2-323-2-007)
1097	2-323-3-001	上川西谷	紀の川市	東川原	上川西谷(2-323-3-001)
1098	2-323-3-002	賢谷川	紀の川市	東川原	賢谷川(2-323-3-002)
1099	2-323-3-003	重谷西一谷	紀の川市	切畑	重谷西一谷(2-323-3-003)
1100	2-323-3-004	重谷西二谷	紀の川市	切畑	重谷西二谷(2-323-3-004)
1101	2-324-1-001	竹房谷	紀の川市	竹房,桃山町段新田	竹房谷(2-324-1-001)
1102	2-324-1-004	下百合一谷	紀の川市	竹房,桃山町元	下百合一谷(2-324-1-004)
1103	2-324-1-006-1	柳原谷川	紀の川市	桃山町元,竹房	柳原谷川(2-324-1-006-1)
1104	2-324-1-006-2	柳原谷川	紀の川市	竹房,桃山町元	柳原谷川(2-324-1-006-2)
1105	2-324-1-007-1	南谷	紀の川市	桃山町神田	南谷(2-324-1-007-1)
1106	2-324-1-007-2	南谷	紀の川市	桃山町神田	南谷(2-324-1-007-2)
1107	2-324-1-008	滝ノ平北谷	紀の川市	桃山町神田	滝ノ平北谷(2-324-1-008)
1108	2-324-1-009	北ノ谷川	紀の川市	桃山町大原	北ノ谷川(2-324-1-009)
1109	2-324-1-010-1	善田下二谷	紀の川市	桃山町大原	善田下二谷(2-324-1-010-1)
1110	2-324-1-010-2	善田下二谷	紀の川市	桃山町大原	善田下二谷(2-324-1-010-2)
1111	2-324-1-011	善田東谷	紀の川市	桃山町善田	善田東谷(2-324-1-011)
1112	2-324-1-012	善田下四谷	紀の川市	桃山町善田	善田下四谷(2-324-1-012)
1113	2-324-1-013-1	奥安楽谷川	紀の川市	桃山町善田	奥安楽谷川(2-324-1-013-1)
1114	2-324-1-013-2	奥安楽谷川	紀の川市	桃山町善田	奥安楽谷川(2-324-1-013-2)
1115	2-324-1-014	広田北谷	紀の川市	桃山町善田	広田北谷(2-324-1-014)
1116	2-324-1-015	布袋石西二谷	紀の川市	桃山町黒川	布袋石西二谷(2-324-1-015)
1117	2-324-1-016	布袋石東下谷	紀の川市	桃山町黒川	布袋石東下谷(2-324-1-016)
1118	2-324-1-017	薬師寺谷	紀の川市	桃山町黒川	薬師寺谷(2-324-1-017)
1119	2-324-1-018	畑野北一谷	紀の川市	桃山町黒川	畑野北一谷(2-324-1-018)
1120	2-324-1-019	畑野北二谷	紀の川市	桃山町黒川	畑野北二谷(2-324-1-019)

04-05-00 土砂災害警戒区域（土石流）

No	区域番号	区域名	市町村名	大字	区域名
1121	2-324-1-020	寺垣内東下谷	紀の川市	桃山町黒川	寺垣内東下谷(2-324-1-020)
1122	2-324-1-021	寺垣内東上谷	紀の川市	桃山町黒川	寺垣内東上谷(2-324-1-021)
1123	2-324-1-022	柘榴川1	紀の川市	桃山町黒川	柘榴川1(2-324-1-022)
1124	2-324-1-023	柘榴川2	紀の川市	桃山町黒川	柘榴川2(2-324-1-023)
1125	2-324-1-024	高原下谷	紀の川市	桃山町黒川	高原下谷(2-324-1-024)
1126	2-324-1-025-1	柏ノ谷川	紀の川市	桃山町黒川	柏ノ谷川(2-324-1-025-1)
1127	2-324-1-025-2	柏ノ谷川	紀の川市	桃山町黒川	柏ノ谷川(2-324-1-025-2)
1128	2-324-1-026	寺垣内南四谷1	紀の川市	桃山町黒川	寺垣内南四谷1(2-324-1-026)
1129	2-324-1-027	細口東谷	紀の川市	桃山町黒川	細口東谷(2-324-1-027)
1130	2-324-1-028	細口川	紀の川市	桃山町黒川	細口川(2-324-1-028)
1131	2-324-1-029	持石川	紀の川市	桃山町黒川	持石川(2-324-1-029)
1132	2-324-1-030-1	滝谷川	紀の川市	桃山町善田	滝谷川(2-324-1-030-1)
1133	2-324-1-030-2	滝谷川	紀の川市	桃山町善田	滝谷川(2-324-1-030-2)
1134	2-324-1-031	奥安楽下南谷	紀の川市	桃山町善田	奥安楽下南谷(2-324-1-031)
1135	2-324-1-032	三社谷川	紀の川市	桃山町神田	三社谷川(2-324-1-032)
1136	2-324-1-033	ダンボ谷川	紀の川市	桃山町神田	ダンボ谷川(2-324-1-033)
1137	2-324-1-041	神縄掛下谷	紀の川市	桃山町野田原	神縄掛下谷(2-324-1-041)
1138	2-324-1-042	神縄掛上谷	紀の川市	桃山町野田原	神縄掛上谷(2-324-1-042)
1139	2-324-1-043-1	薄木下西谷	紀の川市	桃山町野田原	薄木下西谷(2-324-1-043-1)
1140	2-324-1-043-2	薄木下西谷	紀の川市	桃山町野田原	薄木下西谷(2-324-1-043-2)
1141	2-324-1-044-1	薄木谷川	紀の川市	桃山町野田原	薄木谷川(2-324-1-044-1)
1142	2-324-1-044-2	薄木谷川	紀の川市	桃山町野田原	薄木谷川(2-324-1-044-2)
1143	2-324-1-044-3	薄木谷川	紀の川市	桃山町野田原	薄木谷川(2-324-1-044-3)
1144	2-324-1-044-4	薄木谷川	紀の川市	桃山町野田原	薄木谷川(2-324-1-044-4)
1145	2-324-1-045-1	露谷川	紀の川市	桃山町野田原	露谷川(2-324-1-045-1)
1146	2-324-1-045-2	露谷川	紀の川市	桃山町野田原	露谷川(2-324-1-045-2)
1147	2-324-1-046	松本川	紀の川市	桃山町野田原	松本川(2-324-1-046)
1148	2-324-1-047	三宝寺川	紀の川市	桃山町野田原	三宝寺川(2-324-1-047)
1149	2-324-1-048	井上川	紀の川市	桃山町野田原	井上川(2-324-1-048)
1150	2-324-1-049	光長川	紀の川市	桃山町野田原	光長川(2-324-1-049)
1151	2-324-1-051	井上川	紀の川市	桃山町野田原	井上川(2-324-1-051)
1152	2-324-1-052-1	處垣内南上谷	紀の川市	桃山町野田原	處垣内南上谷(2-324-1-052-1)
1153	2-324-1-052-2	處垣内南上谷	紀の川市	桃山町野田原	處垣内南上谷(2-324-1-052-2)
1154	2-324-1-053	西浦川	紀の川市	桃山町調月	西浦川(2-324-1-053)
1155	2-324-1-054	垣内川	紀の川市	桃山町垣内	垣内川(2-324-1-054)
1156	2-324-1-055	半浴川	紀の川市	桃山町垣内	半浴川(2-324-1-055)
1157	2-324-1-056	平谷川1	紀の川市	桃山町中畑	平谷川1(2-324-1-056)
1158	2-324-1-057	瀬の谷川	紀の川市	桃山町中畑	瀬の谷川(2-324-1-057)
1159	2-324-1-058	奥出谷川	紀の川市	桃山町中畑	奥出谷川(2-324-1-058)
1160	2-324-1-059	阿弥陀南谷	紀の川市	桃山町中畑	阿弥陀南谷(2-324-1-059)
1161	2-324-1-060	阿弥陀西谷	紀の川市	桃山町中畑	阿弥陀西谷(2-324-1-060)
1162	2-324-2-003	元谷	紀の川市	桃山町元	元谷(2-324-2-003)
1163	2-324-2-004	別所谷川	紀の川市	桃山町神田	別所谷川(2-324-2-004)
1164	2-324-2-005	別所南谷	紀の川市	桃山町神田	別所南谷(2-324-2-005)
1165	2-324-2-006	滝ノ平谷	紀の川市	桃山町神田	滝ノ平谷(2-324-2-006)
1166	2-324-2-007	善田下一谷	紀の川市	桃山町大原	善田下一谷(2-324-2-007)
1167	2-324-2-008	善田北谷	紀の川市	桃山町善田	善田北谷(2-324-2-008)
1168	2-324-2-009	善田南谷	紀の川市	桃山町善田	善田南谷(2-324-2-009)
1169	2-324-2-011	下善田東谷	紀の川市	桃山町大原	下善田東谷(2-324-2-011)
1170	2-324-2-013	奥安楽北二谷	紀の川市	桃山町善田	奥安楽北二谷(2-324-2-013)
1171	2-324-2-014	出店北谷	紀の川市	桃山町黒川	出店北谷(2-324-2-014)
1172	2-324-2-015-1	布袋石西一谷	紀の川市	桃山町黒川	布袋石西一谷(2-324-2-015-1)
1173	2-324-2-015-2	布袋石西一谷	紀の川市	桃山町黒川	布袋石西一谷(2-324-2-015-2)
1174	2-324-2-016	布袋石西三谷	紀の川市	桃山町黒川	布袋石西三谷(2-324-2-016)
1175	2-324-2-017	布袋石西四谷	紀の川市	桃山町黒川	布袋石西四谷(2-324-2-017)
1176	2-324-2-018	布袋石谷川	紀の川市	桃山町黒川	布袋石谷川(2-324-2-018)

04-05-00 土砂災害警戒区域（土石流）

No	区域番号	区域名	市町村名	大字	区域名
1177	2-324-2-019-1	布袋石東谷川	紀の川市	桃山町黒川	布袋石東谷川(2-324-2-019-1)
1178	2-324-2-019-2	布袋石東谷川	紀の川市	桃山町黒川	布袋石東谷川(2-324-2-019-2)
1179	2-324-2-020	布袋石東中谷	紀の川市	桃山町黒川	布袋石東中谷(2-324-2-020)
1180	2-324-2-021	黒川北下谷	紀の川市	桃山町黒川	黒川北下谷(2-324-2-021)
1181	2-324-2-022	黒川北上谷	紀の川市	桃山町黒川	黒川北上谷(2-324-2-022)
1182	2-324-2-023	畑野東谷	紀の川市	桃山町黒川	畑野東谷(2-324-2-023)
1183	2-324-2-024	黒川南谷	紀の川市	桃山町黒川	黒川南谷(2-324-2-024)
1184	2-324-2-025	寺垣内南一谷	紀の川市	桃山町黒川	寺垣内南一谷(2-324-2-025)
1185	2-324-2-026	寺垣内南二谷	紀の川市	桃山町黒川	寺垣内南二谷(2-324-2-026)
1186	2-324-2-027	寺垣内南三谷	紀の川市	桃山町黒川	寺垣内南三谷(2-324-2-027)
1187	2-324-2-028	寺垣内南四谷2	紀の川市	桃山町黒川	寺垣内南四谷2(2-324-2-028)
1188	2-324-2-029	細口西谷	紀の川市	桃山町黒川	細口西谷(2-324-2-029)
1189	2-324-2-030	持石東谷	紀の川市	桃山町黒川	持石東谷(2-324-2-030)
1190	2-324-2-034	平尾谷	紀の川市	桃山町神田,桃山町最上	平尾谷(2-324-2-034)
1191	2-324-2-036	里子谷川	紀の川市	桃山町調月	里子谷川(2-324-2-036)
1192	2-324-2-037-1	藤谷川	紀の川市	桃山町調月	藤谷川(2-324-2-037-1)
1193	2-324-2-037-2	藤谷川	紀の川市	桃山町調月	藤谷川(2-324-2-037-2)
1194	2-324-2-037-3	藤谷川	紀の川市	桃山町調月	藤谷川(2-324-2-037-3)
1195	2-324-2-039	菅西谷	紀の川市	桃山町脇谷	菅西谷(2-324-2-039)
1196	2-324-2-040	管谷川	紀の川市	桃山町脇谷	管谷川(2-324-2-040)
1197	2-324-2-041	脇谷上一谷	紀の川市	桃山町脇谷	脇谷上一谷(2-324-2-041)
1198	2-324-2-042	脇谷上二谷	紀の川市	桃山町脇谷	脇谷上二谷(2-324-2-042)
1199	2-324-2-043	脇谷下谷	紀の川市	桃山町脇谷	脇谷下谷(2-324-2-043)
1200	2-324-2-044	不動寺谷	紀の川市	桃山町脇谷	不動寺谷(2-324-2-044)
1201	2-324-2-045	長田川	紀の川市	桃山町野田原	長田川(2-324-2-045)
1202	2-324-2-046	長田上北谷	紀の川市	桃山町野田原	長田上北谷(2-324-2-046)
1203	2-324-2-047	不動谷川	紀の川市	桃山町野田原	不動谷川(2-324-2-047)
1204	2-324-2-048	長田下南谷	紀の川市	桃山町野田原	長田下南谷(2-324-2-048)
1205	2-324-2-049	處垣内南下谷	紀の川市	桃山町野田原	處垣内南下谷(2-324-2-049)
1206	2-324-2-050	雨山1号川	紀の川市	桃山町野田原	雨山1号川(2-324-2-050)
1207	2-324-2-051-1	雨山2号川	紀の川市	桃山町野田原	雨山2号川(2-324-2-051-1)
1208	2-324-2-051-2	雨山2号川	紀の川市	桃山町野田原	雨山2号川(2-324-2-051-2)
1209	2-324-2-052	最上南谷	紀の川市	桃山町野田原	最上南谷(2-324-2-052)
1210	2-324-2-053-1	田鶴ノ木谷	紀の川市	桃山町脇谷	田鶴ノ木谷(2-324-2-053-1)
1211	2-324-2-053-2	田鶴ノ木谷	紀の川市	桃山町脇谷	田鶴ノ木谷(2-324-2-053-2)
1212	2-324-2-054	細野谷	紀の川市	桃山町垣内	細野谷(2-324-2-054)
1213	2-324-2-055	平谷川2	紀の川市	桃山町峯	平谷川2(2-324-2-055)
1214	2-324-2-901	野田原川右支溪	紀の川市	桃山町最上	野田原川右支溪(2-324-2-901)
1215	2-325-1-001	芹谷川	紀の川市	貴志川町北	芹谷川(2-325-1-001)
1216	2-325-1-002	愛宕西谷川	紀の川市	貴志川町北	愛宕西谷川(2-325-1-002)
1217	2-325-1-003-1	梅尾谷川	紀の川市	貴志川町岸小野	梅尾谷川(2-325-1-003-1)
1218	2-325-1-003-2	梅尾谷川	紀の川市	貴志川町岸小野	梅尾谷川(2-325-1-003-2)
1219	2-325-1-004	藤十郎谷川	紀の川市	貴志川町岸小野	藤十郎谷川(2-325-1-004)
1220	2-325-1-006-1	籠谷川	紀の川市	貴志川町井ノ口	籠谷川(2-325-1-006-1)
1221	2-325-1-006-2	籠谷川	紀の川市	貴志川町井ノ口	籠谷川(2-325-1-006-2)
1222	2-325-1-011	山神谷	紀の川市	貴志川町長山	山神谷(2-325-1-011)
1223	2-325-1-012	山神北谷	紀の川市	貴志川町長山	山神北谷(2-325-1-012)
1224	2-325-1-015	牛屋首谷川	紀の川市	貴志川町西山	牛屋首谷川(2-325-1-015)
1225	2-325-1-016	赤木谷川	紀の川市	貴志川町西山	赤木谷川(2-325-1-016)
1226	2-325-1-017	地獄谷川	紀の川市	貴志川町西山	地獄谷川(2-325-1-017)
1227	2-325-1-018	地獄谷東川	紀の川市	貴志川町西山	地獄谷東川(2-325-1-018)
1228	2-325-1-019-1	岩ノ谷川	紀の川市	貴志川町西山	岩ノ谷川(2-325-1-019-1)
1229	2-325-1-019-2	岩ノ谷川	紀の川市	貴志川町西山	岩ノ谷川(2-325-1-019-2)
1230	2-325-1-020	新池谷川	紀の川市	貴志川町岸宮	新池谷川(2-325-1-020)
1231	2-325-1-021	宮谷川	紀の川市	貴志川町岸宮	宮谷川(2-325-1-021)
1232	2-325-1-022	風呂谷川	紀の川市	貴志川町岸宮	風呂谷川(2-325-1-022)

04-05-00 土砂災害警戒区域（土石流）

No	区域番号	区域名	市町村名	大字	区域名
1233	2-325-1-023-1	霧谷川	紀の川市	貴志川町岸宮	霧谷川(2-325-1-023-1)
1234	2-325-1-023-2	霧谷川	紀の川市	貴志川町岸宮	霧谷川(2-325-1-023-2)
1235	2-325-1-024	霧西谷川	紀の川市	貴志川町岸宮	霧西谷川(2-325-1-024)
1236	2-325-1-025	与太谷川	紀の川市	貴志川町岸宮	与太谷川(2-325-1-025)
1237	2-325-1-026	土堀谷川	紀の川市	貴志川町岸宮	土堀谷川(2-325-1-026)
1238	2-325-1-028	丸山谷川	紀の川市	貴志川町尼寺	丸山谷川(2-325-1-028)
1239	2-325-1-029	乙女北谷	紀の川市	貴志川町北山	乙女北谷(2-325-1-029)
1240	2-325-1-031	滝北谷川	紀の川市	貴志川町北山	滝北谷川(2-325-1-031)
1241	2-325-1-032	高畑谷川	紀の川市	貴志川町北山	高畑谷川(2-325-1-032)
1242	2-325-1-033	北山北谷川	紀の川市	貴志川町北山	北山北谷川(2-325-1-033)
1243	2-325-1-034	畑谷川	紀の川市	貴志川町北山	畑谷川(2-325-1-034)
1244	2-325-1-035	行者谷川	紀の川市	貴志川町丸栖	行者谷川(2-325-1-035)
1245	2-325-1-036	塚本西谷川	紀の川市	貴志川町丸栖	塚本西谷川(2-325-1-036)
1246	2-325-1-037	塚本北谷川	紀の川市	貴志川町丸栖	塚本北谷川(2-325-1-037)
1247	2-325-1-038	安養寺谷川	紀の川市	貴志川町丸栖	安養寺谷川(2-325-1-038)
1248	2-325-2-001	松葉谷川	紀の川市	貴志川町北	松葉谷川(2-325-2-001)
1249	2-325-2-003	長山東谷	紀の川市	貴志川町長山	長山東谷(2-325-2-003)
1250	2-325-2-004	長山南谷	紀の川市	貴志川町長山	長山南谷(2-325-2-004)
1251	2-325-2-005	妙見向谷	紀の川市	貴志川町長山	妙見向谷(2-325-2-005)
1252	2-325-2-007	菖蒲谷川	紀の川市	貴志川町西山	菖蒲谷川(2-325-2-007)
1253	2-325-2-008	籠谷川	紀の川市	貴志川町岸宮	籠谷川(2-325-2-008)
1254	2-325-2-009	村谷川	紀の川市	貴志川町尼寺	村谷川(2-325-2-009)
1255	2-325-3-002	西堂東川	紀の川市	貴志川町岸小野	西堂東川(2-325-3-002)
1256	2-325-3-003	石堂西川	紀の川市	貴志川町岸小野	石堂西川(2-325-3-003)
1257	2-325-3-004	大山谷	紀の川市	貴志川町西山	大山谷(2-325-3-004)
1258	2-325-3-005	車谷	紀の川市	貴志川町西山	車谷(2-325-3-005)
1259	2-325-3-006	彦九郎谷	紀の川市	貴志川町西山	彦九郎谷(2-325-3-006)
1260	2-326-1-002	黒谷川	岩出市	山	黒谷川(2-326-1-002)
1261	2-326-1-004	西の池川	岩出市	相谷	西の池川(2-326-1-004)
1262	2-326-1-006-1	原西奥谷-1	岩出市	原	原西奥谷-1(2-326-1-006-1)
1263	2-326-1-006-2	原西奥谷-2	岩出市	原	原西奥谷-2(2-326-1-006-2)
1264	2-326-1-007	原北西谷	岩出市	原	原北西谷(2-326-1-007)
1265	2-326-1-008	原北東谷	岩出市	原	原北東谷(2-326-1-008)
1266	2-326-1-009	原東谷	岩出市	原	原東谷(2-326-1-009)
1267	2-326-1-011	徳上谷	岩出市	安上	徳上谷(2-326-1-011)
1268	2-326-1-012	住吉川	岩出市	安上	住吉川(2-326-1-012)
1269	2-326-1-013	蓮華谷川	岩出市	根来	蓮華谷川(2-326-1-013)
1270	2-326-1-014	一乗川	岩出市	根来	一乗川(2-326-1-014)
1271	2-326-1-015-1	大谷川	岩出市	根来	大谷川(2-326-1-015-1)
1272	2-326-1-015-2	大谷川	岩出市	根来	大谷川(2-326-1-015-2)
1273	2-326-1-015-3	大谷川	岩出市	根来	大谷川(2-326-1-015-3)
1274	2-326-1-016	菩提院西谷	岩出市	根来	菩提院西谷(2-326-1-016)
1275	2-326-1-017-1	菩提院西中川	岩出市	根来	菩提院西中川(2-326-1-017-1)
1276	2-326-1-017-2	菩提院西中川	岩出市	根来	菩提院西中川(2-326-1-017-2)
1277	2-326-1-018	菩提院西川	岩出市	根来	菩提院西川(2-326-1-018)
1278	2-326-1-019-1	菩提院川	岩出市	根来	菩提院川(2-326-1-019-1)
1279	2-326-1-019-2	菩提院川	岩出市	根来	菩提院川(2-326-1-019-2)
1280	2-326-1-019-3	菩提院川	岩出市	根来	菩提院川(2-326-1-019-3)
1281	2-326-1-020	上の池北谷	岩出市	北大池	上の池北谷(2-326-1-020)
1282	2-326-1-022-1	丹生池谷	岩出市	根来	丹生池谷(2-326-1-022-1)
1283	2-326-1-022-2	丹生池谷	岩出市	根来	丹生池谷(2-326-1-022-2)
1284	2-326-1-024	北大地北川	岩出市	北大池	北大地北川(2-326-1-024)
1285	2-326-1-025	宮池川	岩出市	北大池	宮池川(2-326-1-025)
1286	2-326-1-026	東坂本西川	岩出市	東坂本	東坂本西川(2-326-1-026)
1287	2-326-1-027	東坂本東川	岩出市	東坂本	東坂本東川(2-326-1-027)
1288	2-326-1-028	山崎東川	岩出市	山崎	山崎東川(2-326-1-028)

04-05-00 土砂災害警戒区域（土石流）

No	区域番号	区域名	市町村名	大字	区域名
1289	2-326-1-029-1	岩の谷-1	岩出市	山崎	岩の谷-1(2-326-1-029-1)
1290	2-326-1-029-2	岩の谷-2	岩出市	山崎	岩の谷-2(2-326-1-029-2)
1291	2-326-1-030	西の谷	岩出市	山崎	西の谷(2-326-1-030)
1292	2-326-1-031-1	小口谷-1	岩出市	境谷	小口谷-1(2-326-1-031-1)
1293	2-326-1-031-2	小口谷-2	岩出市	境谷	小口谷-2(2-326-1-031-2)
1294	2-326-1-031-3	小口谷-3	岩出市	境谷	小口谷-3(2-326-1-031-3)
1295	2-326-1-032	境谷南川	岩出市	境谷	境谷南川(2-326-1-032)
1296	2-326-1-033	日吉川	岩出市	境谷	日吉川(2-326-1-033)
1297	2-326-1-034	押川北谷	岩出市	押川	押川北谷(2-326-1-034)
1298	2-326-1-035-1	風吹西谷	岩出市	根来	風吹西谷(2-326-1-035-1)
1299	2-326-1-035-2	風吹西谷	岩出市	根来	風吹西谷(2-326-1-035-2)
1300	1-203-1-901	橋本川左支溪	橋本市	柱本	橋本川左支溪(1-203-1-901)
1301	1-203-2-901	橋本川左支溪	橋本市	柱本	橋本川左支溪(1-203-2-901)
1302	1-203-2-902	高橋川左支溪	橋本市	隅田町山内	高橋川左支溪(1-203-2-902)
1303	3-203-1-003	山田川右支溪	橋本市	出塔	山田川右支溪(3-203-1-003)
1304	3-203-1-004	不動寺谷	橋本市	山田	不動寺谷(3-203-1-004)
1305	3-203-1-006	市脇川左支溪	橋本市	市脇	市脇川左支溪(3-203-1-006)
1306	3-203-1-007	橋本川右支溪	橋本市	東家	橋本川右支溪(3-203-1-007)
1307	3-203-1-008	橋本川右支溪	橋本市	三石台	橋本川右支溪(3-203-1-008)
1308	3-203-1-009	橋本川右支溪	橋本市	三石台	橋本川右支溪(3-203-1-009)
1309	3-203-1-010	橋本川右支溪	橋本市	矢倉脇	橋本川右支溪(3-203-1-010)
1310	3-203-1-011	橋本川右支溪	橋本市	矢倉脇	橋本川右支溪(3-203-1-011)
1311	3-203-1-012	橋本川左支溪	橋本市	矢倉脇	橋本川左支溪(3-203-1-012)
1312	3-203-1-013	橋本川左支溪	橋本市	柱本,光陽台	橋本川左支溪(3-203-1-013)
1313	3-203-1-014	峠谷川	橋本市	柱本	峠谷川(3-203-1-014)
1314	3-203-1-015	橋本川左支溪	橋本市	柱本	橋本川左支溪(3-203-1-015)
1315	3-203-1-016	橋本川左支溪	橋本市	慶賀野	橋本川左支溪(3-203-1-016)
1316	3-203-1-017	橋本川左支溪	橋本市	慶賀野	橋本川左支溪(3-203-1-017)
1317	3-203-1-018	慶賀野川	橋本市	慶賀野	慶賀野川(3-203-1-018)
1318	3-203-1-019-1	宮川	橋本市	柱本	宮川(3-203-1-019-1)
1319	3-203-1-019-2	宮川	橋本市	柱本	宮川(3-203-1-019-2)
1320	3-203-1-020	橋本川左支溪	橋本市	柱本	橋本川左支溪(3-203-1-020)
1321	3-203-1-021	杉ノ森谷	橋本市	柱本	杉ノ森谷(3-203-1-021)
1322	3-203-1-022	橋本川左支溪	橋本市	柱本	橋本川左支溪(3-203-1-022)
1323	3-203-1-023	野々垣内谷	橋本市	柱本	野々垣内谷(3-203-1-023)
1324	3-203-1-026	田の谷	橋本市	杉尾	田の谷(3-203-1-026)
1325	3-203-1-027	室谷川	橋本市	杉尾	室谷川(3-203-1-027)
1326	3-203-1-028	東谷川左支溪	橋本市	杉尾	東谷川左支溪(3-203-1-028)
1327	3-203-1-029-1	東谷川左支溪	橋本市	胡麻生	東谷川左支溪(3-203-1-029-1)
1328	3-203-1-029-2	東谷川左支溪	橋本市	胡麻生	東谷川左支溪(3-203-1-029-2)
1329	3-203-1-030	橋本川左支溪	橋本市	古佐田4丁目	橋本川左支溪(3-203-1-030)
1330	3-203-1-032	高橋川右支溪	橋本市	隅田町霜草	高橋川右支溪(3-203-1-032)
1331	3-203-1-033	高橋川右支溪	橋本市	隅田町霜草	高橋川右支溪(3-203-1-033)
1332	3-203-1-034	山内川	橋本市	隅田町山内	山内川(3-203-1-034)
1333	3-203-1-035	落合川右支溪	橋本市	隅田町平野	落合川右支溪(3-203-1-035)
1334	3-203-1-036	戸西谷川	橋本市	谷奥深	戸西谷川(3-203-1-036)
1335	3-203-1-038	下垣内谷	橋本市	只野	下垣内谷(3-203-1-038)
1336	3-203-1-039	去年川左支溪	橋本市	赤塚	去年川左支溪(3-203-1-039)
1337	3-203-1-040	紀ノ川左支溪	橋本市	赤塚	紀ノ川左支溪(3-203-1-040)
1338	3-203-1-041	紀ノ川左支溪	橋本市	赤塚	紀ノ川左支溪(3-203-1-041)
1339	3-203-1-042	土居谷	橋本市	中道	土居谷(3-203-1-042)
1340	3-203-1-043	紀ノ川左支溪	橋本市	上田	紀ノ川左支溪(3-203-1-043)
1341	3-203-1-044	紀ノ川左支溪	橋本市	上田	紀ノ川左支溪(3-203-1-044)
1342	3-203-1-045	西谷川	橋本市	上田	西谷川(3-203-1-045)
1343	3-203-1-046	紀ノ川左支溪	橋本市	上田	紀ノ川左支溪(3-203-1-046)
1344	3-203-1-047	紀ノ川左支溪	橋本市	向副	紀ノ川左支溪(3-203-1-047)

04-05-00 土砂災害警戒区域（土石流）

No	区域番号	区域名	市町村名	大字	区域名
1345	3-203-1-048	渚之川左支溪	橋本市	賢堂	渚之川左支溪(3-203-1-048)
1346	3-203-1-049	渚之川左支溪	橋本市	賢堂	渚之川左支溪(3-203-1-049)
1347	3-203-1-050	渚之川左支溪	橋本市	賢堂	渚之川左支溪(3-203-1-050)
1348	3-203-1-052	大谷川左支溪	橋本市	南馬場	大谷川左支溪(3-203-1-052)
1349	3-203-1-053	大谷川左支溪	橋本市	南馬場	大谷川左支溪(3-203-1-053)
1350	3-203-1-055	紀ノ川左支溪	橋本市	学文路	紀ノ川左支溪(3-203-1-055)
1351	3-203-1-056	紀ノ川左支溪	橋本市	学文路	紀ノ川左支溪(3-203-1-056)
1352	3-203-1-057	塩谷川	橋本市	学文路	塩谷川(3-203-1-057)
1353	3-203-1-058	紀ノ川左支溪	橋本市	学文路	紀ノ川左支溪(3-203-1-058)
1354	3-203-1-059	井戸谷川	橋本市	北宿	井戸谷川(3-203-1-059)
1355	3-203-2-002	吉原川右支溪	橋本市	吉原	吉原川右支溪(3-203-2-002)
1356	3-203-2-003	吉原川	橋本市	吉原	吉原川(3-203-2-003)
1357	3-203-2-006	山田川右支溪	橋本市	吉原,山田	山田川右支溪(3-203-2-006)
1358	3-203-2-008	山田川左支溪	橋本市	野	山田川左支溪(3-203-2-008)
1359	3-203-2-009	山田川左支溪	橋本市	野	山田川左支溪(3-203-2-009)
1360	3-203-2-011	市脇川右支溪	橋本市	野	市脇川右支溪(3-203-2-011)
1361	3-203-2-012	市脇川右支溪	橋本市	市脇	市脇川右支溪(3-203-2-012)
1362	3-203-2-013	市脇川右支溪	橋本市	市脇	市脇川右支溪(3-203-2-013)
1363	3-203-2-014	菖蒲谷川左支溪	橋本市	菖蒲谷	菖蒲谷川左支溪(3-203-2-014)
1364	3-203-2-016	橋本川右支溪	橋本市	三石台	橋本川右支溪(3-203-2-016)
1365	3-203-2-017	橋本川左支溪	橋本市	矢倉脇	橋本川左支溪(3-203-2-017)
1366	3-203-2-019-1	芋谷川右支溪	橋本市	柱本	芋谷川右支溪(3-203-2-019-1)
1367	3-203-2-019-2	芋谷川右支溪	橋本市	柱本	芋谷川右支溪(3-203-2-019-2)
1368	3-203-2-021	東谷川右支溪	橋本市	紀見	東谷川右支溪(3-203-2-021)
1369	3-203-2-023	東谷川右支溪	橋本市	城山台	東谷川右支溪(3-203-2-023)
1370	3-203-2-026	細川川	橋本市	細川	細川川(3-203-2-026)
1371	3-203-2-027	湯屋谷川右支溪	橋本市	境原	湯屋谷川右支溪(3-203-2-027)
1372	3-203-2-029	東谷川右支溪	橋本市	境原	東谷川右支溪(3-203-2-029)
1373	3-203-2-030	四本松谷	橋本市	杉尾	四本松谷(3-203-2-030)
1374	3-203-2-031	東谷川右支溪	橋本市	杉尾	東谷川右支溪(3-203-2-031)
1375	3-203-2-032	井戸の奥谷	橋本市	杉尾	井戸の奥谷(3-203-2-032)
1376	3-203-2-033	東谷川右支溪	橋本市	杉尾	東谷川右支溪(3-203-2-033)
1377	3-203-2-034	上山の谷	橋本市	杉尾	上山の谷(3-203-2-034)
1378	3-203-2-035	東谷川左支溪	橋本市	杉尾	東谷川左支溪(3-203-2-035)
1379	3-203-2-036	東谷川左支溪	橋本市	杉尾	東谷川左支溪(3-203-2-036)
1380	3-203-2-037	東谷川左支溪	橋本市	杉尾	東谷川左支溪(3-203-2-037)
1381	3-203-2-039	東谷川左支溪	橋本市	細川	東谷川左支溪(3-203-2-039)
1382	3-203-2-040	東谷川左支溪	橋本市	細川	東谷川左支溪(3-203-2-040)
1383	3-203-2-042	高橋川右支溪	橋本市	隅田町中島	高橋川右支溪(3-203-2-042)
1384	3-203-2-043	高橋川右支溪	橋本市	隅田町霜草	高橋川右支溪(3-203-2-043)
1385	3-203-2-045	高橋川右支溪	橋本市	隅田町霜草	高橋川右支溪(3-203-2-045)
1386	3-203-2-046	高橋川右支溪	橋本市	隅田町霜草	高橋川右支溪(3-203-2-046)
1387	3-203-2-047	高橋川左支溪	橋本市	隅田町山内	高橋川左支溪(3-203-2-047)
1388	3-203-2-048	高橋川左支溪	橋本市	隅田町中島	高橋川左支溪(3-203-2-048)
1389	3-203-2-049	隅田川右支溪	橋本市	隅田町垂井	隅田川右支溪(3-203-2-049)
1390	3-203-2-050	隅田川右支溪	橋本市	隅田町垂井	隅田川右支溪(3-203-2-050)
1391	3-203-2-051	隅田川右支溪	橋本市	隅田町垂井	隅田川右支溪(3-203-2-051)
1392	3-203-2-052	隅田川右支溪	橋本市	隅田町山内	隅田川右支溪(3-203-2-052)
1393	3-203-2-053	隅田川右支溪	橋本市	隅田町山内	隅田川右支溪(3-203-2-053)
1394	3-203-2-054	隅田川右支溪	橋本市	隅田町山内	隅田川右支溪(3-203-2-054)
1395	3-203-2-057	落合川右支溪	橋本市	隅田町平野	落合川右支溪(3-203-2-057)
1396	3-203-2-058	落合川右支溪	橋本市	隅田町平野	落合川右支溪(3-203-2-058)
1397	3-203-2-060	去年川右支溪	橋本市	須河	去年川右支溪(3-203-2-060)
1398	3-203-2-061	去年川左支溪	橋本市	須河	去年川左支溪(3-203-2-061)
1399	3-203-2-062	紀ノ川左支溪	橋本市	中道	紀ノ川左支溪(3-203-2-062)
1400	3-203-2-063	紀ノ川左支溪	橋本市	上田	紀ノ川左支溪(3-203-2-063)

04-05-00 土砂災害警戒区域（土石流）

No	区域番号	区域名	市町村名	大字	区域名
1401	3-203-2-064-1	紀ノ川左支溪	橋本市	向副	紀ノ川左支溪(3-203-2-064-1)
1402	3-203-2-064-2	紀ノ川左支溪	橋本市	向副	紀ノ川左支溪(3-203-2-064-2)
1403	3-203-2-065	測之川左支溪	橋本市	賢堂	測之川左支溪(3-203-2-065)
1404	3-203-2-066	測之川左支溪	橋本市	賢堂	測之川左支溪(3-203-2-066)
1405	3-203-2-069	紀ノ川左支溪	橋本市	清水	紀ノ川左支溪(3-203-2-069)
1406	3-203-2-072	紀ノ川左支溪	橋本市	学文路	紀ノ川左支溪(3-203-2-072)
1407	3-203-2-074	丹生川右支溪	橋本市	彦谷	丹生川右支溪(3-203-2-074)
1408	3-203-3-002	吉原川右支溪	橋本市	吉原	吉原川右支溪(3-203-3-002)
1409	3-203-3-007	橋本川右支溪	橋本市	三石台	橋本川右支溪(3-203-3-007)
1410	3-203-3-010	東谷川右支溪	橋本市	境原	東谷川右支溪(3-203-3-010)
1411	3-203-3-011	東谷川左支溪	橋本市	杉尾	東谷川左支溪(3-203-3-011)
1412	3-203-3-012	東谷川左支溪	橋本市	杉尾	東谷川左支溪(3-203-3-012)
1413	3-203-3-013	東谷川左支溪	橋本市	原田	東谷川左支溪(3-203-3-013)
1414	3-203-3-014	高橋川右支溪	橋本市	隅田町霜草	高橋川右支溪(3-203-3-014)
1415	3-203-3-015	高橋川左支溪	橋本市	隅田町山内	高橋川左支溪(3-203-3-015)
1416	3-203-3-016	高橋川左支溪	橋本市	隅田町中島	高橋川左支溪(3-203-3-016)
1417	3-203-3-017	落合川右支溪	橋本市	隅田町平野	落合川右支溪(3-203-3-017)
1418	3-203-3-018	落合川右支溪	橋本市	隅田町平野	落合川右支溪(3-203-3-018)
1419	3-203-3-019	落合川右支溪	橋本市	隅田町平野	落合川右支溪(3-203-3-019)
1420	3-203-3-021	紀ノ川左支溪	橋本市	赤塚	紀ノ川左支溪(3-203-3-021)
1421	3-342-1-001	中谷川右支溪	橋本市	高野口町竹尾	中谷川右支溪(3-342-1-001)
1422	3-342-1-002	中谷	橋本市	高野口町竹尾	中谷(3-342-1-002)
1423	3-342-1-003	中谷川左支溪	橋本市	高野口町嵯峨谷	中谷川左支溪(3-342-1-003)
1424	3-342-1-004	西川	橋本市	高野口町嵯峨谷	西川(3-342-1-004)
1425	3-342-1-005	田原川右支溪	橋本市	高野口町大野	田原川右支溪(3-342-1-005)
1426	3-342-1-007	田原川右支溪	橋本市	高野口町名倉	田原川右支溪(3-342-1-007)
1427	3-342-1-009	田原川右支溪	橋本市	高野口町名倉	田原川右支溪(3-342-1-009)
1428	3-342-1-010	田原川右支溪	橋本市	高野口町名古曾	田原川右支溪(3-342-1-010)
1429	3-342-1-011	田原川右支溪	橋本市	高野口町名古曾	田原川右支溪(3-342-1-011)
1430	3-342-1-012	田原川左支溪	橋本市	高野口町田原	田原川左支溪(3-342-1-012)
1431	3-342-2-002	瀬間谷川	橋本市	高野口町嵯峨谷	瀬間谷川(3-342-2-002)
1432	3-342-2-004	嵯峨谷川右支溪	橋本市	高野口町九重	嵯峨谷川右支溪(3-342-2-004)
1433	3-342-2-005	嵯峨谷川	橋本市	高野口町九重	嵯峨谷川(3-342-2-005)
1434	3-342-2-006	前田垣内谷	橋本市	高野口町九重	前田垣内谷(3-342-2-006)
1435	3-342-2-007	嵯峨谷川左支溪	橋本市	高野口町九重	嵯峨谷川左支溪(3-342-2-007)
1436	3-342-2-008	東谷川左支溪	橋本市	高野口町田原	東谷川左支溪(3-342-2-008)
1437	3-342-2-009	田原川右支溪	橋本市	高野口町名倉	田原川右支溪(3-342-2-009)
1438	3-342-2-010	田原川右支溪	橋本市	高野口町名倉	田原川右支溪(3-342-2-010)
1439	3-342-2-012	田原川右支溪	橋本市	高野口町田原	田原川右支溪(3-342-2-012)
1440	3-342-2-013	田原川右支溪	橋本市	高野口町田原	田原川右支溪(3-342-2-013)
1441	3-342-2-014	田原川	橋本市	高野口町田原	田原川(3-342-2-014)
1442	3-342-2-015	東谷川	橋本市	高野口町田原	東谷川(3-342-2-015)
1443	3-342-2-016	田原川左支溪	橋本市	高野口町田原	田原川左支溪(3-342-2-016)
1444	3-342-2-017	田原川左支溪	橋本市	高野口町田原	田原川左支溪(3-342-2-017)
1445	3-342-2-018	田原川左支溪	橋本市	高野口町田原	田原川左支溪(3-342-2-018)
1446	3-342-2-019	田原川左支溪	橋本市	高野口町田原	田原川左支溪(3-342-2-019)
1447	3-342-2-020	田原川左支溪	橋本市	高野口町名古曾	田原川左支溪(3-342-2-020)
1448	3-342-3-003	東谷川	橋本市	高野口町田原	東谷川(3-342-3-003)
1449	3-342-3-004	東谷川	橋本市	高野口町田原	東谷川(3-342-3-004)
1450	3-342-3-005	東谷川	橋本市	高野口町田原	東谷川(3-342-3-005)
1451	3-342-3-006	東谷川	橋本市	高野口町田原	東谷川(3-342-3-006)
1452	3-342-3-007	田原川右支溪	橋本市	高野口町田原	田原川右支溪(3-342-3-007)
1453	3-342-3-008	田原川左支溪	橋本市	高野口町田原	田原川左支溪(3-342-3-008)
1454	3-342-3-009	田原川左支溪	橋本市	高野口町田原	田原川左支溪(3-342-3-009)
1455	3-342-3-010	田原川左支溪	橋本市	高野口町名古曾	田原川左支溪(3-342-3-010)
1456	五K II 10	落合川上流	橋本市	隅田町山内	落合川上流(五K II 10)

04-05-00 土砂災害警戒区域（土石流）

No	区域番号	区域名	市町村名	大字	区域名
1457	3-341-1-001	十六瀬川	かつらぎ町	広口	十六瀬川(3-341-1-001)
1458	3-341-1-002	穴伏川右支溪	かつらぎ町	東谷	穴伏川右支溪(3-341-1-002)
1459	3-341-1-003	中畑谷川	かつらぎ町	東谷	中畑谷川(3-341-1-003)
1460	3-341-1-004	左支溪	かつらぎ町	滝	左支溪(3-341-1-004)
1461	3-341-1-005	小屋谷川	かつらぎ町	笠田中	小屋谷川(3-341-1-005)
1462	3-341-1-006	穴伏川左支溪	かつらぎ町	高田	穴伏川左支溪(3-341-1-006)
1463	3-341-1-007	紀ノ川右支溪	かつらぎ町	背ノ山	紀ノ川右支溪(3-341-1-007)
1464	3-341-1-008	風呂の谷川右支溪	かつらぎ町	萩原	風呂の谷川右支溪(3-341-1-008)
1465	3-341-1-012	中谷川	かつらぎ町	柏木	中谷川(3-341-1-012)
1466	3-341-1-013	中谷川左支溪	かつらぎ町	柏木	中谷川左支溪(3-341-1-013)
1467	3-341-1-014	桧谷川左支溪	かつらぎ町	柏木	桧谷川左支溪(3-341-1-014)
1468	3-341-1-015	桧谷川右支溪	かつらぎ町	柏木	桧谷川右支溪(3-341-1-015)
1469	3-341-1-021	谷出川	かつらぎ町	短野	谷出川(3-341-1-021)
1470	3-341-1-022	中谷川左支溪	かつらぎ町	中飯降	中谷川左支溪(3-341-1-022)
1471	3-341-1-024	瀬間谷川	かつらぎ町	中飯降	瀬間谷川(3-341-1-024)
1472	3-341-1-025	紀ノ川左支溪	かつらぎ町	山崎	紀ノ川左支溪(3-341-1-025)
1473	3-341-1-026	山崎谷川	かつらぎ町	山崎	山崎谷川(3-341-1-026)
1474	3-341-1-027	山崎谷川右支溪	かつらぎ町	山崎	山崎谷川右支溪(3-341-1-027)
1475	3-341-1-028	山崎谷川左支溪	かつらぎ町	三谷	山崎谷川左支溪(3-341-1-028)
1476	3-341-1-029	紀ノ川左支溪	かつらぎ町	三谷	紀ノ川左支溪(3-341-1-029)
1477	3-341-1-030	紀ノ川左支溪	かつらぎ町	三谷	紀ノ川左支溪(3-341-1-030)
1478	3-341-1-031	紀ノ川左支溪	かつらぎ町	三谷	紀ノ川左支溪(3-341-1-031)
1479	3-341-1-032	落合川右支溪	かつらぎ町	三谷	落合川右支溪(3-341-1-032)
1480	3-341-1-033	紀ノ川左支溪	かつらぎ町	三谷	紀ノ川左支溪(3-341-1-033)
1481	3-341-1-034	力水谷川	かつらぎ町	教良寺	力水谷川(3-341-1-034)
1482	3-341-1-035	奥山谷川	かつらぎ町	三谷	奥山谷川(3-341-1-035)
1483	3-341-1-036	紀ノ川左支溪	かつらぎ町	三谷	紀ノ川左支溪(3-341-1-036)
1484	3-341-1-037	紀ノ川左支溪	かつらぎ町	兄井	紀ノ川左支溪(3-341-1-037)
1485	3-341-1-038	紀ノ川左支溪	かつらぎ町	兄井	紀ノ川左支溪(3-341-1-038)
1486	3-341-1-039	紀ノ川左支溪	かつらぎ町	兄井	紀ノ川左支溪(3-341-1-039)
1487	3-341-1-040	平沼田川	かつらぎ町	平沼田	平沼田川(3-341-1-040)
1488	3-341-1-041-1	谷川	かつらぎ町	平沼田	谷川(3-341-1-041-1)
1489	3-341-1-041-2	谷川	かつらぎ町	平沼田	谷川(3-341-1-041-2)
1490	3-341-1-042	紀ノ川左支溪	かつらぎ町	東洪田	紀ノ川左支溪(3-341-1-042)
1491	3-341-1-043	紀ノ川小谷川	かつらぎ町	東洪田	紀ノ川小谷川(3-341-1-043)
1492	3-341-1-045	四邑川右支溪	かつらぎ町	東洪田	四邑川右支溪(3-341-1-045)
1493	3-341-1-046	四邑川右支溪	かつらぎ町	東洪田	四邑川右支溪(3-341-1-046)
1494	3-341-1-047	四邑川右支溪	かつらぎ町	星川	四邑川右支溪(3-341-1-047)
1495	3-341-1-048	四邑川右支溪	かつらぎ町	御所	四邑川右支溪(3-341-1-048)
1496	3-341-1-049-1	星山谷川1	かつらぎ町	星山	星山谷川1(3-341-1-049-1)
1497	3-341-1-049-2	星山谷川2	かつらぎ町	星山	星山谷川2(3-341-1-049-2)
1498	3-341-1-050	四邑川右支溪	かつらぎ町	日高	四邑川右支溪(3-341-1-050)
1499	3-341-1-051	四邑川左支溪	かつらぎ町	日高	四邑川左支溪(3-341-1-051)
1500	3-341-1-052	四邑川左支溪	かつらぎ町	日高	四邑川左支溪(3-341-1-052)
1501	3-341-1-053	四邑川左支溪	かつらぎ町	日高	四邑川左支溪(3-341-1-053)
1502	3-341-1-055	紀ノ川薬師谷	かつらぎ町	西洪田	紀ノ川薬師谷(3-341-1-055)
1503	3-341-1-056	紀ノ川左支溪	かつらぎ町	西洪田	紀ノ川左支溪(3-341-1-056)
1504	3-341-1-057	紀ノ川左支溪	かつらぎ町	西洪田	紀ノ川左支溪(3-341-1-057)
1505	3-341-1-058	紀ノ川左支溪	かつらぎ町	西洪田	紀ノ川左支溪(3-341-1-058)
1506	3-341-1-059	紀ノ川左支溪	かつらぎ町	西洪田	紀ノ川左支溪(3-341-1-059)
1507	3-341-1-060	紀ノ川左支溪	かつらぎ町	西洪田	紀ノ川左支溪(3-341-1-060)
1508	3-341-1-061	紀ノ川左支溪	かつらぎ町	西洪田	紀ノ川左支溪(3-341-1-061)
1509	3-341-1-062	紀ノ川左支溪	かつらぎ町	西洪田	紀ノ川左支溪(3-341-1-062)
1510	3-341-1-063	紀ノ川左支溪	かつらぎ町	西洪田	紀ノ川左支溪(3-341-1-063)
1511	3-341-1-064	紀ノ川左支溪	かつらぎ町	西洪田	紀ノ川左支溪(3-341-1-064)
1512	3-341-1-065	真国川右支溪	かつらぎ町	志賀	真国川右支溪(3-341-1-065)

04-05-00 土砂災害警戒区域（土石流）

No	区域番号	区域名	市町村名	大字	区域名
1513	3-341-1-066	真国川左支溪	かつらぎ町	志賀	真国川左支溪(3-341-1-066)
1514	3-341-1-067-1	東出谷川	かつらぎ町	志賀	東出谷川(3-341-1-067-1)
1515	3-341-1-067-2	東出谷川	かつらぎ町	志賀	東出谷川(3-341-1-067-2)
1516	3-341-1-068	真国川左支溪	かつらぎ町	志賀	真国川左支溪(3-341-1-068)
1517	3-341-1-069	貴志川右支溪	かつらぎ町	新城	貴志川右支溪(3-341-1-069)
1518	3-341-1-070	真国川右支溪	かつらぎ町	神田	真国川右支溪(3-341-1-070)
1519	3-341-2-001-1	境谷川	かつらぎ町	広口	境谷川(3-341-2-001-1)
1520	3-341-2-001-2	境谷川	かつらぎ町	広口	境谷川(3-341-2-001-2)
1521	3-341-2-001-3	境谷川	かつらぎ町	広口	境谷川(3-341-2-001-3)
1522	3-341-2-002	穴伏川右支溪	かつらぎ町	広口	穴伏川右支溪(3-341-2-002)
1523	3-341-2-003	穴伏川右支溪	かつらぎ町	広口	穴伏川右支溪(3-341-2-003)
1524	3-341-2-004	穴伏川右支溪	かつらぎ町	広口	穴伏川右支溪(3-341-2-004)
1525	3-341-2-005	穴伏川右支溪	かつらぎ町	広口	穴伏川右支溪(3-341-2-005)
1526	3-341-2-006	大井戸谷川	かつらぎ町	広口	大井戸谷川(3-341-2-006)
1527	3-341-2-007	下津川	かつらぎ町	平	下津川(3-341-2-007)
1528	3-341-2-008	井谷川	かつらぎ町	東谷	井谷川(3-341-2-008)
1529	3-341-2-009	芋の谷川	かつらぎ町	東谷	芋の谷川(3-341-2-009)
1530	3-341-2-010	紀ノ川右支溪	かつらぎ町	高田	紀ノ川右支溪(3-341-2-010)
1531	3-341-2-011	紀ノ川右支溪	かつらぎ町	高田	紀ノ川右支溪(3-341-2-011)
1532	3-341-2-012	紀ノ川右支溪	かつらぎ町	背ノ山	紀ノ川右支溪(3-341-2-012)
1533	3-341-2-016	滝の谷川	かつらぎ町	笠田中	滝の谷川(3-341-2-016)
1534	3-341-2-017	伝谷川	かつらぎ町	笠田東	伝谷川(3-341-2-017)
1535	3-341-2-018	中谷川左支溪	かつらぎ町	柏木	中谷川左支溪(3-341-2-018)
1536	3-341-2-020	年本谷川	かつらぎ町	柏木	年本谷川(3-341-2-020)
1537	3-341-2-021	桧谷川右支溪	かつらぎ町	柏木	桧谷川右支溪(3-341-2-021)
1538	3-341-2-022	中井谷川	かつらぎ町	柏木	中井谷川(3-341-2-022)
1539	3-341-2-027	弁天谷川右支溪	かつらぎ町	短野	弁天谷川右支溪(3-341-2-027)
1540	3-341-2-028	弁天谷川左支溪	かつらぎ町	西飯降	弁天谷川左支溪(3-341-2-028)
1541	3-341-2-029	嵯峨谷川右支溪	かつらぎ町	中飯降	嵯峨谷川右支溪(3-341-2-029)
1542	3-341-2-030	紀ノ川左支溪	かつらぎ町	山崎	紀ノ川左支溪(3-341-2-030)
1543	3-341-2-031	山崎谷川右支溪	かつらぎ町	山崎	山崎谷川右支溪(3-341-2-031)
1544	3-341-2-032	紀ノ川左支溪	かつらぎ町	三谷	紀ノ川左支溪(3-341-2-032)
1545	3-341-2-033	紀ノ川左支溪	かつらぎ町	兄井	紀ノ川左支溪(3-341-2-033)
1546	3-341-2-034	紀ノ川左支溪	かつらぎ町	寺尾	紀ノ川左支溪(3-341-2-034)
1547	3-341-2-035	紀ノ川左支溪	かつらぎ町	寺尾	紀ノ川左支溪(3-341-2-035)
1548	3-341-2-036	紀ノ川左支溪	かつらぎ町	寺尾	紀ノ川左支溪(3-341-2-036)
1549	3-341-2-037	紀ノ川左支溪	かつらぎ町	寺尾	紀ノ川左支溪(3-341-2-037)
1550	3-341-2-038	紀ノ川左支溪	かつらぎ町	寺尾	紀ノ川左支溪(3-341-2-038)
1551	3-341-2-039	紀ノ川左支溪	かつらぎ町	寺尾	紀ノ川左支溪(3-341-2-039)
1552	3-341-2-040	名山谷川右支溪	かつらぎ町	平沼田	名山谷川右支溪(3-341-2-040)
1553	3-341-2-041	紀ノ川左支溪	かつらぎ町	宮本	紀ノ川左支溪(3-341-2-041)
1554	3-341-2-042	谷川左支溪	かつらぎ町	東洪田	谷川左支溪(3-341-2-042)
1555	3-341-2-043	谷川左支溪	かつらぎ町	東洪田	谷川左支溪(3-341-2-043)
1556	3-341-2-044	四邑川右支溪	かつらぎ町	東洪田	四邑川右支溪(3-341-2-044)
1557	3-341-2-045	四邑川右支溪	かつらぎ町	東洪田	四邑川右支溪(3-341-2-045)
1558	3-341-2-046	四邑川右支溪	かつらぎ町	星川	四邑川右支溪(3-341-2-046)
1559	3-341-2-047	四邑川右支溪	かつらぎ町	星山	四邑川右支溪(3-341-2-047)
1560	3-341-2-048	四邑川右支溪	かつらぎ町	日高	四邑川右支溪(3-341-2-048)
1561	3-341-2-049	四邑川右支溪	かつらぎ町	日高	四邑川右支溪(3-341-2-049)
1562	3-341-2-050	四邑川右支溪	かつらぎ町	日高	四邑川右支溪(3-341-2-050)
1563	3-341-2-051	四邑川右支溪	かつらぎ町	日高	四邑川右支溪(3-341-2-051)
1564	3-341-2-052	四邑川左支溪	かつらぎ町	日高	四邑川左支溪(3-341-2-052)
1565	3-341-2-053	四邑川左支溪	かつらぎ町	御所	四邑川左支溪(3-341-2-053)
1566	3-341-2-054	四邑川左支溪	かつらぎ町	御所	四邑川左支溪(3-341-2-054)
1567	3-341-2-055	紀ノ川左支溪	かつらぎ町	西洪田	紀ノ川左支溪(3-341-2-055)
1568	3-341-2-056	紀ノ川左支溪	かつらぎ町	西洪田	紀ノ川左支溪(3-341-2-056)

04-05-00 土砂災害警戒区域（土石流）

No	区域番号	区域名	市町村名	大字	区域名
1569	3-341-2-057	紀ノ川左支溪	かつらぎ町	西洪田	紀ノ川左支溪(3-341-2-057)
1570	3-341-2-058	真国川右支溪	かつらぎ町	志賀	真国川右支溪(3-341-2-058)
1571	3-341-2-060	真国川右支溪	かつらぎ町	志賀	真国川右支溪(3-341-2-060)
1572	3-341-2-061	真国川右支溪	かつらぎ町	志賀	真国川右支溪(3-341-2-061)
1573	3-341-2-062	真国川右支溪	かつらぎ町	志賀	真国川右支溪(3-341-2-062)
1574	3-341-2-063	真国川右支溪	かつらぎ町	志賀	真国川右支溪(3-341-2-063)
1575	3-341-2-064	真国川右支溪	かつらぎ町	志賀	真国川右支溪(3-341-2-064)
1576	3-341-2-065	真国川右支溪	かつらぎ町	志賀	真国川右支溪(3-341-2-065)
1577	3-341-2-066	真国川右支溪	かつらぎ町	志賀	真国川右支溪(3-341-2-066)
1578	3-341-2-067	真国川右支溪	かつらぎ町	志賀	真国川右支溪(3-341-2-067)
1579	3-341-2-068	真国川右支溪	かつらぎ町	志賀	真国川右支溪(3-341-2-068)
1580	3-341-2-069	真国川右支溪	かつらぎ町	下天野	真国川右支溪(3-341-2-069)
1581	3-341-2-070	真国川右支溪	かつらぎ町	下天野	真国川右支溪(3-341-2-070)
1582	3-341-2-071	真国川右支溪	かつらぎ町	下天野	真国川右支溪(3-341-2-071)
1583	3-341-2-072	真国川右支溪	かつらぎ町	下天野	真国川右支溪(3-341-2-072)
1584	3-341-2-073	真国川右支溪	かつらぎ町	下天野	真国川右支溪(3-341-2-073)
1585	3-341-2-074	真国川右支溪	かつらぎ町	下天野	真国川右支溪(3-341-2-074)
1586	3-341-2-075	真国川右支溪	かつらぎ町	下天野	真国川右支溪(3-341-2-075)
1587	3-341-2-076	下居川	かつらぎ町	下天野	下居川(3-341-2-076)
1588	3-341-2-077	真国川右支溪	かつらぎ町	下天野	真国川右支溪(3-341-2-077)
1589	3-341-2-078	真国川右支溪	かつらぎ町	下天野	真国川右支溪(3-341-2-078)
1590	3-341-2-079	真国川右支溪	かつらぎ町	下天野	真国川右支溪(3-341-2-079)
1591	3-341-2-080	真国川右支溪	かつらぎ町	下天野	真国川右支溪(3-341-2-080)
1592	3-341-2-081	真国川右支溪	かつらぎ町	上天野	真国川右支溪(3-341-2-081)
1593	3-341-2-082	真国川右支溪	かつらぎ町	上天野	真国川右支溪(3-341-2-082)
1594	3-341-2-083	真国川左支溪	かつらぎ町	上天野	真国川左支溪(3-341-2-083)
1595	3-341-2-084	真国川左支溪	かつらぎ町	上天野	真国川左支溪(3-341-2-084)
1596	3-341-2-085	真国川左支溪	かつらぎ町	上天野	真国川左支溪(3-341-2-085)
1597	3-341-2-086	真国川左支溪	かつらぎ町	志賀	真国川左支溪(3-341-2-086)
1598	3-341-2-087	真国川左支溪	かつらぎ町	志賀	真国川左支溪(3-341-2-087)
1599	3-341-2-088-1	真国川左支溪	かつらぎ町	志賀	真国川左支溪(3-341-2-088-1)
1600	3-341-2-088-2	真国川左支溪	かつらぎ町	志賀	真国川左支溪(3-341-2-088-2)
1601	3-341-2-089	真国川左支溪	かつらぎ町	志賀	真国川左支溪(3-341-2-089)
1602	3-341-2-090	真国川左支溪	かつらぎ町	志賀	真国川左支溪(3-341-2-090)
1603	3-341-2-091	真国川左支溪	かつらぎ町	志賀	真国川左支溪(3-341-2-091)
1604	3-341-2-092	真国川左支溪	かつらぎ町	志賀	真国川左支溪(3-341-2-092)
1605	3-341-2-093	真国川左支溪	かつらぎ町	志賀	真国川左支溪(3-341-2-093)
1606	3-341-2-094	真国川左支溪	かつらぎ町	志賀	真国川左支溪(3-341-2-094)
1607	3-341-2-095	善坊谷	かつらぎ町	志賀	善坊谷(3-341-2-095)
1608	3-341-2-096	貴志川右支溪	かつらぎ町	新城	貴志川右支溪(3-341-2-096)
1609	3-341-2-097	貴志川右支溪	かつらぎ町	新城	貴志川右支溪(3-341-2-097)
1610	3-341-2-098	西の谷川	かつらぎ町	新城	西の谷川(3-341-2-098)
1611	3-341-2-099	貴志川右支溪	かつらぎ町	新城	貴志川右支溪(3-341-2-099)
1612	3-341-2-100	貴志川右支溪	かつらぎ町	新城	貴志川右支溪(3-341-2-100)
1613	3-341-2-101	貴志川右支溪	かつらぎ町	新城	貴志川右支溪(3-341-2-101)
1614	3-341-2-102	貴志川右支溪	かつらぎ町	新城	貴志川右支溪(3-341-2-102)
1615	3-341-2-103	貴志川左支溪	かつらぎ町	新城	貴志川左支溪(3-341-2-103)
1616	3-341-2-104	貴志川左支溪	かつらぎ町	新城	貴志川左支溪(3-341-2-104)
1617	3-341-2-105	貴志川左支溪	かつらぎ町	新城	貴志川左支溪(3-341-2-105)
1618	3-341-2-106	貴志川左支溪	かつらぎ町	新城	貴志川左支溪(3-341-2-106)
1619	3-341-2-107	貴志川左支溪	かつらぎ町	新城	貴志川左支溪(3-341-2-107)
1620	3-341-2-108	貴志川左支溪	かつらぎ町	新城	貴志川左支溪(3-341-2-108)
1621	3-341-2-109	貴志川左支溪	かつらぎ町	新城	貴志川左支溪(3-341-2-109)
1622	3-341-2-110	貴志川左支溪	かつらぎ町	新城	貴志川左支溪(3-341-2-110)
1623	3-341-2-111	貴志川左支溪	かつらぎ町	新城	貴志川左支溪(3-341-2-111)
1624	3-341-2-112	貴志川左支溪	かつらぎ町	新城	貴志川左支溪(3-341-2-112)

04-05-00 土砂災害警戒区域（土石流）

No	区域番号	区域名	市町村名	大字	区域名
1625	3-341-2-113	貴志川左支溪	かつらぎ町	新城	貴志川左支溪(3-341-2-113)
1626	3-341-2-114	貴志川左支溪	かつらぎ町	新城	貴志川左支溪(3-341-2-114)
1627	3-341-2-115	湯子川右支溪	かつらぎ町	新城	湯子川右支溪(3-341-2-115)
1628	3-341-3-001	十六瀬川	かつらぎ町	広口	十六瀬川(3-341-3-001)
1629	3-341-3-003-1	下津川	かつらぎ町	平	下津川(3-341-3-003-1)
1630	3-341-3-003-2	下津川	かつらぎ町	平	下津川(3-341-3-003-2)
1631	3-341-3-008	下津川	かつらぎ町	広口	下津川(3-341-3-008)
1632	3-341-3-010	穴伏川右支溪	かつらぎ町	東谷	穴伏川右支溪(3-341-3-010)
1633	3-341-3-011	堂川	かつらぎ町	東谷	堂川(3-341-3-011)
1634	3-341-3-012	穴伏川左支溪	かつらぎ町	東谷	穴伏川左支溪(3-341-3-012)
1635	3-341-3-013-1	紀ノ川	かつらぎ町	滝	紀ノ川(3-341-3-013-1)
1636	3-341-3-013-2	紀ノ川	かつらぎ町	滝	紀ノ川(3-341-3-013-2)
1637	3-341-3-016	桧谷川右支溪	かつらぎ町	大藪	桧谷川右支溪(3-341-3-016)
1638	3-341-3-018	桧谷川左支溪	かつらぎ町	柏木	桧谷川左支溪(3-341-3-018)
1639	3-341-3-023	弁天谷川左支溪	かつらぎ町	大畑	弁天谷川左支溪(3-341-3-023)
1640	3-341-3-024	紀ノ川左支溪	かつらぎ町	西洪田	紀ノ川左支溪(3-341-3-024)
1641	3-341-3-026	紀ノ川左支溪	かつらぎ町	西洪田	紀ノ川左支溪(3-341-3-026)
1642	3-345-1-001	谷ノ瀬川	かつらぎ町	花園梁瀬	谷ノ瀬川(3-345-1-001)
1643	3-345-1-002	有中谷川右支溪	かつらぎ町	花園梁瀬	有中谷川右支溪(3-345-1-002)
1644	3-345-1-003	有中谷川右支溪	かつらぎ町	花園梁瀬	有中谷川右支溪(3-345-1-003)
1645	3-345-1-004	有田川左支溪	かつらぎ町	花園中南	有田川左支溪(3-345-1-004)
1646	3-345-1-005	有田川左支溪	かつらぎ町	花園梁瀬	有田川左支溪(3-345-1-005)
1647	3-345-1-006	風呂ノ谷川	かつらぎ町	花園梁瀬	風呂ノ谷川(3-345-1-006)
1648	3-345-2-001	すみや谷川	かつらぎ町	花園梁瀬	すみや谷川(3-345-2-001)
1649	3-345-2-002	臼谷川左支溪	かつらぎ町	花園梁瀬	臼谷川左支溪(3-345-2-002)
1650	3-345-2-003-1	大裕谷川	かつらぎ町	花園梁瀬	大裕谷川(3-345-2-003-1)
1651	3-345-2-003-2	大裕谷川	かつらぎ町	花園梁瀬	大裕谷川(3-345-2-003-2)
1652	3-345-2-004	有中谷川右支溪	かつらぎ町	花園梁瀬	有中谷川右支溪(3-345-2-004)
1653	3-345-2-005	有中谷川右支溪	かつらぎ町	花園梁瀬	有中谷川右支溪(3-345-2-005)
1654	3-345-2-006	有中谷川左支溪	かつらぎ町	花園梁瀬	有中谷川左支溪(3-345-2-006)
1655	3-345-2-007	井谷川	かつらぎ町	花園新子	井谷川(3-345-2-007)
1656	3-345-2-008	谷ノ瀬川右支溪	かつらぎ町	花園中南	谷ノ瀬川右支溪(3-345-2-008)
1657	1-343-1-902	三尾川右支溪	九度山町	東郷	三尾川右支溪(1-343-1-902)
1658	1-343-2-901	三尾川右支溪	九度山町	東郷	三尾川右支溪(1-343-2-901)
1659	1-343-2-902	三尾川右支溪	九度山町	東郷	三尾川右支溪(1-343-2-902)
1660	3-343-1-001	東山谷川右支溪	九度山町	九度山	東山谷川右支溪(3-343-1-001)
1661	3-343-1-002	東山谷川	九度山町	九度山	東山谷川(3-343-1-002)
1662	3-343-1-003	丹生川右支溪	九度山町	九度山	丹生川右支溪(3-343-1-003)
1663	3-343-1-004	丹生川右支溪	九度山町	河根	丹生川右支溪(3-343-1-004)
1664	3-343-1-005	宮垣内谷	九度山町	河根	宮垣内谷(3-343-1-005)
1665	3-343-1-006	丹生川右支溪	九度山町	河根	丹生川右支溪(3-343-1-006)
1666	3-343-1-007	丹生川左支溪	九度山町	丹生川	丹生川左支溪(3-343-1-007)
1667	3-343-1-009	不動谷川右支溪	九度山町	椎出	不動谷川右支溪(3-343-1-009)
1668	3-343-1-010	トチヲ谷	九度山町	椎出	トチヲ谷(3-343-1-010)
1669	3-343-1-011	林の谷	九度山町	椎出	林の谷(3-343-1-011)
1670	3-343-1-013	恵利谷川	九度山町	中古沢	恵利谷川(3-343-1-013)
1671	3-343-1-014	恵利谷川右支溪	九度山町	中古沢	恵利谷川右支溪(3-343-1-014)
1672	3-343-1-015	恵利谷川右支溪	九度山町	中古沢	恵利谷川右支溪(3-343-1-015)
1673	3-343-1-016	馬場垣内谷	九度山町	中古沢	馬場垣内谷(3-343-1-016)
1674	3-343-1-017	不動谷川左支溪	九度山町	中古沢	不動谷川左支溪(3-343-1-017)
1675	3-343-1-018	不動谷川左支溪	九度山町	中古沢	不動谷川左支溪(3-343-1-018)
1676	3-343-1-019	不動谷川左支溪	九度山町	下古沢	不動谷川左支溪(3-343-1-019)
1677	3-343-1-020	不動谷川左支溪	九度山町	下古沢	不動谷川左支溪(3-343-1-020)
1678	3-343-1-021	不動谷川左支溪	九度山町	椎出	不動谷川左支溪(3-343-1-021)
1679	3-343-1-023	杉尾谷	九度山町	九度山	杉尾谷(3-343-1-023)
1680	3-343-1-027	紀ノ川左支溪	九度山町	慈尊院	紀ノ川左支溪(3-343-1-027)

04-05-00 土砂災害警戒区域（土石流）

No	区域番号	区域名	市町村名	大字	区域名
1681	3-343-1-901	永瀧	九度山町	九度山	永瀧(3-343-1-901)
1682	3-343-2-003	東山谷川右支溪	九度山町	九度山	東山谷川右支溪(3-343-2-003)
1683	3-343-2-004	丹生川右支溪	九度山町	九度山	丹生川右支溪(3-343-2-004)
1684	3-343-2-005	丹生川右支溪	九度山町	九度山	丹生川右支溪(3-343-2-005)
1685	3-343-2-006	丹生川右支溪	九度山町	河根	丹生川右支溪(3-343-2-006)
1686	3-343-2-007	丹生川右支溪	九度山町	丹生川	丹生川右支溪(3-343-2-007)
1687	3-343-2-008	丹生川右支溪	九度山町	丹生川	丹生川右支溪(3-343-2-008)
1688	3-343-2-009	丹生川右支溪	九度山町	丹生川	丹生川右支溪(3-343-2-009)
1689	3-343-2-010	丹生川右支溪	九度山町	丹生川	丹生川右支溪(3-343-2-010)
1690	3-343-2-011	北又川右支溪	九度山町	北又	北又川右支溪(3-343-2-011)
1691	3-343-2-012	北又川左支溪	九度山町	北又	北又川左支溪(3-343-2-012)
1692	3-343-2-013	三尾川右支溪	九度山町	東郷	三尾川右支溪(3-343-2-013)
1693	3-343-2-014	三尾川右支溪	九度山町	東郷	三尾川右支溪(3-343-2-014)
1694	3-343-2-015	三尾川右支溪	九度山町	東郷	三尾川右支溪(3-343-2-015)
1695	3-343-2-017	三尾川右支溪	九度山町	東郷	三尾川右支溪(3-343-2-017)
1696	3-343-2-018	三尾川右支溪	九度山町	東郷	三尾川右支溪(3-343-2-018)
1697	3-343-2-020	不動谷川右支溪	九度山町	椎出	不動谷川右支溪(3-343-2-020)
1698	3-343-2-021	トチヲ谷右支溪	九度山町	椎出	トチヲ谷右支溪(3-343-2-021)
1699	3-343-2-022	不動谷川右支溪	九度山町	下古沢	不動谷川右支溪(3-343-2-022)
1700	3-343-2-024	不動谷川左支溪	九度山町	笠木	不動谷川左支溪(3-343-2-024)
1701	3-343-2-025	不動谷川左支溪	九度山町	下古沢	不動谷川左支溪(3-343-2-025)
1702	3-343-2-026	不動谷川左支溪	九度山町	下古沢	不動谷川左支溪(3-343-2-026)
1703	3-343-2-027	不動谷川左支溪	九度山町	椎出	不動谷川左支溪(3-343-2-027)
1704	3-343-2-028	丹生川左支溪	九度山町	九度山	丹生川左支溪(3-343-2-028)
1705	1-344-1-901	清川左支溪	高野町	西ヶ峰	清川左支溪(1-344-1-901)
1706	3-344-1-001	西平谷	高野町	下筒香	西平谷(3-344-1-001)
1707	3-344-1-002	東平谷	高野町	下筒香	東平谷(3-344-1-002)
1708	3-344-1-003	アラボリ谷	高野町	中筒香	アラボリ谷(3-344-1-003)
1709	3-344-1-004	中尾谷川	高野町	上筒香	中尾谷川(3-344-1-004)
1710	3-344-1-005	丹生川右支溪	高野町	東富貴	丹生川右支溪(3-344-1-005)
1711	3-344-1-006	成金谷	高野町	東富貴	成金谷(3-344-1-006)
1712	3-344-1-007	山本洞谷	高野町	西富貴	山本洞谷(3-344-1-007)
1713	3-344-1-008	丹生川右支溪	高野町	西富貴	丹生川右支溪(3-344-1-008)
1714	3-344-1-009	清川右支溪	高野町	南	清川右支溪(3-344-1-009)
1715	3-344-1-010	清川左支溪	高野町	西ヶ峰	清川左支溪(3-344-1-010)
1716	3-344-1-011	清川左支溪	高野町	林	清川左支溪(3-344-1-011)
1717	3-344-1-012	不動谷川左支溪	高野町	高野山	不動谷川左支溪(3-344-1-012)
1718	3-344-1-013	不動谷川左支溪	高野町	高野山	不動谷川左支溪(3-344-1-013)
1719	3-344-1-014	不動谷川左支溪	高野町	高野山	不動谷川左支溪(3-344-1-014)
1720	3-344-1-015	不動谷川左支溪	高野町	高野山	不動谷川左支溪(3-344-1-015)
1721	3-344-1-016-1	不動谷川左支溪	高野町	高野山	不動谷川左支溪(3-344-1-016-1)
1722	3-344-1-016-2	不動谷川左支溪	高野町	高野山	不動谷川左支溪(3-344-1-016-2)
1723	3-344-1-017	不動谷川左支溪	高野町	高野山	不動谷川左支溪(3-344-1-017)
1724	3-344-1-018	不動谷川左支溪	高野町	高野山	不動谷川左支溪(3-344-1-018)
1725	3-344-1-019	不動谷川左支溪	高野町	高野山	不動谷川左支溪(3-344-1-019)
1726	3-344-1-020	不動谷川左支溪	高野町	高野山	不動谷川左支溪(3-344-1-020)
1727	3-344-1-021	不動谷川左支溪	高野町	高野山	不動谷川左支溪(3-344-1-021)
1728	3-344-1-023	五十町谷	高野町	細川	五十町谷(3-344-1-023)
1729	3-344-1-024	貴志川右支溪	高野町	花坂	貴志川右支溪(3-344-1-024)
1730	3-344-1-025	貴志川右支溪	高野町	花坂	貴志川右支溪(3-344-1-025)
1731	3-344-1-026	貴志川右支溪	高野町	花坂	貴志川右支溪(3-344-1-026)
1732	3-344-1-027	貴志川右支溪	高野町	花坂	貴志川右支溪(3-344-1-027)
1733	3-344-1-028	貴志川右支溪	高野町	花坂	貴志川右支溪(3-344-1-028)
1734	3-344-1-030	鳴戸川右支溪	高野町	花坂	鳴戸川右支溪(3-344-1-030)
1735	3-344-1-031	鳴戸川右支溪	高野町	花坂	鳴戸川右支溪(3-344-1-031)
1736	3-344-1-032	貴志川左支溪	高野町	花坂	貴志川左支溪(3-344-1-032)

04-05-00 土砂災害警戒区域（土石流）

No	区域番号	区域名	市町村名	大字	区域名
1737	3-344-1-033-1	貴志川左支溪	高野町	花坂	貴志川左支溪(3-344-1-033-1)
1738	3-344-1-033-2	貴志川左支溪	高野町	花坂	貴志川左支溪(3-344-1-033-2)
1739	3-344-1-034	貴志川左支溪	高野町	花坂	貴志川左支溪(3-344-1-034)
1740	3-344-1-035	湯子川右支溪	高野町	湯川	湯子川右支溪(3-344-1-035)
1741	3-344-1-036	湯子川右支溪	高野町	湯川	湯子川右支溪(3-344-1-036)
1742	3-344-1-037	湯子川右支溪	高野町	湯川	湯子川右支溪(3-344-1-037)
1743	3-344-1-038	内子谷左支溪	高野町	高野山	内子谷左支溪(3-344-1-038)
1744	3-344-1-039	御殿川右支溪	高野町	高野山	御殿川右支溪(3-344-1-039)
1745	3-344-1-040	御殿川右支溪	高野町	高野山	御殿川右支溪(3-344-1-040)
1746	3-344-1-041	御殿川右支溪	高野町	高野山	御殿川右支溪(3-344-1-041)
1747	3-344-1-042	御殿川右支溪	高野町	高野山	御殿川右支溪(3-344-1-042)
1748	3-344-1-043	御殿川右支溪	高野町	高野山	御殿川右支溪(3-344-1-043)
1749	3-344-1-044	御殿川右支溪	高野町	高野山	御殿川右支溪(3-344-1-044)
1750	3-344-1-045	御殿川右支溪	高野町	高野山	御殿川右支溪(3-344-1-045)
1751	3-344-1-046	御殿川右支溪	高野町	高野山	御殿川右支溪(3-344-1-046)
1752	3-344-1-047	御殿川右支溪	高野町	高野山	御殿川右支溪(3-344-1-047)
1753	3-344-1-048	御殿川右支溪	高野町	高野山	御殿川右支溪(3-344-1-048)
1754	3-344-1-049	御殿川右支溪	高野町	高野山	御殿川右支溪(3-344-1-049)
1755	3-344-1-050	有田川右支溪	高野町	高野山	有田川右支溪(3-344-1-050)
1756	3-344-1-051	御殿川右支溪	高野町	高野山	御殿川右支溪(3-344-1-051)
1757	3-344-1-052	御殿川右支溪	高野町	高野山	御殿川右支溪(3-344-1-052)
1758	3-344-1-053	御殿川右支溪	高野町	高野山	御殿川右支溪(3-344-1-053)
1759	3-344-1-054	御殿川右支溪	高野町	高野山	御殿川右支溪(3-344-1-054)
1760	3-344-1-055	御殿川右支溪	高野町	高野山	御殿川右支溪(3-344-1-055)
1761	3-344-1-056	御殿川右支溪	高野町	高野山	御殿川右支溪(3-344-1-056)
1762	3-344-1-057-1	御殿川右支溪	高野町	高野山	御殿川右支溪(3-344-1-057-1)
1763	3-344-1-057-2	御殿川右支溪	高野町	高野山	御殿川右支溪(3-344-1-057-2)
1764	3-344-1-058	御殿川右支溪	高野町	高野山	御殿川右支溪(3-344-1-058)
1765	3-344-1-059	御殿川右支溪	高野町	高野山	御殿川右支溪(3-344-1-059)
1766	3-344-1-060	御殿川右支溪	高野町	高野山	御殿川右支溪(3-344-1-060)
1767	3-344-1-061	御殿川右支溪	高野町	高野山	御殿川右支溪(3-344-1-061)
1768	3-344-1-062	御殿川右支溪	高野町	高野山	御殿川右支溪(3-344-1-062)
1769	3-344-1-063	御殿川右支溪	高野町	高野山	御殿川右支溪(3-344-1-063)
1770	3-344-1-064	御殿川右支溪	高野町	高野山	御殿川右支溪(3-344-1-064)
1771	3-344-1-065	大門谷	高野町	高野山	大門谷(3-344-1-065)
1772	3-344-1-066	御殿川左支溪	高野町	高野山	御殿川左支溪(3-344-1-066)
1773	3-344-1-067	御殿川左支溪	高野町	高野山	御殿川左支溪(3-344-1-067)
1774	3-344-1-068-1	弁天谷川	高野町	高野山	弁天谷川(3-344-1-068-1)
1775	3-344-1-068-2	弁天谷川	高野町	高野山	弁天谷川(3-344-1-068-2)
1776	3-344-1-069-1	学校谷	高野町	高野山	学校谷(3-344-1-069-1)
1777	3-344-1-069-2	学校谷	高野町	高野山	学校谷(3-344-1-069-2)
1778	3-344-1-070	御殿川左支溪	高野町	高野山	御殿川左支溪(3-344-1-070)
1779	3-344-1-072	御殿川左支溪	高野町	高野山	御殿川左支溪(3-344-1-072)
1780	3-344-1-073	御殿川左支溪	高野町	高野山	御殿川左支溪(3-344-1-073)
1781	3-344-1-074	御殿川左支溪	高野町	高野山	御殿川左支溪(3-344-1-074)
1782	3-344-1-075-1	御殿川左支溪	高野町	高野山	御殿川左支溪(3-344-1-075-1)
1783	3-344-1-075-2	御殿川左支溪	高野町	高野山	御殿川左支溪(3-344-1-075-2)
1784	3-344-1-076	御殿川左支溪	高野町	高野山	御殿川左支溪(3-344-1-076)
1785	3-344-1-077	御殿川左支溪	高野町	高野山	御殿川左支溪(3-344-1-077)
1786	3-344-1-078-1	御殿川左支溪	高野町	高野山	御殿川左支溪(3-344-1-078-1)
1787	3-344-1-078-2	御殿川左支溪	高野町	高野山	御殿川左支溪(3-344-1-078-2)
1788	3-344-1-079-1	御殿川左支溪	高野町	高野山	御殿川左支溪(3-344-1-079-1)
1789	3-344-1-079-2	御殿川左支溪	高野町	高野山	御殿川左支溪(3-344-1-079-2)
1790	3-344-1-080	御殿川左支溪	高野町	高野山	御殿川左支溪(3-344-1-080)
1791	3-344-1-081	御殿川左支溪	高野町	高野山	御殿川左支溪(3-344-1-081)
1792	3-344-1-082	御殿川左支溪	高野町	高野山	御殿川左支溪(3-344-1-082)

04-05-00 土砂災害警戒区域（土石流）

No	区域番号	区域名	市町村名	大字	区域名
1793	3-344-1-083	御殿川左支溪	高野町	高野山	御殿川左支溪(3-344-1-083)
1794	3-344-1-084	御殿川左支溪	高野町	高野山	御殿川左支溪(3-344-1-084)
1795	3-344-1-085	御殿川左支溪	高野町	高野山	御殿川左支溪(3-344-1-085)
1796	3-344-1-086-1	御殿川左支溪	高野町	高野山	御殿川左支溪(3-344-1-086-1)
1797	3-344-1-086-2	御殿川左支溪	高野町	高野山	御殿川左支溪(3-344-1-086-2)
1798	3-344-1-087	御殿川左支溪	高野町	高野山	御殿川左支溪(3-344-1-087)
1799	3-344-1-088	御殿川左支溪	高野町	高野山	御殿川左支溪(3-344-1-088)
1800	3-344-1-089	御殿川左支溪	高野町	高野山	御殿川左支溪(3-344-1-089)
1801	3-344-2-001	東の川右支溪	高野町	西富貴	東の川右支溪(3-344-2-001)
1802	3-344-2-002	東の川左支溪	高野町	西富貴	東の川左支溪(3-344-2-002)
1803	3-344-2-004	丹生川右支溪	高野町	上筒香	丹生川右支溪(3-344-2-004)
1804	3-344-2-005	堂谷	高野町	上筒香	堂谷(3-344-2-005)
1805	3-344-2-006	堂前谷川	高野町	上筒香	堂前谷川(3-344-2-006)
1806	3-344-2-007	丹生川右支溪	高野町	上筒香	丹生川右支溪(3-344-2-007)
1807	3-344-2-008	丹生川右支溪	高野町	東富貴	丹生川右支溪(3-344-2-008)
1808	3-344-2-009	丹生川右支溪	高野町	東富貴	丹生川右支溪(3-344-2-009)
1809	3-344-2-011	丹生川右支溪	高野町	東富貴	丹生川右支溪(3-344-2-011)
1810	3-344-2-012	丹生川右支溪	高野町	西富貴	丹生川右支溪(3-344-2-012)
1811	3-344-2-013	上天神谷	高野町	東富貴	上天神谷(3-344-2-013)
1812	3-344-2-014	丹生川右支溪	高野町	東富貴	丹生川右支溪(3-344-2-014)
1813	3-344-2-015	名瀬迫谷	高野町	東富貴	名瀬迫谷(3-344-2-015)
1814	3-344-2-016	丹生川左支溪	高野町	東富貴	丹生川左支溪(3-344-2-016)
1815	3-344-2-017	丹生川左支溪	高野町	東富貴	丹生川左支溪(3-344-2-017)
1816	3-344-2-018	丹生川左支溪	高野町	東富貴	丹生川左支溪(3-344-2-018)
1817	3-344-2-019	丹生川左支溪	高野町	東富貴	丹生川左支溪(3-344-2-019)
1818	3-344-2-021	丹生川左支溪	高野町	東富貴	丹生川左支溪(3-344-2-021)
1819	3-344-2-022	丹生川左支溪	高野町	東富貴	丹生川左支溪(3-344-2-022)
1820	3-344-2-023	丹生川左支溪	高野町	東富貴	丹生川左支溪(3-344-2-023)
1821	3-344-2-025	丹生川左支溪	高野町	東富貴	丹生川左支溪(3-344-2-025)
1822	3-344-2-026	丹生川左支溪	高野町	東富貴	丹生川左支溪(3-344-2-026)
1823	3-344-2-027	丹生川左支溪	高野町	東富貴	丹生川左支溪(3-344-2-027)
1824	3-344-2-028	丹生川左支溪	高野町	東富貴	丹生川左支溪(3-344-2-028)
1825	3-344-2-030	丹生川左支溪	高野町	上筒香	丹生川左支溪(3-344-2-030)
1826	3-344-2-031	丹生川左支溪	高野町	上筒香	丹生川左支溪(3-344-2-031)
1827	3-344-2-032	清川右支溪	高野町	南	清川右支溪(3-344-2-032)
1828	3-344-2-033-1	清川左支溪	高野町	南	清川左支溪(3-344-2-033-1)
1829	3-344-2-033-2	清川左支溪	高野町	南	清川左支溪(3-344-2-033-2)
1830	3-344-2-034	清川左支溪	高野町	西ヶ峰	清川左支溪(3-344-2-034)
1831	3-344-2-035	清川左支溪	高野町	南	清川左支溪(3-344-2-035)
1832	3-344-2-036	清川左支溪	高野町	南	清川左支溪(3-344-2-036)
1833	3-344-2-037	清川左支溪	高野町	南	清川左支溪(3-344-2-037)
1834	3-344-2-038	清川左支溪	高野町	林	清川左支溪(3-344-2-038)
1835	3-344-2-039	不動谷川右支溪	高野町	細川	不動谷川右支溪(3-344-2-039)
1836	3-344-2-040	不動谷川右支溪	高野町	細川	不動谷川右支溪(3-344-2-040)
1837	3-344-2-042	不動谷川右支溪	高野町	西郷	不動谷川右支溪(3-344-2-042)
1838	3-344-2-043	不動谷川右支溪	高野町	高野山	不動谷川右支溪(3-344-2-043)
1839	3-344-2-044	不動谷川左支溪	高野町	高野山	不動谷川左支溪(3-344-2-044)
1840	3-344-2-045	不動谷川左支溪	高野町	高野山	不動谷川左支溪(3-344-2-045)
1841	3-344-2-047	不動谷川左支溪	高野町	細川	不動谷川左支溪(3-344-2-047)
1842	3-344-2-048	不動谷川左支溪	高野町	細川	不動谷川左支溪(3-344-2-048)
1843	3-344-2-049	不動谷川左支溪	高野町	細川	不動谷川左支溪(3-344-2-049)
1844	3-344-2-050	不動谷川左支溪	高野町	細川	不動谷川左支溪(3-344-2-050)
1845	3-344-2-051	不動谷川左支溪	高野町	細川	不動谷川左支溪(3-344-2-051)
1846	3-344-2-052	不動谷川左支溪	高野町	細川	不動谷川左支溪(3-344-2-052)
1847	3-344-2-053	貴志川右支溪	高野町	花坂	貴志川右支溪(3-344-2-053)
1848	3-344-2-054	貴志川右支溪	高野町	花坂	貴志川右支溪(3-344-2-054)

04-05-00 土砂災害警戒区域（土石流）

No	区域番号	区域名	市町村名	大字	区域名
1849	3-344-2-055	貴志川右支溪	高野町	花坂	貴志川右支溪(3-344-2-055)
1850	3-344-2-056-1	貴志川右支溪	高野町	花坂	貴志川右支溪(3-344-2-056-1)
1851	3-344-2-056-2	貴志川右支溪	高野町	花坂	貴志川右支溪(3-344-2-056-2)
1852	3-344-2-057	貴志川右支溪	高野町	花坂	貴志川右支溪(3-344-2-057)
1853	3-344-2-058	貴志川右支溪	高野町	花坂	貴志川右支溪(3-344-2-058)
1854	3-344-2-059	貴志川右支溪	高野町	花坂	貴志川右支溪(3-344-2-059)
1855	3-344-2-060	貴志川右支溪	高野町	花坂	貴志川右支溪(3-344-2-060)
1856	3-344-2-062	鳴戸川右支溪	高野町	花坂	鳴戸川右支溪(3-344-2-062)
1857	3-344-2-063	鳴戸川右支溪	高野町	花坂	鳴戸川右支溪(3-344-2-063)
1858	3-344-2-064	湯子川右支溪	高野町	湯川	湯子川右支溪(3-344-2-064)
1859	3-344-2-065	湯子川右支溪	高野町	湯川	湯子川右支溪(3-344-2-065)
1860	3-344-2-066	湯子川右支溪	高野町	湯川	湯子川右支溪(3-344-2-066)
1861	3-344-2-067	宮垣内谷	高野町	湯川	宮垣内谷(3-344-2-067)
1862	3-344-2-068	下垣内谷右支川	高野町	相ノ浦	下垣内谷右支川(3-344-2-068)
1863	3-344-2-069	下垣内谷右支川	高野町	相ノ浦	下垣内谷右支川(3-344-2-069)
1864	3-344-2-070	堂垣内谷	高野町	相ノ浦	堂垣内谷(3-344-2-070)
1865	3-344-2-071	御殿川右支溪	高野町	相ノ浦	御殿川右支溪(3-344-2-071)
1866	3-344-2-072	上垣内谷	高野町	相ノ浦	上垣内谷(3-344-2-072)
1867	3-344-2-073	御殿川右支溪	高野町	高野山	御殿川右支溪(3-344-2-073)
1868	3-344-2-074	御殿川右支溪	高野町	高野山	御殿川右支溪(3-344-2-074)
1869	3-344-2-075	御殿川左支溪	高野町	高野山	御殿川左支溪(3-344-2-075)
1870	3-344-2-076	御殿川左支溪	高野町	高野山	御殿川左支溪(3-344-2-076)
1871	3-344-2-077	御殿川左支溪	高野町	高野山	御殿川左支溪(3-344-2-077)
1872	3-344-2-078	御殿川左支溪	高野町	高野山	御殿川左支溪(3-344-2-078)
1873	3-344-2-079	御殿川左支溪	高野町	高野山	御殿川左支溪(3-344-2-079)
1874	3-344-3-001	不動谷川右支溪	高野町	高野山	不動谷川右支溪(3-344-3-001)
1875	3-344-3-002	不動谷川右支溪	高野町	高野山	不動谷川右支溪(3-344-3-002)
1876	3-344-3-003	不動谷川右支溪	高野町	高野山	不動谷川右支溪(3-344-3-003)
1877	3-344-3-004	不動谷川右支溪	高野町	高野山	不動谷川右支溪(3-344-3-004)
1878	3-344-3-005	不動谷川右支溪	高野町	高野山	不動谷川右支溪(3-344-3-005)
1879	3-344-3-006	不動谷川左支溪	高野町	高野山	不動谷川左支溪(3-344-3-006)
1880	3-344-3-008	御殿川右支溪	高野町	高野山	御殿川右支溪(3-344-3-008)
1881	3-344-3-009	御殿川右支溪	高野町	高野山	御殿川右支溪(3-344-3-009)
1882	3-344-3-010	御殿川右支溪	高野町	高野山	御殿川右支溪(3-344-3-010)
1883	3-344-3-011	御殿川右支溪	高野町	高野山	御殿川右支溪(3-344-3-011)
1884	3-344-3-012-1	御殿川左支溪	高野町	高野山	御殿川左支溪(3-344-3-012-1)
1885	3-344-3-012-2	御殿川左支溪	高野町	高野山	御殿川左支溪(3-344-3-012-2)
1886	3-344-3-013	御殿川左支溪	高野町	高野山	御殿川左支溪(3-344-3-013)
1887	3-344-3-014	御殿川左支溪	高野町	高野山	御殿川左支溪(3-344-3-014)
1888	3-344-3-019	御殿川左支溪	高野町	高野山	御殿川左支溪(3-344-3-019)
1889	4-204-1-001	沖山南谷川	有田市	初島町浜	沖山南谷川(4-204-1-001)
1890	4-204-1-002	御殿山谷川	有田市	初島町浜	御殿山谷川(4-204-1-002)
1891	4-204-1-003	浜北谷川	有田市	初島町浜	浜北谷川(4-204-1-003)
1892	4-204-1-005	前の川	有田市	初島町里	前の川(4-204-1-005)
1893	4-204-1-010	石津谷川	有田市	新堂	石津谷川(4-204-1-010)
1894	4-204-1-011	新堂谷西川	有田市	新堂	新堂谷西川(4-204-1-011)
1895	4-204-1-012	新堂谷川	有田市	新堂	新堂谷川(4-204-1-012)
1896	4-204-1-015	二ヶ村谷川	有田市	山田原	二ヶ村谷川(4-204-1-015)
1897	4-204-1-016	瀬井谷川	有田市	山田原	瀬井谷川(4-204-1-016)
1898	4-204-1-017	法谷川	有田市	山田原	法谷川(4-204-1-017)
1899	4-204-1-021	稚杞の木谷川	有田市	下中島	稚杞の木谷川(4-204-1-021)
1900	4-204-1-023	大谷川	有田市	下中島	大谷川(4-204-1-023)
1901	4-204-1-029	西谷上川	有田市	宮原町畑	西谷上川(4-204-1-029)
1902	4-204-1-030	西谷川	有田市	宮原町畑	西谷川(4-204-1-030)
1903	4-204-1-039	安生寺谷川	有田市	糸我町中番	安生寺谷川(4-204-1-039)
1904	4-204-1-040	地藏堂谷川	有田市	糸我町中番	地藏堂谷川(4-204-1-040)

04-05-00 土砂災害警戒区域（土石流）

No	区域番号	区域名	市町村名	大字	区域名
1905	4-204-1-041	中番谷川	有田市	糸我町中番	中番谷川(4-204-1-041)
1906	4-204-1-042	糸我東谷川	有田市	糸我町中番	糸我東谷川(4-204-1-042)
1907	4-204-1-043	山村谷川	有田市	糸我町中番	山村谷川(4-204-1-043)
1908	4-204-1-044	糸我西谷川	有田市	糸我町西	糸我西谷川(4-204-1-044)
1909	4-204-1-045	仁平寺東谷川	有田市	糸我町西	仁平寺東谷川(4-204-1-045)
1910	4-204-1-046	剣谷川	有田市	糸我町西	剣谷川(4-204-1-046)
1911	4-204-1-048-1	大谷川	有田市	星尾	大谷川(4-204-1-048-1)
1912	4-204-1-048-2	大谷川	有田市	星尾	大谷川(4-204-1-048-2)
1913	4-204-1-049	野井谷川	有田市	千田	野井谷川(4-204-1-049)
1914	4-204-1-050	本池谷川	有田市	千田	本池谷川(4-204-1-050)
1915	4-204-1-051	野井下谷川	有田市	千田	野井下谷川(4-204-1-051)
1916	4-204-1-052	須佐東谷川	有田市	千田	須佐東谷川(4-204-1-052)
1917	4-204-1-053	神光谷川	有田市	千田	神光谷川(4-204-1-053)
1918	4-204-1-054	上高山谷川	有田市	千田	上高山谷川(4-204-1-054)
1919	4-204-1-056	野北谷川	有田市	山地	野北谷川(4-204-1-056)
1920	4-204-1-057	西山地谷川	有田市	山地	西山地谷川(4-204-1-057)
1921	4-204-1-058	立神谷川	有田市	山地	立神谷川(4-204-1-058)
1922	4-204-1-060	寺谷東川	有田市	古江見	寺谷東川(4-204-1-060)
1923	4-204-1-061	寺谷川	有田市	古江見	寺谷川(4-204-1-061)
1924	4-204-1-062	古江見谷川	有田市	古江見	古江見谷川(4-204-1-062)
1925	4-204-1-063	無縁寺谷川	有田市	宮崎町	無縁寺谷川(4-204-1-063)
1926	4-204-1-064-1	法正寺東谷川	有田市	宮崎町	法正寺東谷川(4-204-1-064-1)
1927	4-204-1-064-2	法正寺東谷川	有田市	宮崎町	法正寺東谷川(4-204-1-064-2)
1928	4-204-1-065	法正寺谷川	有田市	宮崎町	法正寺谷川(4-204-1-065)
1929	4-204-1-066-1	浄妙寺谷川	有田市	宮崎町	浄妙寺谷川(4-204-1-066-1)
1930	4-204-1-066-2	浄妙寺谷川	有田市	宮崎町	浄妙寺谷川(4-204-1-066-2)
1931	4-204-1-067-1	桜ヶ丘谷川	有田市	宮崎町	桜ヶ丘谷川(4-204-1-067-1)
1932	4-204-1-067-2	桜ヶ丘谷川	有田市	宮崎町	桜ヶ丘谷川(4-204-1-067-2)
1933	4-204-1-068	中御堂谷川	有田市	宮崎町	中御堂谷川(4-204-1-068)
1934	4-204-1-069	宮の脇谷川	有田市	宮崎町宮前	宮の脇谷川(4-204-1-069)
1935	4-204-1-070	下の宮谷川	有田市	宮崎町宮前	下の宮谷川(4-204-1-070)
1936	4-204-1-071	宮前上谷川	有田市	宮崎町宮前	宮前上谷川(4-204-1-071)
1937	4-204-1-072	宮前中谷川	有田市	宮崎町宮前	宮前中谷川(4-204-1-072)
1938	4-204-1-073	宮前下谷川	有田市	宮崎町宮前	宮前下谷川(4-204-1-073)
1939	4-204-1-074	田鶴谷川	有田市	宮崎町	田鶴谷川(4-204-1-074)
1940	4-204-1-075	男浦東谷川	有田市	宮崎町	男浦東谷川(4-204-1-075)
1941	4-204-1-076	男浦中谷川	有田市	宮崎町	男浦中谷川(4-204-1-076)
1942	4-204-1-077	男浦西谷川	有田市	宮崎町	男浦西谷川(4-204-1-077)
1943	4-204-1-078	女の浦谷川	有田市	宮崎町	女の浦谷川(4-204-1-078)
1944	4-204-1-079	逢井谷川	有田市	宮崎町	逢井谷川(4-204-1-079)
1945	4-204-1-080	逢井東谷川	有田市	宮崎町	逢井東谷川(4-204-1-080)
1946	4-204-1-081	千田谷川	有田市	千田	千田谷川(4-204-1-081)
1947	4-204-2-001	奥北谷川	有田市	初島町里	奥北谷川(4-204-2-001)
1948	4-204-2-002	奥上谷川	有田市	初島町里	奥上谷川(4-204-2-002)
1949	4-204-2-003	弓場南谷川	有田市	初島町里	弓場南谷川(4-204-2-003)
1950	4-204-2-004	下中島西谷川	有田市	山田原	下中島西谷川(4-204-2-004)
1951	4-204-2-005	下中島東谷川	有田市	山田原	下中島東谷川(4-204-2-005)
1952	4-204-2-009-1	新池谷川	有田市	糸我町中番	新池谷川(4-204-2-009-1)
1953	4-204-2-009-2	新池谷川	有田市	糸我町中番	新池谷川(4-204-2-009-2)
1954	4-204-2-010	出崎谷川	有田市	星尾	出崎谷川(4-204-2-010)
1955	4-204-2-011	鎌池谷川	有田市	千田	鎌池谷川(4-204-2-011)
1956	4-204-2-012	古江見東谷川	有田市	古江見	古江見東谷川(4-204-2-012)
1957	4-204-3-002	上星越池谷川	有田市	初島町里・下津町鯉川	上星越池谷川(4-204-3-002)
1958	4-204-3-003	星越池南谷川	有田市	初島町里	星越池南谷川(4-204-3-003)
1959	4-204-3-005	あゆ南谷川	有田市	星尾	あゆ南谷川(4-204-3-005)
1960	4-204-3-007	北山西谷川	有田市	千田	北山西谷川(4-204-3-007)

04-05-00 土砂災害警戒区域（土石流）

No	区域番号	区域名	市町村名	大字	区域名
1961	4-361-1-012	小浜谷川	湯浅町	田	小浜谷川(4-361-1-012)
1962	4-361-1-013	持仏堂谷川	湯浅町	栖原	持仏堂谷川(4-361-1-013)
1963	4-361-1-023	向島谷川	湯浅町	湯浅	向島谷川(4-361-1-023)
1964	4-361-1-026	五代谷川	湯浅町	吉川	五代谷川(4-361-1-026)
1965	4-361-1-027	北山谷川	湯浅町	山田	北山谷川(4-361-1-027)
1966	4-361-1-028	法樹寺谷川	湯浅町	山田	法樹寺谷川(4-361-1-028)
1967	4-361-1-029	垣内地谷上川	湯浅町	山田	垣内地谷上川(4-361-1-029)
1968	4-361-1-030	垣内地谷下川	湯浅町	山田	垣内地谷下川(4-361-1-030)
1969	4-361-1-032	折工池東谷川	湯浅町	山田	折工池東谷川(4-361-1-032)
1970	4-361-1-033	折工池西谷川	湯浅町	山田	折工池西谷川(4-361-1-033)
1971	4-361-1-034-1	南谷西川	湯浅町	山田	南谷西川(4-361-1-034-1)
1972	4-361-1-034-2	南谷西川	湯浅町	山田	南谷西川(4-361-1-034-2)
1973	4-361-1-037	菖蒲谷川	湯浅町	山田	菖蒲谷川(4-361-1-037)
1974	4-361-1-038	砥谷川	湯浅町	山田	砥谷川(4-361-1-038)
1975	4-361-1-039	畑前谷上川	湯浅町	山田	畑前谷上川(4-361-1-039)
1976	4-361-1-041	柳谷川	湯浅町	別所	柳谷川(4-361-1-041)
1977	4-361-2-003	寄谷川	湯浅町	吉川	寄谷川(4-361-2-003)
1978	4-361-2-004	ゲシン谷川	湯浅町	吉川	ゲシン谷川(4-361-2-004)
1979	4-361-2-005	吉川谷川	湯浅町	吉川	吉川谷川(4-361-2-005)
1980	4-361-2-006	北谷池南川	湯浅町	吉川	北谷池南川(4-361-2-006)
1981	4-361-2-007	北谷池谷川	湯浅町	吉川	北谷池谷川(4-361-2-007)
1982	4-361-2-008	碓谷川	湯浅町	吉川	碓谷川(4-361-2-008)
1983	4-361-2-010	山田北谷境川	湯浅町	山田	山田北谷境川(4-361-2-010)
1984	4-361-2-011	西新替谷川	湯浅町	山田	西新替谷川(4-361-2-011)
1985	4-361-2-012	新替谷川	湯浅町	山田	新替谷川(4-361-2-012)
1986	4-361-2-013	北谷川支川	湯浅町	山田	北谷川支川(4-361-2-013)
1987	4-361-2-014	北谷下川	湯浅町	山田	北谷下川(4-361-2-014)
1988	4-361-2-015	北谷中川	湯浅町	山田	北谷中川(4-361-2-015)
1989	4-361-2-016	庚申谷川	湯浅町	山田	庚申谷川(4-361-2-016)
1990	4-361-2-017	中神谷川	湯浅町	山田	中神谷川(4-361-2-017)
1991	4-361-2-018	炭出谷北川	湯浅町	山田	炭出谷北川(4-361-2-018)
1992	4-361-2-019	山田谷西川	湯浅町	山田	山田谷西川(4-361-2-019)
1993	4-361-2-020	三ツ橋谷川	湯浅町	山田	三ツ橋谷川(4-361-2-020)
1994	4-361-2-021	炭出谷南川	湯浅町	山田	炭出谷南川(4-361-2-021)
1995	4-361-2-022	平尾谷東川	湯浅町	山田	平尾谷東川(4-361-2-022)
1996	4-361-2-023	新掛谷川	湯浅町	山田	新掛谷川(4-361-2-023)
1997	4-361-2-024-1	北谷上川	湯浅町	山田	北谷上川(4-361-2-024-1)
1998	4-361-2-024-2	北谷上川	湯浅町	山田	北谷上川(4-361-2-024-2)
1999	4-361-2-026	花谷川	湯浅町	青木	花谷川(4-361-2-026)
2000	4-362-1-003	三船谷川	広川町	井関	三船谷川(4-362-1-003)
2001	4-362-1-004	三船下谷川	広川町	井関	三船下谷川(4-362-1-004)
2002	4-362-1-005	大滝北谷川	広川町	井関	大滝北谷川(4-362-1-005)
2003	4-362-1-006	大谷川	広川町	井関	大谷川(4-362-1-006)
2004	4-362-1-007	丹賀谷川	広川町	井関	丹賀谷川(4-362-1-007)
2005	4-362-1-009	宮の谷川	広川町	上津木	宮の谷川(4-362-1-009)
2006	4-362-1-010	老賀八幡西谷川	広川町	上津木	老賀八幡西谷川(4-362-1-010)
2007	4-362-1-011-1	藤瀧谷川	広川町	上津木	藤瀧谷川(4-362-1-011-1)
2008	4-362-1-011-2	藤瀧谷川	広川町	上津木	藤瀧谷川(4-362-1-011-2)
2009	4-362-1-012	上の奥谷西川	広川町	上津木	上の奥谷西川(4-362-1-012)
2010	4-362-1-013	夏明谷川	広川町	上津木	夏明谷川(4-362-1-013)
2011	4-362-1-016	地藏寺谷南川	広川町	河瀬	地藏寺谷南川(4-362-1-016)
2012	4-362-1-020	檜長谷川	広川町	西広	檜長谷川(4-362-1-020)
2013	4-362-1-021	西広西谷川	広川町	西広	西広西谷川(4-362-1-021)
2014	4-362-1-023	独開谷川	広川町	西広	独開谷川(4-362-1-023)
2015	4-362-1-024	善照寺上谷川	広川町	唐尾	善照寺上谷川(4-362-1-024)
2016	4-362-1-025	善照寺中谷川	広川町	唐尾	善照寺中谷川(4-362-1-025)

04-05-00 土砂災害警戒区域（土石流）

No	区域番号	区域名	市町村名	大字	区域名
2017	4-362-1-026	善照寺下谷川	広川町	唐尾	善照寺下谷川(4-362-1-026)
2018	4-362-1-027	唐尾中谷川	広川町	唐尾	唐尾中谷川(4-362-1-027)
2019	4-362-1-028	唐尾下谷川	広川町	唐尾	唐尾下谷川(4-362-1-028)
2020	4-362-1-029	唐尾谷川	広川町	唐尾	唐尾谷川(4-362-1-029)
2021	4-362-1-030	唐尾西谷川	広川町	唐尾	唐尾西谷川(4-362-1-030)
2022	4-362-1-031	唐尾海岸谷川	広川町	唐尾	唐尾海岸谷川(4-362-1-031)
2023	4-362-2-003	大滝谷川	広川町	井関	大滝谷川(4-362-2-003)
2024	4-362-2-004	井関上谷川	広川町	井関	井関上谷川(4-362-2-004)
2025	4-362-2-005	串子谷下川	広川町	下津木	串子谷下川(4-362-2-005)
2026	4-362-2-006	塚の原谷川	広川町	下津木	塚の原谷川(4-362-2-006)
2027	4-362-2-007	東谷川	広川町	下津木	東谷川(4-362-2-007)
2028	4-362-2-008	谷口谷川	広川町	下津木	谷口谷川(4-362-2-008)
2029	4-362-2-009	生野谷川	広川町	下津木	生野谷川(4-362-2-009)
2030	4-362-2-010	小山谷川	広川町	下津木	小山谷川(4-362-2-010)
2031	4-362-2-011	滝原北谷川	広川町	下津木	滝原北谷川(4-362-2-011)
2032	4-362-2-012	小原谷川	広川町	下津木	小原谷川(4-362-2-012)
2033	4-362-2-013-1	北岩淵谷川	広川町	下津木	北岩淵谷川(4-362-2-013-1)
2034	4-362-2-013-2	北岩淵谷川	広川町	下津木	北岩淵谷川(4-362-2-013-2)
2035	4-362-2-014	井室谷川	広川町	下津木	井室谷川(4-362-2-014)
2036	4-362-2-015	カラトロ谷川	広川町	下津木	カラトロ谷川(4-362-2-015)
2037	4-362-2-016	岩淵南谷川	広川町	下津木	岩淵南谷川(4-362-2-016)
2038	4-362-2-017	平瀬谷川	広川町	下津木	平瀬谷川(4-362-2-017)
2039	4-362-2-018	滝原南谷川	広川町	下津木	滝原南谷川(4-362-2-018)
2040	4-362-2-019	柿谷東川	広川町	上津木	柿谷東川(4-362-2-019)
2041	4-362-2-020-1	柿谷川	広川町	上津木	柿谷川(4-362-2-020-1)
2042	4-362-2-020-2	柿谷川	広川町	上津木	柿谷川(4-362-2-020-2)
2043	4-362-2-021	室河南谷川	広川町	上津木	室河南谷川(4-362-2-021)
2044	4-362-2-022	室河谷川	広川町	上津木	室河谷川(4-362-2-022)
2045	4-362-2-023	一の谷川	広川町	上津木	一の谷川(4-362-2-023)
2046	4-362-2-024	落合谷川	広川町	上津木	落合谷川(4-362-2-024)
2047	4-362-2-025	折楠谷川	広川町	上津木	折楠谷川(4-362-2-025)
2048	4-362-2-026	権保谷川	広川町	上津木	権保谷川(4-362-2-026)
2049	4-362-2-027	入野谷川	広川町	上津木	入野谷川(4-362-2-027)
2050	4-362-2-028	下権保谷川	広川町	上津木	下権保谷川(4-362-2-028)
2051	4-362-2-029	藤沢谷川	広川町	上津木	藤沢谷川(4-362-2-029)
2052	4-362-2-030	西畑上谷川	広川町	上津木	西畑上谷川(4-362-2-030)
2053	4-362-2-031-1	中村川	広川町	上津木	中村川(4-362-2-031-1)
2054	4-362-2-031-2	中村川	広川町	上津木	中村川(4-362-2-031-2)
2055	4-362-2-032	中村川支川	広川町	上津木	中村川支川(4-362-2-032)
2056	4-362-2-033	上丸畑谷川	広川町	上津木	上丸畑谷川(4-362-2-033)
2057	4-362-2-034	丸畑谷川	広川町	上津木	丸畑谷川(4-362-2-034)
2058	4-362-2-035	西畑北谷川	広川町	上津木	西畑北谷川(4-362-2-035)
2059	4-362-2-036	湯川谷川	広川町	上津木	湯川谷川(4-362-2-036)
2060	4-362-2-037	権保北谷川	広川町	上津木	権保北谷川(4-362-2-037)
2061	4-362-2-038	古垣内谷川	広川町	上津木	古垣内谷川(4-362-2-038)
2062	4-362-2-040	石塚西谷川	広川町	上津木	石塚西谷川(4-362-2-040)
2063	4-362-2-041	梅本谷川	広川町	上津木	梅本谷川(4-362-2-041)
2064	4-362-2-042	夏明北谷川	広川町	上津木	夏明北谷川(4-362-2-042)
2065	4-362-2-044	上奥谷川とづら谷川	広川町	上津木	上奥谷川とづら谷川(4-362-2-044)
2066	4-362-2-045-1	猪谷川	広川町	上津木	猪谷川(4-362-2-045-1)
2067	4-362-2-045-2	猪谷川	広川町	上津木	猪谷川(4-362-2-045-2)
2068	4-362-2-045-3	猪谷川	広川町	上津木	猪谷川(4-362-2-045-3)
2069	4-362-2-046	猪谷川支川	広川町	上津木	猪谷川支川(4-362-2-046)
2070	4-362-2-047	上の奥谷川	広川町	上津木	上の奥谷川(4-362-2-047)
2071	4-362-2-048	新家谷川	広川町	上津木	新家谷川(4-362-2-048)
2072	4-362-2-049	上夏明谷川	広川町	上津木	上夏明谷川(4-362-2-049)

04-05-00 土砂災害警戒区域（土石流）

No	区域番号	区域名	市町村名	大字	区域名
2073	4-362-2-050	北折楠谷川	広川町	上津木	北折楠谷川(4-362-2-050)
2074	4-362-2-051	北浦谷川	広川町	上津木	北浦谷川(4-362-2-051)
2075	4-362-2-052	岩垣北谷川	広川町	上津木	岩垣北谷川(4-362-2-052)
2076	4-362-2-053	極楽寺谷川	広川町	上津木	極楽寺谷川(4-362-2-053)
2077	4-362-2-054-1	さるこ谷川	広川町	下津木	さるこ谷川(4-362-2-054-1)
2078	4-362-2-054-2	さるこ谷川	広川町	下津木	さるこ谷川(4-362-2-054-2)
2079	4-362-2-055	河瀬谷川	広川町	河瀬	河瀬谷川(4-362-2-055)
2080	4-362-2-056	井関南谷川	広川町	井関	井関南谷川(4-362-2-056)
2081	4-362-2-057	光見寺東谷川	広川町	上中野	光見寺東谷川(4-362-2-057)
2082	4-362-2-060	牛居上谷川	広川町	山本	牛居上谷川(4-362-2-060)
2083	4-362-2-061	牛居下谷川	広川町	山本	牛居下谷川(4-362-2-061)
2084	4-362-2-062	柄杓井谷川	広川町	山本	柄杓井谷川(4-362-2-062)
2085	4-362-2-063	西広下谷川	広川町	西広	西広下谷川(4-362-2-063)
2086	4-362-2-064	芝池西谷川	広川町	山本	芝池西谷川(4-362-2-064)
2087	4-362-2-065	由良谷川	広川町	唐尾	由良谷川(4-362-2-065)
2088	4-362-2-901	中村川左支溪	広川町	上津木	中村川左支溪(4-362-2-901)
2089	4-362-2-902	広川左支溪	広川町	河瀬	広川左支溪(4-362-2-902)
2090	4-363-1-003	大賀畑谷川	有田川町	大賀畑	大賀畑谷川(4-363-1-003)
2091	4-363-1-004	大賀畑東谷川	有田川町	大賀畑	大賀畑東谷川(4-363-1-004)
2092	4-363-1-005	大谷川	有田川町	大谷	大谷川(4-363-1-005)
2093	4-363-1-006	安楽寺谷川	有田川町	井口	安楽寺谷川(4-363-1-006)
2094	4-363-1-007	井の口谷川	有田川町	井口	井の口谷川(4-363-1-007)
2095	4-363-1-008	西田殿谷川	有田川町	井口	西田殿谷川(4-363-1-008)
2096	4-363-1-009	田殿上谷川	有田川町	井口	田殿上谷川(4-363-1-009)
2097	4-363-1-010	田殿下谷川	有田川町	井口	田殿下谷川(4-363-1-010)
2098	4-363-1-016	西正寺谷川	有田川町	長谷	西正寺谷川(4-363-1-016)
2099	4-363-1-017	菅沢谷川	有田川町	吉見	菅沢谷川(4-363-1-017)
2100	4-363-1-018	菅沢谷下川	有田川町	吉見	菅沢谷下川(4-363-1-018)
2101	4-363-1-020	石ヶ谷西川	有田川町	西丹生図	石ヶ谷西川(4-363-1-020)
2102	4-363-1-021	宮池谷川	有田川町	下津野	宮池谷川(4-363-1-021)
2103	4-363-1-022	寺池谷川	有田川町	下津野	寺池谷川(4-363-1-022)
2104	4-363-1-023	奥谷川	有田川町	植野	奥谷川(4-363-1-023)
2105	4-363-1-025	八幡谷川	有田川町	奥	八幡谷川(4-363-1-025)
2106	4-363-1-026	明王寺谷川	有田川町	明王寺	明王寺谷川(4-363-1-026)
2107	4-363-1-029	小島西谷川	有田川町	小島	小島西谷川(4-363-1-029)
2108	4-363-1-030-1	薬師谷川	有田川町	小島	薬師谷川(4-363-1-030-1)
2109	4-363-1-030-2	薬師谷川	有田川町	小島	薬師谷川(4-363-1-030-2)
2110	4-363-1-032	橙谷川	有田川町	奥	橙谷川(4-363-1-032)
2111	4-363-1-033	橙谷南川	有田川町	奥	橙谷南川(4-363-1-033)
2112	4-363-2-002	大谷下川	有田川町	大谷	大谷下川(4-363-2-002)
2113	4-363-2-003-1	賢谷川	有田川町	賢	賢谷川(4-363-2-003-1)
2114	4-363-2-003-2	賢谷川	有田川町	賢	賢谷川(4-363-2-003-2)
2115	4-363-2-003-3	賢谷川	有田川町	賢	賢谷川(4-363-2-003-3)
2116	4-363-2-003-4	賢谷川	有田川町	賢	賢谷川(4-363-2-003-4)
2117	4-363-2-003-5	賢谷川	有田川町	賢	賢谷川(4-363-2-003-5)
2118	4-363-2-004	はやま川	有田川町	賢	はやま川(4-363-2-004)
2119	4-363-2-006-1	長谷東川	有田川町	船坂	長谷東川(4-363-2-006-1)
2120	4-363-2-006-2	長谷東川	有田川町	船坂	長谷東川(4-363-2-006-2)
2121	4-363-2-007	東船坂谷川	有田川町	長谷	東船坂谷川(4-363-2-007)
2122	4-363-2-009	水谷川	有田川町	船坂	水谷川(4-363-2-009)
2123	4-363-2-010	法蔵寺谷川	有田川町	吉見	法蔵寺谷川(4-363-2-010)
2124	4-363-2-011	沖野谷川	有田川町	吉見	沖野谷川(4-363-2-011)
2125	4-363-2-012	吉見中谷川	有田川町	吉見	吉見中谷川(4-363-2-012)
2126	4-363-2-013	ゆかんの森谷川	有田川町	吉見	ゆかんの森谷川(4-363-2-013)
2127	4-363-2-014	ゆかんの森東谷	有田川町	吉見	ゆかんの森東谷(4-363-2-014)
2128	4-363-2-015	吉見西谷川	有田川町	吉見	吉見西谷川(4-363-2-015)

04-05-00 土砂災害警戒区域（土石流）

No	区域番号	区域名	市町村名	大字	区域名
2129	4-363-2-016	赤井谷川	有田川町	吉見	赤井谷川(4-363-2-016)
2130	4-363-2-017	下津野谷川	有田川町	下津野	下津野谷川(4-363-2-017)
2131	4-363-2-018	北奥谷西川	有田川町	奥	北奥谷西川(4-363-2-018)
2132	4-363-3-001	水尻谷川	有田川町	水尻	水尻谷川(4-363-3-001)
2133	4-364-1-001	扇谷川	有田川町	丹生	扇谷川(4-364-1-001)
2134	4-364-1-002	大谷川	有田川町	丹生	大谷川(4-364-1-002)
2135	4-364-1-003	前畑谷川	有田川町	丹生	前畑谷川(4-364-1-003)
2136	4-364-1-004	安養寺西谷川	有田川町	糸野	安養寺西谷川(4-364-1-004)
2137	4-364-1-005	神戸谷川	有田川町	糸野	神戸谷川(4-364-1-005)
2138	4-364-1-006	タコラ谷川	有田川町	下六川	タコラ谷川(4-364-1-006)
2139	4-364-1-007	道浄寺谷川	有田川町	釜中	道浄寺谷川(4-364-1-007)
2140	4-364-1-008	西村谷川	有田川町	上六川	西村谷川(4-364-1-008)
2141	4-364-1-009	西谷川	有田川町	上六川	西谷川(4-364-1-009)
2142	4-364-1-010	小川谷川	有田川町	小川	小川谷川(4-364-1-010)
2143	4-364-1-011	かやの谷川	有田川町	小川	かやの谷川(4-364-1-011)
2144	4-364-1-012	八幡谷川	有田川町	小川	八幡谷川(4-364-1-012)
2145	4-364-1-013-1	西ヶ峯谷川	有田川町	西ヶ峯	西ヶ峯谷川(4-364-1-013-1)
2146	4-364-1-013-2	西ヶ峯谷川	有田川町	西ヶ峯	西ヶ峯谷川(4-364-1-013-2)
2147	4-364-1-013-3	西ヶ峯谷川	有田川町	西ヶ峯	西ヶ峯谷川(4-364-1-013-3)
2148	4-364-1-013-4	西ヶ峯谷川	有田川町	西ヶ峯	西ヶ峯谷川(4-364-1-013-4)
2149	4-364-1-013-5	西ヶ峯谷川	有田川町	西ヶ峯	西ヶ峯谷川(4-364-1-013-5)
2150	4-364-1-014	八生寺谷川	有田川町	中	八生寺谷川(4-364-1-014)
2151	4-364-1-015	昭円寺谷川	有田川町	中	昭円寺谷川(4-364-1-015)
2152	4-364-1-018	次の滝川	有田川町	延坂	次の滝川(4-364-1-018)
2153	4-364-1-019	尾上谷川	有田川町	尾上	尾上谷川(4-364-1-019)
2154	4-364-1-020	小原谷上川	有田川町	小原	小原谷上川(4-364-1-020)
2155	4-364-1-021	森の谷川	有田川町	小原	森の谷川(4-364-1-021)
2156	4-364-1-022	小原谷下川	有田川町	小原	小原谷下川(4-364-1-022)
2157	4-364-1-023	前後谷川	有田川町	尾上	前後谷川(4-364-1-023)
2158	4-364-1-024	大藪谷川	有田川町	尾上	大藪谷川(4-364-1-024)
2159	4-364-1-025	比曾原谷川	有田川町	小川	比曾原谷川(4-364-1-025)
2160	4-364-1-026	神山西谷川	有田川町	伏羊	神山西谷川(4-364-1-026)
2161	4-364-1-027	立石谷下川	有田川町	立石	立石谷下川(4-364-1-027)
2162	4-364-1-028	立石谷中川	有田川町	立石	立石谷中川(4-364-1-028)
2163	4-364-1-029	立石谷上川	有田川町	立石	立石谷上川(4-364-1-029)
2164	4-364-1-030	滝谷川	有田川町	伏羊	滝谷川(4-364-1-030)
2165	4-364-1-031	観音寺谷川	有田川町	伏羊	観音寺谷川(4-364-1-031)
2166	4-364-1-032	ニョク谷川	有田川町	伏羊	ニョク谷川(4-364-1-032)
2167	4-364-1-033	中井原上谷川	有田川町	中井原	中井原上谷川(4-364-1-033)
2168	4-364-1-034	中井原中谷川	有田川町	中井原	中井原中谷川(4-364-1-034)
2169	4-364-1-035	宮の谷西川	有田川町	長谷川	宮の谷西川(4-364-1-035)
2170	4-364-1-036	宮の谷川	有田川町	長谷川	宮の谷川(4-364-1-036)
2171	4-364-1-037-1	高津畑谷川	有田川町	長谷川	高津畑谷川(4-364-1-037-1)
2172	4-364-1-037-2	高津畑谷川	有田川町	長谷川	高津畑谷川(4-364-1-037-2)
2173	4-364-1-037-3	高津畑谷川	有田川町	長谷川	高津畑谷川(4-364-1-037-3)
2174	4-364-1-038	椿谷川	有田川町	松原	椿谷川(4-364-1-038)
2175	4-364-1-039	松原中谷川	有田川町	松原	松原中谷川(4-364-1-039)
2176	4-364-1-040	松原上谷川	有田川町	松原	松原上谷川(4-364-1-040)
2177	4-364-1-041	峯谷川	有田川町	川口	峯谷川(4-364-1-041)
2178	4-364-1-042	池谷川	有田川町	岩野河	池谷川(4-364-1-042)
2179	4-364-1-043	西念寺谷川	有田川町	谷	西念寺谷川(4-364-1-043)
2180	4-364-1-044	谷下川	有田川町	谷	谷下川(4-364-1-044)
2181	4-364-1-045	吉野岩谷川	有田川町	谷	吉野岩谷川(4-364-1-045)
2182	4-364-1-046	谷上川	有田川町	谷	谷上川(4-364-1-046)
2183	4-364-1-047	岩倉谷川	有田川町	岩野河	岩倉谷川(4-364-1-047)
2184	4-364-1-048	山谷川	有田川町	修理川	山谷川(4-364-1-048)

04-05-00 土砂災害警戒区域（土石流）

No	区域番号	区域名	市町村名	大字	区域名
2185	4-364-1-049	池の谷川	有田川町	宇井苔	池の谷川(4-364-1-049)
2186	4-364-1-050	東下村下谷川	有田川町	修理川	東下村下谷川(4-364-1-050)
2187	4-364-1-051	東下村谷中川	有田川町	修理川	東下村谷中川(4-364-1-051)
2188	4-364-1-052	東下村谷上川	有田川町	修理川	東下村谷上川(4-364-1-052)
2189	4-364-1-053-1	下村谷川	有田川町	修理川	下村谷川(4-364-1-053-1)
2190	4-364-1-053-2	下村谷川	有田川町	修理川	下村谷川(4-364-1-053-2)
2191	4-364-1-054	西下村谷川	有田川町	修理川	西下村谷川(4-364-1-054)
2192	4-364-1-055	西下村上谷川	有田川町	修理川	西下村上谷川(4-364-1-055)
2193	4-364-1-056	寺杣谷川	有田川町	糸川	寺杣谷川(4-364-1-056)
2194	4-364-1-057	蓮花寺南谷川	有田川町	糸川	蓮花寺南谷川(4-364-1-057)
2195	4-364-1-058-1	糸川	有田川町	糸川	糸川(4-364-1-058-1)
2196	4-364-1-058-2	糸川	有田川町	糸川	糸川(4-364-1-058-2)
2197	4-364-1-058-3	糸川	有田川町	糸川	糸川(4-364-1-058-3)
2198	4-364-1-059-1	上糸川	有田川町	糸川	上糸川(4-364-1-059-1)
2199	4-364-1-059-2	上糸川	有田川町	糸川	上糸川(4-364-1-059-2)
2200	4-364-1-060	舟の谷川	有田川町	糸川	舟の谷川(4-364-1-060)
2201	4-364-1-061	井戸の谷川	有田川町	糸川	井戸の谷川(4-364-1-061)
2202	4-364-1-062	白石谷川	有田川町	吉原	白石谷川(4-364-1-062)
2203	4-364-1-063	石垣谷川	有田川町	吉原	石垣谷川(4-364-1-063)
2204	4-364-1-064	新田谷川	有田川町	吉原	新田谷川(4-364-1-064)
2205	4-364-2-001	上谷川	有田川町	釜中	上谷川(4-364-2-001)
2206	4-364-2-002-1	中尾谷御最所谷川	有田川町	黒松	中尾谷御最所谷川(4-364-2-002-1)
2207	4-364-2-002-2	中尾谷御最所谷川	有田川町	黒松	中尾谷御最所谷川(4-364-2-002-2)
2208	4-364-2-003	黒松谷川	有田川町	黒松	黒松谷川(4-364-2-003)
2209	4-364-2-004	松尾谷川	有田川町	黒松	松尾谷川(4-364-2-004)
2210	4-364-2-005	上中谷川	有田川町	下六川	上中谷川(4-364-2-005)
2211	4-364-2-006	小川西谷川	有田川町	小川	小川西谷川(4-364-2-006)
2212	4-364-2-007	小川東谷川	有田川町	小川	小川東谷川(4-364-2-007)
2213	4-364-2-008	かやの谷西川	有田川町	小川	かやの谷西川(4-364-2-008)
2214	4-364-2-009	黒居谷川	有田川町	小川	黒居谷川(4-364-2-009)
2215	4-364-2-010	有原南谷川	有田川町	有原	有原南谷川(4-364-2-010)
2216	4-364-2-011	有原谷川	有田川町	有原	有原谷川(4-364-2-011)
2217	4-364-2-012	彦ヶ瀬南谷川	有田川町	彦ヶ瀬	彦ヶ瀬南谷川(4-364-2-012)
2218	4-364-2-013	彦ヶ瀬西谷川	有田川町	彦ヶ瀬	彦ヶ瀬西谷川(4-364-2-013)
2219	4-364-2-014-1	黒谷川1	有田川町	彦ヶ瀬	黒谷川1(4-364-2-014-1)
2220	4-364-2-014-2	黒谷川2	有田川町	彦ヶ瀬	黒谷川2(4-364-2-014-2)
2221	4-364-2-014-3	黒谷川3	有田川町	彦ヶ瀬	黒谷川3(4-364-2-014-3)
2222	4-364-2-015	五明谷川	有田川町	彦ヶ瀬	五明谷川(4-364-2-015)
2223	4-364-2-016	滝本谷川	有田川町	彦ヶ瀬	滝本谷川(4-364-2-016)
2224	4-364-2-017-1	クジャボク谷川1	有田川町	彦ヶ瀬	クジャボク谷川1(4-364-2-017-1)
2225	4-364-2-017-2	クジャボク谷川2	有田川町	彦ヶ瀬	クジャボク谷川2(4-364-2-017-2)
2226	4-364-2-017-3	クジャボク谷川3	有田川町	彦ヶ瀬	クジャボク谷川3(4-364-2-017-3)
2227	4-364-2-018	瀬曾谷川左支川	有田川町	彦ヶ瀬	瀬曾谷川左支川(4-364-2-018)
2228	4-364-2-019	彦ヶ瀬谷川	有田川町	彦ヶ瀬	彦ヶ瀬谷川(4-364-2-019)
2229	4-364-2-020-1	才後谷川	有田川町	青田	才後谷川(4-364-2-020-1)
2230	4-364-2-020-2	才後谷川	有田川町	青田	才後谷川(4-364-2-020-2)
2231	4-364-2-020-3	才後谷川	有田川町	青田	才後谷川(4-364-2-020-3)
2232	4-364-2-021	松尾谷川	有田川町	尾上	松尾谷川(4-364-2-021)
2233	4-364-2-022	鏡石谷下川	有田川町	生石	鏡石谷下川(4-364-2-022)
2234	4-364-2-023	鏡石谷中川	有田川町	生石	鏡石谷中川(4-364-2-023)
2235	4-364-2-024-1	鏡石谷川	有田川町	生石	鏡石谷川(4-364-2-024-1)
2236	4-364-2-024-2	鏡石谷川	有田川町	生石	鏡石谷川(4-364-2-024-2)
2237	4-364-2-025	前北谷川	有田川町	尾上	前北谷川(4-364-2-025)
2238	4-364-2-026	中尾谷川	有田川町	大藪	中尾谷川(4-364-2-026)
2239	4-364-2-027	蛭谷北川	有田川町	伏羊	蛭谷北川(4-364-2-027)
2240	4-364-2-028	神山東谷川	有田川町	伏羊	神山東谷川(4-364-2-028)

04-05-00 土砂災害警戒区域（土石流）

No	区域番号	区域名	市町村名	大字	区域名
2241	4-364-2-029	矢倉谷川	有田川町	伏羊	矢倉谷川(4-364-2-029)
2242	4-364-2-030	立石谷東川	有田川町	立石	立石谷東川(4-364-2-030)
2243	4-364-2-031	垣内谷川	有田川町	立石	垣内谷川(4-364-2-031)
2244	4-364-2-032	岡谷川	有田川町	立石	岡谷川(4-364-2-032)
2245	4-364-2-033	橋本谷川	有田川町	立石	橋本谷川(4-364-2-033)
2246	4-364-2-034	切越沢谷川	有田川町	伏羊	切越沢谷川(4-364-2-034)
2247	4-364-2-035	中井原下谷川	有田川町	中井原	中井原下谷川(4-364-2-035)
2248	4-364-2-036-1	高見谷川	有田川町	長谷川	高見谷川(4-364-2-036-1)
2249	4-364-2-036-2	高見谷川	有田川町	長谷川	高見谷川(4-364-2-036-2)
2250	4-364-2-036-3	高見谷川	有田川町	長谷川	高見谷川(4-364-2-036-3)
2251	4-364-2-037	崩谷川	有田川町	長谷川	崩谷川(4-364-2-037)
2252	4-364-2-038	崩谷南川	有田川町	長谷川	崩谷南川(4-364-2-038)
2253	4-364-2-039	尾崎谷東川	有田川町	長谷川	尾崎谷東川(4-364-2-039)
2254	4-364-2-040	尾崎谷川	有田川町	長谷川	尾崎谷川(4-364-2-040)
2255	4-364-2-041	若宮谷川	有田川町	長谷川	若宮谷川(4-364-2-041)
2256	4-364-2-042	羽場谷西川	有田川町	長谷川	羽場谷西川(4-364-2-042)
2257	4-364-2-043	羽場谷川	有田川町	長谷川	羽場谷川(4-364-2-043)
2258	4-364-2-044-1	三ツ目谷川	有田川町	長谷川	三ツ目谷川(4-364-2-044-1)
2259	4-364-2-044-2	三ツ目谷川	有田川町	長谷川	三ツ目谷川(4-364-2-044-2)
2260	4-364-2-045-1	止尾谷川	有田川町	長谷川	止尾谷川(4-364-2-045-1)
2261	4-364-2-045-2	沼谷川	有田川町	長谷川	沼谷川(4-364-2-045-2)
2262	4-364-2-046	垣添谷川	有田川町	長谷川	垣添谷川(4-364-2-046)
2263	4-364-2-047	雨乞谷川	有田川町	長谷川	雨乞谷川(4-364-2-047)
2264	4-364-2-048	角川谷川	有田川町	長谷川	角川谷川(4-364-2-048)
2265	4-364-2-049	芝原谷南川	有田川町	長谷川	芝原谷南川(4-364-2-049)
2266	4-364-2-050	高見谷南川	有田川町	長谷川	高見谷南川(4-364-2-050)
2267	4-364-2-051	舟場谷川	有田川町	松原	舟場谷川(4-364-2-051)
2268	4-364-2-052	横出谷川	有田川町	松原	横出谷川(4-364-2-052)
2269	4-364-2-053	松原下谷川	有田川町	松原	松原下谷川(4-364-2-053)
2270	4-364-2-054	尾和田川右支川	有田川町	松原	尾和田川右支川(4-364-2-054)
2271	4-364-2-055	岩野河西谷川	有田川町	岩野河	岩野河西谷川(4-364-2-055)
2272	4-364-2-056	風呂谷川	有田川町	谷	風呂谷川(4-364-2-056)
2273	4-364-2-057	中戸橋南谷川	有田川町	岩野河	中戸橋南谷川(4-364-2-057)
2274	4-364-2-058-1	一ノ瀬谷川	有田川町	修理川	一ノ瀬谷川(4-364-2-058-1)
2275	4-364-2-058-2	一ノ瀬谷川	有田川町	修理川	一ノ瀬谷川(4-364-2-058-2)
2276	4-364-2-059	堂の奥谷川	有田川町	修理川	堂の奥谷川(4-364-2-059)
2277	4-364-2-060	寺の奥谷川	有田川町	修理川	寺の奥谷川(4-364-2-060)
2278	4-364-2-061	中井谷川	有田川町	修理川	中井谷川(4-364-2-061)
2279	4-364-2-062	宮の谷川	有田川町	宇井苔	宮の谷川(4-364-2-062)
2280	4-364-2-063	苔谷川	有田川町	宇井苔	苔谷川(4-364-2-063)
2281	4-364-2-064	西下村中谷川	有田川町	修理川	西下村中谷川(4-364-2-064)
2282	4-364-2-065	西下村下谷川	有田川町	修理川	西下村下谷川(4-364-2-065)
2283	4-364-2-066	下畑谷川	有田川町	糸川	下畑谷川(4-364-2-066)
2284	4-364-2-067	津呂谷川	有田川町	糸川	津呂谷川(4-364-2-067)
2285	4-364-2-068	平谷川	有田川町	糸川	平谷川(4-364-2-068)
2286	4-364-2-069	常盤谷川	有田川町	糸川	常盤谷川(4-364-2-069)
2287	4-364-2-070-1	宮の谷川	有田川町	糸川	宮の谷川(4-364-2-070-1)
2288	4-364-2-070-2	宮の谷川	有田川町	糸川	宮の谷川(4-364-2-070-2)
2289	4-364-2-070-3	宮の谷川	有田川町	糸川	宮の谷川(4-364-2-070-3)
2290	4-364-2-070-4	宮の谷川	有田川町	糸川	宮の谷川(4-364-2-070-4)
2291	4-364-2-071	糸川支川	有田川町	糸川	糸川支川(4-364-2-071)
2292	4-364-2-072	中の橋谷川	有田川町	糸川	中の橋谷川(4-364-2-072)
2293	4-364-2-073	糸川中谷川	有田川町	糸川	糸川中谷川(4-364-2-073)
2294	4-364-2-074	竹鼻谷川	有田川町	糸川	竹鼻谷川(4-364-2-074)
2295	4-364-2-075	吉川谷川	有田川町	糸川	吉川谷川(4-364-2-075)
2296	4-364-2-076	東白石谷川	有田川町	吉原	東白石谷川(4-364-2-076)

04-05-00 土砂災害警戒区域（土石流）

No	区域番号	区域名	市町村名	大字	区域名
2297	4-364-4-001	東原上川	有田川町	修理川	東原上川(4-364-4-001)
2298	4-365-1-001-1	かまその谷川	有田川町	粟生	かまその谷川(4-365-1-001-1)
2299	4-365-1-001-2	かまその谷川	有田川町	粟生	かまその谷川(4-365-1-001-2)
2300	4-365-1-002	植木組下谷川	有田川町	粟生	植木組下谷川(4-365-1-002)
2301	4-365-1-003	海瀬谷川	有田川町	粟生	海瀬谷川(4-365-1-003)
2302	4-365-1-004	中の組下谷川	有田川町	粟生	中の組下谷川(4-365-1-004)
2303	4-365-1-005	中の組中谷川	有田川町	粟生	中の組中谷川(4-365-1-005)
2304	4-365-1-006	上の組谷川	有田川町	粟生	上の組谷川(4-365-1-006)
2305	4-365-1-007-1	森の谷川	有田川町	粟生	森の谷川(4-365-1-007-1)
2306	4-365-1-007-2	森の谷川	有田川町	粟生	森の谷川(4-365-1-007-2)
2307	4-365-1-008	二川南谷川	有田川町	東大谷	二川南谷川(4-365-1-008)
2308	4-365-1-009	堀尾谷川	有田川町	東大谷	堀尾谷川(4-365-1-009)
2309	4-365-1-010	東大谷東谷川	有田川町	東大谷	東大谷東谷川(4-365-1-010)
2310	4-365-1-011-1	北又谷川-1	有田川町	東大谷	北又谷川-1(4-365-1-011-1)
2311	4-365-1-011-2	北又谷川-2	有田川町	東大谷	北又谷川-2(4-365-1-011-2)
2312	4-365-1-012	観音寺西谷川	有田川町	東大谷	観音寺西谷川(4-365-1-012)
2313	4-365-1-013	観音寺東谷川	有田川町	東大谷	観音寺東谷川(4-365-1-013)
2314	4-365-1-014	下東大谷川	有田川町	東大谷	下東大谷川(4-365-1-014)
2315	4-365-1-015	右堀尾谷川	有田川町	東大谷	右堀尾谷川(4-365-1-015)
2316	4-365-1-016	北堀尾谷川	有田川町	東大谷	北堀尾谷川(4-365-1-016)
2317	4-365-1-017	左堀尾谷川	有田川町	東大谷	左堀尾谷川(4-365-1-017)
2318	4-365-1-018	網掛谷川	有田川町	東大谷	網掛谷川(4-365-1-018)
2319	4-365-1-019	江西谷川	有田川町	楠本	江西谷川(4-365-1-019)
2320	4-365-1-020	宮谷川	有田川町	楠本	宮谷川(4-365-1-020)
2321	4-365-1-021-1	くるみ谷川-1	有田川町	楠本	くるみ谷川-1(4-365-1-021-1)
2322	4-365-1-021-2	くるみ谷川-2	有田川町	楠本	くるみ谷川-2(4-365-1-021-2)
2323	4-365-1-022	江利川谷川	有田川町	楠本	江利川谷川(4-365-1-022)
2324	4-365-1-023-1	宮本谷下川1	有田川町	沼	宮本谷下川1(4-365-1-023-1)
2325	4-365-1-023-2	宮本谷下川2	有田川町	沼	宮本谷下川2(4-365-1-023-2)
2326	4-365-1-024	下谷上川	有田川町	三田	下谷上川(4-365-1-024)
2327	4-365-1-025	下谷川	有田川町	三田	下谷川(4-365-1-025)
2328	4-365-1-026	下谷北川	有田川町	三田	下谷北川(4-365-1-026)
2329	4-365-1-027	中谷川	有田川町	三田	中谷川(4-365-1-027)
2330	4-365-1-028	赤花谷川	有田川町	三田	赤花谷川(4-365-1-028)
2331	4-365-1-029	春日尾谷川	有田川町	宮川	春日尾谷川(4-365-1-029)
2332	4-365-1-030	宮川中谷川	有田川町	大蔵	宮川中谷川(4-365-1-030)
2333	4-365-1-031	筈谷川	有田川町	大蔵	筈谷川(4-365-1-031)
2334	4-365-1-032-1	三田南谷川	有田川町	三田	三田南谷川(4-365-1-032-1)
2335	4-365-1-032-2	三田南谷川	有田川町	三田	三田南谷川(4-365-1-032-2)
2336	4-365-1-033	下谷下川	有田川町	三田	下谷下川(4-365-1-033)
2337	4-365-1-034	下峠谷川	有田川町	清水	下峠谷川(4-365-1-034)
2338	4-365-1-035	風呂谷川	有田川町	清水	風呂谷川(4-365-1-035)
2339	4-365-1-036	久野原西谷川	有田川町	久野原	久野原西谷川(4-365-1-036)
2340	4-365-1-037	久野原谷川	有田川町	久野原	久野原谷川(4-365-1-037)
2341	4-365-1-038	小田下谷川	有田川町	久野原	小田下谷川(4-365-1-038)
2342	4-365-1-039	久野原上谷川	有田川町	久野原	久野原上谷川(4-365-1-039)
2343	4-365-1-040	久野原東谷川	有田川町	久野原	久野原東谷川(4-365-1-040)
2344	4-365-1-041	宮原西谷川	有田川町	沼谷	宮原西谷川(4-365-1-041)
2345	4-365-1-042	立岩山谷川	有田川町	沼谷	立岩山谷川(4-365-1-042)
2346	4-365-1-043-1	宮原谷川	有田川町	沼谷	宮原谷川(4-365-1-043-1)
2347	4-365-1-043-2	宮原谷川	有田川町	沼谷	宮原谷川(4-365-1-043-2)
2348	4-365-1-044	三谷川	有田川町	沼谷	三谷川(4-365-1-044)
2349	4-365-1-045	瀬奥谷川	有田川町	押手	瀬奥谷川(4-365-1-045)
2350	4-365-1-046	山谷川	有田川町	久野原	山谷川(4-365-1-046)
2351	4-365-1-047	下杉谷川	有田川町	久野原	下杉谷川(4-365-1-047)
2352	4-365-1-048	飛谷川	有田川町	久野原	飛谷川(4-365-1-048)

04-05-00 土砂災害警戒区域（土石流）

No	区域番号	区域名	市町村名	大字	区域名
2353	4-365-1-049	大谷川	有田川町	清水	大谷川(4-365-1-049)
2354	4-365-1-050	中島谷川	有田川町	清水	中島谷川(4-365-1-050)
2355	4-365-1-051-1	峠北谷川	有田川町	下湯川	峠北谷川(4-365-1-051-1)
2356	4-365-1-051-2	峠北谷川	有田川町	下湯川	峠北谷川(4-365-1-051-2)
2357	4-365-1-052	帯谷川	有田川町	清水	帯谷川(4-365-1-052)
2358	4-365-1-053	日物川観音寺東谷川	有田川町	日物川	日物川観音寺東谷川(4-365-1-053)
2359	4-365-1-054	河南北谷川	有田川町	二川	河南北谷川(4-365-1-054)
2360	4-365-1-055	城山谷川	有田川町	二川	城山谷川(4-365-1-055)
2361	4-365-1-056	山中谷川	有田川町	二川	山中谷川(4-365-1-056)
2362	4-365-1-057	白馬谷川	有田川町	二川	白馬谷川(4-365-1-057)
2363	4-365-1-058	三瀬川下谷川	有田川町	三瀬川	三瀬川下谷川(4-365-1-058)
2364	4-365-1-059	ぬ谷西川	有田川町	川合	ぬ谷西川(4-365-1-059)
2365	4-365-1-060	ぬ谷川	有田川町	川合	ぬ谷川(4-365-1-060)
2366	4-365-1-061	ぬ谷東川	有田川町	川合	ぬ谷東川(4-365-1-061)
2367	4-365-1-062	北野四村境谷川	有田川町	北野川	北野四村境谷川(4-365-1-062)
2368	4-365-1-063	阿弥陀堂谷川	有田川町	北野川	阿弥陀堂谷川(4-365-1-063)
2369	4-365-1-064	上浦谷川	有田川町	北野川	上浦谷川(4-365-1-064)
2370	4-365-1-065	北の川	有田川町	北野川	北の川(4-365-1-065)
2371	4-365-1-066	井の谷川	有田川町	中原	井の谷川(4-365-1-066)
2372	4-365-2-001	植木組上谷川	有田川町	粟生	植木組上谷川(4-365-2-001)
2373	4-365-2-002	床倉谷川	有田川町	粟生	床倉谷川(4-365-2-002)
2374	4-365-2-003	吉祥寺東谷川	有田川町	粟生	吉祥寺東谷川(4-365-2-003)
2375	4-365-2-004	中の組上谷川	有田川町	粟生	中の組上谷川(4-365-2-004)
2376	4-365-2-005	上の組上谷川	有田川町	粟生	上の組上谷川(4-365-2-005)
2377	4-365-2-006	中大月谷川	有田川町	東大谷	中大月谷川(4-365-2-006)
2378	4-365-2-007	下大月谷川	有田川町	東大谷	下大月谷川(4-365-2-007)
2379	4-365-2-008	楠本谷川支川	有田川町	楠本	楠本谷川支川(4-365-2-008)
2380	4-365-2-009	尼ヶ瀬谷川	有田川町	楠本	尼ヶ瀬谷川(4-365-2-009)
2381	4-365-2-010	渡瀬谷川支川	有田川町	楠本	渡瀬谷川支川(4-365-2-010)
2382	4-365-2-011	渡瀬谷川	有田川町	楠本	渡瀬谷川(4-365-2-011)
2383	4-365-2-012	宮川谷川	有田川町	沼	宮川谷川(4-365-2-012)
2384	4-365-2-013	宮本谷川支川	有田川町	沼	宮本谷川支川(4-365-2-013)
2385	4-365-2-014-1	鮎浦谷川1	有田川町	沼	鮎浦谷川1(4-365-2-014-1)
2386	4-365-2-014-2	鮎浦谷川2	有田川町	沼	鮎浦谷川2(4-365-2-014-2)
2387	4-365-2-015	桑原谷川	有田川町	遠井	桑原谷川(4-365-2-015)
2388	4-365-2-016	永楽寺西谷川	有田川町	遠井	永楽寺西谷川(4-365-2-016)
2389	4-365-2-017	本村東谷川	有田川町	遠井	本村東谷川(4-365-2-017)
2390	4-365-2-018	下山手谷川	有田川町	遠井	下山手谷川(4-365-2-018)
2391	4-365-2-019	垣内谷川	有田川町	遠井	垣内谷川(4-365-2-019)
2392	4-365-2-020	中谷北川	有田川町	三田	中谷北川(4-365-2-020)
2393	4-365-2-021	神谷川	有田川町	三田	神谷川(4-365-2-021)
2394	4-365-2-022	宮川口中谷川	有田川町	宮川	宮川口中谷川(4-365-2-022)
2395	4-365-2-023	宮川口谷川	有田川町	宮川	宮川口谷川(4-365-2-023)
2396	4-365-2-024	杉沢谷川	有田川町	宮川	杉沢谷川(4-365-2-024)
2397	4-365-2-025	平畑谷川	有田川町	宮川	平畑谷川(4-365-2-025)
2398	4-365-2-026	泉水寺北谷川	有田川町	宮川	泉水寺北谷川(4-365-2-026)
2399	4-365-2-027	有谷川	有田川町	宮川	有谷川(4-365-2-027)
2400	4-365-2-028-1	柳西谷川1	有田川町	宮川	柳西谷川1(4-365-2-028-1)
2401	4-365-2-028-2	柳西谷川2	有田川町	宮川	柳西谷川2(4-365-2-028-2)
2402	4-365-2-029	大蔵南谷川	有田川町	大蔵	大蔵南谷川(4-365-2-029)
2403	4-365-2-030-1	大沼東谷川	有田川町	大蔵	大沼東谷川(4-365-2-030-1)
2404	4-365-2-030-2	大沼東谷川	有田川町	大蔵	大沼東谷川(4-365-2-030-2)
2405	4-365-2-031	稲見谷川	有田川町	宮川	稲見谷川(4-365-2-031)
2406	4-365-2-032	ふれあいの丘西谷川	有田川町	清水	ふれあいの丘西谷川(4-365-2-032)
2407	4-365-2-033	小田谷川	有田川町	久野原	小田谷川(4-365-2-033)
2408	4-365-2-034	法道路下谷川	有田川町	沼谷	法道路下谷川(4-365-2-034)

04-05-00 土砂災害警戒区域（土石流）

No	区域番号	区域名	市町村名	大字	区域名
2409	4-365-2-035	大沼西谷川	有田川町	沼谷	大沼西谷川(4-365-2-035)
2410	4-365-2-036	南谷川	有田川町	沼谷	南谷川(4-365-2-036)
2411	4-365-2-037	法道路谷川	有田川町	沼谷	法道路谷川(4-365-2-037)
2412	4-365-2-038	下出谷川	有田川町	沼谷	下出谷川(4-365-2-038)
2413	4-365-2-039	かし山谷川	有田川町	沼谷	かし山谷川(4-365-2-039)
2414	4-365-2-040	釜口谷川	有田川町	沼谷	釜口谷川(4-365-2-040)
2415	4-365-2-041	山の手中谷川	有田川町	沼谷	山の手中谷川(4-365-2-041)
2416	4-365-2-042	山の手谷川	有田川町	沼谷	山の手谷川(4-365-2-042)
2417	4-365-2-043	すのこはし谷川	有田川町	沼谷	すのこはし谷川(4-365-2-043)
2418	4-365-2-044	井出口谷川	有田川町	沼谷	井出口谷川(4-365-2-044)
2419	4-365-2-045	宮原東谷川	有田川町	沼谷	宮原東谷川(4-365-2-045)
2420	4-365-2-046	中手東谷川	有田川町	沼谷	中手東谷川(4-365-2-046)
2421	4-365-2-047	下大西谷川	有田川町	板尾	下大西谷川(4-365-2-047)
2422	4-365-2-048-1	田中谷川	有田川町	板尾	田中谷川(4-365-2-048-1)
2423	4-365-2-048-2	田中谷川	有田川町	板尾	田中谷川(4-365-2-048-2)
2424	4-365-2-049	上出谷川	有田川町	杉野原	上出谷川(4-365-2-049)
2425	4-365-2-050	押手北野谷川	有田川町	押手	押手北野谷川(4-365-2-050)
2426	4-365-2-051	押手北野東谷川	有田川町	押手	押手北野東谷川(4-365-2-051)
2427	4-365-2-052	茶屋垣内谷川	有田川町	板尾	茶屋垣内谷川(4-365-2-052)
2428	4-365-2-053	板尾南谷川	有田川町	板尾	板尾南谷川(4-365-2-053)
2429	4-365-2-054	井谷川	有田川町	井谷	井谷川(4-365-2-054)
2430	4-365-2-055	細野谷川	有田川町	上湯川	細野谷川(4-365-2-055)
2431	4-365-2-056	屈田谷川	有田川町	上湯川	屈田谷川(4-365-2-056)
2432	4-365-2-057	中東谷川	有田川町	井谷	中東谷川(4-365-2-057)
2433	4-365-2-058	中東下谷川	有田川町	井谷	中東下谷川(4-365-2-058)
2434	4-365-2-059	葛籠南谷川	有田川町	久野原	葛籠南谷川(4-365-2-059)
2435	4-365-2-060	奥野東谷川	有田川町	清水	奥野東谷川(4-365-2-060)
2436	4-365-2-061	多井東谷川	有田川町	下湯川	多井東谷川(4-365-2-061)
2437	4-365-2-062	寺谷川	有田川町	下湯川	寺谷川(4-365-2-062)
2438	4-365-2-063	中村谷川	有田川町	下湯川	中村谷川(4-365-2-063)
2439	4-365-2-064	中村南谷川	有田川町	下湯川	中村南谷川(4-365-2-064)
2440	4-365-2-065	峠西谷川	有田川町	下湯川	峠西谷川(4-365-2-065)
2441	4-365-2-066	暗夜谷川	有田川町	下湯川	暗夜谷川(4-365-2-066)
2442	4-365-2-067	鳥屋谷川	有田川町	三田	鳥屋谷川(4-365-2-067)
2443	4-365-2-068	下鳥屋谷川	有田川町	三田	下鳥屋谷川(4-365-2-068)
2444	4-365-2-069	つぼん谷川	有田川町	境川	つぼん谷川(4-365-2-069)
2445	4-365-2-070	下境川谷川	有田川町	境川	下境川谷川(4-365-2-070)
2446	4-365-2-071	境川口南谷川	有田川町	境川	境川口南谷川(4-365-2-071)
2447	4-365-2-072	日物川西谷川	有田川町	日物川	日物川西谷川(4-365-2-072)
2448	4-365-2-073	日物川谷川西支川	有田川町	日物川	日物川谷川西支川(4-365-2-073)
2449	4-365-2-074	二川北谷川	有田川町	二川	二川北谷川(4-365-2-074)
2450	4-365-2-075	三瀬川北谷川	有田川町	三瀬川	三瀬川北谷川(4-365-2-075)
2451	4-365-2-076	井谷川	有田川町	三瀬川	井谷川(4-365-2-076)
2452	4-365-2-077	三瀬川東谷川	有田川町	三瀬川	三瀬川東谷川(4-365-2-077)
2453	4-365-2-078	三瀬川中谷川	有田川町	三瀬川	三瀬川中谷川(4-365-2-078)
2454	4-365-2-079	黒石山谷川	有田川町	三瀬川	黒石山谷川(4-365-2-079)
2455	4-365-2-080	三瀬川西谷川	有田川町	三瀬川	三瀬川西谷川(4-365-2-080)
2456	4-365-2-081	小一谷川	有田川町	粟生	小一谷川(4-365-2-081)
2457	4-365-2-082	引尾谷川	有田川町	中原	引尾谷川(4-365-2-082)
2458	4-365-2-083	平谷川	有田川町	中原	平谷川(4-365-2-083)
2459	4-365-2-084	北野川谷下川	有田川町	北野川	北野川谷下川(4-365-2-084)
2460	4-365-2-085	下北野川谷川	有田川町	北野川	下北野川谷川(4-365-2-085)
2461	4-365-2-086-1	北野川助常谷川1	有田川町	北野川	北野川助常谷川1(4-365-2-086-1)
2462	4-365-2-086-2	北野川助常谷川2	有田川町	北野川	北野川助常谷川2(4-365-2-086-2)
2463	4-365-2-087	二沢東谷川	有田川町	二澤	二沢東谷川(4-365-2-087)
2464	4-365-2-088	洞谷川	有田川町	二澤	洞谷川(4-365-2-088)

04-05-00 土砂災害警戒区域（土石流）

No	区域番号	区域名	市町村名	大字	区域名
2465	4-365-2-089	二沢中谷川	有田川町	二澤	二沢中谷川(4-365-2-089)
2466	4-365-2-090	二沢谷川	有田川町	二澤	二沢谷川(4-365-2-090)
2467	4-365-2-091	上西谷川	有田川町	二澤	上西谷川(4-365-2-091)
2468	4-365-2-094	中原下谷川	有田川町	中原	中原下谷川(4-365-2-094)
2469	4-365-2-095	上の組南谷川	有田川町	粟生	上の組南谷川(4-365-2-095)
2470	4-365-2-096	山ぶき谷川	有田川町	粟生	山ぶき谷川(4-365-2-096)
2471	4-365-2-097	榎瀬谷川	有田川町	粟生	榎瀬谷川(4-365-2-097)
2472	4-365-2-098	井谷(101)	有田川町	井谷	井谷(101)(4-365-2-098)
2473	4-365-2-901	日物川谷川右支溪	有田川町	日物川	日物川谷川右支溪(4-365-2-901)
2474	4-365-4-002	下湯川(402)	有田川町	下湯川	下湯川(402)(4-365-4-002)
2475	5-205-1-001	東裏川右支溪	御坊市	湯川町富安	東裏川右支溪(5-205-1-001)
2476	5-205-1-002	東裏川左支溪	御坊市	湯川町富安	東裏川左支溪(5-205-1-002)
2477	5-205-1-003	東裏川左支溪	御坊市	湯川町富安	東裏川左支溪(5-205-1-003)
2478	5-205-1-004	東裏川左支溪	御坊市	湯川町富安	東裏川左支溪(5-205-1-004)
2479	5-205-1-005	東裏川左支溪	御坊市	湯川町丸山	東裏川左支溪(5-205-1-005)
2480	5-205-1-006	東裏川左支溪	御坊市	湯川町丸山	東裏川左支溪(5-205-1-006)
2481	5-205-1-007	齋川右支溪	御坊市	湯川町丸山	齋川右支溪(5-205-1-007)
2482	5-205-1-008	齋川右支溪	御坊市	湯川町丸山	齋川右支溪(5-205-1-008)
2483	5-205-1-009	富安川右支溪	御坊市	湯川町富安	富安川右支溪(5-205-1-009)
2484	5-205-1-010	富安川右支溪	御坊市	湯川町丸山	富安川右支溪(5-205-1-010)
2485	5-205-1-011-1	富安川右支溪	御坊市	湯川町富安	富安川右支溪(5-205-1-011-1)
2486	5-205-1-011-2	富安川右支溪	御坊市	湯川町丸山	富安川右支溪(5-205-1-011-2)
2487	5-205-1-012	富安川右支溪	御坊市	湯川町富安	富安川右支溪(5-205-1-012)
2488	5-205-1-013	富安川右支溪	御坊市	湯川町富安	富安川右支溪(5-205-1-013)
2489	5-205-1-014	北吉田川右支溪	御坊市	藤田町吉田	北吉田川右支溪(5-205-1-014)
2490	5-205-1-015	富安川左支溪	御坊市	藤田町吉田	富安川左支溪(5-205-1-015)
2491	5-205-1-016	北吉田川右支溪	御坊市	藤田町吉田	北吉田川右支溪(5-205-1-016)
2492	5-205-1-017	北吉田川右支溪	御坊市	藤田町吉田	北吉田川右支溪(5-205-1-017)
2493	5-205-1-018	北吉田川右支溪	御坊市	藤田町吉田	北吉田川右支溪(5-205-1-018)
2494	5-205-1-019	日高川左支溪	御坊市	野口	日高川左支溪(5-205-1-019)
2495	5-205-1-022	右支溪	御坊市	熊野	右支溪(5-205-1-022)
2496	5-205-1-024	右支溪	御坊市	熊野	右支溪(5-205-1-024)
2497	5-205-1-025	右支溪	御坊市	熊野	右支溪(5-205-1-025)
2498	5-205-1-026	日高川左支溪	御坊市	塩屋町北塩屋	日高川左支溪(5-205-1-026)
2499	5-205-1-027	北塩屋1	御坊市	塩屋町北塩屋	北塩屋1(5-205-1-027)
2500	5-205-1-029	王子川右支溪	御坊市	塩屋町北塩屋	王子川右支溪(5-205-1-029)
2501	5-205-1-034	塩屋町南塩屋1	御坊市	塩屋町南塩屋	塩屋町南塩屋1(5-205-1-034)
2502	5-205-1-035	祓井戸1	御坊市	名田町野島	祓井戸1(5-205-1-035)
2503	5-205-1-036	壁川左支溪	御坊市	名田町野島	壁川左支溪(5-205-1-036)
2504	5-205-2-001	東裏川左支溪	御坊市	湯川町富安	東裏川左支溪(5-205-2-001)
2505	5-205-2-002	東裏川左支溪	御坊市	湯川町富安	東裏川左支溪(5-205-2-002)
2506	5-205-2-004	富安川右支溪	御坊市	湯川町富安	富安川右支溪(5-205-2-004)
2507	5-205-2-005	東裏川左支溪	御坊市	湯川町富安	東裏川左支溪(5-205-2-005)
2508	5-205-2-006	富安川右支溪	御坊市	湯川町富安	富安川右支溪(5-205-2-006)
2509	5-205-2-007-1	北吉田川右支溪	御坊市	藤田町吉田	北吉田川右支溪(5-205-2-007-1)
2510	5-205-2-007-2	北吉田川右支溪	御坊市	藤田町吉田	北吉田川右支溪(5-205-2-007-2)
2511	5-205-2-008	富安川左支溪	御坊市	湯川町富安	富安川左支溪(5-205-2-008)
2512	5-205-2-009	富安川左支溪	御坊市	湯川町富安	富安川左支溪(5-205-2-009)
2513	5-205-2-011	北吉田川左支溪	御坊市	藤田町吉田	北吉田川左支溪(5-205-2-011)
2514	5-205-2-012	日高川左支溪	御坊市	野口	日高川左支溪(5-205-2-012)
2515	5-205-2-014	右支溪	御坊市	熊野	右支溪(5-205-2-014)
2516	5-205-2-025	日高川左支溪	御坊市	塩屋町北塩屋	日高川左支溪(5-205-2-025)
2517	5-205-2-026	王子川右支溪	御坊市	塩屋町北塩屋	王子川右支溪(5-205-2-026)
2518	5-205-2-032	明神川右支溪	御坊市	明神川	明神川右支溪(5-205-2-032)
2519	5-205-2-035-1	明神川左支溪	御坊市	明神川	明神川左支溪(5-205-2-035-1)
2520	5-205-2-035-2	明神川左支溪	御坊市	明神川	明神川左支溪(5-205-2-035-2)

04-05-00 土砂災害警戒区域（土石流）

No	区域番号	区域名	市町村名	大字	区域名
2521	5-205-2-037	明神川左支溪	御坊市	明神川	明神川左支溪(5-205-2-037)
2522	5-205-2-038	明神川左支溪	御坊市	明神川	明神川左支溪(5-205-2-038)
2523	5-205-2-040	王子川左支溪	御坊市	塩屋町南塩屋	王子川左支溪(5-205-2-040)
2524	5-205-2-041	祓井戸2	御坊市	名田町野島	祓井戸2(5-205-2-041)
2525	5-205-2-901	右支溪	御坊市	湯川町富安	右支溪(5-205-2-901)
2526	5-381-1-001	三尾3	美浜町	三尾	三尾3(5-381-1-001)
2527	5-381-1-003	三尾4	美浜町	三尾	三尾4(5-381-1-003)
2528	5-381-1-004	西出川右支溪	美浜町	三尾	西出川右支溪(5-381-1-004)
2529	5-381-1-005	西出川左支溪	美浜町	三尾	西出川左支溪(5-381-1-005)
2530	5-381-1-006	西出川左支溪	美浜町	三尾	西出川左支溪(5-381-1-006)
2531	5-381-1-007	大山谷川	美浜町	三尾	大山谷川(5-381-1-007)
2532	5-381-1-008	逢母1	美浜町	三尾	逢母1(5-381-1-008)
2533	5-381-1-009	逢母2	美浜町	三尾	逢母2(5-381-1-009)
2534	5-381-1-010	三尾1	美浜町	三尾	三尾1(5-381-1-010)
2535	5-381-1-011	本ノ脇中川	美浜町	和田	本ノ脇中川(5-381-1-011)
2536	5-381-1-012	宮川	美浜町	和田	宮川(5-381-1-012)
2537	5-381-1-013	和田1	美浜町	和田	和田1(5-381-1-013)
2538	5-381-1-014	谷口川	美浜町	和田	谷口川(5-381-1-014)
2539	5-381-1-015	和田2	美浜町	和田	和田2(5-381-1-015)
2540	5-381-1-016	和田3	美浜町	和田	和田3(5-381-1-016)
2541	5-381-1-017	西川左支溪	美浜町	和田	西川左支溪(5-381-1-017)
2542	5-381-1-018	西川左支溪	美浜町	和田	西川左支溪(5-381-1-018)
2543	5-381-2-001	三尾2	美浜町	三尾	三尾2(5-381-2-001)
2544	5-381-2-002	三尾5	美浜町	三尾	三尾5(5-381-2-002)
2545	5-381-2-003	三尾6	美浜町	三尾	三尾6(5-381-2-003)
2546	5-381-2-004	和田4	美浜町	和田	和田4(5-381-2-004)
2547	5-381-2-005	西川左支溪	美浜町	和田	西川左支溪(5-381-2-005)
2548	5-381-2-006	西川左支溪	美浜町	和田	西川左支溪(5-381-2-006)
2549	5-381-2-007	和田5	美浜町	和田	和田5(5-381-2-007)
2550	5-381-3-001	大谷川	美浜町	和田	大谷川(5-381-3-001)
2551	5-381-3-002	本ノ脇川	美浜町	和田	本ノ脇川(5-381-3-002)
2552	5-382-1-001-1	柏1	日高町	志賀	柏1(5-382-1-001-1)
2553	5-382-1-001-2	柏2	日高町	志賀	柏2(5-382-1-001-2)
2554	5-382-1-002	小杭1	日高町	志賀	小杭1(5-382-1-002)
2555	5-382-1-003	小杭2	日高町	志賀	小杭2(5-382-1-003)
2556	5-382-1-004	方杭1	日高町	方杭	方杭1(5-382-1-004)
2557	5-382-1-005	方杭2	日高町	方杭	方杭2(5-382-1-005)
2558	5-382-1-006-1	方杭3	日高町	方杭	方杭3(5-382-1-006-1)
2559	5-382-1-006-2	方杭3	日高町	方杭	方杭3(5-382-1-006-2)
2560	5-382-1-008	小浦1	日高町	小浦	小浦1(5-382-1-008)
2561	5-382-1-009	小浦2	日高町	小浦	小浦2(5-382-1-009)
2562	5-382-1-010	小浦3	日高町	小浦	小浦3(5-382-1-010)
2563	5-382-1-011	小浦4	日高町	小浦	小浦4(5-382-1-011)
2564	5-382-1-013	比井1	日高町	比井	比井1(5-382-1-013)
2565	5-382-1-016	比井川右支溪	日高町	比井	比井川右支溪(5-382-1-016)
2566	5-382-1-017	比井川右支溪	日高町	比井	比井川右支溪(5-382-1-017)
2567	5-382-1-018	比井川右支溪	日高町	比井	比井川右支溪(5-382-1-018)
2568	5-382-1-019	比井川左支溪	日高町	比井	比井川左支溪(5-382-1-019)
2569	5-382-1-020	産湯川右支溪	日高町	小坂	産湯川右支溪(5-382-1-020)
2570	5-382-1-021	寺ヶ谷川	日高町	小坂	寺ヶ谷川(5-382-1-021)
2571	5-382-1-022	産湯川左支溪	日高町	小坂	産湯川左支溪(5-382-1-022)
2572	5-382-1-023	産湯(101)	日高町	産湯	産湯(101)(5-382-1-023)
2573	5-382-1-024	産湯(102)	日高町	産湯	産湯(102)(5-382-1-024)
2574	5-382-1-025	阿尾1	日高町	阿尾	阿尾1(5-382-1-025)
2575	5-382-1-026	阿尾2	日高町	阿尾	阿尾2(5-382-1-026)
2576	5-382-1-027	阿尾3	日高町	阿尾	阿尾3(5-382-1-027)

04-05-00 土砂災害警戒区域（土石流）

No	区域番号	区域名	市町村名	大字	区域名
2577	5-382-1-028	川ノ上川	日高町	阿尾	川ノ上川(5-382-1-028)
2578	5-382-1-029	阿尾4	日高町	阿尾	阿尾4(5-382-1-029)
2579	5-382-1-030	阿尾5	日高町	阿尾	阿尾5(5-382-1-030)
2580	5-382-1-031	阿尾6	日高町	阿尾	阿尾6(5-382-1-031)
2581	5-382-1-032	小谷	日高町	阿尾	小谷(5-382-1-032)
2582	5-382-1-033	小谷	日高町	阿尾	小谷(5-382-1-033)
2583	5-382-1-034	小谷	日高町	阿尾	小谷(5-382-1-034)
2584	5-382-1-035	小谷	日高町	阿尾	小谷(5-382-1-035)
2585	5-382-1-036	大谷川	日高町	小池	大谷川(5-382-1-036)
2586	5-382-1-037	大池谷	日高町	小池	大池谷(5-382-1-037)
2587	5-382-1-038	寺谷	日高町	小池	寺谷(5-382-1-038)
2588	5-382-1-039	弥谷	日高町	志賀	弥谷(5-382-1-039)
2589	5-382-1-040	志賀川右支溪	日高町	志賀	志賀川右支溪(5-382-1-040)
2590	5-382-1-041	志賀川右支溪	日高町	志賀	志賀川右支溪(5-382-1-041)
2591	5-382-1-042	三河谷川	日高町	志賀	三河谷川(5-382-1-042)
2592	5-382-1-043	三河谷川左支溪	日高町	志賀	三河谷川左支溪(5-382-1-043)
2593	5-382-1-044	比井路谷	日高町	志賀	比井路谷(5-382-1-044)
2594	5-382-1-045	久之之谷川	日高町	志賀	久之之谷川(5-382-1-045)
2595	5-382-1-046-1	志賀川右支溪	日高町	志賀	志賀川右支溪(5-382-1-046-1)
2596	5-382-1-046-2	志賀川右支溪	日高町	志賀	志賀川右支溪(5-382-1-046-2)
2597	5-382-1-047	志賀川右支溪	日高町	志賀	志賀川右支溪(5-382-1-047)
2598	5-382-1-048	志賀川右支溪	日高町	志賀	志賀川右支溪(5-382-1-048)
2599	5-382-1-049	志賀川左支溪	日高町	志賀	志賀川左支溪(5-382-1-049)
2600	5-382-1-050	志賀川左支溪	日高町	志賀	志賀川左支溪(5-382-1-050)
2601	5-382-1-051	志賀川左支溪	日高町	志賀	志賀川左支溪(5-382-1-051)
2602	5-382-1-052	志賀川左支溪	日高町	志賀	志賀川左支溪(5-382-1-052)
2603	5-382-1-053	志賀川左支溪	日高町	志賀	志賀川左支溪(5-382-1-053)
2604	5-382-1-054	志賀川左支溪	日高町	志賀	志賀川左支溪(5-382-1-054)
2605	5-382-1-055	志賀川左支溪	日高町	小中	志賀川左支溪(5-382-1-055)
2606	5-382-1-056	小中川	日高町	小中	小中川(5-382-1-056)
2607	5-382-1-057-1	小中川	日高町	小中	小中川(5-382-1-057-1)
2608	5-382-1-057-2	小中川	日高町	小中	小中川(5-382-1-057-2)
2609	5-382-1-058	志賀川左支溪	日高町	高家	志賀川左支溪(5-382-1-058)
2610	5-382-1-059	志賀川左支溪	日高町	高家	志賀川左支溪(5-382-1-059)
2611	5-382-1-060	西川右支溪	日高町	高家	西川右支溪(5-382-1-060)
2612	5-382-1-061	池田川左支溪	日高町	池田	池田川左支溪(5-382-1-061)
2613	5-382-1-062	池田川左支溪	日高町	池田	池田川左支溪(5-382-1-062)
2614	5-382-1-063	池田川左支溪	日高町	池田	池田川左支溪(5-382-1-063)
2615	5-382-1-064	池田川左支溪	日高町	池田	池田川左支溪(5-382-1-064)
2616	5-382-1-066	西川右支溪	日高町	萩原	西川右支溪(5-382-1-066)
2617	5-382-1-067-1	堂ノ前川	日高町	原谷	堂ノ前川(5-382-1-067-1)
2618	5-382-1-067-2	堂ノ前川	日高町	原谷	堂ノ前川(5-382-1-067-2)
2619	5-382-1-068	西川右支溪	日高町	原谷	西川右支溪(5-382-1-068)
2620	5-382-1-069	岡田	日高町	原谷	岡田(5-382-1-069)
2621	5-382-1-070	広ヶ瀬	日高町	原谷	広ヶ瀬(5-382-1-070)
2622	5-382-1-071	西川左支溪	日高町	原谷	西川左支溪(5-382-1-071)
2623	5-382-1-072	井戸ノ谷川	日高町	原谷	井戸ノ谷川(5-382-1-072)
2624	5-382-1-073-1	油川谷	日高町	原谷	油川谷(5-382-1-073-1)
2625	5-382-1-073-2	油川谷	日高町	原谷	油川谷(5-382-1-073-2)
2626	5-382-1-074	柏谷	日高町	原谷	柏谷(5-382-1-074)
2627	5-382-1-075	福正寺川	日高町	原谷	福正寺川(5-382-1-075)
2628	5-382-1-076	西川左支溪	日高町	原谷	西川左支溪(5-382-1-076)
2629	5-382-1-077	平畑	日高町	原谷	平畑(5-382-1-077)
2630	5-382-1-079	西川左支溪	日高町	萩原	西川左支溪(5-382-1-079)
2631	5-382-1-080	西川左支溪	日高町	萩原	西川左支溪(5-382-1-080)
2632	5-382-1-081	奥山	日高町	萩原	奥山(5-382-1-081)

04-05-00 土砂災害警戒区域（土石流）

No	区域番号	区域名	市町村名	大字	区域名
2633	5-382-1-083-1	湯舟1	日高町	荊木	湯舟1(5-382-1-083-1)
2634	5-382-1-083-2	湯舟2	日高町	荊木	湯舟2(5-382-1-083-2)
2635	5-382-1-084	東裏川右支溪	日高町	荊木	東裏川右支溪(5-382-1-084)
2636	5-382-2-001	志賀1	日高町	志賀	志賀1(5-382-2-001)
2637	5-382-2-002	志賀2	日高町	志賀	志賀2(5-382-2-002)
2638	5-382-2-003	方杭4	日高町	方杭	方杭4(5-382-2-003)
2639	5-382-2-005	小浦5	日高町	小浦	小浦5(5-382-2-005)
2640	5-382-2-006	小浦6	日高町	小浦	小浦6(5-382-2-006)
2641	5-382-2-007	津久野1	日高町	津久野	津久野1(5-382-2-007)
2642	5-382-2-008	比井1	日高町	比井	比井1(5-382-2-008)
2643	5-382-2-009	産湯川右支溪	日高町	小坂	産湯川右支溪(5-382-2-009)
2644	5-382-2-010	笠松	日高町	小坂	笠松(5-382-2-010)
2645	5-382-2-011	峠谷	日高町	小坂	峠谷(5-382-2-011)
2646	5-382-2-012	峠谷	日高町	小坂	峠谷(5-382-2-012)
2647	5-382-2-013	産湯川左支溪	日高町	小坂	産湯川左支溪(5-382-2-013)
2648	5-382-2-014	産湯川左支溪	日高町	小坂	産湯川左支溪(5-382-2-014)
2649	5-382-2-015	産湯(103)	日高町	産湯	産湯(103)(5-382-2-015)
2650	5-382-2-016	阿尾7	日高町	阿尾	阿尾7(5-382-2-016)
2651	5-382-2-017	阿尾8	日高町	阿尾	阿尾8(5-382-2-017)
2652	5-382-2-018	阿尾9	日高町	阿尾	阿尾9(5-382-2-018)
2653	5-382-2-019	阿尾10	日高町	阿尾	阿尾10(5-382-2-019)
2654	5-382-2-020	小谷	日高町	阿尾	小谷(5-382-2-020)
2655	5-382-2-021	小谷	日高町	阿尾	小谷(5-382-2-021)
2656	5-382-2-022	小谷	日高町	阿尾	小谷(5-382-2-022)
2657	5-382-2-023	小谷	日高町	阿尾	小谷(5-382-2-023)
2658	5-382-2-025	小池川右支溪	日高町	小池	小池川右支溪(5-382-2-025)
2659	5-382-2-027	小池川右支溪	日高町	志賀	小池川右支溪(5-382-2-027)
2660	5-382-2-028	小池川右支溪	日高町	志賀	小池川右支溪(5-382-2-028)
2661	5-382-2-029	小池川右支溪	日高町	志賀	小池川右支溪(5-382-2-029)
2662	5-382-2-030	小池川右支溪	日高町	志賀	小池川右支溪(5-382-2-030)
2663	5-382-2-031	小池川右支溪	日高町	志賀	小池川右支溪(5-382-2-031)
2664	5-382-2-032	小池川右支溪	日高町	志賀	小池川右支溪(5-382-2-032)
2665	5-382-2-033	小池川右支溪	日高町	志賀	小池川右支溪(5-382-2-033)
2666	5-382-2-034	小池川右支溪	日高町	志賀	小池川右支溪(5-382-2-034)
2667	5-382-2-035	志賀川右支溪	日高町	志賀	志賀川右支溪(5-382-2-035)
2668	5-382-2-036	志賀川右支溪	日高町	志賀	志賀川右支溪(5-382-2-036)
2669	5-382-2-037	比井路谷川右支溪	日高町	志賀	比井路谷川右支溪(5-382-2-037)
2670	5-382-2-038	比井路谷川右支溪	日高町	志賀	比井路谷川右支溪(5-382-2-038)
2671	5-382-2-039	比井路谷川右支溪	日高町	志賀	比井路谷川右支溪(5-382-2-039)
2672	5-382-2-040-1	比井路谷1	日高町	志賀	比井路谷1(5-382-2-040-1)
2673	5-382-2-040-2	比井路谷2	日高町	志賀	比井路谷2(5-382-2-040-2)
2674	5-382-2-041	比井路谷川左支溪	日高町	志賀	比井路谷川左支溪(5-382-2-041)
2675	5-382-2-042	志賀川右支溪	日高町	志賀	志賀川右支溪(5-382-2-042)
2676	5-382-2-043	志賀川右支溪	日高町	志賀	志賀川右支溪(5-382-2-043)
2677	5-382-2-044	向田谷	日高町	志賀	向田谷(5-382-2-044)
2678	5-382-2-045	志賀川右支溪	日高町	志賀	志賀川右支溪(5-382-2-045)
2679	5-382-2-046	志賀川右支溪	日高町	志賀	志賀川右支溪(5-382-2-046)
2680	5-382-2-047	志賀川右支溪	日高町	志賀	志賀川右支溪(5-382-2-047)
2681	5-382-2-048	志賀川右支溪	日高町	志賀	志賀川右支溪(5-382-2-048)
2682	5-382-2-049-1	久志ノ谷	日高町	志賀	久志ノ谷(5-382-2-049-1)
2683	5-382-2-050	久志ノ谷	日高町	志賀	久志ノ谷(5-382-2-050)
2684	5-382-2-051-1	西谷	日高町	志賀	西谷(5-382-2-051-1)
2685	5-382-2-051-2	西谷	日高町	志賀	西谷(5-382-2-051-2)
2686	5-382-2-052	西谷	日高町	志賀	西谷(5-382-2-052)
2687	5-382-2-053	西谷	日高町	志賀	西谷(5-382-2-053)
2688	5-382-2-054	曾我谷	日高町	志賀	曾我谷(5-382-2-054)

04-05-00 土砂災害警戒区域（土石流）

No	区域番号	区域名	市町村名	大字	区域名
2689	5-382-2-055	曾我谷	日高町	志賀	曾我谷(5-382-2-055)
2690	5-382-2-056	志賀川左支溪	日高町	志賀	志賀川左支溪(5-382-2-056)
2691	5-382-2-057-1	志賀川左支溪	日高町	志賀	志賀川左支溪(5-382-2-057-1)
2692	5-382-2-057-2	志賀川左支溪	日高町	志賀	志賀川左支溪(5-382-2-057-2)
2693	5-382-2-058	大原	日高町	志賀	大原(5-382-2-058)
2694	5-382-2-059	大原	日高町	志賀	大原(5-382-2-059)
2695	5-382-2-060	志賀川左支溪	日高町	志賀	志賀川左支溪(5-382-2-060)
2696	5-382-2-061	志賀川左支溪	日高町	志賀	志賀川左支溪(5-382-2-061)
2697	5-382-2-062	片河谷川右支溪	日高町	志賀	片河谷川右支溪(5-382-2-062)
2698	5-382-2-063	片河谷川右支溪	日高町	志賀	片河谷川右支溪(5-382-2-063)
2699	5-382-2-064	志賀川左支溪	日高町	志賀	志賀川左支溪(5-382-2-064)
2700	5-382-2-065	雨谷4	日高町	志賀	雨谷4(5-382-2-065)
2701	5-382-2-066	雨谷1	日高町	志賀	雨谷1(5-382-2-066)
2702	5-382-2-067-1	雨谷2	日高町	志賀	雨谷2(5-382-2-067-1)
2703	5-382-2-067-2	雨谷3	日高町	志賀	雨谷3(5-382-2-067-2)
2704	5-382-2-068	志賀川左支溪	日高町	志賀	志賀川左支溪(5-382-2-068)
2705	5-382-2-069	志賀川左支溪	日高町	志賀	志賀川左支溪(5-382-2-069)
2706	5-382-2-070	志賀川左支溪	日高町	志賀	志賀川左支溪(5-382-2-070)
2707	5-382-2-071	西川右支溪	日高町	高家	西川右支溪流(5-382-2-071)
2708	5-382-2-072	池田川右支溪	日高町	池田	池田川右支溪(5-382-2-072)
2709	5-382-2-073	池田川左支溪	日高町	池田	池田川左支溪(5-382-2-073)
2710	5-382-2-074	由良谷	日高町	池田	由良谷(5-382-2-074)
2711	5-382-2-075	池田川左支溪	日高町	池田	池田川左支溪(5-382-2-075)
2712	5-382-2-076	池田川左支溪	日高町	池田	池田川左支溪(5-382-2-076)
2713	5-382-2-077	池田川左支溪	日高町	池田	池田川左支溪(5-382-2-077)
2714	5-382-2-078	西川右支溪	日高町	萩原	西川右支溪(5-382-2-078)
2715	5-382-2-080	西川右支溪	日高町	萩原	西川右支溪(5-382-2-080)
2716	5-382-2-081	西川右支溪	日高町	萩原	西川右支溪(5-382-2-081)
2717	5-382-2-082	西川右支溪	日高町	萩原	西川右支溪(5-382-2-082)
2718	5-382-2-083	西川右支溪	日高町	萩原	西川右支溪(5-382-2-083)
2719	5-382-2-084	神田	日高町	萩原	神田(5-382-2-084)
2720	5-382-2-085	神田	日高町	萩原	神田(5-382-2-085)
2721	5-382-2-086	神田	日高町	萩原	神田(5-382-2-086)
2722	5-382-2-087	西川右支溪	日高町	萩原	西川右支溪(5-382-2-087)
2723	5-382-2-088	猿谷	日高町	原谷	猿谷(5-382-2-088)
2724	5-382-2-089	西川右支溪	日高町	原谷	西川右支溪(5-382-2-089)
2725	5-382-2-090	岡田	日高町	原谷	岡田(5-382-2-090)
2726	5-382-2-091	岡田	日高町	原谷	岡田(5-382-2-091)
2727	5-382-2-092	岡田	日高町	原谷	岡田(5-382-2-092)
2728	5-382-2-096	落合	日高町	原谷	落合(5-382-2-096)
2729	5-382-2-097	落合	日高町	原谷	落合(5-382-2-097)
2730	5-382-2-098	落合	日高町	原谷	落合(5-382-2-098)
2731	5-382-2-099-1	金刀比羅	日高町	原谷	金刀比羅(5-382-2-099-1)
2732	5-382-2-099-2	金刀比羅	日高町	原谷	金刀比羅(5-382-2-099-2)
2733	5-382-2-100	鹿ヶ瀬	日高町	原谷	鹿ヶ瀬(5-382-2-100)
2734	5-382-2-101-1	鹿ヶ瀬	日高町	原谷	鹿ヶ瀬(5-382-2-101-1)
2735	5-382-2-101-2	鹿ヶ瀬	日高町	原谷	鹿ヶ瀬(5-382-2-101-2)
2736	5-382-2-102	鹿ヶ瀬	日高町	原谷	鹿ヶ瀬(5-382-2-102)
2737	5-382-2-103	宮木谷	日高町	原谷	宮木谷(5-382-2-103)
2738	5-382-2-104	西川左支溪	日高町	原谷	西川左支溪(5-382-2-104)
2739	5-382-2-105	西川左支溪	日高町	原谷	西川左支溪(5-382-2-105)
2740	5-382-2-106-1	西川左支溪	日高町	原谷	西川左支溪(5-382-2-106-1)
2741	5-382-2-106-2	西川左支溪	日高町	原谷	西川左支溪(5-382-2-106-2)
2742	5-382-2-106-3	西川左支溪	日高町	原谷	西川左支溪(5-382-2-106-3)
2743	5-382-2-106-4	西川左支溪	日高町	原谷	西川左支溪(5-382-2-106-4)
2744	5-382-2-106-5	西川左支溪	日高町	原谷	西川左支溪(5-382-2-106-5)

04-05-00 土砂災害警戒区域（土石流）

No	区域番号	区域名	市町村名	大字	区域名
2745	5-382-2-106-6	西川左支溪	日高町	原谷	西川左支溪(5-382-2-106-6)
2746	5-382-2-107	西川左支溪	日高町	原谷	西川左支溪(5-382-2-107)
2747	5-382-2-108	西川左支溪	日高町	原谷	西川左支溪(5-382-2-108)
2748	5-382-2-109	井戸ノ谷	日高町	原谷	井戸ノ谷(5-382-2-109)
2749	5-382-2-110	井戸ノ谷	日高町	原谷	井戸ノ谷(5-382-2-110)
2750	5-382-2-111	西川左支溪	日高町	原谷	西川左支溪(5-382-2-111)
2751	5-382-2-112	柏谷	日高町	原谷	柏谷(5-382-2-112)
2752	5-382-2-113	西川左支溪	日高町	原谷	西川左支溪(5-382-2-113)
2753	5-382-2-114	西川左支溪	日高町	原谷	西川左支溪(5-382-2-114)
2754	5-382-2-115	雨司本	日高町	原谷	雨司本(5-382-2-115)
2755	5-382-2-116	西川左支溪	日高町	原谷	西川左支溪(5-382-2-116)
2756	5-382-2-117	西川左支溪	日高町	萩原	西川左支溪(5-382-2-117)
2757	5-382-2-119	奥山	日高町	萩原	奥山(5-382-2-119)
2758	5-382-2-120	奥山	日高町	萩原	奥山(5-382-2-120)
2759	5-382-2-121	奥山	日高町	荊木,萩原	奥山(5-382-2-121)
2760	5-382-2-123	東裏川支溪	日高町	荊木	東裏川支溪(5-382-2-123)
2761	5-382-2-124	東裏川支溪	日高町	荊木	東裏川支溪(5-382-2-124)
2762	5-382-3-001	志賀川右支溪	日高町	志賀	志賀川右支溪(5-382-3-001)
2763	5-382-3-002	志賀川左支溪	日高町	志賀	志賀川左支溪(5-382-3-002)
2764	5-382-3-003	下久保	日高町	原谷	下久保(5-382-3-003)
2765	5-382-3-004	西川左支溪	日高町	萩原	西川左支溪(5-382-3-004)
2766	5-383-1-001	里山谷	由良町	三尾川	里山谷(5-383-1-001)
2767	5-383-1-002	西原谷	由良町	三尾川	西原谷(5-383-1-002)
2768	5-383-1-003	長谷池谷	由良町	衣奈	長谷池谷(5-383-1-003)
2769	5-383-1-004	長谷池谷左支溪	由良町	衣奈	長谷池谷左支溪(5-383-1-004)
2770	5-383-1-005	栗谷川	由良町	衣奈	栗谷川(5-383-1-005)
2771	5-383-1-006	前田川左支溪	由良町	衣奈	前田川左支溪(5-383-1-006)
2772	5-383-1-007	衣奈1	由良町	衣奈	衣奈1(5-383-1-007)
2773	5-383-1-008-1	中筋谷	由良町	戸津井	中筋谷(5-383-1-008-1)
2774	5-383-1-008-2	中筋谷	由良町	戸津井	中筋谷(5-383-1-008-2)
2775	5-383-1-009	小引1	由良町	小引	小引1(5-383-1-009)
2776	5-383-1-010	小引2	由良町	小引	小引2(5-383-1-010)
2777	5-383-1-011	小引3	由良町	小引	小引3(5-383-1-011)
2778	5-383-1-012	小引4	由良町	小引	小引4(5-383-1-012)
2779	5-383-1-013	大引1	由良町	大引	大引1(5-383-1-013)
2780	5-383-1-014	大引2	由良町	大引	大引2(5-383-1-014)
2781	5-383-1-015-1	大引3	由良町	大引	大引3(5-383-1-015-1)
2782	5-383-1-015-2	大引3	由良町	大引	大引3(5-383-1-015-2)
2783	5-383-1-015-3	大引3	由良町	大引	大引3(5-383-1-015-3)
2784	5-383-1-016	大引4	由良町	大引	大引4(5-383-1-016)
2785	5-383-1-017	寺谷	由良町	神谷	寺谷(5-383-1-017)
2786	5-383-1-018	本川右支溪6	由良町	吹井	本川右支溪6(5-383-1-018)
2787	5-383-1-019	本川右支溪5	由良町	吹井	本川右支溪5(5-383-1-019)
2788	5-383-1-020	本川右支溪4	由良町	吹井	本川右支溪4(5-383-1-020)
2789	5-383-1-021	本川右支溪3	由良町	吹井	本川右支溪3(5-383-1-021)
2790	5-383-1-022-1	本川右支溪1	由良町	吹井	本川右支溪1(5-383-1-022-1)
2791	5-383-1-022-2	本川右支溪2	由良町	吹井	本川右支溪2(5-383-1-022-2)
2792	5-383-1-023	本川左支溪1	由良町	吹井	本川左支溪1(5-383-1-023)
2793	5-383-1-024	本川左支溪2	由良町	吹井	本川左支溪2(5-383-1-024)
2794	5-383-1-025	江ノ駒1	由良町	江ノ駒	江ノ駒1(5-383-1-025)
2795	5-383-1-026	由良川右支溪	由良町	網代	由良川右支溪(5-383-1-026)
2796	5-383-1-027	由良川右支溪	由良町	網代	由良川右支溪(5-383-1-027)
2797	5-383-1-028	由良川右支溪	由良町	里	由良川右支溪(5-383-1-028)
2798	5-383-1-029-1	由良川右支溪	由良町	里	由良川右支溪(5-383-1-029-1)
2799	5-383-1-029-2	由良川右支溪	由良町	里	由良川右支溪(5-383-1-029-2)
2800	5-383-1-030-1	由良川右支溪	由良町	門前	由良川右支溪(5-383-1-030-1)

04-05-00 土砂災害警戒区域（土石流）

No	区域番号	区域名	市町村名	大字	区域名
2801	5-383-1-030-2	由良川右支溪	由良町	門前	由良川右支溪(5-383-1-030-2)
2802	5-383-1-031	由良川右支溪	由良町	門前	由良川右支溪(5-383-1-031)
2803	5-383-1-032-1	由良川右支溪	由良町	門前	由良川右支溪(5-383-1-032-1)
2804	5-383-1-032-2	由良川右支溪	由良町	門前	由良川右支溪(5-383-1-032-2)
2805	5-383-1-033	由良川右支溪	由良町	門前	由良川右支溪(5-383-1-033)
2806	5-383-1-034	由良川右支溪	由良町	門前	由良川右支溪(5-383-1-034)
2807	5-383-1-036-1	由良川右支溪	由良町	畑	由良川右支溪(5-383-1-036-1)
2808	5-383-1-036-2	由良川右支溪	由良町	畑	由良川右支溪(5-383-1-036-2)
2809	5-383-1-037	由良川右支溪	由良町	畑	由良川右支溪(5-383-1-037)
2810	5-383-1-038	由良川右支溪	由良町	畑	由良川右支溪(5-383-1-038)
2811	5-383-1-039	由良川右支溪	由良町	畑	由良川右支溪(5-383-1-039)
2812	5-383-1-040	由良川右支溪	由良町	畑	由良川右支溪(5-383-1-040)
2813	5-383-1-041	由良川左支溪	由良町	里	由良川左支溪(5-383-1-041)
2814	5-383-1-042	由良川左支溪	由良町	里	由良川左支溪(5-383-1-042)
2815	5-383-1-043	由良川左支溪	由良町	里	由良川左支溪(5-383-1-043)
2816	5-383-1-044-1	由良川左支溪	由良町	里	由良川左支溪(5-383-1-044-1)
2817	5-383-1-044-2	由良川左支溪	由良町	里	由良川左支溪(5-383-1-044-2)
2818	5-383-1-045	由良川左支溪	由良町	里	由良川左支溪(5-383-1-045)
2819	5-383-1-046	由良川左支溪	由良町	里	由良川左支溪(5-383-1-046)
2820	5-383-1-047	由良川左支溪	由良町	里	由良川左支溪(5-383-1-047)
2821	5-383-1-048	由良川左支溪	由良町	里	由良川左支溪(5-383-1-048)
2822	5-383-1-049	大谷川左支溪	由良町	阿戸	大谷川左支溪(5-383-1-049)
2823	5-383-1-050	西谷川左支溪	由良町	阿戸	西谷川左支溪(5-383-1-050)
2824	5-383-1-051	池奥谷	由良町	阿戸	池奥谷(5-383-1-051)
2825	5-383-1-052	白木川	由良町	阿戸	白木川(5-383-1-052)
2826	5-383-1-901	由良川右支溪101	由良町	里	由良川右支溪101(5-383-1-901)
2827	5-383-1-902	由良川右支溪	由良町	畑	由良川右支溪(5-383-1-902)
2828	5-383-1-903	由良川右支溪	由良町	畑	由良川右支溪(5-383-1-903)
2829	5-383-2-001	勢ヶ谷	由良町	三尾川	勢ヶ谷(5-383-2-001)
2830	5-383-2-002	前田川右支溪	由良町	衣奈	前田川右支溪(5-383-2-002)
2831	5-383-2-003	前田川右支溪	由良町	衣奈	前田川右支溪(5-383-2-003)
2832	5-383-2-004	本川右支溪10	由良町	吹井	本川右支溪10(5-383-2-004)
2833	5-383-2-005	本川右支溪11	由良町	吹井	本川右支溪11(5-383-2-005)
2834	5-383-2-006	由良川右支溪	由良町	門前	由良川右支溪(5-383-2-006)
2835	5-383-2-009	由良川右支溪	由良町	畑	由良川右支溪(5-383-2-009)
2836	5-383-2-010	由良川右支溪	由良町	畑	由良川右支溪(5-383-2-010)
2837	5-383-2-011	由良川右支溪	由良町	畑	由良川右支溪(5-383-2-011)
2838	5-383-2-012	由良川右支溪	由良町	畑	由良川右支溪(5-383-2-012)
2839	5-383-2-013	由良川左支溪	由良町	畑	由良川左支溪(5-383-2-013)
2840	5-383-2-014-1	由良川左支溪	由良町	畑	由良川左支溪(5-383-2-014-1)
2841	5-383-2-014-2	由良川左支溪	由良町	畑	由良川左支溪(5-383-2-014-2)
2842	5-383-2-014-3	由良川左支溪	由良町	畑	由良川左支溪(5-383-2-014-3)
2843	5-383-2-015	由良川左支溪	由良町	中	由良川左支溪(5-383-2-015)
2844	5-383-2-016-1	由良川左支溪	由良町	門前	由良川左支溪(5-383-2-016-1)
2845	5-383-2-016-2	由良川左支溪	由良町	門前	由良川左支溪(5-383-2-016-2)
2846	5-383-2-017	由良川左支溪	由良町	門前	由良川左支溪(5-383-2-017)
2847	5-383-2-018	由良川左支溪	由良町	門前	由良川左支溪(5-383-2-018)
2848	5-383-2-019	由良川左支溪	由良町	門前	由良川左支溪(5-383-2-019)
2849	5-383-2-020	由良川左支溪	由良町	門前	由良川左支溪(5-383-2-020)
2850	5-383-2-021	大谷川左支溪	由良町	阿戸	大谷川左支溪(5-383-2-021)
2851	5-383-2-901	由良川左支溪102	由良町	里	由良川左支溪102(5-383-2-901)
2852	5-383-2-902	由良川左支溪	由良町	畑	由良川左支溪(5-383-2-902)
2853	5-383-2-903	由良川右支溪	由良町	畑	由良川右支溪(5-383-2-903)
2854	5-383-2-904	由良川右支溪	由良町	畑	由良川右支溪(5-383-2-904)
2855	5-383-4-002-1	本川右支溪7	由良町	吹井	本川右支溪7(5-383-4-002-1)
2856	5-383-4-002-2	本川右支溪8	由良町	吹井	本川右支溪8(5-383-4-002-2)

04-05-00 土砂災害警戒区域（土石流）

No	区域番号	区域名	市町村名	大字	区域名
2857	5-383-4-003	本川右支溪9	由良町	吹井	本川右支溪9(5-383-4-003)
2858	5-390-1-005-1	印南川右支溪	印南町	印南原	印南川右支溪(5-390-1-005-1)
2859	5-390-1-005-2	印南川右支溪	印南町	印南原	印南川右支溪(5-390-1-005-2)
2860	5-390-1-006	印南川右支溪	印南町	印南原	印南川右支溪(5-390-1-006)
2861	5-390-1-011	王子川右支溪	印南町	明神川	王子川右支溪(5-390-1-011)
2862	5-390-1-012	明神川左支溪	印南町	立石	明神川左支溪(5-390-1-012)
2863	5-390-1-014	柳畑川左支溪	印南町	印南原	柳畑川左支溪(5-390-1-014)
2864	5-390-1-016	印南川右支溪	印南町	印南原	印南川右支溪(5-390-1-016)
2865	5-390-1-017	印南川右支溪	印南町	印南原	印南川右支溪(5-390-1-017)
2866	5-390-1-018	印南川右支溪	印南町	印南原	印南川右支溪(5-390-1-018)
2867	5-390-1-020	奈良井川左支溪	印南町	印南原	奈良井川左支溪(5-390-1-020)
2868	5-390-1-021	印南川左支溪	印南町	山口	印南川左支溪(5-390-1-021)
2869	5-390-1-022	印南川左支溪	印南町	山口	印南川左支溪(5-390-1-022)
2870	5-390-1-023	印南川左支溪	印南町	山口	印南川左支溪(5-390-1-023)
2871	5-390-1-024	印南川左支溪	印南町	山口	印南川左支溪(5-390-1-024)
2872	5-390-1-025	印南川左支溪	印南町	山口	印南川左支溪(5-390-1-025)
2873	5-390-1-026	印南川左支溪	印南町	山口	印南川左支溪(5-390-1-026)
2874	5-390-1-027-1	印南川左支溪2	印南町	印南	印南川左支溪2(5-390-1-027-1)
2875	5-390-1-027-2	印南川左支溪3	印南町	印南	印南川左支溪3(5-390-1-027-2)
2876	5-390-1-027-3	印南川左支溪4	印南町	印南	印南川左支溪4(5-390-1-027-3)
2877	5-390-1-029-1	印南川左支溪5	印南町	印南	印南川左支溪5(5-390-1-029-1)
2878	5-390-1-029-2	印南川左支溪6	印南町	印南	印南川左支溪6(5-390-1-029-2)
2879	5-390-1-030	切目川右支溪	印南町	宮ノ前	切目川右支溪(5-390-1-030)
2880	5-390-1-031	切目川右支溪	印南町	宮ノ前	切目川右支溪(5-390-1-031)
2881	5-390-1-032	古川右支溪	印南町	羽六	古川右支溪(5-390-1-032)
2882	5-390-1-033	割木川	印南町	羽六	割木川(5-390-1-033)
2883	5-390-1-034	切目川右支溪	印南町	松原	切目川右支溪(5-390-1-034)
2884	5-390-1-035	西神の川右支溪	印南町	西神ノ川	西神の川右支溪(5-390-1-035)
2885	5-390-1-036	切目川右支溪	印南町	川又	切目川右支溪(5-390-1-036)
2886	5-390-1-037	切目川左支溪	印南町	川又	切目川左支溪(5-390-1-037)
2887	5-390-1-038	切目川左支溪	印南町	上洞	切目川左支溪(5-390-1-038)
2888	5-390-1-040	切目川左支溪	印南町	上洞	切目川左支溪(5-390-1-040)
2889	5-390-1-042-1	切目川左支溪	印南町	皆瀬川	切目川左支溪(5-390-1-042-1)
2890	5-390-1-042-2	切目川左支溪	印南町	皆瀬川	切目川左支溪(5-390-1-042-2)
2891	5-390-1-043	切目川左支溪	印南町	丹生	切目川左支溪(5-390-1-043)
2892	5-390-1-044	切目川左支溪	印南町	丹生	切目川左支溪(5-390-1-044)
2893	5-390-1-045	切目川左支溪	印南町	古井	切目川左支溪(5-390-1-045)
2894	5-390-1-046	榎川右支溪	印南町	榎川	榎川右支溪(5-390-1-046)
2895	5-390-1-047	榎川右支溪	印南町	榎川	榎川右支溪(5-390-1-047)
2896	5-390-1-048	榎川右支溪	印南町	榎川	榎川右支溪(5-390-1-048)
2897	5-390-1-049	榎川左支溪	印南町	榎川	榎川左支溪(5-390-1-049)
2898	5-390-1-050	榎川左支溪	印南町	榎川	榎川左支溪(5-390-1-050)
2899	5-390-1-051	榎川左支溪	印南町	榎川	榎川左支溪(5-390-1-051)
2900	5-390-1-052	古屋川右支溪	印南町	古屋	古屋川右支溪(5-390-1-052)
2901	5-390-1-053	名杭川	印南町	島田	名杭川(5-390-1-053)
2902	5-390-1-056	島田1	印南町	島田	島田1(5-390-1-056)
2903	5-390-1-057	島田2	印南町	島田	島田2(5-390-1-057)
2904	5-390-1-058-1	島田3	印南町	島田	島田3(5-390-1-058-1)
2905	5-390-1-058-2	島田4	印南町	島田	島田4(5-390-1-058-2)
2906	5-390-1-901	切目川右支溪	印南町	羽六	切目川右支溪(5-390-1-901)
2907	5-390-1-902	柳畑川左支溪	印南町	印南原	柳畑川左支溪(5-390-1-902)
2908	5-390-1-903	印南川右支溪	印南町	印南原	印南川右支溪(5-390-1-903)
2909	5-390-1-904	尻掛川左支溪	印南町	印南原	尻掛川左支溪(5-390-1-904)
2910	5-390-2-003-1	印南川右支溪1	印南町	印南	印南川右支溪1(5-390-2-003-1)
2911	5-390-2-003-2	印南川右支溪2	印南町	印南	印南川右支溪2(5-390-2-003-2)
2912	5-390-2-004	印南川右支溪	印南町	山口	印南川右支溪(5-390-2-004)

04-05-00 土砂災害警戒区域（土石流）

No	区域番号	区域名	市町村名	大字	区域名
2913	5-390-2-008	尻掛川左支溪	印南町	印南原	尻掛川左支溪(5-390-2-008)
2914	5-390-2-009	印南川右支溪	印南町	印南原	印南川右支溪(5-390-2-009)
2915	5-390-2-010	印南川右支溪	印南町	印南原	印南川右支溪(5-390-2-010)
2916	5-390-2-012	印南川右支溪	印南町	印南原	印南川右支溪(5-390-2-012)
2917	5-390-2-013-1	王子川左支溪	印南町	南谷	王子川左支溪(5-390-2-013-1)
2918	5-390-2-013-2	王子川左支溪	印南町	南谷	王子川左支溪(5-390-2-013-2)
2919	5-390-2-013-3	王子川左支溪	印南町	南谷	王子川左支溪(5-390-2-013-3)
2920	5-390-2-016	王子川左支溪	印南町	南谷	王子川左支溪(5-390-2-016)
2921	5-390-2-017	王子川右支溪	印南町	明神川	王子川右支溪(5-390-2-017)
2922	5-390-2-018	王子川右支溪	印南町	明神川	王子川右支溪(5-390-2-018)
2923	5-390-2-019	王子川右支溪	印南町	明神川	王子川右支溪(5-390-2-019)
2924	5-390-2-020	王子川右支溪	印南町	明神川	王子川右支溪(5-390-2-020)
2925	5-390-2-021	王子川右支溪	印南町	明神川	王子川右支溪(5-390-2-021)
2926	5-390-2-022	王子川右支溪	印南町	明神川	王子川右支溪(5-390-2-022)
2927	5-390-2-023	王子川右支溪	印南町	明神川	王子川右支溪(5-390-2-023)
2928	5-390-2-024	王子川右支溪	印南町	明神川	王子川右支溪(5-390-2-024)
2929	5-390-2-025	王子川右支溪	印南町	明神川	王子川右支溪(5-390-2-025)
2930	5-390-2-026	王子川右支溪	印南町	明神川	王子川右支溪(5-390-2-026)
2931	5-390-2-027	王子川右支溪	印南町	明神川	王子川右支溪(5-390-2-027)
2932	5-390-2-028	印南川右支溪	印南町	南谷	印南川右支溪(5-390-2-028)
2933	5-390-2-029	柳畑川右支溪	印南町	印南原	柳畑川右支溪(5-390-2-029)
2934	5-390-2-030	柳畑川右支溪	印南町	印南原	柳畑川右支溪(5-390-2-030)
2935	5-390-2-031	柳畑川右支溪	印南町	印南原	柳畑川右支溪(5-390-2-031)
2936	5-390-2-032	明神川左支溪	印南町	立石	明神川左支溪(5-390-2-032)
2937	5-390-2-033-1	明神川左支溪	印南町	立石	明神川左支溪(5-390-2-033-1)
2938	5-390-2-033-2	明神川左支溪	印南町	立石	明神川左支溪(5-390-2-033-2)
2939	5-390-2-034	明神川右支溪	印南町	立石	明神川右支溪(5-390-2-034)
2940	5-390-2-035	明神川右支溪	印南町	立石	明神川右支溪(5-390-2-035)
2941	5-390-2-036	明神川右支溪	印南町	立石	明神川右支溪(5-390-2-036)
2942	5-390-2-037	明神川右支溪	印南町	立石	明神川右支溪(5-390-2-037)
2943	5-390-2-038-1	明神川右支溪	印南町	立石	明神川右支溪(5-390-2-038-1)
2944	5-390-2-038-2	明神川右支溪	印南町	立石	明神川右支溪(5-390-2-038-2)
2945	5-390-2-039	柳畑川左支溪	印南町	印南原	柳畑川左支溪(5-390-2-039)
2946	5-390-2-040	柳畑川左支溪	印南町	印南原	柳畑川左支溪(5-390-2-040)
2947	5-390-2-041	柳畑川左支溪	印南町	印南原	柳畑川左支溪(5-390-2-041)
2948	5-390-2-042	柳畑川左支溪	印南町	印南原	柳畑川左支溪(5-390-2-042)
2949	5-390-2-045	柳畑川左支溪	印南町	印南原	柳畑川左支溪(5-390-2-045)
2950	5-390-2-046	柳畑川左支溪	印南町	印南原	柳畑川左支溪(5-390-2-046)
2951	5-390-2-047	柳畑川左支溪	印南町	印南原	柳畑川左支溪(5-390-2-047)
2952	5-390-2-050	山谷川右支溪	印南町	印南原	山谷川右支溪(5-390-2-050)
2953	5-390-2-051	山谷川右支溪	印南町	印南原	山谷川右支溪(5-390-2-051)
2954	5-390-2-052	山谷川右支溪	印南町	印南原	山谷川右支溪(5-390-2-052)
2955	5-390-2-053	山谷川右支溪	印南町	印南原	山谷川右支溪(5-390-2-053)
2956	5-390-2-055	山谷川左支溪	印南町	印南原	山谷川左支溪(5-390-2-055)
2957	5-390-2-057	山谷川左支溪	印南町	印南原	山谷川左支溪(5-390-2-057)
2958	5-390-2-059	山谷川左支溪	印南町	印南原	山谷川左支溪(5-390-2-059)
2959	5-390-2-060	山谷川左支溪	印南町	印南原	山谷川左支溪(5-390-2-060)
2960	5-390-2-061	山谷川左支溪	印南町	印南原	山谷川左支溪(5-390-2-061)
2961	5-390-2-062-1	印南川右支溪	印南町	印南原	印南川右支溪(5-390-2-062-1)
2962	5-390-2-062-2	印南川右支溪	印南町	印南原	印南川右支溪(5-390-2-062-2)
2963	5-390-2-063	印南川右支溪	印南町	印南原	印南川右支溪(5-390-2-063)
2964	5-390-2-064	印南川右支溪	印南町	印南原	印南川右支溪(5-390-2-064)
2965	5-390-2-065	印南川右支溪	印南町	印南原	印南川右支溪(5-390-2-065)
2966	5-390-2-066	印南川右支溪	印南町	印南原	印南川右支溪(5-390-2-066)
2967	5-390-2-067-1	印南川右支溪	印南町	印南原	印南川右支溪(5-390-2-067-1)
2968	5-390-2-067-2	印南川右支溪	印南町	印南原	印南川右支溪(5-390-2-067-2)

04-05-00 土砂災害警戒区域（土石流）

No	区域番号	区域名	市町村名	大字	区域名
2969	5-390-2-068	印南川右支溪	印南町	印南原	印南川右支溪(5-390-2-068)
2970	5-390-2-070	印南川左支溪	印南町	印南原	印南川左支溪(5-390-2-070)
2971	5-390-2-072	印南川左支溪	印南町	印南原	印南川左支溪(5-390-2-072)
2972	5-390-2-073	印南川左支溪	印南町	印南原	印南川左支溪(5-390-2-073)
2973	5-390-2-074	印南川左支溪	印南町	印南原	印南川左支溪(5-390-2-074)
2974	5-390-2-075-1	印南川支溪	印南町	印南原	印南川支溪(5-390-2-075-1)
2975	5-390-2-075-2	印南川支溪	印南町	印南原	印南川支溪(5-390-2-075-2)
2976	5-390-2-076	奈良井川右支溪	印南町	印南原	奈良井川右支溪(5-390-2-076)
2977	5-390-2-077	奈良井川右支溪	印南町	印南原	奈良井川右支溪(5-390-2-077)
2978	5-390-2-078	奈良井川右支溪	印南町	印南原	奈良井川右支溪(5-390-2-078)
2979	5-390-2-079	奈良井川右支溪	印南町	印南原	奈良井川右支溪(5-390-2-079)
2980	5-390-2-080	奈良井川右支溪	印南町	印南原	奈良井川右支溪(5-390-2-080)
2981	5-390-2-081	奈良井川右支溪	印南町	印南原	奈良井川右支溪(5-390-2-081)
2982	5-390-2-082	奈良井川右支溪	印南町	印南原	奈良井川右支溪(5-390-2-082)
2983	5-390-2-083	奈良井川右支溪	印南町	印南原	奈良井川右支溪(5-390-2-083)
2984	5-390-2-084-1	奈良井川右支溪	印南町	印南原	奈良井川右支溪(5-390-2-084-1)
2985	5-390-2-084-2	奈良井川右支溪	印南町	印南原	奈良井川右支溪(5-390-2-084-2)
2986	5-390-2-085	奈良井川左支溪	印南町	印南原	奈良井川左支溪(5-390-2-085)
2987	5-390-2-087	奈良井川左支溪	印南町	印南原	奈良井川左支溪(5-390-2-087)
2988	5-390-2-088	奈良井川左支溪	印南町	印南原	奈良井川左支溪(5-390-2-088)
2989	5-390-2-089-1	奈良井川左支溪	印南町	印南原	奈良井川左支溪(5-390-2-089-1)
2990	5-390-2-089-2	奈良井川左支溪	印南町	印南原	奈良井川左支溪(5-390-2-089-2)
2991	5-390-2-090	印南川左支溪	印南町	印南原	印南川左支溪(5-390-2-090)
2992	5-390-2-091	印南川左支溪	印南町	山口	印南川左支溪(5-390-2-091)
2993	5-390-2-092	印南川左支溪1	印南町	印南	印南川左支溪1(5-390-2-092)
2994	5-390-2-093-1	富の川左支溪1	印南町	印南	富の川左支溪1(5-390-2-093-1)
2995	5-390-2-093-2	富の川左支溪2	印南町	印南	富の川左支溪2(5-390-2-093-2)
2996	5-390-2-095	切目川右支溪	印南町	西ノ地	切目川右支溪(5-390-2-095)
2997	5-390-2-097	切目川右支溪	印南町	宮ノ前	切目川右支溪(5-390-2-097)
2998	5-390-2-099	古川右支溪	印南町	羽六	古川右支溪(5-390-2-099)
2999	5-390-2-100	切目川右支溪	印南町	羽六	切目川右支溪(5-390-2-100)
3000	5-390-2-101-1	切目川右支溪	印南町	羽六	切目川右支溪(5-390-2-101-1)
3001	5-390-2-101-2	切目川右支溪	印南町	羽六	切目川右支溪(5-390-2-101-2)
3002	5-390-2-103	切目川右支溪	印南町	古井	切目川右支溪(5-390-2-103)
3003	5-390-2-104-1	切目川右支溪	印南町	美里	切目川右支溪(5-390-2-104-1)
3004	5-390-2-104-2	切目川右支溪	印南町	美里	切目川右支溪(5-390-2-104-2)
3005	5-390-2-106	切目川右支溪	印南町	美里	切目川右支溪(5-390-2-106)
3006	5-390-2-107	切目川右支溪	印南町	美里	切目川右支溪(5-390-2-107)
3007	5-390-2-108	切目川右支溪	印南町	美里	切目川右支溪(5-390-2-108)
3008	5-390-2-110	西神の川右支溪	印南町	西神ノ川	西神の川右支溪(5-390-2-110)
3009	5-390-2-111	西神の川左支溪	印南町	西神ノ川	西神の川左支溪(5-390-2-111)
3010	5-390-2-113	切目川右支溪	印南町	上洞	切目川右支溪(5-390-2-113)
3011	5-390-2-114	切目川右支溪	印南町	上洞	切目川右支溪(5-390-2-114)
3012	5-390-2-115	切目川右支溪	印南町	上洞	切目川右支溪(5-390-2-115)
3013	5-390-2-117	切目川右支溪	印南町	川又	切目川右支溪(5-390-2-117)
3014	5-390-2-119	切目川右支溪	印南町	川又	切目川右支溪(5-390-2-119)
3015	5-390-2-120	切目川左支溪	印南町	川又	切目川左支溪(5-390-2-120)
3016	5-390-2-121	切目川左支溪	印南町	川又	切目川左支溪(5-390-2-121)
3017	5-390-2-122	切目川左支溪	印南町	川又	切目川左支溪(5-390-2-122)
3018	5-390-2-125	切目川左支溪	印南町	上洞	切目川左支溪(5-390-2-125)
3019	5-390-2-129	切目川左支溪	印南町	小原	切目川左支溪(5-390-2-129)
3020	5-390-2-130	切目川左支溪	印南町	小原	切目川左支溪(5-390-2-130)
3021	5-390-2-131	切目川左支溪	印南町	皆瀬川	切目川左支溪(5-390-2-131)
3022	5-390-2-132	切目川左支溪	印南町	丹生	切目川左支溪(5-390-2-132)
3023	5-390-2-133	切目川左支溪	印南町	丹生	切目川左支溪(5-390-2-133)
3024	5-390-2-134-1	切目川左支溪	印南町	美里	切目川左支溪(5-390-2-134-1)

04-05-00 土砂災害警戒区域（土石流）

No	区域番号	区域名	市町村名	大字	区域名
3025	5-390-2-134-2	切目川左支溪	印南町	美里	切目川左支溪(5-390-2-134-2)
3026	5-390-2-135	切目川左支溪	印南町	美里	切目川左支溪(5-390-2-135)
3027	5-390-2-136	室川右支溪	印南町	古井	室川右支溪(5-390-2-136)
3028	5-390-2-137	室川右支溪	印南町	古井	室川右支溪(5-390-2-137)
3029	5-390-2-140	切目川左支溪	印南町	羽六	切目川左支溪(5-390-2-140)
3030	5-390-2-141	横川右支溪	印南町	羽六	横川右支溪(5-390-2-141)
3031	5-390-2-142	横川右支溪	印南町	横川	横川右支溪(5-390-2-142)
3032	5-390-2-143	横川右支溪	印南町	横川	横川右支溪(5-390-2-143)
3033	5-390-2-144	横川右支溪	印南町	横川	横川右支溪(5-390-2-144)
3034	5-390-2-145	横川右支溪	印南町	横川	横川右支溪(5-390-2-145)
3035	5-390-2-146	横川左支溪	印南町	横川	横川左支溪(5-390-2-146)
3036	5-390-2-147-1	横川左支溪	印南町	横川	横川左支溪(5-390-2-147-1)
3037	5-390-2-147-2	横川左支溪	印南町	横川	横川左支溪(5-390-2-147-2)
3038	5-390-2-148	横川左支溪	印南町	横川	横川左支溪(5-390-2-148)
3039	5-390-2-149	横川左支溪	印南町	横川	横川左支溪(5-390-2-149)
3040	5-390-2-150	横川左支溪	印南町	横川	横川左支溪(5-390-2-150)
3041	5-390-2-151	横川左支溪	印南町	横川	横川左支溪(5-390-2-151)
3042	5-390-2-152	横川左支溪	印南町	横川	横川左支溪(5-390-2-152)
3043	5-390-2-153	横川左支溪	印南町	横川	横川左支溪(5-390-2-153)
3044	5-390-2-154	横川左支溪	印南町	横川	横川左支溪(5-390-2-154)
3045	5-390-2-155	イタテゴ川右支溪	印南町	羽六	イタテゴ川右支溪(5-390-2-155)
3046	5-390-2-156	イタテゴ川左支溪	印南町	羽六	イタテゴ川左支溪(5-390-2-156)
3047	5-390-2-158	切目川左支溪	印南町	宮ノ前	切目川左支溪(5-390-2-158)
3048	5-390-2-159	切目川左支溪	印南町	古屋	切目川左支溪(5-390-2-159)
3049	5-390-2-160	切目川左支溪	印南町	古屋	切目川左支溪(5-390-2-160)
3050	5-390-2-161	古屋川右支溪	印南町	古屋	古屋川右支溪(5-390-2-161)
3051	5-390-2-162-1	切目川左支溪	印南町	古屋	切目川左支溪(5-390-2-162-1)
3052	5-390-2-162-2	切目川左支溪	印南町	古屋	切目川左支溪(5-390-2-162-2)
3053	5-390-2-163	切目川左支溪	印南町	島田	切目川左支溪(5-390-2-163)
3054	5-390-2-164	切目川左支溪	印南町	島田	切目川左支溪(5-390-2-164)
3055	5-390-2-165-1	切目川左支溪	印南町	島田	切目川左支溪(5-390-2-165-1)
3056	5-390-2-165-2	切目川左支溪	印南町	島田	切目川左支溪(5-390-2-165-2)
3057	5-390-2-166	切目川左支溪	印南町	島田	切目川左支溪(5-390-2-166)
3058	5-390-2-167	島田5	印南町	島田	島田5(5-390-2-167)
3059	5-390-2-170	島田6	印南町	島田	島田6(5-390-2-170)
3060	5-390-2-172	島田7	印南町	島田	島田7(5-390-2-172)
3061	5-390-2-173	島田8	印南町	島田	島田8(5-390-2-173)
3062	5-390-2-174	島田9	印南町	島田	島田9(5-390-2-174)
3063	5-390-2-901	尻掛川左支溪	印南町	印南原	尻掛川左支溪(5-390-2-901)
3064	5-390-2-902	尻掛川右支溪	印南町	印南原	尻掛川右支溪(5-390-2-902)
3065	5-390-2-903	柳畑川左支溪	印南町	印南原	柳畑川左支溪(5-390-2-903)
3066	5-390-2-904	切目川左支溪	印南町	島田	切目川左支溪(5-390-2-904)
3067	5-390-2-905	切目川左支溪	印南町	島田	切目川左支溪(5-390-2-905)
3068	5-388-1-0001	南部川右支溪	みなべ町	清川	南部川右支溪(5-388-1-0001)
3069	5-388-1-001-1	南部川支溪	みなべ町	筋	南部川支溪(5-388-1-001-1)
3070	5-388-1-001-2	南部川支溪	みなべ町	筋	南部川支溪(5-388-1-001-2)
3071	5-388-1-003	南部川右支溪	みなべ町	西本庄	南部川右支溪(5-388-1-003)
3072	5-388-1-004	玉川右支溪	みなべ町	熊瀬川	玉川右支溪(5-388-1-004)
3073	5-388-1-005	高野川右支溪	みなべ町	高野	高野川右支溪(5-388-1-005)
3074	5-388-1-008	高野川左支溪	みなべ町	高野	高野川左支溪(5-388-1-008)
3075	5-388-1-011	南部川右支溪	みなべ町	滝	南部川右支溪(5-388-1-011)
3076	5-388-1-012	南部川右支溪	みなべ町	島之瀬	南部川右支溪(5-388-1-012)
3077	5-388-1-014-1	南部川右支溪	みなべ町	清川	南部川右支溪(5-388-1-014-1)
3078	5-388-1-014-2	南部川右支溪	みなべ町	清川	南部川右支溪(5-388-1-014-2)
3079	5-388-1-015	南部川右支溪	みなべ町	清川	南部川右支溪(5-388-1-015)
3080	5-388-1-016	南部川左支溪	みなべ町	清川	南部川左支溪(5-388-1-016)

04-05-00 土砂災害警戒区域（土石流）

No	区域番号	区域名	市町村名	大字	区域名
3081	5-388-1-017	南部川左支溪	みなべ町	島之瀬	南部川左支溪(5-388-1-017)
3082	5-388-1-018	南部川左支溪	みなべ町	島之瀬	南部川左支溪(5-388-1-018)
3083	5-388-1-019	南部川左支溪	みなべ町	島之瀬	南部川左支溪(5-388-1-019)
3084	5-388-1-020	南部川左支溪	みなべ町	東本庄	南部川左支溪(5-388-1-020)
3085	5-388-1-021	辺川右支溪	みなべ町	東本庄	辺川右支溪(5-388-1-021)
3086	5-388-1-022	辺川右支溪	みなべ町	東本庄	辺川右支溪(5-388-1-022)
3087	5-388-1-023	辺川左支溪	みなべ町	東本庄	辺川左支溪(5-388-1-023)
3088	5-388-1-024	南部川左支溪	みなべ町	東本庄	南部川左支溪(5-388-1-024)
3089	5-388-1-025-1	南部川左支溪	みなべ町	東本庄	南部川左支溪(5-388-1-025-1)
3090	5-388-1-025-2	南部川左支溪	みなべ町	東本庄	南部川左支溪(5-388-1-025-2)
3091	5-388-1-026	南部川左支溪	みなべ町	東本庄	南部川左支溪(5-388-1-026)
3092	5-388-1-902	瓜谷川左支溪	みなべ町	西本庄	瓜谷川左支溪(5-388-1-902)
3093	5-388-1-903	高野川左支溪	みなべ町	滝	高野川左支溪(5-388-1-903)
3094	5-388-2-0001	木の川左支溪	みなべ町	清川	木の川左支溪(5-388-2-0001)
3095	5-388-2-0002	南部川左支溪	みなべ町	清川	南部川左支溪(5-388-2-0002)
3096	5-388-2-0003	南部川左支溪	みなべ町	清川	南部川左支溪(5-388-2-0003)
3097	5-388-2-0004	南部川左支溪	みなべ町	清川	南部川左支溪(5-388-2-0004)
3098	5-388-2-0005	軽井川右支溪	みなべ町	清川	軽井川右支溪(5-388-2-0005)
3099	5-388-2-0006	軽井川右支溪	みなべ町	清川	軽井川右支溪(5-388-2-0006)
3100	5-388-2-0007	木の川左支溪	みなべ町	清川	木の川左支溪(5-388-2-0007)
3101	5-388-2-0008	南部川右支溪	みなべ町	清川	南部川右支溪(5-388-2-0008)
3102	5-388-2-0009	木の川左支溪	みなべ町	清川	木の川左支溪(5-388-2-0009)
3103	5-388-2-001	南部川支溪	みなべ町	筋	南部川支溪(5-388-2-001)
3104	5-388-2-0010	南部川右支溪	みなべ町	清川	南部川右支溪(5-388-2-0010)
3105	5-388-2-0011	南部川右支溪	みなべ町	清川	南部川右支溪(5-388-2-0011)
3106	5-388-2-0012	南部川右支溪	みなべ町	清川	南部川右支溪(5-388-2-0012)
3107	5-388-2-002-1	南部川右支溪	みなべ町	西本庄	南部川右支溪(5-388-2-002-1)
3108	5-388-2-002-2	南部川右支溪	みなべ町	西本庄	南部川右支溪(5-388-2-002-2)
3109	5-388-2-003	玉川右支溪	みなべ町	西本庄	玉川右支溪(5-388-2-003)
3110	5-388-2-004	玉川右支溪	みなべ町	熊瀬川	玉川右支溪(5-388-2-004)
3111	5-388-2-005	玉川右支溪	みなべ町	熊瀬川	玉川右支溪(5-388-2-005)
3112	5-388-2-007	玉川右支溪	みなべ町	熊瀬川	玉川右支溪(5-388-2-007)
3113	5-388-2-008	玉川右支溪	みなべ町	熊瀬川	玉川右支溪(5-388-2-008)
3114	5-388-2-009	玉川左支溪	みなべ町	熊瀬川	玉川左支溪(5-388-2-009)
3115	5-388-2-010	玉川左支溪	みなべ町	西本庄	玉川左支溪(5-388-2-010)
3116	5-388-2-011	玉川左支溪	みなべ町	西本庄	玉川左支溪(5-388-2-011)
3117	5-388-2-014	高野川右支溪	みなべ町	高野	高野川右支溪(5-388-2-014)
3118	5-388-2-015	高野川左支溪	みなべ町	高野	高野川左支溪(5-388-2-015)
3119	5-388-2-016	市井川右支溪	みなべ町	市井川	市井川右支溪(5-388-2-016)
3120	5-388-2-017-1	市井川右支溪	みなべ町	市井川	市井川右支溪(5-388-2-017-1)
3121	5-388-2-017-2	市井川右支溪	みなべ町	市井川	市井川右支溪(5-388-2-017-2)
3122	5-388-2-019	市井川左支溪	みなべ町	市井川	市井川左支溪(5-388-2-019)
3123	5-388-2-020	市井川左支溪	みなべ町	市井川	市井川左支溪(5-388-2-020)
3124	5-388-2-021	市井川左支溪	みなべ町	市井川	市井川左支溪(5-388-2-021)
3125	5-388-2-022	市井川左支溪	みなべ町	土井	市井川左支溪(5-388-2-022)
3126	5-388-2-023	高野川左支溪	みなべ町	滝	高野川左支溪(5-388-2-023)
3127	5-388-2-024	南部川右支溪	みなべ町	滝	南部川右支溪(5-388-2-024)
3128	5-388-2-026	東神野川右支溪	みなべ町	東神野川	東神野川右支溪(5-388-2-026)
3129	5-388-2-027	東神野川右支溪	みなべ町	東神野川	東神野川右支溪(5-388-2-027)
3130	5-388-2-029	神野川支溪	みなべ町	東神野川	神野川支溪(5-388-2-029)
3131	5-388-2-031	木の川右支溪	みなべ町	清川	木の川右支溪(5-388-2-031)
3132	5-388-2-032	軽井川左支溪	みなべ町	清川	軽井川左支溪(5-388-2-032)
3133	5-388-2-033	軽井川左支溪	みなべ町	清川	軽井川左支溪(5-388-2-033)
3134	5-388-2-034	南部川右支溪	みなべ町	清川	南部川右支溪(5-388-2-034)
3135	5-388-2-035	南部川右支溪	みなべ町	清川	南部川右支溪(5-388-2-035)
3136	5-388-2-036	南部川右支溪	みなべ町	清川	南部川右支溪(5-388-2-036)

04-05-00 土砂災害警戒区域（土石流）

No	区域番号	区域名	市町村名	大字	区域名
3137	5-388-2-037	南部川右支溪	みなべ町	清川	南部川右支溪(5-388-2-037)
3138	5-388-2-038	南部川右支溪	みなべ町	清川	南部川右支溪(5-388-2-038)
3139	5-388-2-039	南部川右支溪	みなべ町	清川	南部川右支溪(5-388-2-039)
3140	5-388-2-040	南部川右支溪	みなべ町	清川	南部川右支溪(5-388-2-040)
3141	5-388-2-041	南部川左支溪	みなべ町	清川	南部川左支溪(5-388-2-041)
3142	5-388-2-042	南部川左支溪	みなべ町	清川	南部川左支溪(5-388-2-042)
3143	5-388-2-043	南部川左支溪	みなべ町	清川	南部川左支溪(5-388-2-043)
3144	5-388-2-044	南部川左支溪	みなべ町	清川	南部川左支溪(5-388-2-044)
3145	5-388-2-045	南部川左支溪	みなべ町	島之瀬	南部川左支溪(5-388-2-045)
3146	5-388-2-046	南部川支溪	みなべ町	広野	南部川支溪(5-388-2-046)
3147	5-388-2-047	辺川右支溪	みなべ町	東本庄	辺川右支溪(5-388-2-047)
3148	5-388-2-049	辺川左支溪	みなべ町	東本庄	辺川左支溪(5-388-2-049)
3149	5-388-2-050	南部川左支溪	みなべ町	東本庄	南部川左支溪(5-388-2-050)
3150	5-388-2-051	南部川左支溪	みなべ町	東本庄	南部川左支溪(5-388-2-051)
3151	5-388-2-901	井戸ノ谷川	みなべ町	高野	井戸ノ谷川(5-388-2-901)
3152	5-388-2-902	瓜谷川左支溪	みなべ町	西本庄	瓜谷川左支溪(5-388-2-902)
3153	5-388-2-903	市井川右支溪	みなべ町	市井川	市井川右支溪(5-388-2-903)
3154	5-388-2-904	高野川右支溪	みなべ町	滝	高野川右支溪(5-388-2-904)
3155	5-388-2-905	高野川左支溪	みなべ町	滝	高野川左支溪(5-388-2-905)
3156	5-388-2-906	南部川左支溪	みなべ町	滝	南部川左支溪(5-388-2-906)
3157	5-388-2-907	南部川右支溪	みなべ町	滝	南部川右支溪(5-388-2-907)
3158	5-388-2-908	市井川左支溪	みなべ町	土井	市井川左支溪(5-388-2-908)
3159	5-389-1-001	西岩代川右支溪	みなべ町	西岩代	西岩代川右支溪(5-389-1-001)
3160	5-389-1-002	西岩代川左支溪	みなべ町	西岩代	西岩代川左支溪(5-389-1-002)
3161	5-389-1-003	西岩代川左支溪	みなべ町	西岩代	西岩代川左支溪(5-389-1-003)
3162	5-389-1-004	東岩代川右支溪	みなべ町	西岩代	東岩代川右支溪(5-389-1-004)
3163	5-389-1-005	東谷	みなべ町	西岩代	東谷(5-389-1-005)
3164	5-389-1-006-1	西谷	みなべ町	東岩代	西谷(5-389-1-006-1)
3165	5-389-1-006-2	西谷	みなべ町	東岩代	西谷(5-389-1-006-2)
3166	5-389-1-007		みなべ町	山内	(5-389-1-007)
3167	5-389-2-001	西岩代1	みなべ町	西岩代	西岩代1(5-389-2-001)
3168	5-389-2-002	西岩代2	みなべ町	西岩代	西岩代2(5-389-2-002)
3169	5-389-2-003	西岩代川右支溪	みなべ町	西岩代	西岩代川右支溪(5-389-2-003)
3170	5-389-2-004	西岩代川右支溪	みなべ町	西岩代	西岩代川右支溪(5-389-2-004)
3171	5-389-2-005	越谷	みなべ町	西岩代	越谷(5-389-2-005)
3172	5-389-2-006	西岩代川右支溪	みなべ町	西岩代	西岩代川右支溪(5-389-2-006)
3173	5-389-2-007	羽柿谷	みなべ町	西岩代	羽柿谷(5-389-2-007)
3174	5-389-2-009	西岩代川左支溪	みなべ町	西岩代	西岩代川左支溪(5-389-2-009)
3175	5-389-2-010	池ノ谷	みなべ町	西岩代	池ノ谷(5-389-2-010)
3176	5-389-2-011	西岩代川左支溪	みなべ町	西岩代	西岩代川左支溪(5-389-2-011)
3177	5-389-2-012-1	東岩代川右支溪	みなべ町	東岩代	東岩代川右支溪(5-389-2-012-1)
3178	5-389-2-012-2	東岩代川右支溪	みなべ町	東岩代	東岩代川右支溪(5-389-2-012-2)
3179	5-389-2-013-1	汐ヶ谷	みなべ町	東岩代	汐ヶ谷(5-389-2-013-1)
3180	5-389-2-013-2	汐ヶ谷	みなべ町	東岩代	汐ヶ谷(5-389-2-013-2)
3181	5-389-2-014-1	東岩代川左支溪	みなべ町	東岩代	東岩代川左支溪(5-389-2-014-1)
3182	5-389-2-014-2	東岩代川左支溪	みなべ町	東岩代	東岩代川左支溪(5-389-2-014-2)
3183	5-389-2-015		みなべ町	山内	(5-389-2-015)
3184	5-389-3-001-1	東岩代川右支溪	みなべ町	東岩代	東岩代川右支溪(5-389-3-001-1)
3185	5-389-3-001-2	東岩代川右支溪	みなべ町	東岩代	東岩代川右支溪(5-389-3-001-2)
3186	5-389-3-001-3	東岩代川右支溪	みなべ町	東岩代	東岩代川右支溪(5-389-3-001-3)
3187	5-389-3-002-1	東岩代川左支溪	みなべ町	東岩代	東岩代川左支溪(5-389-3-002-1)
3188	5-389-3-002-2	東岩代川左支溪	みなべ町	東岩代	東岩代川左支溪(5-389-3-002-2)
3189	5-389-3-003-1	稲谷	みなべ町	東岩代	稲谷(5-389-3-003-1)
3190	5-389-3-003-2	稲谷	みなべ町	東岩代	稲谷(5-389-3-003-2)
3191	5-389-3-003-3	稲谷	みなべ町	東岩代	稲谷(5-389-3-003-3)
3192	5-391-1-0002	高野川右支溪	みなべ町	高野	高野川右支溪(5-391-1-0002)

04-05-00 土砂災害警戒区域（土石流）

No	区域番号	区域名	市町村名	大字	区域名
3193	5-384-1-001	北吉田川左支溪	日高川町	鐘巻	北吉田川左支溪(5-384-1-001)
3194	5-384-1-003-1	土生川	日高川町	千津川	土生川(5-384-1-003-1)
3195	5-384-1-003-2	土生川	日高川町	千津川	土生川(5-384-1-003-2)
3196	5-384-1-003-3	土生川	日高川町	千津川	土生川(5-384-1-003-3)
3197	5-384-1-004	矢田川右支溪	日高川町	土生	矢田川右支溪(5-384-1-004)
3198	5-384-1-005	矢田川右支溪	日高川町	土生	矢田川右支溪(5-384-1-005)
3199	5-384-1-006	栗の谷	日高川町	玄子	栗の谷(5-384-1-006)
3200	5-384-1-008	日高川右支溪	日高川町	早藤	日高川右支溪(5-384-1-008)
3201	5-384-1-009	日高川右支溪	日高川町	平川	日高川右支溪(5-384-1-009)
3202	5-384-1-010	日高川右支溪	日高川町	平川	日高川右支溪(5-384-1-010)
3203	5-384-1-011	日高川右支溪	日高川町	平川	日高川右支溪(5-384-1-011)
3204	5-384-1-012	室河川	日高川町	平川	室河川(5-384-1-012)
3205	5-384-1-013	室河川左支溪	日高川町	平川	室河川左支溪(5-384-1-013)
3206	5-384-1-014	古池谷	日高川町	平川	古池谷(5-384-1-014)
3207	5-384-1-015	藤野川右支溪	日高川町	藤野川	藤野川右支溪(5-384-1-015)
3208	5-384-1-016	藤野川右支溪	日高川町	藤野川	藤野川右支溪(5-384-1-016)
3209	5-384-1-019	日高川左支溪	日高川町	三百瀬	日高川左支溪(5-384-1-019)
3210	5-384-1-020	伊藤川右支溪	日高川町	伊藤川	伊藤川右支溪(5-384-1-020)
3211	5-384-1-021	伊藤川右支溪	日高川町	伊藤川	伊藤川右支溪(5-384-1-021)
3212	5-384-1-022	伊藤川右支溪	日高川町	伊藤川	伊藤川右支溪(5-384-1-022)
3213	5-384-1-023	伊藤川左支溪	日高川町	伊藤川	伊藤川左支溪(5-384-1-023)
3214	5-384-1-024	日高川左支溪	日高川町	和佐	日高川左支溪(5-384-1-024)
3215	5-384-1-025	江川右支溪	日高川町	江川	江川右支溪(5-384-1-025)
3216	5-384-1-026-1	江川右支溪	日高川町	江川	江川右支溪(5-384-1-026-1)
3217	5-384-1-026-2	江川右支溪	日高川町	江川	江川右支溪(5-384-1-026-2)
3218	5-384-1-027	江川右支溪	日高川町	山野	江川右支溪(5-384-1-027)
3219	5-384-1-028	江川右支溪	日高川町	山野	江川右支溪(5-384-1-028)
3220	5-384-1-030	江川支溪	日高川町	山野	江川支溪(5-384-1-030)
3221	5-384-1-031	江川支溪	日高川町	山野	江川支溪(5-384-1-031)
3222	5-384-1-032	笹の谷	日高川町	山野	笹の谷(5-384-1-032)
3223	5-384-1-033	大滝川右支溪	日高川町	山野	大滝川右支溪(5-384-1-033)
3224	5-384-1-034	江川左支溪	日高川町	江川	江川左支溪(5-384-1-034)
3225	5-384-1-035	江川左支溪	日高川町	江川	江川左支溪(5-384-1-035)
3226	5-384-1-036	江川左支溪	日高川町	江川	江川左支溪(5-384-1-036)
3227	5-384-2-002	矢田川右支溪	日高川町	土生	矢田川右支溪(5-384-2-002)
3228	5-384-2-003	日高川右支溪	日高川町	玄子	日高川右支溪(5-384-2-003)
3229	5-384-2-004	土生川左支溪	日高川町	千津川	土生川左支溪(5-384-2-004)
3230	5-384-2-005	日高川右支溪	日高川町	蛇尾	日高川右支溪(5-384-2-005)
3231	5-384-2-006	日高川右支溪	日高川町	蛇尾	日高川右支溪(5-384-2-006)
3232	5-384-2-007	沖野川左支溪	日高川町	早藤	沖野川左支溪(5-384-2-007)
3233	5-384-2-008	日高川右支溪	日高川町	平川	日高川右支溪(5-384-2-008)
3234	5-384-2-009	日高川右支溪	日高川町	平川	日高川右支溪(5-384-2-009)
3235	5-384-2-010	日高川右支溪	日高川町	平川	日高川右支溪(5-384-2-010)
3236	5-384-2-011	日高川右支溪	日高川町	平川	日高川右支溪(5-384-2-011)
3237	5-384-2-013	日高川右支溪	日高川町	平川	日高川右支溪(5-384-2-013)
3238	5-384-2-014	日高川右支溪	日高川町	平川	日高川右支溪(5-384-2-014)
3239	5-384-2-015	藤野川左支溪	日高川町	藤野川	藤野川左支溪(5-384-2-015)
3240	5-384-2-016	日高川左支溪	日高川町	三百瀬	日高川左支溪(5-384-2-016)
3241	5-384-2-017	日高川左支溪	日高川町	三百瀬	日高川左支溪(5-384-2-017)
3242	5-384-2-018	花尻川	日高川町	三百瀬	花尻川(5-384-2-018)
3243	5-384-2-019	日高川左支溪	日高川町	三百瀬	日高川左支溪(5-384-2-019)
3244	5-384-2-020	堂の向谷川	日高川町	伊藤川	堂の向谷川(5-384-2-020)
3245	5-384-2-021	伊藤川左支溪	日高川町	伊藤川	伊藤川左支溪(5-384-2-021)
3246	5-384-2-022	伊藤川左支溪	日高川町	伊藤川	伊藤川左支溪(5-384-2-022)
3247	5-384-2-023	日高川左支溪	日高川町	和佐	日高川左支溪(5-384-2-023)
3248	5-384-2-024	日高川左支溪	日高川町	和佐	日高川左支溪(5-384-2-024)

04-05-00 土砂災害警戒区域（土石流）

No	区域番号	区域名	市町村名	大字	区域名
3249	5-384-2-025	日高川左支溪	日高川町	和佐	日高川左支溪(5-384-2-025)
3250	5-384-2-026	江川右支溪	日高川町	江川	江川右支溪(5-384-2-026)
3251	5-384-2-027	江川右支溪	日高川町	江川	江川右支溪(5-384-2-027)
3252	5-384-2-028	江川右支溪	日高川町	江川	江川右支溪(5-384-2-028)
3253	5-384-2-030	江川右支溪	日高川町	江川	江川右支溪(5-384-2-030)
3254	5-384-2-031	江川支溪	日高川町	山野	江川支溪(5-384-2-031)
3255	5-384-2-032	江川支溪	日高川町	山野	江川支溪(5-384-2-032)
3256	5-384-2-033	江川支溪	日高川町	山野	江川支溪(5-384-2-033)
3257	5-384-2-034	江川支溪	日高川町	山野	江川支溪(5-384-2-034)
3258	5-384-2-035	大滝川支溪	日高川町	山野	大滝川支溪(5-384-2-035)
3259	5-384-2-036	大滝川右支溪	日高川町	山野	大滝川右支溪(5-384-2-036)
3260	5-384-2-037	大滝川右支溪	日高川町	山野	大滝川右支溪(5-384-2-037)
3261	5-384-2-038	大滝川支溪	日高川町	山野	大滝川支溪(5-384-2-038)
3262	5-384-2-040	江川左支溪	日高川町	江川	江川左支溪(5-384-2-040)
3263	5-384-2-041	猪内川支溪	日高川町	山野	猪内川支溪(5-384-2-041)
3264	5-384-2-042	猪内川支溪	日高川町	山野	猪内川支溪(5-384-2-042)
3265	5-384-2-044	岡の谷	日高川町	山野	岡の谷(5-384-2-044)
3266	5-384-2-045	猪内川支溪	日高川町	山野	猪内川支溪(5-384-2-045)
3267	5-384-2-046	猪内川支溪	日高川町	山野	猪内川支溪(5-384-2-046)
3268	5-384-2-047	猪内川支溪	日高川町	山野	猪内川支溪(5-384-2-047)
3269	5-384-2-048	猪内川支溪	日高川町	山野	猪内川支溪(5-384-2-048)
3270	5-384-2-050	江川左支溪	日高川町	江川	江川左支溪(5-384-2-050)
3271	5-384-2-051	江川左支溪	日高川町	江川	江川左支溪(5-384-2-051)
3272	5-385-1-001	支溪	日高川町	船津	支溪(5-385-1-001)
3273	5-385-1-002	小津茂谷	日高川町	船津	小津茂谷(5-385-1-002)
3274	5-385-1-003	右支溪	日高川町	船津	右支溪(5-385-1-003)
3275	5-385-1-004	岩の谷	日高川町	船津	岩の谷(5-385-1-004)
3276	5-385-1-005	森の谷	日高川町	船津	森の谷(5-385-1-005)
3277	5-385-1-006	滝本谷	日高川町	船津	滝本谷(5-385-1-006)
3278	5-385-1-007	右支溪	日高川町	西原	右支溪(5-385-1-007)
3279	5-385-1-008	岩の谷	日高川町	西原	岩の谷(5-385-1-008)
3280	5-385-1-009	伊佐の川右支溪	日高川町	西原	伊佐の川右支溪(5-385-1-009)
3281	5-385-1-010	左支溪	日高川町	高津尾	左支溪(5-385-1-010)
3282	5-385-1-011	高津尾川左支溪	日高川町	高津尾	高津尾川左支溪(5-385-1-011)
3283	5-385-1-012	日高川右支溪	日高川町	高津尾	日高川右支溪(5-385-1-012)
3284	5-385-1-013	尾曾谷	日高川町	高津尾	尾曾谷(5-385-1-013)
3285	5-385-1-014	あし谷	日高川町	高津尾	あし谷(5-385-1-014)
3286	5-385-1-015	日高川右支溪	日高川町	高津尾	日高川右支溪(5-385-1-015)
3287	5-385-1-016	日高川右支溪	日高川町	高津尾	日高川右支溪(5-385-1-016)
3288	5-385-1-017	日高川右支溪	日高川町	高津尾	日高川右支溪(5-385-1-017)
3289	5-385-1-018	日高川右支溪	日高川町	佐井	日高川右支溪(5-385-1-018)
3290	5-385-1-020	日高川右支溪	日高川町	坂野川	日高川右支溪(5-385-1-020)
3291	5-385-1-021	岩垣内谷川	日高川町	坂野川	岩垣内谷川(5-385-1-021)
3292	5-385-1-022	日高川右支溪	日高川町	坂野川	日高川右支溪(5-385-1-022)
3293	5-385-1-023	日高川右支溪	日高川町	小釜本	日高川右支溪(5-385-1-023)
3294	5-385-1-024	日高川右支溪	日高川町	小釜本	日高川右支溪(5-385-1-024)
3295	5-385-1-025	東株井谷左支溪	日高川町	姉子	東株井谷左支溪(5-385-1-025)
3296	5-385-1-026	支溪	日高川町	姉子	支溪(5-385-1-026)
3297	5-385-1-027	芦谷	日高川町	三十井川	芦谷(5-385-1-027)
3298	5-385-1-028	大股谷川	日高川町	三十井川	大股谷川(5-385-1-028)
3299	5-385-1-029	西の谷	日高川町	原日浦	西の谷(5-385-1-029)
3300	5-385-1-030	井戸谷	日高川町	原日浦	井戸谷(5-385-1-030)
3301	5-385-1-031	紺屋谷	日高川町	原日浦	紺屋谷(5-385-1-031)
3302	5-385-1-032	日高川左支溪	日高川町	下田原	日高川左支溪(5-385-1-032)
3303	5-385-1-033	左支溪	日高川町		左支溪(5-385-1-033)
3304	5-385-1-034	弥谷川	日高川町	三佐	弥谷川(5-385-1-034)

04-05-00 土砂災害警戒区域（土石流）

No	区域番号	区域名	市町村名	大字	区域名
3305	5-385-1-035	石の谷川	日高川町		石の谷川(5-385-1-035)
3306	5-385-1-036	奥の谷川	日高川町	三佐	奥の谷川(5-385-1-036)
3307	5-385-1-037	久保ノ谷	日高川町	三佐	久保ノ谷(5-385-1-037)
3308	5-385-1-038	津々の川	日高川町	大又	津々の川(5-385-1-038)
3309	5-385-1-039	風呂の谷	日高川町	佐井	風呂の谷(5-385-1-039)
3310	5-385-1-040	日高川左支溪	日高川町	高津尾	日高川左支溪(5-385-1-040)
3311	5-385-1-041	左支溪	日高川町	船津	左支溪(5-385-1-041)
3312	5-385-1-042	支溪	日高川町	船津	支溪(5-385-1-042)
3313	5-385-1-043	左支溪	日高川町	船津	左支溪(5-385-1-043)
3314	5-385-1-044	滝谷	日高川町	船津	滝谷(5-385-1-044)
3315	5-385-1-045	大谷	日高川町	船津	大谷(5-385-1-045)
3316	5-385-1-046	小谷	日高川町	船津	小谷(5-385-1-046)
3317	5-385-2-001	西の谷	日高川町	船津	西の谷(5-385-2-001)
3318	5-385-2-002	右支溪	日高川町	船津	右支溪(5-385-2-002)
3319	5-385-2-003	井の関谷	日高川町	船津	井の関谷(5-385-2-003)
3320	5-385-2-004	井の関谷	日高川町	船津	井の関谷(5-385-2-004)
3321	5-385-2-005	伊佐の川左支溪	日高川町	高津尾	伊佐の川左支溪(5-385-2-005)
3322	5-385-2-006	うるし谷	日高川町	高津尾	うるし谷(5-385-2-006)
3323	5-385-2-007	中の峪谷	日高川町	高津尾	中の峪谷(5-385-2-007)
3324	5-385-2-008	伊佐の川右支溪	日高川町	高津尾	伊佐の川右支溪(5-385-2-008)
3325	5-385-2-009	伊佐の川右支溪	日高川町	高津尾	伊佐の川右支溪(5-385-2-009)
3326	5-385-2-010	八軒道谷	日高川町	高津尾	八軒道谷(5-385-2-010)
3327	5-385-2-011	樺木谷	日高川町	高津尾	樺木谷(5-385-2-011)
3328	5-385-2-012	大谷	日高川町	高津尾	大谷(5-385-2-012)
3329	5-385-2-013	井の谷川	日高川町	高津尾	井の谷川(5-385-2-013)
3330	5-385-2-014	内の谷	日高川町	高津尾	内の谷(5-385-2-014)
3331	5-385-2-015	糸河谷川	日高川町	高津尾	糸河谷川(5-385-2-015)
3332	5-385-2-016	中木谷	日高川町	高津尾	中木谷(5-385-2-016)
3333	5-385-2-017	日高川右支溪	日高川町	高津尾	日高川右支溪(5-385-2-017)
3334	5-385-2-018	倉谷	日高川町	坂野川	倉谷(5-385-2-018)
3335	5-385-2-019	日高川右支溪	日高川町	小釜本	日高川右支溪(5-385-2-019)
3336	5-385-2-020	日高川右支溪	日高川町	小釜本	日高川右支溪(5-385-2-020)
3337	5-385-2-021	鈴井谷	日高川町	小釜本	鈴井谷(5-385-2-021)
3338	5-385-2-022	日高川右支溪	日高川町	小釜本	日高川右支溪(5-385-2-022)
3339	5-385-2-023	日高川右支溪	日高川町	小釜本	日高川右支溪(5-385-2-023)
3340	5-385-2-024	日高川右支溪	日高川町	小釜本	日高川右支溪(5-385-2-024)
3341	5-385-2-025	前谷	日高川町	三十井川	前谷(5-385-2-025)
3342	5-385-2-026	瀧の谷	日高川町	三十井川	瀧の谷(5-385-2-026)
3343	5-385-2-027-1	三十井川	日高川町	三十井川	三十井川(5-385-2-027-1)
3344	5-385-2-027-2	三十井川	日高川町	三十井川	三十井川(5-385-2-027-2)
3345	5-385-2-027-3	三十井川	日高川町	三十井川	三十井川(5-385-2-027-3)
3346	5-385-2-028	支溪	日高川町	三十井川	支溪(5-385-2-028)
3347	5-385-2-029	みの谷	日高川町	三十井川	みの谷(5-385-2-029)
3348	5-385-2-030	だいご谷	日高川町	三十井川	だいご谷(5-385-2-030)
3349	5-385-2-031	原の谷	日高川町	原日浦	原の谷(5-385-2-031)
3350	5-385-2-032	平岩谷	日高川町	原日浦	平岩谷(5-385-2-032)
3351	5-385-2-033	坂の谷	日高川町	原日浦	坂の谷(5-385-2-033)
3352	5-385-2-034	庵の谷	日高川町	三十木	庵の谷(5-385-2-034)
3353	5-385-2-035	土井谷	日高川町	三十木	土井谷(5-385-2-035)
3354	5-385-2-036	日高川左支溪	日高川町	上田原	日高川左支溪(5-385-2-036)
3355	5-385-2-037	東谷	日高川町	上田原	東谷(5-385-2-037)
3356	5-385-2-038	日高川左支溪	日高川町	上田原	日高川左支溪(5-385-2-038)
3357	5-385-2-039	宮の谷	日高川町	上田原	宮の谷(5-385-2-039)
3358	5-385-2-040	田首谷	日高川町		田首谷(5-385-2-040)
3359	5-385-2-041	老星谷	日高川町	老星	老星谷(5-385-2-041)
3360	5-385-2-042	小屋口谷	日高川町	老星	小屋口谷(5-385-2-042)

04-05-00 土砂災害警戒区域（土石流）

No	区域番号	区域名	市町村名	大字	区域名
3361	5-385-2-043	大又谷川右支溪	日高川町	大又	大又谷川右支溪(5-385-2-043)
3362	5-385-2-044-1	大又谷川右支溪	日高川町	大又	大又谷川右支溪(5-385-2-044-1)
3363	5-385-2-044-2	大又谷川右支溪	日高川町	大又	大又谷川右支溪(5-385-2-044-2)
3364	5-385-2-045	大又谷川右支溪	日高川町	大又	大又谷川右支溪(5-385-2-045)
3365	5-385-2-046	大又谷川左支溪	日高川町	大又	大又谷川左支溪(5-385-2-046)
3366	5-385-2-047	大又谷川左支溪	日高川町	大又	大又谷川左支溪(5-385-2-047)
3367	5-385-2-048	大又谷川左支溪	日高川町	大又	大又谷川左支溪(5-385-2-048)
3368	5-385-2-049	大又谷川左支溪	日高川町	大又	大又谷川左支溪(5-385-2-049)
3369	5-385-2-050	日高川左支溪	日高川町	老星	日高川左支溪(5-385-2-050)
3370	5-385-2-051	日高川左支溪	日高川町	老星	日高川左支溪(5-385-2-051)
3371	5-385-2-052	日高川左支溪	日高川町	老星	日高川左支溪(5-385-2-052)
3372	5-385-2-053	日高川左支溪	日高川町	老星	日高川左支溪(5-385-2-053)
3373	5-385-2-054	日高川左支溪	日高川町	老星	日高川左支溪(5-385-2-054)
3374	5-385-2-055	日高川左支溪	日高川町	佐井	日高川左支溪(5-385-2-055)
3375	5-385-2-056	露谷	日高川町	佐井	露谷(5-385-2-056)
3376	5-385-2-057	日高川左支溪	日高川町	高津尾	日高川左支溪(5-385-2-057)
3377	5-385-2-058	支溪	日高川町	高津尾	支溪(5-385-2-058)
3378	5-385-2-059	さぎの巣谷	日高川町	高津尾	さぎの巣谷(5-385-2-059)
3379	5-385-2-060	支溪	日高川町	船津	支溪(5-385-2-060)
3380	5-385-2-061	支溪	日高川町	船津	支溪(5-385-2-061)
3381	5-385-2-062	支溪	日高川町	船津	支溪(5-385-2-062)
3382	5-385-2-063	支溪	日高川町	船津	支溪(5-385-2-063)
3383	5-385-2-905	日高川右支溪	日高川町	原日浦	日高川右支溪(5-385-2-905)
3384	5-386-1-001-1	加門谷川	日高川町	皆瀬	加門谷川(5-386-1-001-1)
3385	5-386-1-001-2	加門谷川	日高川町	皆瀬	加門谷川(5-386-1-001-2)
3386	5-386-1-002	堂の谷川	日高川町	皆瀬	堂の谷川(5-386-1-002)
3387	5-386-1-003	露谷	日高川町	皆瀬	露谷(5-386-1-003)
3388	5-386-1-004-1	日高川右支溪	日高川町	皆瀬	日高川右支溪(5-386-1-004-1)
3389	5-386-1-004-2	日高川右支溪	日高川町	皆瀬	日高川右支溪(5-386-1-004-2)
3390	5-386-1-004-3	日高川右支溪	日高川町	皆瀬	日高川右支溪(5-386-1-004-3)
3391	5-386-1-005	梅坂谷	日高川町	皆瀬	梅坂谷(5-386-1-005)
3392	5-386-1-007	池の谷	日高川町	皆瀬	池の谷(5-386-1-007)
3393	5-386-1-008	愛川右支溪	日高川町	愛川	愛川右支溪(5-386-1-008)
3394	5-386-1-009	初湯川左支溪	日高川町	初湯川	初湯川左支溪(5-386-1-009)
3395	5-386-1-010	初湯川左支溪	日高川町	初湯川	初湯川左支溪(5-386-1-010)
3396	5-386-1-011	猪谷川右支溪	日高川町	初湯川	猪谷川右支溪(5-386-1-011)
3397	5-386-1-013-1	猪谷東谷川	日高川町	初湯川	猪谷東谷川(5-386-1-013-1)
3398	5-386-1-013-2	猪谷東谷川	日高川町	初湯川	猪谷東谷川(5-386-1-013-2)
3399	5-386-1-014	寒川右支溪	日高川町	寒川	寒川右支溪(5-386-1-014)
3400	5-386-1-015	朔日川左支溪	日高川町	寒川	朔日川左支溪(5-386-1-015)
3401	5-386-1-016	木戸の串谷	日高川町	寒川	木戸の串谷(5-386-1-016)
3402	5-386-1-017	日高川左支溪	日高川町	熊野川	日高川左支溪(5-386-1-017)
3403	5-386-1-018	日高川左支溪	日高川町	熊野川	日高川左支溪(5-386-1-018)
3404	5-386-1-019	田上谷	日高川町	浅間	田上谷(5-386-1-019)
3405	5-386-1-020	湯の谷	日高川町	浅間	湯の谷(5-386-1-020)
3406	5-386-1-021	日高川左支溪	日高川町	川原河	日高川左支溪(5-386-1-021)
3407	5-386-1-022	日高川左支溪	日高川町	川原河	日高川左支溪(5-386-1-022)
3408	5-386-1-023	日高川左支溪	日高川町	川原河	日高川左支溪(5-386-1-023)
3409	5-386-1-901	日高川左支溪	日高川町	川原河	日高川左支溪(5-386-1-901)
3410	5-386-1-902	ベベ谷	日高川町	川原河	ベベ谷(5-386-1-902)
3411	5-386-2-001	弥谷川右支溪	日高川町	弥谷	弥谷川右支溪(5-386-2-001)
3412	5-386-2-002	日高川右支溪	日高川町	皆瀬	日高川右支溪(5-386-2-002)
3413	5-386-2-003	コン谷	日高川町	皆瀬	コン谷(5-386-2-003)
3414	5-386-2-004	日高川右支溪	日高川町	皆瀬	日高川右支溪(5-386-2-004)
3415	5-386-2-005	日高川右支溪	日高川町	皆瀬	日高川右支溪(5-386-2-005)
3416	5-386-2-006	日高川右支溪	日高川町	浅間	日高川右支溪(5-386-2-006)

04-05-00 土砂災害警戒区域（土石流）

No	区域番号	区域名	市町村名	大字	区域名
3417	5-386-2-007	日高川右支溪	日高川町	熊野川	日高川右支溪(5-386-2-007)
3418	5-386-2-008	日高川右支溪	日高川町	熊野川	日高川右支溪(5-386-2-008)
3419	5-386-2-009	日高川右支溪	日高川町	熊野川	日高川右支溪(5-386-2-009)
3420	5-386-2-010	日高川右支溪	日高川町	熊野川	日高川右支溪(5-386-2-010)
3421	5-386-2-011	日高川右支溪	日高川町	初湯川	日高川右支溪(5-386-2-011)
3422	5-386-2-013	愛川右支溪	日高川町	愛川	愛川右支溪(5-386-2-013)
3423	5-386-2-014	愛川左支溪	日高川町	愛川	愛川左支溪(5-386-2-014)
3424	5-386-2-015	奥谷	日高川町	愛川	奥谷(5-386-2-015)
3425	5-386-2-016	鍛冶屋谷	日高川町	愛川	鍛冶屋谷(5-386-2-016)
3426	5-386-2-017	木地屋谷	日高川町	愛川	木地屋谷(5-386-2-017)
3427	5-386-2-018	愛川左支溪	日高川町	愛川	愛川左支溪(5-386-2-018)
3428	5-386-2-019	愛川左支溪	日高川町	愛川	愛川左支溪(5-386-2-019)
3429	5-386-2-020-1	愛川左支溪	日高川町	愛川	愛川左支溪(5-386-2-020-1)
3430	5-386-2-020-2	愛川左支溪	日高川町	愛川	愛川左支溪(5-386-2-020-2)
3431	5-386-2-021	初湯川右支溪	日高川町	初湯川	初湯川右支溪(5-386-2-021)
3432	5-386-2-022	葛谷	日高川町	上初湯川	葛谷(5-386-2-022)
3433	5-386-2-023	井戸の谷	日高川町	上初湯川	井戸の谷(5-386-2-023)
3434	5-386-2-024	初湯川右支溪	日高川町	上初湯川	初湯川右支溪(5-386-2-024)
3435	5-386-2-025	初湯川右支溪	日高川町	上初湯川	初湯川右支溪(5-386-2-025)
3436	5-386-2-026	初湯川右支溪	日高川町	上初湯川	初湯川右支溪(5-386-2-026)
3437	5-386-2-027	初湯川右支溪	日高川町	上初湯川	初湯川右支溪(5-386-2-027)
3438	5-386-2-028	初湯川右支溪	日高川町	上初湯川	初湯川右支溪(5-386-2-028)
3439	5-386-2-029	初湯川左支溪	日高川町	初湯川	初湯川左支溪(5-386-2-029)
3440	5-386-2-030	初湯川左支溪	日高川町	初湯川	初湯川左支溪(5-386-2-030)
3441	5-386-2-031	初湯川左支溪	日高川町	初湯川	初湯川左支溪(5-386-2-031)
3442	5-386-2-032	初湯川左支溪	日高川町	初湯川	初湯川左支溪(5-386-2-032)
3443	5-386-2-033	猪谷川右支溪	日高川町	初湯川	猪谷川右支溪(5-386-2-033)
3444	5-386-2-034-1	猪谷川左支溪	日高川町	初湯川	猪谷川左支溪(5-386-2-034-1)
3445	5-386-2-034-2	猪谷川左支溪	日高川町	初湯川	猪谷川左支溪(5-386-2-034-2)
3446	5-386-2-035	西の川右支溪	日高川町	寒川	西の川右支溪(5-386-2-035)
3447	5-386-2-036	西の川右支溪	日高川町	寒川	西の川右支溪(5-386-2-036)
3448	5-386-2-037-1	西の川左支溪	日高川町	寒川	西の川左支溪(5-386-2-037-1)
3449	5-386-2-037-2	西の川左支溪	日高川町	寒川	西の川左支溪(5-386-2-037-2)
3450	5-386-2-038	朔日川右支溪	日高川町	寒川	朔日川右支溪(5-386-2-038)
3451	5-386-2-039	朔日川右支溪	日高川町	寒川	朔日川右支溪(5-386-2-039)
3452	5-386-2-040	朔日川右支溪	日高川町	寒川	朔日川右支溪(5-386-2-040)
3453	5-386-2-041	朔日川右支溪	日高川町	寒川	朔日川右支溪(5-386-2-041)
3454	5-386-2-042	朔日川左支溪	日高川町	寒川	朔日川左支溪(5-386-2-042)
3455	5-386-2-043	小藪川右支溪	日高川町	寒川	小藪川右支溪(5-386-2-043)
3456	5-386-2-044	小藪川右支溪	日高川町	寒川	小藪川右支溪(5-386-2-044)
3457	5-386-2-045-1	小藪川右支溪	日高川町	寒川	小藪川右支溪(5-386-2-045-1)
3458	5-386-2-045-2	小藪川右支溪	日高川町	寒川	小藪川右支溪(5-386-2-045-2)
3459	5-386-2-046	板谷	日高川町	寒川	板谷(5-386-2-046)
3460	5-386-2-047	小藪川左支溪	日高川町	寒川	小藪川左支溪(5-386-2-047)
3461	5-386-2-048	日高川左支溪	日高川町	寒川	日高川左支溪(5-386-2-048)
3462	5-386-2-049	日高川左支溪	日高川町	寒川	日高川左支溪(5-386-2-049)
3463	5-386-2-050	日高川左支溪	日高川町	熊野川	日高川左支溪(5-386-2-050)
3464	5-386-2-051	西の谷	日高川町	熊野川	西の谷(5-386-2-051)
3465	5-386-2-052	中谷	日高川町	上初湯川	中谷(5-386-2-052)
3466	5-392-2-0001	西の川右支溪	日高川町	寒川	西の川右支溪(5-392-2-0001)
3467	5-392-2-0002	西の川右支溪	日高川町	寒川	西の川右支溪(5-392-2-0002)
3468	5-392-2-0003	朔日川右支溪	日高川町	寒川	朔日川右支溪(5-392-2-0003)
3469	5-392-2-0004	朔日川左支溪	日高川町	寒川	朔日川左支溪(5-392-2-0004)
3470	5-392-2-0005	朔日川右支溪	日高川町	寒川	朔日川右支溪(5-392-2-0005)
3471	5-392-2-0006	碓ノ谷	日高川町	寒川	碓ノ谷(5-392-2-0006)
3472	5-392-2-0007	小藪川右支溪	日高川町	寒川	小藪川右支溪(5-392-2-0007)

04-05-00 土砂災害警戒区域（土石流）

No	区域番号	区域名	市町村名	大字	区域名
3473	5-392-2-0008	小藪川右支溪	日高川町	寒川	小藪川右支溪(5-392-2-0008)
3474	5-392-2-0009	西の川左支溪	日高川町	寒川	西の川左支溪(5-392-2-0009)
3475	5-392-2-0010	西の川左支溪	日高川町	寒川	西の川左支溪(5-392-2-0010)
3476	5-392-2-0011	小藪川右支溪	日高川町	寒川	小藪川右支溪(5-392-2-0011)
3477	5-392-4-001	数珠の谷川	日高川町	入野	数珠の谷川(5-392-4-001)
3478	5-387-1-001	日高川右支溪	田辺市	龍神村福井	日高川右支溪(5-387-1-001)
3479	5-387-1-002	日高川右支溪	田辺市	龍神村福井	日高川右支溪(5-387-1-002)
3480	5-387-1-003	日高川右支溪	田辺市	龍神村福井	日高川右支溪(5-387-1-003)
3481	5-387-1-004-1	日高川右支溪	田辺市	龍神村福井	日高川右支溪(5-387-1-004-1)
3482	5-387-1-004-2	日高川右支溪	田辺市	龍神村福井	日高川右支溪(5-387-1-004-2)
3483	5-387-1-005	日高川右支溪	田辺市	龍神村福井	日高川右支溪(5-387-1-005)
3484	5-387-1-006	日高川右支溪	田辺市	龍神村柳瀬	日高川右支溪(5-387-1-006)
3485	5-387-1-007	日高川右支溪	田辺市	龍神村柳瀬	日高川右支溪(5-387-1-007)
3486	5-387-1-008	碓の花谷川	田辺市	龍神村柳瀬	碓の花谷川(5-387-1-008)
3487	5-387-1-009	日高川右支溪	田辺市	龍神村安井	日高川右支溪(5-387-1-009)
3488	5-387-1-010	日高川右支溪	田辺市	龍神村安井	日高川右支溪(5-387-1-010)
3489	5-387-1-011	日高川右支溪	田辺市	龍神村安井	日高川右支溪(5-387-1-011)
3490	5-387-1-012	血の谷	田辺市	龍神村安井	血の谷(5-387-1-012)
3491	5-387-1-013	下垣内谷	田辺市	龍神村安井	下垣内谷(5-387-1-013)
3492	5-387-1-014	日高川右支溪	田辺市	龍神村安井	日高川右支溪(5-387-1-014)
3493	5-387-1-015	日高川右支溪	田辺市	龍神村西	日高川右支溪(5-387-1-015)
3494	5-387-1-016	日高川右支溪	田辺市	龍神村西	日高川右支溪(5-387-1-016)
3495	5-387-1-017	風呂ノ谷	田辺市	龍神村西	風呂ノ谷(5-387-1-017)
3496	5-387-1-018	弾正谷	田辺市	龍神村西	弾正谷(5-387-1-018)
3497	5-387-1-020	中原谷	田辺市	龍神村宮代	中原谷(5-387-1-020)
3498	5-387-1-021	日高川右支溪	田辺市	龍神村宮代	日高川右支溪(5-387-1-021)
3499	5-387-1-022	片の瀬谷	田辺市	龍神村広井原	片の瀬谷(5-387-1-022)
3500	5-387-1-023	皆瀬谷	田辺市	龍神村龍神	皆瀬谷(5-387-1-023)
3501	5-387-1-024	湯布谷	田辺市	龍神村龍神	湯布谷(5-387-1-024)
3502	5-387-1-025	寺谷	田辺市	龍神村龍神	寺谷(5-387-1-025)
3503	5-387-1-026	井戸谷	田辺市	龍神村小又川	井戸谷(5-387-1-026)
3504	5-387-1-027	日高川左支溪	田辺市	龍神村湯ノ又	日高川左支溪(5-387-1-027)
3505	5-387-1-028	丹生ノ川右支溪	田辺市	龍神村殿原	丹生ノ川右支溪(5-387-1-028)
3506	5-387-1-029	久ノ谷	田辺市	龍神村殿原	久ノ谷(5-387-1-029)
3507	5-387-1-030	小原谷	田辺市	龍神村殿原	小原谷(5-387-1-030)
3508	5-387-1-031	古久保谷	田辺市	龍神村東	古久保谷(5-387-1-031)
3509	5-387-1-032	日高川左支溪	田辺市	龍神村柳瀬	日高川左支溪(5-387-1-032)
3510	5-387-1-033	ピクリン谷	田辺市	龍神村福井	ピクリン谷(5-387-1-033)
3511	5-387-1-034	日高川左支溪	田辺市	龍神村福井	日高川左支溪(5-387-1-034)
3512	5-387-1-035	橋谷	田辺市	龍神村甲斐ノ川	橋谷(5-387-1-035)
3513	5-387-1-036	日高川左支溪	田辺市	龍神村甲斐ノ川	日高川左支溪(5-387-1-036)
3514	5-387-1-037	長峪谷	田辺市	龍神村甲斐ノ川	長峪谷(5-387-1-037)
3515	5-387-1-038	日高川右支溪	田辺市	龍神村福井	日高川右支溪(5-387-1-038)
3516	5-387-2-002	立花川右支溪	田辺市	龍神村甲斐ノ川	立花川右支溪(5-387-2-002)
3517	5-387-2-003	日和田谷	田辺市	龍神村甲斐ノ川	日和田谷(5-387-2-003)
3518	5-387-2-004	日高川右支溪	田辺市	龍神村甲斐ノ川	日高川右支溪(5-387-2-004)
3519	5-387-2-005	日高川右支溪	田辺市	龍神村甲斐ノ川	日高川右支溪(5-387-2-005)
3520	5-387-2-006	日高川右支溪	田辺市	龍神村福井	日高川右支溪(5-387-2-006)
3521	5-387-2-007	日高川右支溪	田辺市	龍神村福井	日高川右支溪(5-387-2-007)
3522	5-387-2-008	日高川右支溪	田辺市	龍神村福井	日高川右支溪(5-387-2-008)
3523	5-387-2-009	日高川右支溪	田辺市	龍神村福井	日高川右支溪(5-387-2-009)
3524	5-387-2-010	日高川右支溪	田辺市	龍神村福井	日高川右支溪(5-387-2-010)
3525	5-387-2-011	日高川右支溪	田辺市	龍神村福井	日高川右支溪(5-387-2-011)
3526	5-387-2-012	日高川右支溪	田辺市	龍神村柳瀬	日高川右支溪(5-387-2-012)
3527	5-387-2-013	日高川右支溪	田辺市	龍神村柳瀬	日高川右支溪(5-387-2-013)
3528	5-387-2-014	日高川右支溪	田辺市	龍神村柳瀬	日高川右支溪(5-387-2-014)

04-05-00 土砂災害警戒区域（土石流）

No	区域番号	区域名	市町村名	大字	区域名
3529	5-387-2-015	日高川右支溪	田辺市	龍神村安井	日高川右支溪(5-387-2-015)
3530	5-387-2-016	日高川右支溪	田辺市	龍神村安井	日高川右支溪(5-387-2-016)
3531	5-387-2-017	オクスギ谷	田辺市	龍神村安井	オクスギ谷(5-387-2-017)
3532	5-387-2-018	日高川右支溪	田辺市	龍神村安井	日高川右支溪(5-387-2-018)
3533	5-387-2-019	中ノ谷	田辺市	龍神村安井	中ノ谷(5-387-2-019)
3534	5-387-2-020	日高川右支溪	田辺市	龍神村安井	日高川右支溪(5-387-2-020)
3535	5-387-2-021	日高川右支溪	田辺市	龍神村安井	日高川右支溪(5-387-2-021)
3536	5-387-2-022	北ノ谷	田辺市	龍神村西	北ノ谷(5-387-2-022)
3537	5-387-2-023-1	日高川右支溪	田辺市	龍神村西	日高川右支溪(5-387-2-023-1)
3538	5-387-2-023-2	日高川右支溪	田辺市	龍神村西	日高川右支溪(5-387-2-023-2)
3539	5-387-2-025	コオモリ谷	田辺市	龍神村宮代	コオモリ谷(5-387-2-025)
3540	5-387-2-027	倉の谷	田辺市	龍神村宮代	倉の谷(5-387-2-027)
3541	5-387-2-028	日高川右支溪	田辺市	龍神村宮代	日高川右支溪(5-387-2-028)
3542	5-387-2-029	日高川右支溪	田辺市	龍神村宮代	日高川右支溪(5-387-2-029)
3543	5-387-2-030	日高川右支溪	田辺市	龍神村宮代	日高川右支溪(5-387-2-030)
3544	5-387-2-031	井ノ久保谷	田辺市	龍神村宮代	井ノ久保谷(5-387-2-031)
3545	5-387-2-032	下谷	田辺市	龍神村宮代	下谷(5-387-2-032)
3546	5-387-2-033	久保谷	田辺市	龍神村宮代	久保谷(5-387-2-033)
3547	5-387-2-034	古屋谷	田辺市	龍神村宮代	古屋谷(5-387-2-034)
3548	5-387-2-035	東谷	田辺市	龍神村宮代	東谷(5-387-2-035)
3549	5-387-2-038	背戸谷	田辺市	龍神村宮代	背戸谷(5-387-2-038)
3550	5-387-2-039	日高川右支溪	田辺市	龍神村広井原	日高川右支溪(5-387-2-039)
3551	5-387-2-040	皿田谷	田辺市	龍神村広井原	皿田谷(5-387-2-040)
3552	5-387-2-041	日高川右支溪	田辺市	龍神村広井原	日高川右支溪(5-387-2-041)
3553	5-387-2-042	堂谷	田辺市	龍神村広井原	堂谷(5-387-2-042)
3554	5-387-2-043	日高川右支溪	田辺市	龍神村龍神	日高川右支溪(5-387-2-043)
3555	5-387-2-044	日高川右支溪	田辺市	龍神村龍神	日高川右支溪(5-387-2-044)
3556	5-387-2-045	日高川右支溪	田辺市	龍神村龍神	日高川右支溪(5-387-2-045)
3557	5-387-2-046	高谿谷	田辺市	龍神村龍神	高谿谷(5-387-2-046)
3558	5-387-2-047	日高川右支溪	田辺市	龍神村龍神	日高川右支溪(5-387-2-047)
3559	5-387-2-048	古川右支溪	田辺市	龍神村龍神	古川右支溪(5-387-2-048)
3560	5-387-2-049	大野谷	田辺市	龍神村小又川	大野谷(5-387-2-049)
3561	5-387-2-050	五味谷	田辺市	龍神村小又川	五味谷(5-387-2-050)
3562	5-387-2-051	日高川左支溪	田辺市	龍神村湯ノ又	日高川左支溪(5-387-2-051)
3563	5-387-2-052-1	大江谷	田辺市	龍神村湯ノ又	大江谷(5-387-2-052-1)
3564	5-387-2-052-2	大江谷	田辺市	龍神村湯ノ又	大江谷(5-387-2-052-2)
3565	5-387-2-053	日高川左支溪	田辺市	龍神村湯ノ又	日高川左支溪(5-387-2-053)
3566	5-387-2-055	原ノ谷	田辺市	龍神村広井原	原ノ谷(5-387-2-055)
3567	5-387-2-056	井戸ノ谷	田辺市	龍神村広井原	井戸ノ谷(5-387-2-056)
3568	5-387-2-057	橋戸谷	田辺市	龍神村広井原	橋戸谷(5-387-2-057)
3569	5-387-2-058	串本谷	田辺市	龍神村宮代	串本谷(5-387-2-058)
3570	5-387-2-060	日高川左支溪	田辺市	龍神村宮代	日高川左支溪(5-387-2-060)
3571	5-387-2-061	日高川左支溪	田辺市	龍神村宮代	日高川左支溪(5-387-2-061)
3572	5-387-2-062	日高川左支溪	田辺市	龍神村宮代	日高川左支溪(5-387-2-062)
3573	5-387-2-063	忠谷	田辺市	龍神村宮代	忠谷(5-387-2-063)
3574	5-387-2-064	日高川左支溪	田辺市	龍神村宮代	日高川左支溪(5-387-2-064)
3575	5-387-2-066	日高川左支溪	田辺市	龍神村宮代	日高川左支溪(5-387-2-066)
3576	5-387-2-067	日高川左支溪	田辺市	龍神村宮代	日高川左支溪(5-387-2-067)
3577	5-387-2-068	日高川左支溪	田辺市	龍神村宮代	日高川左支溪(5-387-2-068)
3578	5-387-2-069	池ノ谷	田辺市	龍神村東	池ノ谷(5-387-2-069)
3579	5-387-2-071	丹生ノ川右支溪	田辺市	龍神村東	丹生ノ川右支溪(5-387-2-071)
3580	5-387-2-072	丹生ノ川右支溪	田辺市	龍神村東	丹生ノ川右支溪(5-387-2-072)
3581	5-387-2-073	丹生ノ川右支溪	田辺市	龍神村東	丹生ノ川右支溪(5-387-2-073)
3582	5-387-2-074	丹生ノ川右支溪	田辺市	龍神村殿原	丹生ノ川右支溪(5-387-2-074)
3583	5-387-2-075	丹生ノ川右支溪	田辺市	龍神村殿原	丹生ノ川右支溪(5-387-2-075)
3584	5-387-2-076	丹生ノ川右支溪	田辺市	龍神村殿原	丹生ノ川右支溪(5-387-2-076)

04-05-00 土砂災害警戒区域（土石流）

No	区域番号	区域名	市町村名	大字	区域名
3585	5-387-2-077	丹生ノ川右支溪	田辺市	龍神村殿原	丹生ノ川右支溪(5-387-2-077)
3586	5-387-2-079	フドノ谷	田辺市	龍神村殿原	フドノ谷(5-387-2-079)
3587	5-387-2-080	丹生ノ川右支溪	田辺市	龍神村殿原	丹生ノ川右支溪(5-387-2-080)
3588	5-387-2-081	三ツ又谷川右支溪	田辺市	龍神村三ツ又	三ツ又谷川右支溪(5-387-2-081)
3589	5-387-2-085	堂谷	田辺市	龍神村三ツ又	堂谷(5-387-2-085)
3590	5-387-2-086	三ツ又谷川左支溪	田辺市	龍神村三ツ又	三ツ又谷川左支溪(5-387-2-086)
3591	5-387-2-087	井戸ノ谷	田辺市	龍神村丹生ノ川	井戸ノ谷(5-387-2-087)
3592	5-387-2-090	丹生ノ川右支溪	田辺市	龍神村丹生ノ川	丹生ノ川右支溪(5-387-2-090)
3593	5-387-2-092	丹生ノ川右支溪	田辺市	龍神村丹生ノ川	丹生ノ川右支溪(5-387-2-092)
3594	5-387-2-093	丹生ノ川右支溪	田辺市	龍神村丹生ノ川	丹生ノ川右支溪(5-387-2-093)
3595	5-387-2-094	丹生ノ川右支溪	田辺市	龍神村丹生ノ川	丹生ノ川右支溪(5-387-2-094)
3596	5-387-2-095	丹生ノ川左支溪	田辺市	龍神村丹生ノ川	丹生ノ川左支溪(5-387-2-095)
3597	5-387-2-096	日高川左支溪	田辺市	龍神村安井	日高川左支溪(5-387-2-096)
3598	5-387-2-097-1	日高川左支溪	田辺市	龍神村柳瀬	日高川左支溪(5-387-2-097-1)
3599	5-387-2-097-2	日高川左支溪	田辺市	龍神村柳瀬	日高川左支溪(5-387-2-097-2)
3600	5-387-2-098	日高川左支溪	田辺市	龍神村福井	日高川左支溪(5-387-2-098)
3601	5-387-2-099	日高川左支溪	田辺市	龍神村福井	日高川左支溪(5-387-2-099)
3602	5-387-2-100	日高川左支溪	田辺市	龍神村福井	日高川左支溪(5-387-2-100)
3603	5-387-2-101	日高川左支溪	田辺市	龍神村福井	日高川左支溪(5-387-2-101)
3604	5-387-2-102	日高川左支溪	田辺市	龍神村福井	日高川左支溪(5-387-2-102)
3605	5-387-2-103	日高川左支溪	田辺市	龍神村福井	日高川左支溪(5-387-2-103)
3606	5-387-2-104	手谷川左支溪	田辺市	龍神村福井	手谷川左支溪(5-387-2-104)
3607	5-387-2-105-1	手谷川左支溪	田辺市	龍神村福井	手谷川左支溪(5-387-2-105-1)
3608	5-387-2-105-2	手谷川左支溪	田辺市	龍神村福井	手谷川左支溪(5-387-2-105-2)
3609	5-387-2-106	日高川左支溪	田辺市	龍神村福井	日高川左支溪(5-387-2-106)
3610	5-387-2-107	日高川左支溪	田辺市	龍神村福井	日高川左支溪(5-387-2-107)
3611	5-387-2-108	氏神谷	田辺市	龍神村福井	氏神谷(5-387-2-108)
3612	5-387-2-109	ウシカケ谷	田辺市	龍神村甲斐ノ川	ウシカケ谷(5-387-2-109)
3613	5-387-2-110	日高川左支溪	田辺市	龍神村甲斐ノ川	日高川左支溪(5-387-2-110)
3614	5-387-2-111	日高川左支溪	田辺市	龍神村甲斐ノ川	日高川左支溪(5-387-2-111)
3615	5-387-2-112	日高川左支溪	田辺市	龍神村甲斐ノ川	日高川左支溪(5-387-2-112)
3616	5-387-2-113	日高川左支溪	田辺市	龍神村甲斐ノ川	日高川左支溪(5-387-2-113)
3617	5-387-2-114	小家谷川左支溪	田辺市	龍神村小家	小家谷川左支溪(5-387-2-114)
3618	5-387-2-115	日高川左支溪	田辺市	龍神村小家	日高川左支溪(5-387-2-115)
3619	5-387-2-116	日高川左支溪	田辺市	龍神村小家	日高川左支溪(5-387-2-116)
3620	6-206-1-001	七石川	田辺市	芳養町	七石川(6-206-1-001)
3621	6-206-1-002-1	井原川	田辺市	芳養町	井原川(6-206-1-002-1)
3622	6-206-1-002-2	井原川	田辺市	芳養町	井原川(6-206-1-002-2)
3623	6-206-1-003	芋村川1	田辺市	芳養町	芋村川1(6-206-1-003)
3624	6-206-1-004	芋村川2	田辺市	芳養町	芋村川2(6-206-1-004)
3625	6-206-1-005	芋村川3	田辺市	芳養町	芋村川3(6-206-1-005)
3626	6-206-1-006	芋村川4	田辺市	芳養町	芋村川4(6-206-1-006)
3627	6-206-1-008	寺田川5	田辺市	中芳養	寺田川5(6-206-1-008)
3628	6-206-1-009	田尻川4	田辺市	中芳養	田尻川4(6-206-1-009)
3629	6-206-1-010	嶋谷川	田辺市	中芳養	嶋谷川(6-206-1-010)
3630	6-206-1-011	西野小川	田辺市	中芳養	西野小川(6-206-1-011)
3631	6-206-1-012	小畔川右支溪	田辺市	中芳養	小畔川右支溪(6-206-1-012)
3632	6-206-1-013	芳養川	田辺市	中芳養	芳養川(6-206-1-013)
3633	6-206-1-014	西郷川1	田辺市	上芳養	西郷川1(6-206-1-014)
3634	6-206-1-016	葛谷川	田辺市	上芳養	葛谷川(6-206-1-016)
3635	6-206-1-017	東郷川9	田辺市	上芳養	東郷川9(6-206-1-017)
3636	6-206-1-018	東郷谷川	田辺市	上芳養	東郷谷川(6-206-1-018)
3637	6-206-1-019	東郷川5	田辺市	上芳養	東郷川5(6-206-1-019)
3638	6-206-1-020	東郷川6	田辺市	上芳養	東郷川6(6-206-1-020)
3639	6-206-1-021	東郷川3	田辺市	上芳養	東郷川3(6-206-1-021)
3640	6-206-1-022	垣内谷川	田辺市	上芳養	垣内谷川(6-206-1-022)

04-05-00 土砂災害警戒区域（土石流）

No	区域番号	区域名	市町村名	大字	区域名
3641	6-206-1-023	堂垣内谷川	田辺市	上芳養	堂垣内谷川(6-206-1-023)
3642	6-206-1-024	カラ谷	田辺市	上芳養	カラ谷(6-206-1-024)
3643	6-206-1-025	木道川2	田辺市	上芳養	木道川2(6-206-1-025)
3644	6-206-1-026	宮ノ谷川	田辺市	上芳養	宮ノ谷川(6-206-1-026)
3645	6-206-1-027	宮ノ谷川2	田辺市	上芳養	宮ノ谷川2(6-206-1-027)
3646	6-206-1-028	山口川	田辺市	上芳養	山口川(6-206-1-028)
3647	6-206-1-029	山口谷川	田辺市	上芳養	山口谷川(6-206-1-029)
3648	6-206-1-030	日向川2	田辺市	上芳養	日向川2(6-206-1-030)
3649	6-206-1-031	瀬口川	田辺市	上芳養	瀬口川(6-206-1-031)
3650	6-206-1-034	矢代川3	田辺市	中芳養	矢代川3(6-206-1-034)
3651	6-206-1-035	林川	田辺市	中芳養	林川(6-206-1-035)
3652	6-206-1-038	田中川1	田辺市	芳養町	田中川1(6-206-1-038)
3653	6-206-1-039	田川右支溪	田辺市	芳養町	田川右支溪(6-206-1-039)
3654	6-206-1-040	団栗川	田辺市	芳養町	団栗川(6-206-1-040)
3655	6-206-1-041	田川	田辺市	芳養町	田川(6-206-1-041)
3656	6-206-1-042	大坊川2	田辺市	芳養町	大坊川2(6-206-1-042)
3657	6-206-1-043	田中川2	田辺市	芳養町	田中川2(6-206-1-043)
3658	6-206-1-044	田中川3	田辺市	芳養町	田中川3(6-206-1-044)
3659	6-206-1-045	松原川1	田辺市	芳養町	松原川1(6-206-1-045)
3660	6-206-1-046	松原川2	田辺市	芳養町	松原川2(6-206-1-046)
3661	6-206-1-047	松原川3	田辺市	芳養町	松原川3(6-206-1-047)
3662	6-206-1-048	松原川8	田辺市	芳養町	松原川8(6-206-1-048)
3663	6-206-1-049	松原川4	田辺市	芳養町	松原川4(6-206-1-049)
3664	6-206-1-050	松原川5	田辺市	芳養町	松原川5(6-206-1-050)
3665	6-206-1-054	日和山川	田辺市	目良	日和山川(6-206-1-054)
3666	6-206-1-058	稲成川右支溪	田辺市	稲成町	稲成川右支溪(6-206-1-058)
3667	6-206-1-059	谷下川4	田辺市	稲成町	谷下川4(6-206-1-059)
3668	6-206-1-060	苗代谷川1	田辺市	稲成町	苗代谷川1(6-206-1-060)
3669	6-206-1-061	長田川	田辺市	稲成町	長田川(6-206-1-061)
3670	6-206-1-062	谷上川7	田辺市	稲成町	谷上川7(6-206-1-062)
3671	6-206-1-063	谷上川4	田辺市	稲成町	谷上川4(6-206-1-063)
3672	6-206-1-064	奥江原川	田辺市	稲成町	奥江原川(6-206-1-064)
3673	6-206-1-069	東江原川	田辺市	稲成町	東江原川(6-206-1-069)
3674	6-206-1-072	大峯川1	田辺市	秋津町	大峯川1(6-206-1-072)
3675	6-206-1-074	大峯川3	田辺市	秋津町	大峯川3(6-206-1-074)
3676	6-206-1-075	大峯川4	田辺市	秋津町	大峯川4(6-206-1-075)
3677	6-206-1-076	田尻川7	田辺市	秋津町	田尻川7(6-206-1-076)
3678	6-206-1-080	田尻川6	田辺市	秋津町	田尻川6(6-206-1-080)
3679	6-206-1-081	大西谷川	田辺市	秋津町	大西谷川(6-206-1-081)
3680	6-206-1-082	栗助谷川	田辺市	上秋津	栗助谷川(6-206-1-082)
3681	6-206-1-083	岩内川3	田辺市	上秋津	岩内川3(6-206-1-083)
3682	6-206-1-086	千鉢川	田辺市	上秋津	千鉢川(6-206-1-086)
3683	6-206-1-087	菊石谷川	田辺市	上秋津	菊石谷川(6-206-1-087)
3684	6-206-1-088	杉原川	田辺市	上秋津	杉原川(6-206-1-088)
3685	6-206-1-089	又谷川	田辺市	上秋津	又谷川(6-206-1-089)
3686	6-206-1-090	川中口川	田辺市	上秋津	川中口川(6-206-1-090)
3687	6-206-1-091	谷川左支溪	田辺市	秋津川	谷川左支溪(6-206-1-091)
3688	6-206-1-092	西戸谷川	田辺市	秋津川	西戸谷川(6-206-1-092)
3689	6-206-1-093-1	やん谷川	田辺市	秋津川	やん谷川(6-206-1-093-1)
3690	6-206-1-093-2	やん谷川	田辺市	秋津川	やん谷川(6-206-1-093-2)
3691	6-206-1-093-3	やん谷川	田辺市	秋津川	やん谷川(6-206-1-093-3)
3692	6-206-1-093-4	やん谷川	田辺市	秋津川	やん谷川(6-206-1-093-4)
3693	6-206-1-093-5	やん谷川	田辺市	秋津川	やん谷川(6-206-1-093-5)
3694	6-206-1-094	宮谷川	田辺市	秋津川	宮谷川(6-206-1-094)
3695	6-206-1-095	宮谷上川	田辺市	秋津川	宮谷上川(6-206-1-095)
3696	6-206-1-096	河原川2	田辺市	上秋津	河原川2(6-206-1-096)

04-05-00 土砂災害警戒区域（土石流）

No	区域番号	区域名	市町村名	大字	区域名
3697	6-206-1-097	河原川1	田辺市	上秋津	河原川1(6-206-1-097)
3698	6-206-1-098	柿平川	田辺市	上秋津	柿平川(6-206-1-098)
3699	6-206-1-099	岩倉川	田辺市	上秋津	岩倉川(6-206-1-099)
3700	6-206-1-100	稲屋川	田辺市	上秋津	稲屋川(6-206-1-100)
3701	6-206-1-101	稲屋谷川	田辺市	上秋津	稲屋谷川(6-206-1-101)
3702	6-206-1-102	久保田川2	田辺市	上秋津	久保田川2(6-206-1-102)
3703	6-206-1-103	野久保川	田辺市	上秋津	野久保川(6-206-1-103)
3704	6-206-1-104	久保田川1	田辺市	上秋津	久保田川1(6-206-1-104)
3705	6-206-1-105	藤谷川3	田辺市	上秋津	藤谷川3(6-206-1-105)
3706	6-206-1-106	矢矧川	田辺市	秋津町	矢矧川(6-206-1-106)
3707	6-206-1-110	柿谷川	田辺市	中万呂	柿谷川(6-206-1-110)
3708	6-206-1-111	矢田ヶ谷川2	田辺市	中万呂	矢田ヶ谷川2(6-206-1-111)
3709	6-206-1-116	宮後川1	田辺市	下三栖	宮後川1(6-206-1-116)
3710	6-206-1-118	堂ノ前川2	田辺市	下三栖	堂ノ前川2(6-206-1-118)
3711	6-206-1-119	正田川	田辺市	中三栖	正田川(6-206-1-119)
3712	6-206-1-120	弥五郎谷川	田辺市	中三栖	弥五郎谷川(6-206-1-120)
3713	6-206-1-121	堂川	田辺市	中三栖	堂川(6-206-1-121)
3714	6-206-1-122	宇井代川	田辺市	中三栖	宇井代川(6-206-1-122)
3715	6-206-1-125	しぶし谷	田辺市	長野	しぶし谷(6-206-1-125)
3716	6-206-1-126	伏菟野川	田辺市	伏菟野	伏菟野川(6-206-1-126)
3717	6-206-1-127	庚申谷川	田辺市	伏菟野	庚申谷川(6-206-1-127)
3718	6-206-1-129	光福寺谷	田辺市	長野	光福寺谷(6-206-1-129)
3719	6-206-1-130	畑中川	田辺市	上三栖	畑中川(6-206-1-130)
3720	6-206-1-132	広川1	田辺市	中三栖	広川1(6-206-1-132)
3721	6-206-1-133	広川2	田辺市	中三栖	広川2(6-206-1-133)
3722	6-206-1-134	右広川	田辺市	中三栖	右広川(6-206-1-134)
3723	6-206-1-136	富家川	田辺市	中三栖	富家川(6-206-1-136)
3724	6-206-1-138	埴田川	田辺市	下三栖	埴田川(6-206-1-138)
3725	6-206-1-139-1	岩屋谷川2	田辺市	城山台	岩屋谷川2(6-206-1-139-1)
3726	6-206-1-139-2	岩屋谷川2	田辺市	城山台	岩屋谷川2(6-206-1-139-2)
3727	6-206-1-142	左会津川左支溪	田辺市	上万呂	左会津川左支溪(6-206-1-142)
3728	6-206-1-145	神頭川2	田辺市	上万呂	神頭川2(6-206-1-145)
3729	6-206-1-151	葦西谷川	田辺市	下万呂	葦西谷川(6-206-1-151)
3730	6-206-1-152	愛宕川	田辺市	高雄	愛宕川(6-206-1-152)
3731	6-206-1-153	宝来川	田辺市	宝来町	宝来川(6-206-1-153)
3732	6-206-1-156	北長川1	田辺市	新庄町	北長川1(6-206-1-156)
3733	6-206-1-161	田鶴川5	田辺市	新庄町	田鶴川5(6-206-1-161)
3734	6-206-1-162	田鶴川1	田辺市	新庄町	田鶴川1(6-206-1-162)
3735	6-206-1-163	神島谷川	田辺市	神島台	神島谷川(6-206-1-163)
3736	6-206-1-164	跡之浦川3	田辺市	新庄町	跡之浦川3(6-206-1-164)
3737	6-206-2-002	大屋谷川	田辺市	芳養町	大屋谷川(6-206-2-002)
3738	6-206-2-003	芳養川右支溪	田辺市	芳養町	芳養川右支溪(6-206-2-003)
3739	6-206-2-009	寄巻川2	田辺市	中芳養	寄巻川2(6-206-2-009)
3740	6-206-2-010	田尻川5	田辺市	中芳養	田尻川5(6-206-2-010)
3741	6-206-2-011	西野川	田辺市	中芳養	西野川(6-206-2-011)
3742	6-206-2-013	平野川	田辺市	中芳養	平野川(6-206-2-013)
3743	6-206-2-014	船山川1	田辺市	中芳養	船山川1(6-206-2-014)
3744	6-206-2-016	船山川3	田辺市	中芳養	船山川3(6-206-2-016)
3745	6-206-2-017	下ノ口川1	田辺市	中芳養	下ノ口川1(6-206-2-017)
3746	6-206-2-018	小野川	田辺市	中芳養	小野川(6-206-2-018)
3747	6-206-2-019	下ノ口川2	田辺市	上芳養	下ノ口川2(6-206-2-019)
3748	6-206-2-020-1	西峰川	田辺市	上芳養	西峰川(6-206-2-020-1)
3749	6-206-2-020-2	西峰川2	田辺市	上芳養	西峰川2(6-206-2-020-2)
3750	6-206-2-021	長谷川	田辺市	上芳養	長谷川(6-206-2-021)
3751	6-206-2-022	西原川2	田辺市	上芳養	西原川2(6-206-2-022)
3752	6-206-2-023	西郷川右支溪	田辺市	上芳養	西郷川右支溪(6-206-2-023)

04-05-00 土砂災害警戒区域（土石流）

No	区域番号	区域名	市町村名	大字	区域名
3753	6-206-2-024	西原川5	田辺市	上芳養	西原川5(6-206-2-024)
3754	6-206-2-025	西原川3	田辺市	上芳養	西原川3(6-206-2-025)
3755	6-206-2-026	西原川1	田辺市	上芳養	西原川1(6-206-2-026)
3756	6-206-2-027	西原川4	田辺市	上芳養	西原川4(6-206-2-027)
3757	6-206-2-028	鍬差川	田辺市	上芳養	鍬差川(6-206-2-028)
3758	6-206-2-029	荒堀川	田辺市	上芳養	荒堀川(6-206-2-029)
3759	6-206-2-030	松葉川	田辺市	上芳養	松葉川(6-206-2-030)
3760	6-206-2-031	西郷川左支溪	田辺市	上芳養	西郷川左支溪(6-206-2-031)
3761	6-206-2-032	西郷川2	田辺市	上芳養	西郷川2(6-206-2-032)
3762	6-206-2-034	西郷川左支溪	田辺市	上芳養	西郷川左支溪(6-206-2-034)
3763	6-206-2-035	東郷川1	田辺市	上芳養	東郷川1(6-206-2-035)
3764	6-206-2-036	古野川1	田辺市	上芳養	古野川1(6-206-2-036)
3765	6-206-2-037	古野川2	田辺市	上芳養	古野川2(6-206-2-037)
3766	6-206-2-038	古野川3	田辺市	上芳養	古野川3(6-206-2-038)
3767	6-206-2-039	東郷川2	田辺市	上芳養	東郷川2(6-206-2-039)
3768	6-206-2-040	東郷川7	田辺市	上芳養	東郷川7(6-206-2-040)
3769	6-206-2-041	加森川	田辺市	上芳養	加森川(6-206-2-041)
3770	6-206-2-042-1	知化地野川1	田辺市	上芳養	知化地野川1(6-206-2-042-1)
3771	6-206-2-042-2	知化地野川5	田辺市	上芳養	知化地野川5(6-206-2-042-2)
3772	6-206-2-043	知化地野川2	田辺市	上芳養	知化地野川2(6-206-2-043)
3773	6-206-2-044	小恒川右支溪	田辺市	上芳養	小恒川右支溪(6-206-2-044)
3774	6-206-2-045	美野原谷川	田辺市	上芳養	美野原谷川(6-206-2-045)
3775	6-206-2-046	知化地野川	田辺市	上芳養	知化地野川(6-206-2-046)
3776	6-206-2-047	知化地野川3	田辺市	上芳養	知化地野川3(6-206-2-047)
3777	6-206-2-048	小恒川1	田辺市	上芳養	小恒川1(6-206-2-048)
3778	6-206-2-049	小恒川2	田辺市	上芳養	小恒川2(6-206-2-049)
3779	6-206-2-050	小恒川右支溪	田辺市	上芳養	小恒川右支溪(6-206-2-050)
3780	6-206-2-051	小恒川3	田辺市	上芳養	小恒川3(6-206-2-051)
3781	6-206-2-052	小恒川左支溪	田辺市	上芳養	小恒川左支溪(6-206-2-052)
3782	6-206-2-053	東郷川4	田辺市	上芳養	東郷川4(6-206-2-053)
3783	6-206-2-054	木道川1	田辺市	上芳養	木道川1(6-206-2-054)
3784	6-206-2-055	大関谷川	田辺市	上芳養	大関谷川(6-206-2-055)
3785	6-206-2-056	大関谷川2	田辺市	上芳養	大関谷川2(6-206-2-056)
3786	6-206-2-057	冬木川	田辺市	上芳養	冬木川(6-206-2-057)
3787	6-206-2-058	川原谷川	田辺市	上芳養	川原谷川(6-206-2-058)
3788	6-206-2-060	古野谷	田辺市	上芳養	古野谷(6-206-2-060)
3789	6-206-2-063	こら谷川	田辺市	上芳養	こら谷川(6-206-2-063)
3790	6-206-2-065	白梅川	田辺市	上芳養	白梅川(6-206-2-065)
3791	6-206-2-070	芳養川左支溪	田辺市	中芳養	芳養川左支溪(6-206-2-070)
3792	6-206-2-071	矢代川1	田辺市	中芳養	矢代川1(6-206-2-071)
3793	6-206-2-077	原田垣内川2	田辺市	芳養町	原田垣内川2(6-206-2-077)
3794	6-206-2-083	千年谷川	田辺市	芳養町	千年谷川(6-206-2-083)
3795	6-206-2-085-2	大坊川1	田辺市	芳養町	大坊川1(6-206-2-085-2)
3796	6-206-2-087-1	秋葉川	田辺市	芳養町	秋葉川(6-206-2-087-1)
3797	6-206-2-087-2	秋葉川	田辺市	芳養町	秋葉川(6-206-2-087-2)
3798	6-206-2-088	新田川1	田辺市	芳養町	新田川1(6-206-2-088)
3799	6-206-2-089-2	田川左支溪	田辺市	芳養町	田川左支溪(6-206-2-089-2)
3800	6-206-2-090	津葉木川	田辺市	芳養町	津葉木川(6-206-2-090)
3801	6-206-2-091	田川左支溪	田辺市	芳養町	田川左支溪(6-206-2-091)
3802	6-206-2-093	元町川3	田辺市	芳養町	元町川3(6-206-2-093)
3803	6-206-2-094	西沖代川1	田辺市	稲成町	西沖代川1(6-206-2-094)
3804	6-206-2-095	西沖代川2	田辺市	稲成町	西沖代川2(6-206-2-095)
3805	6-206-2-098	稲成川右支溪	田辺市	稲成町	稲成川右支溪(6-206-2-098)
3806	6-206-2-099	谷中川1	田辺市	稲成町	谷中川1(6-206-2-099)
3807	6-206-2-100	苗代谷川2	田辺市	稲成町	苗代谷川2(6-206-2-100)
3808	6-206-2-101	藻岩川	田辺市	稲成町	藻岩川(6-206-2-101)

04-05-00 土砂災害警戒区域（土石流）

No	区域番号	区域名	市町村名	大字	区域名
3809	6-206-2-102-1	岩屋川	田辺市	稲成町	岩屋川(6-206-2-102-1)
3810	6-206-2-102-2	岩屋川	田辺市	稲成町	岩屋川(6-206-2-102-2)
3811	6-206-2-102-3	岩屋川	田辺市	稲成町	岩屋川(6-206-2-102-3)
3812	6-206-2-102-4	岩屋川	田辺市	稲成町	岩屋川(6-206-2-102-4)
3813	6-206-2-103	谷上川1	田辺市	稲成町	谷上川1(6-206-2-103)
3814	6-206-2-104	稲成川右支溪	田辺市	稲成町	稲成川右支溪(6-206-2-104)
3815	6-206-2-105	谷上川2	田辺市	稲成町	谷上川2(6-206-2-105)
3816	6-206-2-106	稲成川右支溪	田辺市	稲成町	稲成川右支溪(6-206-2-106)
3817	6-206-2-107	稲成川右支溪	田辺市	稲成町	稲成川右支溪(6-206-2-107)
3818	6-206-2-108	稲成川右支溪	田辺市	稲成町	稲成川右支溪(6-206-2-108)
3819	6-206-2-109	稲成川左支溪	田辺市	稲成町	稲成川左支溪(6-206-2-109)
3820	6-206-2-110	谷上川8	田辺市	稲成町	谷上川8(6-206-2-110)
3821	6-206-2-111	蔵山谷川	田辺市	稲成町	蔵山谷川(6-206-2-111)
3822	6-206-2-112	平岩川1	田辺市	稲成町	平岩川1(6-206-2-112)
3823	6-206-2-113	蔵岩谷川	田辺市	稲成町	蔵岩谷川(6-206-2-113)
3824	6-206-2-114	蔵岩谷川	田辺市	稲成町	蔵岩谷川(6-206-2-114)
3825	6-206-2-115	谷上川5	田辺市	稲成町	谷上川5(6-206-2-115)
3826	6-206-2-116	谷上川6	田辺市	稲成町	谷上川6(6-206-2-116)
3827	6-206-2-117	稲成川左支溪	田辺市	稲成町	稲成川左支溪(6-206-2-117)
3828	6-206-2-118-1	長谷川	田辺市	稲成町	長谷川(6-206-2-118-1)
3829	6-206-2-118-2	長谷川	田辺市	稲成町	長谷川(6-206-2-118-2)
3830	6-206-2-118-3	長谷川	田辺市	稲成町	長谷川(6-206-2-118-3)
3831	6-206-2-119	谷中川3	田辺市	稲成町	谷中川3(6-206-2-119)
3832	6-206-2-120-1	稲成川左支溪	田辺市	稲成町	稲成川左支溪(6-206-2-120-1)
3833	6-206-2-120-2	稲成川左支溪	田辺市	稲成町	稲成川左支溪(6-206-2-120-2)
3834	6-206-2-121	稲成川左支溪	田辺市	稲成町	稲成川左支溪(6-206-2-121)
3835	6-206-2-122	坊ヶ谷川	田辺市	稲成町	坊ヶ谷川(6-206-2-122)
3836	6-206-2-123	荒光川1	田辺市	稲成町	荒光川1(6-206-2-123)
3837	6-206-2-124	荒光川3	田辺市	稲成町	荒光川3(6-206-2-124)
3838	6-206-2-125	荒光川右支溪	田辺市	稲成町	荒光川右支溪(6-206-2-125)
3839	6-206-2-127	谷下川1	田辺市	稲成町	谷下川1(6-206-2-127)
3840	6-206-2-128	荒光川左支溪	田辺市	稲成町	荒光川左支溪(6-206-2-128)
3841	6-206-2-130	大西川3	田辺市	秋津町	大西川3(6-206-2-130)
3842	6-206-2-131	大西川2	田辺市	秋津町	大西川2(6-206-2-131)
3843	6-206-2-132	畔谷川2	田辺市	上秋津	畔谷川2(6-206-2-132)
3844	6-206-2-133	畔谷川1	田辺市	上秋津	畔谷川1(6-206-2-133)
3845	6-206-2-134	左向谷川	田辺市	上秋津	左向谷川(6-206-2-134)
3846	6-206-2-135	滝の川	田辺市	上秋津	滝の川(6-206-2-135)
3847	6-206-2-136	平岩川2	田辺市	上秋津	平岩川2(6-206-2-136)
3848	6-206-2-137	西の岡川	田辺市	上秋津	西の岡川(6-206-2-137)
3849	6-206-2-138-1	下崎川1	田辺市	秋津川	下崎川1(6-206-2-138-1)
3850	6-206-2-138-2	下崎川1	田辺市	秋津川	下崎川1(6-206-2-138-2)
3851	6-206-2-139-1	下崎川3	田辺市	秋津川	下崎川3(6-206-2-139-1)
3852	6-206-2-139-10	下崎川3	田辺市	秋津川	下崎川3(6-206-2-139-10)
3853	6-206-2-139-11	下崎川3	田辺市	秋津川	下崎川3(6-206-2-139-11)
3854	6-206-2-139-12	下崎川3	田辺市	秋津川	下崎川3(6-206-2-139-12)
3855	6-206-2-139-13	下崎川3	田辺市	秋津川	下崎川3(6-206-2-139-13)
3856	6-206-2-139-2	下崎川3	田辺市	秋津川	下崎川3(6-206-2-139-2)
3857	6-206-2-139-3	下崎川3	田辺市	秋津川	下崎川3(6-206-2-139-3)
3858	6-206-2-139-4	下崎川3	田辺市	秋津川	下崎川3(6-206-2-139-4)
3859	6-206-2-139-5	下崎川3	田辺市	秋津川	下崎川3(6-206-2-139-5)
3860	6-206-2-139-6	下崎川3	田辺市	秋津川	下崎川3(6-206-2-139-6)
3861	6-206-2-139-7	下崎川3	田辺市	秋津川	下崎川3(6-206-2-139-7)
3862	6-206-2-139-8	下崎川3	田辺市	秋津川	下崎川3(6-206-2-139-8)
3863	6-206-2-139-9	下崎川3	田辺市	秋津川	下崎川3(6-206-2-139-9)
3864	6-206-2-140	谷川右支溪	田辺市	秋津川	谷川右支溪(6-206-2-140)

04-05-00 土砂災害警戒区域（土石流）

No	区域番号	区域名	市町村名	大字	区域名
3865	6-206-2-141	下崎川2	田辺市	秋津川	下崎川2(6-206-2-141)
3866	6-206-2-142	谷川右支溪	田辺市	秋津川	谷川右支溪(6-206-2-142)
3867	6-206-2-144	谷川右支溪	田辺市	秋津川	谷川右支溪(6-206-2-144)
3868	6-206-2-145	檜尾川1	田辺市	秋津川	檜尾川1(6-206-2-145)
3869	6-206-2-146	松本川1	田辺市	秋津川	松本川1(6-206-2-146)
3870	6-206-2-147	松本川2	田辺市	秋津川	松本川2(6-206-2-147)
3871	6-206-2-148	谷川左支溪	田辺市	秋津川	谷川左支溪(6-206-2-148)
3872	6-206-2-149	池の川右支溪	田辺市	秋津川	池の川右支溪(6-206-2-149)
3873	6-206-2-150	宝柏川1	田辺市	秋津川	宝柏川1(6-206-2-150)
3874	6-206-2-151	宝柏川2	田辺市	秋津川	宝柏川2(6-206-2-151)
3875	6-206-2-152	谷川左支溪	田辺市	秋津川	谷川左支溪(6-206-2-152)
3876	6-206-2-153	露谷川	田辺市	秋津川	露谷川(6-206-2-153)
3877	6-206-2-154	右会津川右支溪	田辺市	秋津川	右会津川右支溪(6-206-2-154)
3878	6-206-2-155	前平川2	田辺市	秋津川	前平川2(6-206-2-155)
3879	6-206-2-156	前平川1	田辺市	秋津川	前平川1(6-206-2-156)
3880	6-206-2-157	右会津川左支溪	田辺市	秋津川	右会津川左支溪(6-206-2-157)
3881	6-206-2-158	地獄谷川2	田辺市	上秋津	地獄谷川2(6-206-2-158)
3882	6-206-2-159	地獄谷川1	田辺市	上秋津	地獄谷川1(6-206-2-159)
3883	6-206-2-160	河原川3	田辺市	上秋津	河原川3(6-206-2-160)
3884	6-206-2-161	右会津川左支溪	田辺市	上秋津	右会津川左支溪(6-206-2-161)
3885	6-206-2-162	久保田谷川	田辺市	上秋津	久保田谷川(6-206-2-162)
3886	6-206-2-163	峯岡川1	田辺市	上秋津	峯岡川1(6-206-2-163)
3887	6-206-2-164	峯岡川5	田辺市	上秋津	峯岡川5(6-206-2-164)
3888	6-206-2-165	峯岡川2	田辺市	上秋津	峯岡川2(6-206-2-165)
3889	6-206-2-166	奥畑川	田辺市	上秋津	奥畑川(6-206-2-166)
3890	6-206-2-167	峯岡川3	田辺市	上秋津	峯岡川3(6-206-2-167)
3891	6-206-2-168-1	峯岡川④	田辺市	上秋津	峯岡川④(6-206-2-168-1)
3892	6-206-2-168-2	峯岡川④	田辺市	上秋津	峯岡川④(6-206-2-168-2)
3893	6-206-2-168-3	峯岡川④	田辺市	上秋津	峯岡川④(6-206-2-168-3)
3894	6-206-2-169-1	久保田川左支溪	田辺市	上秋津	久保田川左支溪(6-206-2-169-1)
3895	6-206-2-169-2	久保田川左支溪	田辺市	上秋津	久保田川左支溪(6-206-2-169-2)
3896	6-206-2-170-1	藤谷川①	田辺市	上秋津	藤谷川①(6-206-2-170-1)
3897	6-206-2-170-2	藤谷川①	田辺市	上秋津	藤谷川①(6-206-2-170-2)
3898	6-206-2-171	藤谷川②	田辺市	上秋津	藤谷川②(6-206-2-171)
3899	6-206-2-172	藤谷川④	田辺市	上秋津	藤谷川④(6-206-2-172)
3900	6-206-2-173-1	中代川	田辺市	上秋津	中代川(6-206-2-173-1)
3901	6-206-2-173-2	中代川	田辺市	上秋津	中代川(6-206-2-173-2)
3902	6-206-2-174-1	宝満川①	田辺市	上秋津	宝満川①(6-206-2-174-1)
3903	6-206-2-174-2	宝満川①	田辺市	上秋津	宝満川①(6-206-2-174-2)
3904	6-206-2-175	宝満川2	田辺市	秋津町	宝満川2(6-206-2-175)
3905	6-206-2-176	平谷川	田辺市	下万呂	平谷川(6-206-2-176)
3906	6-206-2-182	矢田谷川	田辺市	中万呂	矢田谷川(6-206-2-182)
3907	6-206-2-183	宮古井川	田辺市	中万呂	宮古井川(6-206-2-183)
3908	6-206-2-184-1	矢田ヶ谷川1	田辺市	中万呂	矢田ヶ谷川1(6-206-2-184-1)
3909	6-206-2-184-2	矢田ヶ谷川1	田辺市	中万呂	矢田ヶ谷川1(6-206-2-184-2)
3910	6-206-2-186	宮後川3	田辺市	下三栖	宮後川3(6-206-2-186)
3911	6-206-2-187	堂ノ前川1	田辺市	下三栖	堂ノ前川1(6-206-2-187)
3912	6-206-2-189	一丁田川2	田辺市	上三栖	一丁田川2(6-206-2-189)
3913	6-206-2-190	左会津川右支溪	田辺市	伏菟野	左会津川右支溪(6-206-2-190)
3914	6-206-2-191	左会津川右支溪	田辺市	伏菟野	左会津川右支溪(6-206-2-191)
3915	6-206-2-192	見行川	田辺市	伏菟野	見行川(6-206-2-192)
3916	6-206-2-193	左会津川左支溪	田辺市	伏菟野	左会津川左支溪(6-206-2-193)
3917	6-206-2-194	前谷川2	田辺市	伏菟野	前谷川2(6-206-2-194)
3918	6-206-2-195	熊野川左支溪	田辺市	伏菟野	熊野川左支溪(6-206-2-195)
3919	6-206-2-196	谷郷川	田辺市	長野	谷郷川(6-206-2-196)
3920	6-206-2-197	長野川	田辺市	長野	長野川(6-206-2-197)

04-05-00 土砂災害警戒区域（土石流）

No	区域番号	区域名	市町村名	大字	区域名
3921	6-206-2-198	縄手川	田辺市	上三栖	縄手川(6-206-2-198)
3922	6-206-2-199	坂本川	田辺市	上三栖	坂本川(6-206-2-199)
3923	6-206-2-200	庄司方谷川	田辺市	上三栖	庄司方谷川(6-206-2-200)
3924	6-206-2-201	上野川1	田辺市	上野	上野川1(6-206-2-201)
3925	6-206-2-202	上野川2	田辺市	上野	上野川2(6-206-2-202)
3926	6-206-2-203	庄司方谷	田辺市	中三栖	庄司方谷(6-206-2-203)
3927	6-206-2-206	細井川	田辺市	中三栖	細井川(6-206-2-206)
3928	6-206-2-207	不動谷川	田辺市	中三栖	不動谷川(6-206-2-207)
3929	6-206-2-208	城ヶ谷川	田辺市	中三栖	城ヶ谷川(6-206-2-208)
3930	6-206-2-209	河野川	田辺市	中三栖	河野川(6-206-2-209)
3931	6-206-2-210	下ノ岡川2	田辺市	中三栖	下ノ岡川2(6-206-2-210)
3932	6-206-2-211	後呂地川5	田辺市	下三栖	後呂地川5(6-206-2-211)
3933	6-206-2-213	後呂地川3	田辺市	下三栖	後呂地川3(6-206-2-213)
3934	6-206-2-216	神光寺川	田辺市	上万呂	神光寺川(6-206-2-216)
3935	6-206-2-217	柿見川	田辺市	上万呂	柿見川(6-206-2-217)
3936	6-206-2-218	裏代川4	田辺市	下万呂	裏代川4(6-206-2-218)
3937	6-206-2-220	北長川3	田辺市	新庄町	北長川3(6-206-2-220)
3938	6-206-2-221	北長川2	田辺市	新庄町	北長川2(6-206-2-221)
3939	6-206-2-225	田鶴川2	田辺市	新庄町	田鶴川2(6-206-2-225)
3940	6-206-2-226	田鶴川3	田辺市	新庄町	田鶴川3(6-206-2-226)
3941	6-206-2-228	滝内川3	田辺市	新庄町	滝内川3(6-206-2-228)
3942	6-206-2-229	滝内川2	田辺市	新庄町	滝内川2(6-206-2-229)
3943	6-206-2-230	長崎川	田辺市	新庄町	長崎川(6-206-2-230)
3944	6-206-2-232	内ノ浦川1	田辺市	新庄町	内ノ浦川1(6-206-2-232)
3945	6-206-2-233	内ノ浦川3	田辺市	新庄町	内ノ浦川3(6-206-2-233)
3946	6-206-2-234	仙波谷川1	田辺市	新庄町	仙波谷川1(6-206-2-234)
3947	6-206-2-235	仙波谷川2	田辺市	新庄町	仙波谷川2(6-206-2-235)
3948	6-206-2-236	馬谷川1	田辺市	新庄町	馬谷川1(6-206-2-236)
3949	6-206-2-237	馬谷川2	田辺市	新庄町	馬谷川2(6-206-2-237)
3950	6-206-2-238	馬谷川3	田辺市	新庄町	馬谷川3(6-206-2-238)
3951	6-206-2-239	山祇川	田辺市	新庄町	山祇川(6-206-2-239)
3952	6-206-3-002	井原1	田辺市	芳養町	井原1(6-206-3-002)
3953	6-206-3-008	稲成2	田辺市	芳養町	稲成2(6-206-3-008)
3954	6-206-3-009	瀬之谷	田辺市	上の山	瀬之谷(6-206-3-009)
3955	6-206-3-010	谷中1	田辺市	稲成町	谷中1(6-206-3-010)
3956	6-206-3-012	谷下1	田辺市	稲成町	谷下1(6-206-3-012)
3957	6-206-3-014	谷上2	田辺市	稲成町	谷上2(6-206-3-014)
3958	6-206-3-017	谷中2	田辺市	稲成町	谷中2(6-206-3-017)
3959	6-206-3-018	谷下2	田辺市	稲成町	谷下2(6-206-3-018)
3960	6-206-3-019	谷下3	田辺市	稲成町	谷下3(6-206-3-019)
3961	6-206-3-022	中橋谷1	田辺市	新庄町	中橋谷1(6-206-3-022)
3962	6-206-3-023	中橋谷2	田辺市	新庄町	中橋谷2(6-206-3-023)
3963	6-206-3-024	中橋谷3	田辺市	新庄町	中橋谷3(6-206-3-024)
3964	6-206-3-025	中橋谷4	田辺市	新庄町	中橋谷4(6-206-3-025)
3965	6-206-3-026	中橋谷5	田辺市	新庄町	中橋谷5(6-206-3-026)
3966	6-206-3-027	奥山	田辺市	新庄町	奥山(6-206-3-027)
3967	6-206-3-028	跡之浦川6	田辺市	新庄町	跡之浦川6(6-206-3-028)
3968	6-206-3-029	滝内	田辺市	新庄町	滝内(6-206-3-029)
3969	6-206-3-030	内ノ浦	田辺市	新庄町	内ノ浦(6-206-3-030)
3970	6-402-1-001	西ノ谷川	田辺市	中辺路町西谷	西ノ谷川(6-402-1-001)
3971	6-402-1-002	東ノ谷	田辺市	中辺路町西谷	東ノ谷(6-402-1-002)
3972	6-402-1-003	真砂	田辺市	中辺路町真砂	真砂(6-402-1-003)
3973	6-402-1-004	小皆原谷	田辺市	中辺路町小皆	小皆原谷(6-402-1-004)
3974	6-402-1-005	風呂谷	田辺市	中辺路町栗栖川	風呂谷(6-402-1-005)
3975	6-402-1-006	下芝	田辺市	中辺路町栗栖川	下芝(6-402-1-006)
3976	6-402-1-007-1	新田	田辺市	中辺路町栗栖川	新田(6-402-1-007-1)

04-05-00 土砂災害警戒区域（土石流）

No	区域番号	区域名	市町村名	大字	区域名
3977	6-402-1-007-2	新田	田辺市	中辺路町栗栖川	新田(6-402-1-007-2)
3978	6-402-1-007-3	新田	田辺市	中辺路町栗栖川	新田(6-402-1-007-3)
3979	6-402-1-007-4	新田	田辺市	中辺路町栗栖川	新田(6-402-1-007-4)
3980	6-402-1-007-5	新田	田辺市	中辺路町栗栖川	新田(6-402-1-007-5)
3981	6-402-1-007-6	新田	田辺市	中辺路町栗栖川	新田(6-402-1-007-6)
3982	6-402-1-007-7	新田	田辺市	中辺路町栗栖川	新田(6-402-1-007-7)
3983	6-402-1-008	栗栖川2	田辺市	中辺路町栗栖川	栗栖川2(6-402-1-008)
3984	6-402-1-010	栗栖川上芝1	田辺市	中辺路町栗栖川	栗栖川上芝1(6-402-1-010)
3985	6-402-1-011	朝来平	田辺市	中辺路町川合	朝来平(6-402-1-011)
3986	6-402-1-012	温川	田辺市	中辺路町温川	温川(6-402-1-012)
3987	6-402-1-013	栗栖川中芝	田辺市	中辺路町栗栖川	栗栖川中芝(6-402-1-013)
3988	6-402-1-014	中の谷	田辺市	中辺路町栗栖川	中の谷(6-402-1-014)
3989	6-402-1-015	十丈又	田辺市	中辺路町大内川	十丈又(6-402-1-015)
3990	6-402-1-016	上石船	田辺市	中辺路町石船	上石船(6-402-1-016)
3991	6-402-1-017	柿平1	田辺市	中辺路町近露	柿平1(6-402-1-017)
3992	6-402-1-018	関ノ平3	田辺市	中辺路町近露	関ノ平3(6-402-1-018)
3993	6-402-1-019	近露3	田辺市	中辺路町近露	近露3(6-402-1-019)
3994	6-402-1-020	道中	田辺市	中辺路町野中	道中(6-402-1-020)
3995	6-402-1-901	関ノ平4	田辺市	中辺路町近露	関ノ平4(6-402-1-901)
3996	6-402-1-902	富田川右支溪(001)	田辺市	中辺路町真砂	富田川右支溪(001)(6-402-1-902)
3997	6-402-2-001	西谷	田辺市	中辺路町西谷	西谷(6-402-2-001)
3998	6-402-2-002	北谷川天倉谷川	田辺市	中辺路町西谷	北谷川天倉谷川(6-402-2-002)
3999	6-402-2-003	宮ノ谷	田辺市	中辺路町真砂	宮ノ谷(6-402-2-003)
4000	6-402-2-004	戸土谷	田辺市	中辺路町栗栖川	戸土谷(6-402-2-004)
4001	6-402-2-005	栗栖川3	田辺市	中辺路町小皆	栗栖川3(6-402-2-005)
4002	6-402-2-006	小皆1	田辺市	中辺路町小皆	小皆1(6-402-2-006)
4003	6-402-2-007	小皆	田辺市	中辺路町小皆	小皆(6-402-2-007)
4004	6-402-2-008	熊野谷川	田辺市	中辺路町熊野川	熊野谷川(6-402-2-008)
4005	6-402-2-009	鍛冶屋川右支溪	田辺市	中辺路町水上	鍛冶屋川右支溪(6-402-2-009)
4006	6-402-2-010	水上	田辺市	中辺路町水上	水上(6-402-2-010)
4007	6-402-2-011	沢1	田辺市	中辺路町沢	沢1(6-402-2-011)
4008	6-402-2-012	沢2	田辺市	中辺路町沢	沢2(6-402-2-012)
4009	6-402-2-013	沢3	田辺市	中辺路町沢	沢3(6-402-2-013)
4010	6-402-2-014	栗栖川上芝2	田辺市	中辺路町栗栖川	栗栖川上芝2(6-402-2-014)
4011	6-402-2-015	富田川左支溪	田辺市	中辺路町川合	富田川左支溪(6-402-2-015)
4012	6-402-2-016	朝来平1	田辺市	中辺路町川合	朝来平1(6-402-2-016)
4013	6-402-2-017	内井川谷左支溪	田辺市	中辺路町内井川	内井川谷左支溪(6-402-2-017)
4014	6-402-2-018	内井	田辺市	中辺路町内井川	内井(6-402-2-018)
4015	6-402-2-019	垣原	田辺市	中辺路町内井川	垣原(6-402-2-019)
4016	6-402-2-020	下地	田辺市	中辺路町内井川	下地(6-402-2-020)
4017	6-402-2-021	温川1	田辺市	中辺路町温川	温川1(6-402-2-021)
4018	6-402-2-022	温川2	田辺市	中辺路町温川	温川2(6-402-2-022)
4019	6-402-2-023	温川3	田辺市	中辺路町温川	温川3(6-402-2-023)
4020	6-402-2-024	温川4	田辺市	中辺路町温川	温川4(6-402-2-024)
4021	6-402-2-025	温川5	田辺市	中辺路町温川	温川5(6-402-2-025)
4022	6-402-2-026	小畑橋	田辺市	中辺路町大川	小畑橋(6-402-2-026)
4023	6-402-2-028	皆ノ川2	田辺市	中辺路町大川	皆ノ川2(6-402-2-028)
4024	6-402-2-030	福定	田辺市	中辺路町福定	福定(6-402-2-030)
4025	6-402-2-031	水呑谷川	田辺市	中辺路町川合	水呑谷川(6-402-2-031)
4026	6-402-2-032	向田1	田辺市	中辺路町川合	向田1(6-402-2-032)
4027	6-402-2-033	向田2	田辺市	中辺路町川合	向田2(6-402-2-033)
4028	6-402-2-034	栗栖川4	田辺市	中辺路町栗栖川	栗栖川4(6-402-2-034)
4029	6-402-2-035	鍵平	田辺市	中辺路町栗栖川	鍵平(6-402-2-035)
4030	6-402-2-037	上石船	田辺市	中辺路町石船	上石船(6-402-2-037)
4031	6-402-2-038	富田川	田辺市	中辺路町大内川	富田川(6-402-2-038)
4032	6-402-2-039	串崎	田辺市	中辺路町大内川	串崎(6-402-2-039)

04-05-00 土砂災害警戒区域（土石流）

No	区域番号	区域名	市町村名	大字	区域名
4033	6-402-2-040	中切1	田辺市	中辺路町大内川	中切1(6-402-2-040)
4034	6-402-2-041	中切2	田辺市	中辺路町大内川	中切2(6-402-2-041)
4035	6-402-2-042	十丈又1	田辺市	中辺路町大内川	十丈又1(6-402-2-042)
4036	6-402-2-043	十丈又2	田辺市	中辺路町大内川	十丈又2(6-402-2-043)
4037	6-402-2-044	愚四郎山	田辺市	中辺路町大内川	愚四郎山(6-402-2-044)
4038	6-402-2-045	十丈又3	田辺市	中辺路町大内川	十丈又3(6-402-2-045)
4039	6-402-2-046-1	春日神社	田辺市	中辺路町大内川	春日神社(6-402-2-046-1)
4040	6-402-2-046-2	春日神社	田辺市	中辺路町大内川	春日神社(6-402-2-046-2)
4041	6-402-2-047	大内川	田辺市	中辺路町大内川	大内川(6-402-2-047)
4042	6-402-2-048	下地	田辺市	中辺路町大内川	下地(6-402-2-048)
4043	6-402-2-050	官谷	田辺市	中辺路町石船	官谷(6-402-2-050)
4044	6-402-2-051	中切4	田辺市	中辺路町石船	中切4(6-402-2-051)
4045	6-402-2-052	石船1	田辺市	中辺路町石船	石船1(6-402-2-052)
4046	6-402-2-053	石船2	田辺市	中辺路町石船	石船2(6-402-2-053)
4047	6-402-2-054	下田熊	田辺市	中辺路町栗栖川	下田熊(6-402-2-054)
4048	6-402-2-055	洞谷	田辺市	中辺路町北郡	洞谷(6-402-2-055)
4049	6-402-2-056	柿平2	田辺市	中辺路町近露	柿平2(6-402-2-056)
4050	6-402-2-057	峰	田辺市	中辺路町近露	峰(6-402-2-057)
4051	6-402-2-058	関ノ平1	田辺市	中辺路町近露	関ノ平1(6-402-2-058)
4052	6-402-2-059	関ノ平2	田辺市	中辺路町近露	関ノ平2(6-402-2-059)
4053	6-402-2-060	城ノ峰	田辺市	中辺路町近露	城ノ峰(6-402-2-060)
4054	6-402-2-062	近露2	田辺市	中辺路町近露	近露2(6-402-2-062)
4055	6-402-2-064	野中	田辺市	中辺路町野中	野中(6-402-2-064)
4056	6-402-2-065	方杉	田辺市	中辺路町野中	方杉(6-402-2-065)
4057	6-402-2-066	上地	田辺市	中辺路町野中	上地(6-402-2-066)
4058	6-402-2-067	小広峠1	田辺市	中辺路町野中	小広峠1(6-402-2-067)
4059	6-402-2-068	小広峠2	田辺市	中辺路町野中	小広峠2(6-402-2-068)
4060	6-402-2-069	近野	田辺市	中辺路町野中	近野(6-402-2-069)
4061	6-402-2-901	富田川右支溪(001)	田辺市	中辺路町真砂	富田川右支溪(001)(6-402-2-901)
4062	6-402-2-902	富田川右支溪(002)	田辺市	中辺路町真砂	富田川右支溪(002)(6-402-2-902)
4063	6-402-2-903	鍛冶屋川右支溪	田辺市	中辺路町水上	鍛冶屋川右支溪(6-402-2-903)
4064	6-403-1-001	下附1	田辺市	鮎川	下附1(6-403-1-001)
4065	6-403-1-002	下附2	田辺市	鮎川	下附2(6-403-1-002)
4066	6-403-1-003	下附3	田辺市	鮎川	下附3(6-403-1-003)
4067	6-403-1-004	下附4	田辺市	鮎川	下附4(6-403-1-004)
4068	6-403-1-005	下附5	田辺市	鮎川	下附5(6-403-1-005)
4069	6-403-1-006	下附6	田辺市	鮎川	下附6(6-403-1-006)
4070	6-403-1-007	下附7	田辺市	鮎川	下附7(6-403-1-007)
4071	6-403-1-008	下附8	田辺市	鮎川	下附8(6-403-1-008)
4072	6-403-1-009-1	射矢ヶ谷	田辺市	鮎川	射矢ヶ谷(6-403-1-009-1)
4073	6-403-1-009-2	射矢ヶ谷	田辺市	鮎川	射矢ヶ谷(6-403-1-009-2)
4074	6-403-1-010	下附9	田辺市	鮎川	下附9(6-403-1-010)
4075	6-403-1-011	鉦泉谷	田辺市	鮎川	鉦泉谷(6-403-1-011)
4076	6-403-1-012	能登平1	田辺市	鮎川	能登平1(6-403-1-012)
4077	6-403-1-013	蕨尾1	田辺市	鮎川	蕨尾1(6-403-1-013)
4078	6-403-1-014	蕨尾2	田辺市	鮎川	蕨尾2(6-403-1-014)
4079	6-403-1-015	蕨尾3	田辺市	鮎川	蕨尾3(6-403-1-015)
4080	6-403-1-016	向越1	田辺市	鮎川	向越1(6-403-1-016)
4081	6-403-1-017	長谷川	田辺市	鮎川	長谷川(6-403-1-017)
4082	6-403-1-018	小川1	田辺市	鮎川	小川1(6-403-1-018)
4083	6-403-1-019-1	射場	田辺市	鮎川	射場(6-403-1-019-1)
4084	6-403-1-019-2	射場	田辺市	鮎川	射場(6-403-1-019-2)
4085	6-403-1-020	樽見谷川	田辺市	鮎川	樽見谷川(6-403-1-020)
4086	6-403-1-021	使者原川	田辺市	鮎川	使者原川(6-403-1-021)
4087	6-403-1-022	井戸ン谷	田辺市	向山	井戸ン谷(6-403-1-022)
4088	6-403-1-023	上野	田辺市	下川下	上野(6-403-1-023)

04-05-00 土砂災害警戒区域（土石流）

No	区域番号	区域名	市町村名	大字	区域名
4089	6-403-1-024	フロン谷	田辺市	平瀬	フロン谷(6-403-1-024)
4090	6-403-1-025	平瀬	田辺市	平瀬	平瀬(6-403-1-025)
4091	6-403-1-026	大泓	田辺市	下川上	大泓(6-403-1-026)
4092	6-403-1-027	コウラ谷	田辺市	下川上	コウラ谷(6-403-1-027)
4093	6-403-1-028	滝谷	田辺市	熊野	滝谷(6-403-1-028)
4094	6-403-1-029	北ノ川谷	田辺市	熊野	北ノ川谷(6-403-1-029)
4095	6-403-1-030	大原1	田辺市	熊野	大原1(6-403-1-030)
4096	6-403-1-031	木守1	田辺市	木守	木守1(6-403-1-031)
4097	6-403-1-032	木守2	田辺市	木守	木守2(6-403-1-032)
4098	6-403-1-033	五味1	田辺市	五味	五味1(6-403-1-033)
4099	6-403-1-904	鮎川2	田辺市	鮎川	鮎川2(6-403-1-904)
4100	6-403-2-001	鮎川	田辺市	鮎川	鮎川(6-403-2-001)
4101	6-403-2-002	宇立1	田辺市	鮎川	宇立1(6-403-2-002)
4102	6-403-2-003	宇立2	田辺市	鮎川	宇立2(6-403-2-003)
4103	6-403-2-004	能登平2	田辺市	鮎川	能登平2(6-403-2-004)
4104	6-403-2-005	向越2	田辺市	鮎川	向越2(6-403-2-005)
4105	6-403-2-006	向越3	田辺市	鮎川	向越3(6-403-2-006)
4106	6-403-2-007	小川2	田辺市	鮎川	小川2(6-403-2-007)
4107	6-403-2-008	地ノ谷	田辺市	鮎川	地ノ谷(6-403-2-008)
4108	6-403-2-009	愛賀合1	田辺市	鮎川	愛賀合1(6-403-2-009)
4109	6-403-2-010-1	愛賀合川	田辺市	鮎川	愛賀合川(6-403-2-010-1)
4110	6-403-2-010-2	愛賀合川	田辺市	鮎川	愛賀合川(6-403-2-010-2)
4111	6-403-2-010-3	愛賀合川	田辺市	鮎川	愛賀合川(6-403-2-010-3)
4112	6-403-2-010-4	愛賀合川	田辺市	鮎川	愛賀合川(6-403-2-010-4)
4113	6-403-2-010-5	愛賀合川	田辺市	鮎川	愛賀合川(6-403-2-010-5)
4114	6-403-2-011	愛賀合2	田辺市	鮎川	愛賀合2(6-403-2-011)
4115	6-403-2-012	愛賀合3	田辺市	鮎川	愛賀合3(6-403-2-012)
4116	6-403-2-013	鉛山口1	田辺市	鮎川	鉛山口1(6-403-2-013)
4117	6-403-2-014-1	鉛山谷川	田辺市	鮎川	鉛山谷川(6-403-2-014-1)
4118	6-403-2-014-2	鉛山谷川	田辺市	鮎川	鉛山谷川(6-403-2-014-2)
4119	6-403-2-015	鉛山口2	田辺市	鮎川	鉛山口2(6-403-2-015)
4120	6-403-2-016	深谷	田辺市	深谷	深谷(6-403-2-016)
4121	6-403-2-017	竹ノ平	田辺市	竹ノ平	竹ノ平(6-403-2-017)
4122	6-403-2-018	竹ノ又1	田辺市	下川下	竹ノ又1(6-403-2-018)
4123	6-403-2-019	竹ノ又2	田辺市	下川下	竹ノ又2(6-403-2-019)
4124	6-403-2-020	西ノ又1	田辺市	下川下	西ノ又1(6-403-2-020)
4125	6-403-2-021	西ノ又2	田辺市	下川下	西ノ又2(6-403-2-021)
4126	6-403-2-022	田井中1	田辺市	下川下	田井中1(6-403-2-022)
4127	6-403-2-023	田井中2	田辺市	下川下	田井中2(6-403-2-023)
4128	6-403-2-024	田井中3	田辺市	下川下	田井中3(6-403-2-024)
4129	6-403-2-025	竹ノ又3	田辺市	下川下	竹ノ又3(6-403-2-025)
4130	6-403-2-026	竹ノ又4	田辺市	下川下	竹ノ又4(6-403-2-026)
4131	6-403-2-027	弓場谷	田辺市	下川下	弓場谷(6-403-2-027)
4132	6-403-2-028	宮ノ平	田辺市	下川下	宮ノ平(6-403-2-028)
4133	6-403-2-029	下川下1	田辺市	下川下	下川下1(6-403-2-029)
4134	6-403-2-030	下川下2	田辺市	下川下	下川下2(6-403-2-030)
4135	6-403-2-031	下川下3	田辺市	下川下	下川下3(6-403-2-031)
4136	6-403-2-032	下川下4	田辺市	下川下	下川下4(6-403-2-032)
4137	6-403-2-033	下地1	田辺市	平瀬	下地1(6-403-2-033)
4138	6-403-2-035	上地	田辺市	平瀬	上地(6-403-2-035)
4139	6-403-2-036	城戸	田辺市	下川下	城戸(6-403-2-036)
4140	6-403-2-037	和田1	田辺市	和田	和田1(6-403-2-037)
4141	6-403-2-038	和田2	田辺市	和田	和田2(6-403-2-038)
4142	6-403-2-039	和田3	田辺市	和田	和田3(6-403-2-039)
4143	6-403-2-040	和田4	田辺市	和田	和田4(6-403-2-040)
4144	6-403-2-041	宇井郷	田辺市	和田	宇井郷(6-403-2-041)

04-05-00 土砂災害警戒区域（土石流）

No	区域番号	区域名	市町村名	大字	区域名
4145	6-403-2-042	和田5	田辺市	和田	和田5(6-403-2-042)
4146	6-403-2-044	安1	田辺市	下川上	安1(6-403-2-044)
4147	6-403-2-045	安2	田辺市	下川上	安2(6-403-2-045)
4148	6-403-2-047	桑原1	田辺市	下川上	桑原1(6-403-2-047)
4149	6-403-2-048	桑原2	田辺市	下川上	桑原2(6-403-2-048)
4150	6-403-2-049	桑原3	田辺市	下川上	桑原3(6-403-2-049)
4151	6-403-2-050	平1	田辺市	下川下	平1(6-403-2-050)
4152	6-403-2-051	平2	田辺市	下川下	平2(6-403-2-051)
4153	6-403-2-052	平3	田辺市	下川下	平3(6-403-2-052)
4154	6-403-2-053	大垣内	田辺市	下川下	大垣内(6-403-2-053)
4155	6-403-2-054	西大谷	田辺市	西大谷	西大谷(6-403-2-054)
4156	6-403-2-055	合川1	田辺市	合川	合川1(6-403-2-055)
4157	6-403-2-056	合川2	田辺市	合川	合川2(6-403-2-056)
4158	6-403-2-057	一日所1	田辺市	熊野	一日所1(6-403-2-057)
4159	6-403-2-058	一日所2	田辺市	熊野	一日所2(6-403-2-058)
4160	6-403-2-059	大原2	田辺市	熊野	大原2(6-403-2-059)
4161	6-403-2-060	大原3	田辺市	熊野	大原3(6-403-2-060)
4162	6-403-2-061	杣谷	田辺市	熊野	杣谷(6-403-2-061)
4163	6-403-2-063	大原4	田辺市	熊野	大原4(6-403-2-063)
4164	6-403-2-064	一日所3	田辺市	熊野	一日所3(6-403-2-064)
4165	6-403-2-065	面川1	田辺市	面川	面川1(6-403-2-065)
4166	6-403-2-066	面川2	田辺市	面川	面川2(6-403-2-066)
4167	6-403-2-068	谷野口	田辺市	谷野口	谷野口(6-403-2-068)
4168	6-403-2-069	中村1	田辺市	串	中村1(6-403-2-069)
4169	6-403-2-070	中村2	田辺市	串	中村2(6-403-2-070)
4170	6-403-2-071	原	田辺市	東伏菟野	原(6-403-2-071)
4171	6-403-2-075	下木守2	田辺市	木守	下木守2(6-403-2-075)
4172	6-403-2-076	梅の木谷	田辺市	木守	梅の木谷(6-403-2-076)
4173	6-403-2-077	木守3	田辺市	木守	木守3(6-403-2-077)
4174	6-403-2-078	上木守1	田辺市	木守	上木守1(6-403-2-078)
4175	6-403-2-079	上木守2	田辺市	木守	上木守2(6-403-2-079)
4176	6-403-2-080	高野1	田辺市	五味	高野1(6-403-2-080)
4177	6-403-2-081	高野2	田辺市	五味	高野2(6-403-2-081)
4178	6-403-2-082	下露1	田辺市	下露	下露1(6-403-2-082)
4179	6-403-2-083	下露2	田辺市	下露	下露2(6-403-2-083)
4180	6-403-2-905	前の川右支溪	田辺市	木守	前の川右支溪(6-403-2-905)
4181	8-426-1-001	新宮川右支溪	田辺市	本宮町請川	新宮川右支溪(8-426-1-001)
4182	8-426-1-002	平の谷川	田辺市	本宮町請川	平の谷川(8-426-1-002)
4183	8-426-1-003	上の谷	田辺市	本宮町川湯	上の谷(8-426-1-003)
4184	8-426-1-004	中の谷	田辺市	本宮町川湯	中の谷(8-426-1-004)
4185	8-426-1-005	下の谷	田辺市	本宮町川湯	下の谷(8-426-1-005)
4186	8-426-1-006	大塔川左支溪	田辺市	本宮町川湯	大塔川左支溪(8-426-1-006)
4187	8-426-1-008	四村川右支溪	田辺市	本宮町渡瀬	四村川右支溪(8-426-1-008)
4188	8-426-1-009	四村川左支溪	田辺市	本宮町皆地	四村川左支溪(8-426-1-009)
4189	8-426-1-010	沖谷	田辺市	本宮町皆地	沖谷(8-426-1-010)
4190	8-426-1-011	四村川左支溪	田辺市	本宮町小々森	四村川左支溪(8-426-1-011)
4191	8-426-1-013	四村川右支溪	田辺市	本宮町湯峯	四村川右支溪(8-426-1-013)
4192	8-426-1-015	四村川左支溪	田辺市	本宮町湯峯	四村川左支溪(8-426-1-015)
4193	8-426-1-016	堂ノ後谷	田辺市	本宮町湯峯	堂ノ後谷(8-426-1-016)
4194	8-426-1-017	湯水谷	田辺市	本宮町湯峯	湯水谷(8-426-1-017)
4195	8-426-1-018	音無川左支溪	田辺市	本宮町渡瀬	音無川左支溪(8-426-1-018)
4196	8-426-1-019	新宮川右支溪	田辺市	本宮町請川	新宮川右支溪(8-426-1-019)
4197	8-426-1-020	本川右支溪	田辺市	本宮町本宮	本川右支溪(8-426-1-020)
4198	8-426-1-021	城谷	田辺市	本宮町本宮	城谷(8-426-1-021)
4199	8-426-1-022	音無川左支溪	田辺市	本宮町本宮	音無川左支溪(8-426-1-022)
4200	8-426-1-023	いちの谷	田辺市	本宮町大居	いちの谷(8-426-1-023)

04-05-00 土砂災害警戒区域（土石流）

No	区域番号	区域名	市町村名	大字	区域名
4201	8-426-1-024	吉ヶ谷	田辺市	本宮町大居	吉ヶ谷(8-426-1-024)
4202	8-426-1-025	新宮川右支溪	田辺市	本宮町大居	新宮川右支溪(8-426-1-025)
4203	8-426-1-026	新宮川右支溪	田辺市	本宮町大居	新宮川右支溪(8-426-1-026)
4204	8-426-1-027	音無川左支溪	田辺市	本宮町大居	音無川左支溪(8-426-1-027)
4205	8-426-1-028	新宮川右支溪	田辺市	本宮町伏拝	新宮川右支溪(8-426-1-028)
4206	8-426-1-029	折戸谷	田辺市	本宮町伏拝	折戸谷(8-426-1-029)
4207	8-426-1-030	萩の谷	田辺市	本宮町伏拝	萩の谷(8-426-1-030)
4208	8-426-1-031	三越川左支溪	田辺市	本宮町伏拝	三越川左支溪(8-426-1-031)
4209	8-426-1-032	熊野川右支溪	田辺市	本宮町土河屋	熊野川右支溪(8-426-1-032)
4210	8-426-1-033	玉置道谷	田辺市	本宮町切畑	玉置道谷(8-426-1-033)
4211	8-426-1-034	新宮川左支溪	田辺市	本宮町切畑	新宮川左支溪(8-426-1-034)
4212	8-426-1-035	新宮川左支溪	田辺市	本宮町上切原	新宮川左支溪(8-426-1-035)
4213	8-426-1-036	新宮川左支溪	田辺市	本宮町小津荷	新宮川左支溪(8-426-1-036)
4214	8-426-2-001	セドの谷	田辺市	本宮町大津荷	セドの谷(8-426-2-001)
4215	8-426-2-002	大塔川右支溪	田辺市	本宮町皆瀬川	大塔川右支溪(8-426-2-002)
4216	8-426-2-003	十九良谷川	田辺市	本宮町皆瀬川	十九良谷川(8-426-2-003)
4217	8-426-2-004	大塔川右支溪	田辺市	本宮町皆瀬川	大塔川右支溪(8-426-2-004)
4218	8-426-2-005	大塔川右支溪	田辺市	本宮町皆瀬川	大塔川右支溪(8-426-2-005)
4219	8-426-2-006	下の谷峰谷	田辺市	本宮町皆瀬川	下の谷峰谷(8-426-2-006)
4220	8-426-2-007	大塔川右支溪	田辺市	本宮町皆瀬川	大塔川右支溪(8-426-2-007)
4221	8-426-2-008	静川右支溪	田辺市	本宮町静川	静川右支溪(8-426-2-008)
4222	8-426-2-009	大塔川左支溪	田辺市	本宮町静川	大塔川左支溪(8-426-2-009)
4223	8-426-2-010	地藏谷	田辺市	本宮町東和田	地藏谷(8-426-2-010)
4224	8-426-2-011	大塔川左支溪	田辺市	本宮町上大野	大塔川左支溪(8-426-2-011)
4225	8-426-2-012	四村川左支溪	田辺市	本宮町皆地	四村川左支溪(8-426-2-012)
4226	8-426-2-013	四村川左支溪	田辺市	本宮町檜葉	四村川左支溪(8-426-2-013)
4227	8-426-2-014	こねご谷	田辺市	本宮町久保野	こねご谷(8-426-2-014)
4228	8-426-2-016	栗垣内谷川左支溪	田辺市	本宮町久保野	栗垣内谷川左支溪(8-426-2-016)
4229	8-426-2-017	栗垣内谷川左支溪	田辺市	本宮町久保野	栗垣内谷川左支溪(8-426-2-017)
4230	8-426-2-018	四村川左支溪	田辺市	本宮町湯峯	四村川左支溪(8-426-2-018)
4231	8-426-2-019	小坂谷	田辺市	本宮町湯峯	小坂谷(8-426-2-019)
4232	8-426-2-020	フジ谷	田辺市	本宮町渡瀬	フジ谷(8-426-2-020)
4233	8-426-2-021	音無川右支溪	田辺市	本宮町本宮	音無川右支溪(8-426-2-021)
4234	8-426-2-022	音無川右支溪	田辺市	本宮町本宮	音無川右支溪(8-426-2-022)
4235	8-426-2-023	音無川左支溪	田辺市	本宮町三越	音無川左支溪(8-426-2-023)
4236	8-426-2-024	音無川左支溪	田辺市	本宮町大居	音無川左支溪(8-426-2-024)
4237	8-426-2-026	新宮川右支溪	田辺市	本宮町大居	新宮川右支溪(8-426-2-026)
4238	8-426-2-027	三越川右支溪	田辺市	本宮町伏拝	三越川右支溪(8-426-2-027)
4239	8-426-2-028	三越川左支溪	田辺市	本宮町三越	三越川左支溪(8-426-2-028)
4240	8-426-2-029	三越川左支溪	田辺市	本宮町三越	三越川左支溪(8-426-2-029)
4241	8-426-2-032	新宮川左支溪	田辺市	本宮町小津荷	新宮川左支溪(8-426-2-032)
4242	6-401-1-001	細野	白浜町	堅田	細野(6-401-1-001)
4243	6-401-1-002	堅田1	白浜町	堅田	堅田1(6-401-1-002)
4244	6-401-1-003	塩谷	白浜町	堅田	塩谷(6-401-1-003)
4245	6-401-1-004	畑崎1	白浜町	堅田	畑崎1(6-401-1-004)
4246	6-401-1-005	櫛ヶ峰1	白浜町	堅田	櫛ヶ峰1(6-401-1-005)
4247	6-401-1-006	櫛ヶ峰2	白浜町	堅田	櫛ヶ峰2(6-401-1-006)
4248	6-401-1-007	太刀ヶ谷1	白浜町	(町大字名なし)	太刀ヶ谷1(6-401-1-007)
4249	6-401-1-008-1	太刀ヶ谷2	白浜町	(町大字名なし)	太刀ヶ谷2(6-401-1-008-1)
4250	6-401-1-008-2	太刀ヶ谷2	白浜町	(町大字名なし)	太刀ヶ谷2(6-401-1-008-2)
4251	6-401-1-009	太刀ヶ谷3	白浜町	(町大字名なし)	太刀ヶ谷3(6-401-1-009)
4252	6-401-1-010	太刀ヶ谷4	白浜町	(町大字名なし)	太刀ヶ谷4(6-401-1-010)
4253	6-401-1-011	太刀ヶ谷5	白浜町	(町大字名なし)	太刀ヶ谷5(6-401-1-011)
4254	6-401-1-012	古賀浦	白浜町	(町大字名なし)	古賀浦(6-401-1-012)
4255	6-401-1-014	大浦2	白浜町	(町大字名なし)	大浦2(6-401-1-014)
4256	6-401-1-016	瀬戸1	白浜町	(町大字名なし)	瀬戸1(6-401-1-016)

04-05-00 土砂災害警戒区域（土石流）

No	区域番号	区域名	市町村名	大字	区域名
4257	6-401-1-018	巖辺2	白浜町	(町大字名なし)	巖辺2(6-401-1-018)
4258	6-401-1-019	巖辺3	白浜町	(町大字名なし)	巖辺3(6-401-1-019)
4259	6-401-1-021	湯崎2	白浜町	(町大字名なし)	湯崎2(6-401-1-021)
4260	6-401-1-023	湯崎4	白浜町	(町大字名なし)	湯崎4(6-401-1-023)
4261	6-401-1-024	才野鴨居	白浜町	才野	才野鴨居(6-401-1-024)
4262	6-401-1-025	才野1	白浜町	才野	才野1(6-401-1-025)
4263	6-401-1-026	才野2	白浜町	才野	才野2(6-401-1-026)
4264	6-401-1-027	芦長	白浜町	才野	芦長(6-401-1-027)
4265	6-401-1-028	西谷川	白浜町	堅田	西谷川(6-401-1-028)
4266	6-401-1-029	西川	白浜町	堅田	西川(6-401-1-029)
4267	6-401-1-030	寺の腰川	白浜町	堅田	寺の腰川(6-401-1-030)
4268	6-401-1-031	寺の腰1	白浜町	堅田	寺の腰1(6-401-1-031)
4269	6-401-1-032	寺の腰2	白浜町	堅田	寺の腰2(6-401-1-032)
4270	6-401-1-033	仲田	白浜町	堅田	仲田(6-401-1-033)
4271	6-401-1-034	堅田2	白浜町	堅田	堅田2(6-401-1-034)
4272	6-401-1-035	上地1	白浜町	堅田	上地1(6-401-1-035)
4273	6-401-1-036	大坪	白浜町	堅田	大坪(6-401-1-036)
4274	6-401-1-037	福田1	白浜町	堅田	福田1(6-401-1-037)
4275	6-401-1-038	福田2	白浜町	堅田	福田2(6-401-1-038)
4276	6-401-1-039	福田3	白浜町	堅田	福田3(6-401-1-039)
4277	6-401-1-040	小山1	白浜町	栄	小山1(6-401-1-040)
4278	6-401-1-041	小山2	白浜町	栄	小山2(6-401-1-041)
4279	6-401-1-042	高井	白浜町	栄	高井(6-401-1-042)
4280	6-401-1-043	下谷川	白浜町	平	下谷川(6-401-1-043)
4281	6-401-1-044	内の川1	白浜町	内ノ川	内の川1(6-401-1-044)
4282	6-401-1-045	瀬田1	白浜町	保呂	瀬田1(6-401-1-045)
4283	6-401-1-046	芝	白浜町	庄川	芝(6-401-1-046)
4284	6-401-1-047	葛原1	白浜町	庄川	葛原1(6-401-1-047)
4285	6-401-1-048	葛原2	白浜町	庄川	葛原2(6-401-1-048)
4286	6-401-1-050	下垣内	白浜町	庄川	下垣内(6-401-1-050)
4287	6-401-1-051	平間	白浜町	十九淵	平間(6-401-1-051)
4288	6-401-1-052	平間1	白浜町	十九淵	平間1(6-401-1-052)
4289	6-401-1-053	平間2	白浜町	十九淵	平間2(6-401-1-053)
4290	6-401-1-055	伊勢谷2	白浜町	十九淵	伊勢谷2(6-401-1-055)
4291	6-401-1-056	円光川	白浜町	富田	円光川(6-401-1-056)
4292	6-401-1-057	栗山1	白浜町	富田	栗山1(6-401-1-057)
4293	6-401-1-058	川口	白浜町	富田	川口(6-401-1-058)
4294	6-401-1-059	袋	白浜町	富田	袋(6-401-1-059)
4295	6-401-1-060	見草	白浜町	椿	見草(6-401-1-060)
4296	6-401-1-061	椿1	白浜町	椿	椿1(6-401-1-061)
4297	6-401-1-062-1	朝来帰1	白浜町	椿	朝来帰1(6-401-1-062-1)
4298	6-401-1-062-2	朝来帰1	白浜町	椿	朝来帰1(6-401-1-062-2)
4299	6-401-1-063	大谷	白浜町	椿	大谷(6-401-1-063)
4300	6-401-1-064	新田川	白浜町	椿	新田川(6-401-1-064)
4301	6-401-1-065	朝来帰2	白浜町	椿	朝来帰2(6-401-1-065)
4302	6-401-1-066	椿2	白浜町	椿	椿2(6-401-1-066)
4303	6-401-1-067	椿3	白浜町	椿	椿3(6-401-1-067)
4304	6-401-2-001	箱嶋	白浜町	堅田	箱嶋(6-401-2-001)
4305	6-401-2-002	羽山	白浜町	堅田	羽山(6-401-2-002)
4306	6-401-2-003	堅田3	白浜町	堅田	堅田3(6-401-2-003)
4307	6-401-2-004	堅田4	白浜町	堅田	堅田4(6-401-2-004)
4308	6-401-2-005	畑崎2	白浜町	堅田	畑崎2(6-401-2-005)
4309	6-401-2-006	畑崎3	白浜町	堅田	畑崎3(6-401-2-006)
4310	6-401-2-007	天狗谷1	白浜町	堅田	天狗谷1(6-401-2-007)
4311	6-401-2-008	天狗谷2	白浜町	堅田	天狗谷2(6-401-2-008)
4312	6-401-2-009	横浦1	白浜町	(町大字名なし)	横浦1(6-401-2-009)

04-05-00 土砂災害警戒区域（土石流）

No	区域番号	区域名	市町村名	大字	区域名
4313	6-401-2-010-1	大浦4	白浜町	(町大字名なし)	大浦4(6-401-2-010-1)
4314	6-401-2-010-2	大浦4	白浜町	(町大字名なし)	大浦4(6-401-2-010-2)
4315	6-401-2-014	緑光台1	白浜町	才野	緑光台1(6-401-2-014)
4316	6-401-2-015	才野3	白浜町	才野	才野3(6-401-2-015)
4317	6-401-2-016	西1	白浜町	堅田	西1(6-401-2-016)
4318	6-401-2-017	西2	白浜町	堅田	西2(6-401-2-017)
4319	6-401-2-018	寺の腰3	白浜町	堅田	寺の腰3(6-401-2-018)
4320	6-401-2-019	上地2	白浜町	堅田	上地2(6-401-2-019)
4321	6-401-2-020	坂口	白浜町	才野	坂口(6-401-2-020)
4322	6-401-2-021	安久川	白浜町	才野	安久川(6-401-2-021)
4323	6-401-2-022	下谷1	白浜町	平	下谷1(6-401-2-022)
4324	6-401-2-023	下谷2	白浜町	平	下谷2(6-401-2-023)
4325	6-401-2-024	平見1	白浜町	平	平見1(6-401-2-024)
4326	6-401-2-025-1	平見2	白浜町	平	平見2(6-401-2-025-1)
4327	6-401-2-025-2	平見2	白浜町	平	平見2(6-401-2-025-2)
4328	6-401-2-026	清水谷	白浜町	保呂	清水谷(6-401-2-026)
4329	6-401-2-027	保呂1	白浜町	保呂	保呂1(6-401-2-027)
4330	6-401-2-028	保呂2	白浜町	内ノ川	保呂2(6-401-2-028)
4331	6-401-2-029	瀬田2	白浜町	保呂	瀬田2(6-401-2-029)
4332	6-401-2-030	保呂3	白浜町	保呂	保呂3(6-401-2-030)
4333	6-401-2-031	保呂4	白浜町	保呂	保呂4(6-401-2-031)
4334	6-401-2-032	保呂5	白浜町	保呂	保呂5(6-401-2-032)
4335	6-401-2-033	内の川	白浜町	内ノ川	内の川(6-401-2-033)
4336	6-401-2-034	庄川口1	白浜町	庄川	庄川口1(6-401-2-034)
4337	6-401-2-035	庄川口2	白浜町	庄川	庄川口2(6-401-2-035)
4338	6-401-2-036	瓜生1	白浜町	庄川	瓜生1(6-401-2-036)
4339	6-401-2-037	瓜生2	白浜町	庄川	瓜生2(6-401-2-037)
4340	6-401-2-038	庄川	白浜町	庄川	庄川(6-401-2-038)
4341	6-401-2-039	瓜生3	白浜町	庄川	瓜生3(6-401-2-039)
4342	6-401-2-040	瓜生4	白浜町	庄川	瓜生4(6-401-2-040)
4343	6-401-2-041	瓜生5	白浜町	庄川	瓜生5(6-401-2-041)
4344	6-401-2-042	菊方1	白浜町	十九淵	菊方1(6-401-2-042)
4345	6-401-2-043	菊方2	白浜町	十九淵	菊方2(6-401-2-043)
4346	6-401-2-044	人頭	白浜町	十九淵	人頭(6-401-2-044)
4347	6-401-2-045	高瀬1	白浜町	富田	高瀬1(6-401-2-045)
4348	6-401-2-046	高瀬2	白浜町	富田	高瀬2(6-401-2-046)
4349	6-401-2-047	袋谷	白浜町	富田	袋谷(6-401-2-047)
4350	6-401-2-048	栗山2	白浜町	富田	栗山2(6-401-2-048)
4351	6-401-2-049	富田	白浜町	富田	富田(6-401-2-049)
4352	6-401-2-050	椽谷	白浜町	富田	椽谷(6-401-2-050)
4353	6-401-2-051	新田1	白浜町	椿	新田1(6-401-2-051)
4354	6-401-2-052	新田2	白浜町	椿	新田2(6-401-2-052)
4355	6-401-2-053	新田3	白浜町	椿	新田3(6-401-2-053)
4356	6-401-2-054	橘1	白浜町	椿	橘1(6-401-2-054)
4357	6-401-2-055	橘2	白浜町	椿	橘2(6-401-2-055)
4358	6-401-2-056	朝来帰3	白浜町	椿	朝来帰3(6-401-2-056)
4359	6-401-2-057	椿4	白浜町	椿	椿4(6-401-2-057)
4360	6-401-3-001	天狗谷3	白浜町	堅田	天狗谷3(6-401-3-001)
4361	6-401-3-002	天狗谷4	白浜町	堅田	天狗谷4(6-401-3-002)
4362	6-401-3-003	天狗谷5	白浜町	堅田	天狗谷5(6-401-3-003)
4363	6-401-3-004	天狗谷6	白浜町	堅田	天狗谷6(6-401-3-004)
4364	6-401-3-005	天狗谷7	白浜町	(町大字名なし)	天狗谷7(6-401-3-005)
4365	6-401-3-006	天狗谷8	白浜町	(町大字名なし)	天狗谷8(6-401-3-006)
4366	6-401-3-007	横浦2	白浜町	(町大字名なし)	横浦2(6-401-3-007)
4367	6-401-3-009	平草原	白浜町	(町大字名なし)	平草原(6-401-3-009)
4368	6-401-3-010	緑光台2	白浜町	(町大字名なし)	緑光台2(6-401-3-010)

04-05-00 土砂災害警戒区域（土石流）

No	区域番号	区域名	市町村名	大字	区域名
4369	6-401-3-013	才野鴨居2	白浜町	才野	才野鴨居2(6-401-3-013)
4370	6-401-3-014	才野鴨居3	白浜町	才野	才野鴨居3(6-401-3-014)
4371	6-401-3-018	才野7	白浜町	才野	才野7(6-401-3-018)
4372	6-401-3-019	寺の腰4	白浜町	堅田	寺の腰4(6-401-3-019)
4373	6-401-3-020	円谷1	白浜町	堅田	円谷1(6-401-3-020)
4374	6-401-3-021	円谷2	白浜町	堅田	円谷2(6-401-3-021)
4375	6-401-3-023	円谷4	白浜町	堅田	円谷4(6-401-3-023)
4376	6-405-1-001	市江1	白浜町	日置	市江1(6-405-1-001)
4377	6-405-1-002	市江2	白浜町	日置	市江2(6-405-1-002)
4378	6-405-1-003	市江3	白浜町	日置	市江3(6-405-1-003)
4379	6-405-1-004	笠甫1	白浜町	日置	笠甫1(6-405-1-004)
4380	6-405-1-005	笠甫2	白浜町	日置	笠甫2(6-405-1-005)
4381	6-405-1-006-1	市原下	白浜町	日置	市原下(6-405-1-006-1)
4382	6-405-1-006-2	市原下	白浜町	日置	市原下(6-405-1-006-2)
4383	6-405-1-007	日置1	白浜町	日置	日置1(6-405-1-007)
4384	6-405-1-008-1	日置2	白浜町	日置	日置2(6-405-1-008-1)
4385	6-405-1-008-2	日置2	白浜町	日置	日置2(6-405-1-008-2)
4386	6-405-1-009	日置3	白浜町	日置	日置3(6-405-1-009)
4387	6-405-1-010-1	古屋1	白浜町	日置	古屋1(6-405-1-010-1)
4388	6-405-1-010-2	古屋1	白浜町	日置	古屋1(6-405-1-010-2)
4389	6-405-1-010-3	古屋1	白浜町	日置	古屋1(6-405-1-010-3)
4390	6-405-1-010-4	古屋1	白浜町	日置	古屋1(6-405-1-010-4)
4391	6-405-1-011	古屋2	白浜町	大古	古屋2(6-405-1-011)
4392	6-405-1-012	瀬田谷	白浜町	大古	瀬田谷(6-405-1-012)
4393	6-405-1-013	古屋3	白浜町	大古	古屋3(6-405-1-013)
4394	6-405-1-014	宇井ヶ地	白浜町	大古	宇井ヶ地(6-405-1-014)
4395	6-405-1-015	田野井	白浜町	矢田	田野井(6-405-1-015)
4396	6-405-1-016	山木	白浜町	田野井	山木(6-405-1-016)
4397	6-405-1-018	船木	白浜町	口ヶ谷	船木(6-405-1-018)
4398	6-405-1-019	藤野1	白浜町	口ヶ谷	藤野1(6-405-1-019)
4399	6-405-1-020	安居1	白浜町	安居	安居1(6-405-1-020)
4400	6-405-1-021	安居2	白浜町	安居	安居2(6-405-1-021)
4401	6-405-1-022	洞の谷	白浜町	久木	洞の谷(6-405-1-022)
4402	6-405-1-023	宇津木	白浜町	宇津木	宇津木(6-405-1-023)
4403	6-405-1-024	上坂木	白浜町	玉伝	上坂木(6-405-1-024)
4404	6-405-1-025	寺の谷	白浜町	玉伝	寺の谷(6-405-1-025)
4405	6-405-1-026	殿山	白浜町	市鹿野	殿山(6-405-1-026)
4406	6-405-1-027	殿山谷	白浜町	市鹿野	殿山谷(6-405-1-027)
4407	6-405-1-028	下滝	白浜町	市鹿野	下滝(6-405-1-028)
4408	6-405-1-029	市鹿野滝	白浜町	市鹿野	市鹿野滝(6-405-1-029)
4409	6-405-1-030	市鹿野温井地	白浜町	市鹿野	市鹿野温井地(6-405-1-030)
4410	6-405-1-031	上地	白浜町	市鹿野	上地(6-405-1-031)
4411	6-405-1-032	山ヶ谷	白浜町	大	山ヶ谷(6-405-1-032)
4412	6-405-1-033	大1	白浜町	大	大1(6-405-1-033)
4413	6-405-1-034	下露1	白浜町	口ヶ谷	下露1(6-405-1-034)
4414	6-405-1-035	安宅1	白浜町	安宅	安宅1(6-405-1-035)
4415	6-405-1-036	安宅2	白浜町	安宅	安宅2(6-405-1-036)
4416	6-405-1-037	大師谷川	白浜町	安宅	大師谷川(6-405-1-037)
4417	6-405-1-038	塩野1	白浜町	塩野	塩野1(6-405-1-038)
4418	6-405-1-039	両田谷川	白浜町	塩野	両田谷川(6-405-1-039)
4419	6-405-1-040	塩野2	白浜町	塩野	塩野2(6-405-1-040)
4420	6-405-1-041	塩野谷	白浜町	塩野	塩野谷(6-405-1-041)
4421	6-405-1-042	塩野3	白浜町	日置	塩野3(6-405-1-042)
4422	6-405-1-043	伊古木1	白浜町	塩野	伊古木1(6-405-1-043)
4423	6-405-1-044	伊古木2	白浜町	塩野	伊古木2(6-405-1-044)
4424	6-405-1-045	伊古木3	白浜町	塩野	伊古木3(6-405-1-045)

04-05-00 土砂災害警戒区域（土石流）

No	区域番号	区域名	市町村名	大字	区域名
4425	6-405-2-001	牛の谷	白浜町	日置	牛の谷(6-405-2-001)
4426	6-405-2-002	市江4	白浜町	日置	市江4(6-405-2-002)
4427	6-405-2-003-1	志原1	白浜町	日置	志原1(6-405-2-003-1)
4428	6-405-2-003-2	志原1	白浜町	日置	志原1(6-405-2-003-2)
4429	6-405-2-004	志原2	白浜町	日置	志原2(6-405-2-004)
4430	6-405-2-005	志原上1	白浜町	日置	志原上1(6-405-2-005)
4431	6-405-2-006	志原上2	白浜町	日置	志原上2(6-405-2-006)
4432	6-405-2-007	志原下	白浜町	日置	志原下(6-405-2-007)
4433	6-405-2-008	上町1	白浜町	日置	上町1(6-405-2-008)
4434	6-405-2-009	上町2	白浜町	日置	上町2(6-405-2-009)
4435	6-405-2-010	谷ヶ地	白浜町	大古	谷ヶ地(6-405-2-010)
4436	6-405-2-011	藤野2	白浜町	口ヶ谷	藤野2(6-405-2-011)
4437	6-405-2-012	藤野3	白浜町	口ヶ谷	藤野3(6-405-2-012)
4438	6-405-2-013	藤野4	白浜町	口ヶ谷	藤野4(6-405-2-013)
4439	6-405-2-014	三ヶ川	白浜町	口ヶ谷	三ヶ川(6-405-2-014)
4440	6-405-2-015	久木	白浜町	久木	久木(6-405-2-015)
4441	6-405-2-016	川原谷1	白浜町	玉伝	川原谷1(6-405-2-016)
4442	6-405-2-017	川原谷1	白浜町	玉伝	川原谷1(6-405-2-017)
4443	6-405-2-018	大2	白浜町	大	大2(6-405-2-018)
4444	6-405-2-019	広宇井	白浜町	安居	広宇井(6-405-2-019)
4445	6-405-2-020	畑地	白浜町	口ヶ谷	畑地(6-405-2-020)
4446	6-405-2-021	下露2	白浜町	口ヶ谷	下露2(6-405-2-021)
4447	6-405-2-022	本谷	白浜町	口ヶ谷	本谷(6-405-2-022)
4448	6-405-2-023	宝谷川	白浜町	安宅	宝谷川(6-405-2-023)
4449	6-405-2-024	塩野4	白浜町	塩野	塩野4(6-405-2-024)
4450	6-405-2-025	名立1	白浜町	塩野	名立1(6-405-2-025)
4451	6-404-1-001	朝来・峠	上富田町	朝来	朝来・峠(6-404-1-001)
4452	6-404-1-008	救馬谷1	上富田町	生馬	救馬谷1(6-404-1-008)
4453	6-404-1-009	救馬谷2	上富田町	生馬	救馬谷2(6-404-1-009)
4454	6-404-1-010	安久川右支流	上富田町	岩田	安久川右支流(6-404-1-010)
4455	6-404-1-012	三宝寺2	上富田町	岩田	三宝寺2(6-404-1-012)
4456	6-404-1-013	岩田4	上富田町	岩田	岩田4(6-404-1-013)
4457	6-404-1-015	中嶋谷川	上富田町	岡	中嶋谷川(6-404-1-015)
4458	6-404-1-016	善大寺	上富田町	岡	善大寺(6-404-1-016)
4459	6-404-1-018	根皆田	上富田町	市ノ瀬	根皆田(6-404-1-018)
4460	6-404-1-020-1	加茂川	上富田町	下鮎川	加茂川(6-404-1-020-1)
4461	6-404-1-020-2	加茂川	上富田町	下鮎川	加茂川(6-404-1-020-2)
4462	6-404-1-021	下鮎川1	上富田町	下鮎川	下鮎川1(6-404-1-021)
4463	6-404-1-023	小山	上富田町	市ノ瀬	小山(6-404-1-023)
4464	6-404-1-024	やん谷	上富田町	市ノ瀬	やん谷(6-404-1-024)
4465	6-404-1-025	清水	上富田町	市ノ瀬	清水(6-404-1-025)
4466	6-404-1-026	下ノ岡	上富田町	市ノ瀬	下ノ岡(6-404-1-026)
4467	6-404-1-027	下田熊	上富田町	岩田	下田熊(6-404-1-027)
4468	6-404-1-028	栗ヶ谷	上富田町	生馬	栗ヶ谷(6-404-1-028)
4469	6-404-1-029	観音寺	上富田町	生馬	観音寺(6-404-1-029)
4470	6-404-1-030	古高谷	上富田町	生馬	古高谷(6-404-1-030)
4471	6-404-1-031	狩ヶ谷川	上富田町	生馬	狩ヶ谷川(6-404-1-031)
4472	6-404-1-032-1	生馬川左支溪	上富田町	生馬	生馬川左支溪(6-404-1-032-1)
4473	6-404-1-032-2	生馬川左支溪	上富田町	生馬	生馬川左支溪(6-404-1-032-2)
4474	6-404-1-033	山王1	上富田町	生馬	山王1(6-404-1-033)
4475	6-404-1-034	山王2	上富田町	生馬	山王2(6-404-1-034)
4476	6-404-2-001-1	野田5	上富田町	岩崎	野田5(6-404-2-001-1)
4477	6-404-2-001-2	野田5	上富田町	岩崎	野田5(6-404-2-001-2)
4478	6-404-2-002-1	野田2	上富田町	岩崎	野田2(6-404-2-002-1)
4479	6-404-2-002-2	野田2	上富田町	岩崎	野田2(6-404-2-002-2)
4480	6-404-2-002-3	野田2	上富田町	岩崎	野田2(6-404-2-002-3)

04-05-00 土砂災害警戒区域（土石流）

No	区域番号	区域名	市町村名	大字	区域名
4481	6-404-2-003	野田1	上富田町	岩崎	野田1(6-404-2-003)
4482	6-404-2-005	新川左支溪2	上富田町	朝来	新川左支溪2(6-404-2-005)
4483	6-404-2-007	朝来5	上富田町	朝来	朝来5(6-404-2-007)
4484	6-404-2-011	荒堀2	上富田町	朝来	荒堀2(6-404-2-011)
4485	6-404-2-015	新川右支溪4	上富田町	朝来	新川右支溪4(6-404-2-015)
4486	6-404-2-017	大谷	上富田町	朝来	大谷(6-404-2-017)
4487	6-404-2-018	馬ノ谷	上富田町	朝来	馬ノ谷(6-404-2-018)
4488	6-404-2-019	馬川右支溪5	上富田町	生馬	馬川右支溪5(6-404-2-019)
4489	6-404-2-021	生馬2	上富田町	生馬	生馬2(6-404-2-021)
4490	6-404-2-022	馬川左支溪3	上富田町	生馬	馬川左支溪3(6-404-2-022)
4491	6-404-2-023	生馬4	上富田町	生馬	生馬4(6-404-2-023)
4492	6-404-2-024	馬川左支溪4	上富田町	岩田	馬川左支溪4(6-404-2-024)
4493	6-404-2-025	岩田1	上富田町	岩田	岩田1(6-404-2-025)
4494	6-404-2-026	岩田2	上富田町	岩田	岩田2(6-404-2-026)
4495	6-404-2-027-1	岩田3	上富田町	岩田	岩田3(6-404-2-027-1)
4496	6-404-2-027-2	岩田3	上富田町	岩田	岩田3(6-404-2-027-2)
4497	6-404-2-028	方鹿	上富田町	岩田	方鹿(6-404-2-028)
4498	6-404-2-029	中島	上富田町	岡	中島(6-404-2-029)
4499	6-404-2-030	岡川右支溪6	上富田町	岡	岡川右支溪6(6-404-2-030)
4500	6-404-2-031	小郷1	上富田町	岡	小郷1(6-404-2-031)
4501	6-404-2-032	小郷2	上富田町	岡	小郷2(6-404-2-032)
4502	6-404-2-033	岡1	上富田町	岡	岡1(6-404-2-033)
4503	6-404-2-035	黒谷	上富田町	岡	黒谷(6-404-2-035)
4504	6-404-2-036	葛原1	上富田町	岡	葛原1(6-404-2-036)
4505	6-404-2-037	元ノ尾1	上富田町	岡	元ノ尾1(6-404-2-037)
4506	6-404-2-038	元ノ尾2	上富田町	岡	元ノ尾2(6-404-2-038)
4507	6-404-2-039	深見	上富田町	岡	深見(6-404-2-039)
4508	6-404-2-040	深見	上富田町	岡	深見(6-404-2-040)
4509	6-404-2-042	富田川右支溪7	上富田町	岩田	富田川右支溪7(6-404-2-042)
4510	6-404-2-043	根皆田川右支溪8	上富田町	市ノ瀬	根皆田川右支溪8(6-404-2-043)
4511	6-404-2-044	根皆田川右支溪9	上富田町	市ノ瀬	根皆田川右支溪9(6-404-2-044)
4512	6-404-2-045	根皆田川右支溪10	上富田町	市ノ瀬	根皆田川右支溪10(6-404-2-045)
4513	6-404-2-048	葛原	上富田町	岡	葛原(6-404-2-048)
4514	6-404-2-049-1	池谷川	上富田町	市ノ瀬	池谷川(6-404-2-049-1)
4515	6-404-2-049-2	後代谷川	上富田町	市ノ瀬	後代谷川(6-404-2-049-2)
4516	6-404-2-050-1	汗川1	上富田町	市ノ瀬	汗川1(6-404-2-050-1)
4517	6-404-2-050-2	汗川1	上富田町	市ノ瀬	汗川1(6-404-2-050-2)
4518	6-404-2-051	汗川2	上富田町	市ノ瀬	汗川2(6-404-2-051)
4519	6-404-2-052	汗川3	上富田町	市ノ瀬	汗川3(6-404-2-052)
4520	6-404-2-053	篠田橋	上富田町	市ノ瀬	篠田橋(6-404-2-053)
4521	6-404-2-054	登尾1	上富田町	下鮎川	登尾1(6-404-2-054)
4522	6-404-2-056	上地	上富田町	下鮎川	上地(6-404-2-056)
4523	6-404-2-057	両平野	上富田町	市ノ瀬	両平野(6-404-2-057)
4524	6-404-2-058-1	下ノ岡1	上富田町	市ノ瀬	下ノ岡1(6-404-2-058-1)
4525	6-404-2-058-2	下ノ岡1	上富田町	市ノ瀬	下ノ岡1(6-404-2-058-2)
4526	6-404-2-059	下ノ岡2	上富田町	市ノ瀬	下ノ岡2(6-404-2-059)
4527	6-404-2-060	畑山	上富田町	市ノ瀬	畑山(6-404-2-060)
4528	6-404-2-061	上田熊4	上富田町	岩田	上田熊4(6-404-2-061)
4529	6-404-2-063	上田熊1	上富田町	岩田	上田熊1(6-404-2-063)
4530	6-404-2-064	田熊川左支溪6	上富田町	岩田	田熊川左支溪6(6-404-2-064)
4531	6-404-2-065	上田熊2	上富田町	岩田	上田熊2(6-404-2-065)
4532	6-404-2-066	上田熊3	上富田町	岩田	上田熊3(6-404-2-066)
4533	6-404-2-068	下田熊1	上富田町	岩田	下田熊1(6-404-2-068)
4534	6-404-2-069	下田熊3	上富田町	岩田	下田熊3(6-404-2-069)
4535	6-404-2-070	下田熊2	上富田町	岩田	下田熊2(6-404-2-070)
4536	6-404-2-071	富田川左支溪7	上富田町	岩田	富田川左支溪7(6-404-2-071)

04-05-00 土砂災害警戒区域（土石流）

No	区域番号	区域名	市町村名	大字	区域名
4537	6-404-2-072	せんげ谷	上富田町	生馬	せんげ谷(6-404-2-072)
4538	6-404-2-073	生馬川右支溪11	上富田町	生馬	生馬川右支溪11(6-404-2-073)
4539	6-404-2-074	白滝1	上富田町	生馬	白滝1(6-404-2-074)
4540	6-404-2-075	生馬川右支溪12	上富田町	生馬	生馬川右支溪12(6-404-2-075)
4541	6-404-2-076	白滝2	上富田町	生馬	白滝2(6-404-2-076)
4542	6-404-2-077	生馬川右支溪13	上富田町	生馬	生馬川右支溪13(6-404-2-077)
4543	6-404-2-078	生馬川右支溪14	上富田町	生馬	生馬川右支溪14(6-404-2-078)
4544	6-404-2-079	生馬川右支溪15	上富田町	生馬	生馬川右支溪15(6-404-2-079)
4545	6-404-2-081	苧ヶ谷	上富田町	生馬	苧ヶ谷(6-404-2-081)
4546	6-404-2-082	上稗田1	上富田町	生馬	上稗田1(6-404-2-082)
4547	6-404-2-083	上稗田2	上富田町	生馬	上稗田2(6-404-2-083)
4548	6-404-2-084	坂木川右支溪	上富田町	生馬	坂木川右支溪(6-404-2-084)
4549	6-404-2-085	坂木川1	上富田町	生馬	坂木川1(6-404-2-085)
4550	6-404-2-086	坂木川2	上富田町	生馬	坂木川2(6-404-2-086)
4551	6-404-2-087	生馬川左支溪8	上富田町	生馬	生馬川左支溪8(6-404-2-087)
4552	6-404-2-088	下谷	上富田町	生馬	下谷(6-404-2-088)
4553	6-404-2-089	生馬	上富田町	生馬	生馬(6-404-2-089)
4554	6-404-2-090	富田川左支溪9	上富田町	生馬	富田川左支溪9(6-404-2-090)
4555	6-404-2-091	山王	上富田町	生馬	山王(6-404-2-091)
4556	6-404-2-092	坂木川左支溪	上富田町	生馬	坂木川左支溪(6-404-2-092)
4557	6-404-3-001	野田3	上富田町	岩崎	野田3(6-404-3-001)
4558	6-404-3-002	野田4	上富田町	岩崎	野田4(6-404-3-002)
4559	6-404-3-003	岩崎1	上富田町	岩崎	岩崎1(6-404-3-003)
4560	6-404-3-005	檜ノ木	上富田町	朝来	檜ノ木(6-404-3-005)
4561	6-404-3-006	馬ノ谷2	上富田町	朝来	馬ノ谷2(6-404-3-006)
4562	6-404-3-009	生馬7	上富田町	生馬	生馬7(6-404-3-009)
4563	6-404-3-011-1	岩田7	上富田町	岩田	岩田7(6-404-3-011-1)
4564	6-404-3-011-2	岩田7	上富田町	岩田	岩田7(6-404-3-011-2)
4565	6-404-3-011-3	岩田7	上富田町	岩田	岩田7(6-404-3-011-3)
4566	6-404-3-012	岩田8	上富田町	岩田	岩田8(6-404-3-012)
4567	6-404-3-014	岩田10	上富田町	岩田	岩田10(6-404-3-014)
4568	6-404-3-015	岩田11	上富田町	岩田	岩田11(6-404-3-015)
4569	6-404-3-016	方鹿2	上富田町	岩田	方鹿2(6-404-3-016)
4570	7-406-1-001-1	小泊川右支溪	すさみ町	周参見	小泊川右支溪(7-406-1-001-1)
4571	7-406-1-001-2	小泊川	すさみ町	周参見	小泊川(7-406-1-001-2)
4572	7-406-1-002	中之谷川	すさみ町	周参見	中之谷川(7-406-1-002)
4573	7-406-1-003	清水谷川	すさみ町	周参見	清水谷川(7-406-1-003)
4574	7-406-1-004	太間川右支溪	すさみ町	周参見	太間川右支溪(7-406-1-004)
4575	7-406-1-006	太間川右支溪	すさみ町	周参見	太間川右支溪(7-406-1-006)
4576	7-406-1-007	伝六谷	すさみ町	太間川	伝六谷(7-406-1-007)
4577	7-406-1-008	宇戸谷	すさみ町	太間川	宇戸谷(7-406-1-008)
4578	7-406-1-009	太間川左支溪	すさみ町	周参見	太間川左支溪(7-406-1-009)
4579	7-406-1-010	太間川左支溪	すさみ町	周参見	太間川左支溪(7-406-1-010)
4580	7-406-1-011	朝来谷川右支溪	すさみ町	周参見	朝来谷川右支溪(7-406-1-011)
4581	7-406-1-012	小泊川右支溪	すさみ町	周参見	小泊川右支溪(7-406-1-012)
4582	7-406-1-013	沼田谷川右支溪	すさみ町	周参見	沼田谷川右支溪(7-406-1-013)
4583	7-406-1-014	原谷	すさみ町	周参見	原谷(7-406-1-014)
4584	7-406-1-015	周参見川左支溪	すさみ町	周参見	周参見川左支溪(7-406-1-015)
4585	7-406-1-016	広瀬谷	すさみ町	周参見	広瀬谷(7-406-1-016)
4586	7-406-1-017	小河内川右支溪	すさみ町	小河内	小河内川右支溪(7-406-1-017)
4587	7-406-1-018	寺谷	すさみ町	小河内	寺谷(7-406-1-018)
4588	7-406-1-019	古々谷川見老津郷谷	すさみ町	周参見	古々谷川見老津郷谷(7-406-1-019)
4589	7-406-1-020	白木谷	すさみ町	周参見	白木谷(7-406-1-020)
4590	7-406-1-021-1	藤原谷	すさみ町	周参見	藤原谷(7-406-1-021-1)
4591	7-406-1-021-2	藤原谷	すさみ町	周参見	藤原谷(7-406-1-021-2)
4592	7-406-1-021-3	藤原谷	すさみ町	周参見	藤原谷(7-406-1-021-3)

04-05-00 土砂災害警戒区域（土石流）

No	区域番号	区域名	市町村名	大字	区域名
4593	7-406-1-021-4	藤原谷	すさみ町	周参見	藤原谷(7-406-1-021-4)
4594	7-406-1-022	津々馬谷	すさみ町	周参見	津々馬谷(7-406-1-022)
4595	7-406-1-023	周参見川左支溪	すさみ町	周参見	周参見川左支溪(7-406-1-023)
4596	7-406-1-024	観音谷	すさみ町	周参見	観音谷(7-406-1-024)
4597	7-406-1-025	周参見川左支溪	すさみ町	周参見	周参見川左支溪(7-406-1-025)
4598	7-406-1-026	和深川右支溪	すさみ町	口和深	和深川右支溪(7-406-1-026)
4599	7-406-1-027	小家元谷	すさみ町	口和深	小家元谷(7-406-1-027)
4600	7-406-1-028	和深川右支溪	すさみ町	和深川	和深川右支溪(7-406-1-028)
4601	7-406-1-029-1	見老津1	すさみ町	見老津	見老津1(7-406-1-029-1)
4602	7-406-1-029-2	見老津2	すさみ町	見老津	見老津2(7-406-1-029-2)
4603	7-406-1-031	狼谷	すさみ町	見老津	狼谷(7-406-1-031)
4604	7-406-1-033	見老津3	すさみ町	見老津	見老津3(7-406-1-033)
4605	7-406-1-034	見老津4	すさみ町	見老津	見老津4(7-406-1-034)
4606	7-406-1-035	天保谷	すさみ町	江住	天保谷(7-406-1-035)
4607	7-406-1-036	江須之川左支溪	すさみ町	江住	江須之川左支溪(7-406-1-036)
4608	7-406-1-037	西津浦川右支溪	すさみ町	江住	西津浦川右支溪(7-406-1-037)
4609	7-406-1-039	江住1	すさみ町	江住	江住1(7-406-1-039)
4610	7-406-1-040	江住川右支溪	すさみ町	江住	江住川右支溪(7-406-1-040)
4611	7-406-1-041	江住川右支溪	すさみ町	江住	江住川右支溪(7-406-1-041)
4612	7-406-1-042	右支溪	すさみ町	江住	右支溪(7-406-1-042)
4613	7-406-1-043	江住川左支溪	すさみ町	江住	江住川左支溪(7-406-1-043)
4614	7-406-1-044	小河谷	すさみ町	江住	小河谷(7-406-1-044)
4615	7-406-1-045	本川	すさみ町	江住	本川(7-406-1-045)
4616	7-406-1-046	江住川左支溪	すさみ町	江住	江住川左支溪(7-406-1-046)
4617	7-406-1-047	里野西地川小左支	すさみ町	里野	里野西地川小左支(7-406-1-047)
4618	7-406-1-048	小河瀬谷	すさみ町	里野	小河瀬谷(7-406-1-048)
4619	7-406-1-049	木行地谷	すさみ町	佐本根倉	木行地谷(7-406-1-049)
4620	7-406-1-050	佐本川右支溪	すさみ町	佐本中	佐本川右支溪(7-406-1-050)
4621	7-406-1-051	佐本川右支溪	すさみ町	佐本中	佐本川右支溪(7-406-1-051)
4622	7-406-1-052	古座川左支溪	すさみ町	防己	古座川左支溪(7-406-1-052)
4623	7-406-1-053	香炉谷	すさみ町	防己	香炉谷(7-406-1-053)
4624	7-406-1-055	栗垣内川右支溪	すさみ町	佐本西栗垣内	栗垣内川右支溪(7-406-1-055)
4625	7-406-1-056	平野谷	すさみ町	佐本平野	平野谷(7-406-1-056)
4626	7-406-1-057	根倉谷	すさみ町	佐本根倉	根倉谷(7-406-1-057)
4627	7-406-1-058	佐本川左支溪	すさみ町	佐本根倉	佐本川左支溪(7-406-1-058)
4628	7-406-1-059	佐本川左支溪	すさみ町	佐本深谷	佐本川左支溪(7-406-1-059)
4629	7-406-1-060-1	坂本谷	すさみ町	大附	坂本谷(7-406-1-060-1)
4630	7-406-1-060-2	坂本谷	すさみ町	大附	坂本谷(7-406-1-060-2)
4631	7-406-2-001	溝ヶ谷	すさみ町	周参見	溝ヶ谷(7-406-2-001)
4632	7-406-2-002	鍛冶屋谷川	すさみ町	周参見	鍛冶屋谷川(7-406-2-002)
4633	7-406-2-003	太間川右支溪	すさみ町	周参見	太間川右支溪(7-406-2-003)
4634	7-406-2-004	入谷	すさみ町	周参見	入谷(7-406-2-004)
4635	7-406-2-005	太間川右支溪	すさみ町	周参見	太間川右支溪(7-406-2-005)
4636	7-406-2-006	太間川右支溪	すさみ町	太間川	太間川右支溪(7-406-2-006)
4637	7-406-2-007-1	太間川右支溪	すさみ町	太間川	太間川右支溪(7-406-2-007-1)
4638	7-406-2-007-2	太間川右支溪	すさみ町	太間川	太間川右支溪(7-406-2-007-2)
4639	7-406-2-008	太間川右支溪	すさみ町	太間川	太間川右支溪(7-406-2-008)
4640	7-406-2-009	滝谷	すさみ町	太間川	滝谷(7-406-2-009)
4641	7-406-2-010	逸崎谷	すさみ町	太間川	逸崎谷(7-406-2-010)
4642	7-406-2-012	太間川左支溪	すさみ町	周参見	太間川左支溪(7-406-2-012)
4643	7-406-2-013	太間川左支溪	すさみ町	周参見	太間川左支溪(7-406-2-013)
4644	7-406-2-014	蛇原谷	すさみ町	周参見	蛇原谷(7-406-2-014)
4645	7-406-2-016	周参見川右支溪	すさみ町	周参見	周参見川右支溪(7-406-2-016)
4646	7-406-2-017	周参見川右支溪	すさみ町	周参見	周参見川右支溪(7-406-2-017)
4647	7-406-2-018	市原谷	すさみ町	周参見	市原谷(7-406-2-018)
4648	7-406-2-019	大嶋谷	すさみ町	小河内	大嶋谷(7-406-2-019)

04-05-00 土砂災害警戒区域（土石流）

No	区域番号	区域名	市町村名	大字	区域名
4649	7-406-2-020	大嶋谷左支溪	すさみ町	小河内	大嶋谷左支溪(7-406-2-020)
4650	7-406-2-021	出谷左支溪	すさみ町	小河内	出谷左支溪(7-406-2-021)
4651	7-406-2-022	出谷左支溪	すさみ町	小河内	出谷左支溪(7-406-2-022)
4652	7-406-2-023	出谷左支溪	すさみ町	小河内	出谷左支溪(7-406-2-023)
4653	7-406-2-024	出谷左支溪	すさみ町	小河内	出谷左支溪(7-406-2-024)
4654	7-406-2-025	住木谷小右支	すさみ町	小河内	住木谷小右支(7-406-2-025)
4655	7-406-2-026	出谷左支溪	すさみ町	小河内	出谷左支溪(7-406-2-026)
4656	7-406-2-027	宮谷	すさみ町	小河内	宮谷(7-406-2-027)
4657	7-406-2-028	小河内川左支溪	すさみ町	小河内	小河内川左支溪(7-406-2-028)
4658	7-406-2-029	周参見川左支溪	すさみ町	周参見	周参見川左支溪(7-406-2-029)
4659	7-406-2-030	周参見川左支溪	すさみ町	周参見	周参見川左支溪(7-406-2-030)
4660	7-406-2-031	周参見川左支溪	すさみ町	周参見	周参見川左支溪(7-406-2-031)
4661	7-406-2-032	周参見川左支溪	すさみ町	周参見	周参見川左支溪(7-406-2-032)
4662	7-406-2-033	周参見川左支溪	すさみ町	周参見	周参見川左支溪(7-406-2-033)
4663	7-406-2-034	周参見川左支溪	すさみ町	周参見	周参見川左支溪(7-406-2-034)
4664	7-406-2-035	周参見川左支溪	すさみ町	周参見	周参見川左支溪(7-406-2-035)
4665	7-406-2-036	周参見川左支溪	すさみ町	周参見	周参見川左支溪(7-406-2-036)
4666	7-406-2-037	周参見川左支溪	すさみ町	周参見	周参見川左支溪(7-406-2-037)
4667	7-406-2-038	大来帰谷	すさみ町	周参見	大来帰谷(7-406-2-038)
4668	7-406-2-039	周参見川左支溪	すさみ町	周参見	周参見川左支溪(7-406-2-039)
4669	7-406-2-040	周参見川左支溪	すさみ町	周参見	周参見川左支溪(7-406-2-040)
4670	7-406-2-041	和深川小右支	すさみ町	口和深	和深川小右支(7-406-2-041)
4671	7-406-2-042	和深川右支溪	すさみ町	口和深	和深川右支溪(7-406-2-042)
4672	7-406-2-043	和深川小右支	すさみ町	口和深	和深川小右支(7-406-2-043)
4673	7-406-2-044	和深川小右支	すさみ町	和深川	和深川小右支(7-406-2-044)
4674	7-406-2-045	石田川	すさみ町	和深川	石田川(7-406-2-045)
4675	7-406-2-046	和深川小左支	すさみ町	和深川	和深川小左支(7-406-2-046)
4676	7-406-2-047	和深川小右支	すさみ町	和深川	和深川小右支(7-406-2-047)
4677	7-406-2-049	和深川右支溪	すさみ町	和深川	和深川右支溪(7-406-2-049)
4678	7-406-2-052	和深川小左支	すさみ町	口和深	和深川小左支(7-406-2-052)
4679	7-406-2-053	和深川小左支	すさみ町	口和深	和深川小左支(7-406-2-053)
4680	7-406-2-054	長柄谷	すさみ町	見老津	長柄谷(7-406-2-054)
4681	7-406-2-055	見老津5	すさみ町	見老津	見老津5(7-406-2-055)
4682	7-406-2-056	江須之川小右支	すさみ町	江住	江須之川小右支(7-406-2-056)
4683	7-406-2-057	泉ヶ谷	すさみ町	江住	泉ヶ谷(7-406-2-057)
4684	7-406-2-058	江須之川左支溪	すさみ町	江住	江須之川左支溪(7-406-2-058)
4685	7-406-2-059-1	江住川右支溪	すさみ町	江住	江住川右支溪(7-406-2-059-1)
4686	7-406-2-059-2	江住川右支溪	すさみ町	江住	江住川右支溪(7-406-2-059-2)
4687	7-406-2-060	江住川左支溪	すさみ町	江住	江住川左支溪(7-406-2-060)
4688	7-406-2-061	上地谷	すさみ町	大鎌	上地谷(7-406-2-061)
4689	7-406-2-062	三尾川左支溪	すさみ町	大鎌	三尾川左支溪(7-406-2-062)
4690	7-406-2-063	比曾原川左支溪	すさみ町	大鎌	比曾原川左支溪(7-406-2-063)
4691	7-406-2-064	比曾原川左支溪	すさみ町	大鎌	比曾原川左支溪(7-406-2-064)
4692	7-406-2-066	佐本川左支溪	すさみ町	佐本根倉	佐本川左支溪(7-406-2-066)
4693	7-406-2-067	佐本川右支溪	すさみ町	佐本根倉	佐本川右支溪(7-406-2-067)
4694	7-406-2-068	佐本川右支溪	すさみ町	佐本中	佐本川右支溪(7-406-2-068)
4695	7-406-2-069	佐本川右支溪	すさみ町	大谷	佐本川右支溪(7-406-2-069)
4696	7-406-2-070-1	佐本川右支溪	すさみ町	大谷	佐本川右支溪(7-406-2-070-1)
4697	7-406-2-070-2	佐本川右支溪	すさみ町	大谷	佐本川右支溪(7-406-2-070-2)
4698	7-406-2-071	佐本川右支溪	すさみ町	大谷	佐本川右支溪(7-406-2-071)
4699	7-406-2-072	佐本川右支溪	すさみ町	防己	佐本川右支溪(7-406-2-072)
4700	7-406-2-073	八重釜谷	すさみ町	防己	八重釜谷(7-406-2-073)
4701	7-406-2-074	佐本川左支溪	すさみ町	防己	佐本川左支溪(7-406-2-074)
4702	7-406-2-076	小平谷	すさみ町	大谷	小平谷(7-406-2-076)
4703	7-406-2-077	佐本川左支溪	すさみ町	佐本追川	佐本川左支溪(7-406-2-077)
4704	7-406-2-078	オカダノ谷	すさみ町	佐本西栗垣内	オカダノ谷(7-406-2-078)

04-05-00 土砂災害警戒区域（土石流）

No	区域番号	区域名	市町村名	大字	区域名
4705	7-406-2-079	面谷	すさみ町	佐本東栗垣内	面谷(7-406-2-079)
4706	7-406-2-080	ワラビ谷	すさみ町	佐本東栗垣内	ワラビ谷(7-406-2-080)
4707	7-406-2-081	佐本川左支溪	すさみ町	佐本東栗垣内	佐本川左支溪(7-406-2-081)
4708	7-406-2-082	佐本川左支溪	すさみ町	佐本東栗垣内	佐本川左支溪(7-406-2-082)
4709	7-406-2-083	佐本川左支溪	すさみ町	佐本東栗垣内	佐本川左支溪(7-406-2-083)
4710	7-406-2-084	佐本川左支溪	すさみ町	佐本東栗垣内	佐本川左支溪(7-406-2-084)
4711	7-406-2-085	ナカジダワラ下谷	すさみ町	佐本中野	ナカジダワラ下谷(7-406-2-085)
4712	7-406-2-086	ナカジダワラ上谷	すさみ町	佐本中野	ナカジダワラ上谷(7-406-2-086)
4713	7-406-2-087	中野川右支	すさみ町	佐本中野	中野川右支(7-406-2-087)
4714	7-406-2-088	中野川左支	すさみ町	佐本中野	中野川左支(7-406-2-088)
4715	7-406-2-090	中野川左支	すさみ町	佐本中野	中野川左支(7-406-2-090)
4716	7-406-2-092	中野川左支溪	すさみ町	佐本中野	中野川左支溪(7-406-2-092)
4717	7-406-2-093	西野谷川左支	すさみ町	佐本西野川	西野谷川左支(7-406-2-093)
4718	7-406-2-094	法師谷	すさみ町	大附	法師谷(7-406-2-094)
4719	7-406-2-095	古川谷小支	すさみ町	大附	古川谷小支(7-406-2-095)
4720	7-406-2-096	城川右支溪	すさみ町	大附	城川右支溪(7-406-2-096)
4721	7-406-2-901	西津浦川左支溪	すさみ町	江住	西津浦川左支溪(7-406-2-901)
4722	7-406-2-905	比曾原川左支溪1	すさみ町	大鎌	比曾原川左支溪1(7-406-2-905)
4723	7-406-2-906	比曾原川左支溪2	すさみ町	大鎌	比曾原川左支溪2(7-406-2-906)
4724	7-406-2-907	比曾原川左支溪3	すさみ町	大鎌	比曾原川左支溪3(7-406-2-907)
4725	7-406-2-908	比曾原川左支溪4	すさみ町	大鎌	比曾原川左支溪4(7-406-2-908)
4726	7-406-2-909	比曾原川右支溪1	すさみ町	大鎌	比曾原川右支溪1(7-406-2-909)
4727	7-406-2-910	栗垣内川右支溪1	すさみ町	佐本西栗垣内	栗垣内川右支溪1(7-406-2-910)
4728	7-406-2-913	佐本川左支溪	すさみ町	佐本深谷	佐本川左支溪(7-406-2-913)
4729	7-406-2-914	佐本川左支溪	すさみ町	佐本西野川	佐本川左支溪(7-406-2-914)
4730	7-406-3-001	上ミ山谷川右支溪	すさみ町	周参見	上ミ山谷川右支溪(7-406-3-001)
4731	7-406-3-002-1	上ミ山谷川	すさみ町	周参見	上ミ山谷川(7-406-3-002-1)
4732	7-406-3-002-2	上ミ山谷川左支溪	すさみ町	周参見	上ミ山谷川左支溪(7-406-3-002-2)
4733	7-406-3-004-1	鯨谷川	すさみ町	周参見	鯨谷川(7-406-3-004-1)
4734	7-406-3-004-2	鯨谷川	すさみ町	周参見	鯨谷川(7-406-3-004-2)
4735	7-406-3-004-3	鯨谷川	すさみ町	周参見	鯨谷川(7-406-3-004-3)
4736	7-406-3-005-1	大串谷川	すさみ町	周参見	大串谷川(7-406-3-005-1)
4737	7-406-3-005-2	大串谷川	すさみ町	周参見	大串谷川(7-406-3-005-2)
4738	7-406-3-005-3	大串谷川	すさみ町	周参見	大串谷川(7-406-3-005-3)
4739	7-406-3-005-4	大串谷川	すさみ町	周参見	大串谷川(7-406-3-005-4)
4740	7-406-4-001	周参見川右支溪	すさみ町	周参見	周参見川右支溪(7-406-4-001)
4741	7-406-4-002	釜ヶ谷	すさみ町	周参見	釜ヶ谷(7-406-4-002)
4742	7-424-1-001	タチバ谷	古座川町	高瀬	タチバ谷(7-424-1-001)
4743	7-424-1-002	下地谷	古座川町	潤野	下地谷(7-424-1-002)
4744	7-424-1-003	上地谷	古座川町	潤野	上地谷(7-424-1-003)
4745	7-424-1-004-1	奥地谷	古座川町	大柳	奥地谷(7-424-1-004-1)
4746	7-424-1-004-2	奥地谷	古座川町	大柳	奥地谷(7-424-1-004-2)
4747	7-424-1-005	宮の谷	古座川町	大柳	宮の谷(7-424-1-005)
4748	7-424-1-006-1	柳谷川	古座川町	鶴川	柳谷川(7-424-1-006-1)
4749	7-424-1-006-2	柳谷川	古座川町	鶴川	柳谷川(7-424-1-006-2)
4750	7-424-1-007	鶴川谷	古座川町	鶴川	鶴川谷(7-424-1-007)
4751	7-424-1-008	三尾川左支溪	古座川町	三尾川	三尾川左支溪(7-424-1-008)
4752	7-424-1-009	三尾川左支溪	古座川町	三尾川	三尾川左支溪(7-424-1-009)
4753	7-424-1-010	古座川右支溪	古座川町	長追	古座川右支溪(7-424-1-010)
4754	7-424-1-011	平井川右支溪	古座川町	添野川	平井川右支溪(7-424-1-011)
4755	7-424-1-012	蒸野川	古座川町	添野川	蒸野川(7-424-1-012)
4756	7-424-1-013	平井川ハシン谷	古座川町	平井	平井川ハシン谷(7-424-1-013)
4757	7-424-1-014	古座川右支溪	古座川町	下露	古座川右支溪(7-424-1-014)
4758	7-424-1-016	古座川右支溪	古座川町	西川	古座川右支溪(7-424-1-016)
4759	7-424-1-017	古座川小右支	古座川町	西川	古座川小右支(7-424-1-017)
4760	7-424-1-018	古座川小右支	古座川町	西川	古座川小右支(7-424-1-018)

04-05-00 土砂災害警戒区域（土石流）

No	区域番号	区域名	市町村名	大字	区域名
4761	7-424-1-019	古座川左支溪	古座川町	蔵土	古座川左支溪(7-424-1-019)
4762	7-424-1-020	本谷川	古座川町	洞尾	本谷川(7-424-1-020)
4763	7-424-1-021	洞尾下谷	古座川町	洞尾	洞尾下谷(7-424-1-021)
4764	7-424-1-022	相瀬碓谷	古座川町	相瀬	相瀬碓谷(7-424-1-022)
4765	7-424-1-023	古座川左支溪	古座川町	一雨	古座川左支溪(7-424-1-023)
4766	7-424-1-024	和田地谷	古座川町	一雨	和田地谷(7-424-1-024)
4767	7-424-1-025	小柳谷	古座川町	一雨	小柳谷(7-424-1-025)
4768	7-424-1-026	本谷	古座川町	明神	本谷(7-424-1-026)
4769	7-424-1-027	古座川左支溪	古座川町	一雨	古座川左支溪(7-424-1-027)
4770	7-424-1-028	古座川左支溪	古座川町	明神	古座川左支溪(7-424-1-028)
4771	7-424-1-029	一雨谷	古座川町	明神	一雨谷(7-424-1-029)
4772	7-424-1-030	古座川左支溪	古座川町	明神	古座川左支溪(7-424-1-030)
4773	7-424-1-032	和田地谷	古座川町	直見	和田地谷(7-424-1-032)
4774	7-424-1-033	小川右支溪	古座川町	中崎	小川右支溪(7-424-1-033)
4775	7-424-1-034	川口上谷	古座川町	川口	川口上谷(7-424-1-034)
4776	7-424-1-035	川口中谷	古座川町	川口	川口中谷(7-424-1-035)
4777	7-424-1-036	川下谷	古座川町	川口	川下谷(7-424-1-036)
4778	7-424-1-037	月野瀬谷	古座川町	月野瀬	月野瀬谷(7-424-1-037)
4779	7-424-1-038	河辺谷	古座川町	月野瀬	河辺谷(7-424-1-038)
4780	7-424-1-039	宇津木谷	古座川町	宇津木	宇津木谷(7-424-1-039)
4781	7-424-1-040	宇津木下谷	古座川町	宇津木	宇津木下谷(7-424-1-040)
4782	7-424-1-041	宇津木上谷	古座川町	宇津木	宇津木上谷(7-424-1-041)
4783	7-424-1-042	古座川左支溪	古座川町	宇津木	古座川左支溪(7-424-1-042)
4784	7-424-1-043	氷山谷川	古座川町	池野山	氷山谷川(7-424-1-043)
4785	7-424-1-044-1	池野山川右支溪	古座川町	池野山	池野山川右支溪(7-424-1-044-1)
4786	7-424-1-044-2	池野山川右支溪	古座川町	池野山	池野山川右支溪(7-424-1-044-2)
4787	7-424-1-045	池野山川右支溪	古座川町	池野山	池野山川右支溪(7-424-1-045)
4788	7-424-1-046	池野山川右支溪	古座川町	池野山	池野山川右支溪(7-424-1-046)
4789	7-424-1-047-1	池野山川	古座川町	池野山	池野山川(7-424-1-047-1)
4790	7-424-1-047-2	池野山川	古座川町	池野山	池野山川(7-424-1-047-2)
4791	7-424-1-048	池野山川左支溪	古座川町	高池	池野山川左支溪(7-424-1-048)
4792	7-424-1-049	江崎谷川	古座川町	高池	江崎谷川(7-424-1-049)
4793	7-424-1-050	江崎谷川左支溪	古座川町	高池	江崎谷川左支溪(7-424-1-050)
4794	7-424-1-051	古座川左支溪	古座川町	高池	古座川左支溪(7-424-1-051)
4795	7-424-1-052	天神谷川	古座川町	高池	天神谷川(7-424-1-052)
4796	7-424-1-902	古座川左支溪	古座川町	相瀬	古座川左支溪(7-424-1-902)
4797	7-424-1-903	古座川左支溪	古座川町	佐田	古座川左支溪(7-424-1-903)
4798	7-424-2-001	鶴川右支溪	古座川町	鶴川	鶴川右支溪(7-424-2-001)
4799	7-424-2-002	小実谷	古座川町	鶴川	小実谷(7-424-2-002)
4800	7-424-2-003	鶴川左支溪	古座川町	鶴川	鶴川左支溪(7-424-2-003)
4801	7-424-2-004	古座川小右支	古座川町	立合	古座川小右支(7-424-2-004)
4802	7-424-2-005	古座川小右支	古座川町	洞尾	古座川小右支(7-424-2-005)
4803	7-424-2-006	古座川小右支溪	古座川町	蔵土	古座川小右支溪(7-424-2-006)
4804	7-424-2-007	南平谷川左支溪	古座川町	南平	南平谷川左支溪(7-424-2-007)
4805	7-424-2-008	小谷	古座川町	三尾川	小谷(7-424-2-008)
4806	7-424-2-009	土井の谷	古座川町	三尾川	土井の谷(7-424-2-009)
4807	7-424-2-010	湊谷	古座川町	三尾川	湊谷(7-424-2-010)
4808	7-424-2-011	サイタ谷	古座川町	三尾川	サイタ谷(7-424-2-011)
4809	7-424-2-012	池ノ谷	古座川町	三尾川	池ノ谷(7-424-2-012)
4810	7-424-2-013	三尾川左支溪	古座川町	三尾川	三尾川左支溪(7-424-2-013)
4811	7-424-2-014	佐本川右支溪	古座川町	長追	佐本川右支溪(7-424-2-014)
4812	7-424-2-015	古座川右支溪	古座川町	長追	古座川右支溪(7-424-2-015)
4813	7-424-2-016	古座川右支溪	古座川町	長追	古座川右支溪(7-424-2-016)
4814	7-424-2-017	添野川右支溪	古座川町	添野川	添野川右支溪(7-424-2-017)
4815	7-424-2-018	添野川右支溪	古座川町	添野川	添野川右支溪(7-424-2-018)
4816	7-424-2-019	添野川左支溪	古座川町	添野川	添野川左支溪(7-424-2-019)

04-05-00 土砂災害警戒区域（土石流）

No	区域番号	区域名	市町村名	大字	区域名
4817	7-424-2-020	添野川左支溪	古座川町	添野川	添野川左支溪(7-424-2-020)
4818	7-424-2-021	平井川	古座川町	添野川	平井川(7-424-2-021)
4819	7-424-2-022	添野川左支溪	古座川町	添野川	添野川左支溪(7-424-2-022)
4820	7-424-2-023	ミジヤマ谷	古座川町	添野川	ミジヤマ谷(7-424-2-023)
4821	7-424-2-024	平井川右支溪	古座川町	平井	平井川右支溪(7-424-2-024)
4822	7-424-2-025	平井川右支溪	古座川町	平井	平井川右支溪(7-424-2-025)
4823	7-424-2-026	古座川右支溪	古座川町	西川	古座川右支溪(7-424-2-026)
4824	7-424-2-027	古座川小右支	古座川町	西川	古座川小右支(7-424-2-027)
4825	7-424-2-028	下地谷	古座川町	西川	下地谷(7-424-2-028)
4826	7-424-2-029	古座川小右支	古座川町	西川	古座川小右支(7-424-2-029)
4827	7-424-2-030	古座川右支溪	古座川町	松根	古座川右支溪(7-424-2-030)
4828	7-424-2-031	ケカチ谷	古座川町	松根	ケカチ谷(7-424-2-031)
4829	7-424-2-032	向谷	古座川町	松根	向谷(7-424-2-032)
4830	7-424-2-033	古座川小右支	古座川町	松根	古座川小右支(7-424-2-033)
4831	7-424-2-034	成川	古座川町	成川	成川(7-424-2-034)
4832	7-424-2-035	古座川小左支	古座川町	下露	古座川小左支(7-424-2-035)
4833	7-424-2-036	古座川小左支	古座川町	下露	古座川小左支(7-424-2-036)
4834	7-424-2-037	古座川小左支	古座川町	佐田	古座川小左支(7-424-2-037)
4835	7-424-2-038	古座川小左支	古座川町	真砂	古座川小左支(7-424-2-038)
4836	7-424-2-039	端郷谷川右支溪	古座川町	大川	端郷谷川右支溪(7-424-2-039)
4837	7-424-2-040	小左支	古座川町	大川	小左支(7-424-2-040)
4838	7-424-2-041	小左支	古座川町	大川	小左支(7-424-2-041)
4839	7-424-2-042	端郷裕谷	古座川町	大川	端郷裕谷(7-424-2-042)
4840	7-424-2-043	寿谷	古座川町	蔵土	寿谷(7-424-2-043)
4841	7-424-2-044	古座川小左支溪	古座川町	蔵土	古座川小左支溪(7-424-2-044)
4842	7-424-2-045	古座川小左支溪	古座川町	蔵土	古座川小左支溪(7-424-2-045)
4843	7-424-2-046	洞尾上谷	古座川町	洞尾	洞尾上谷(7-424-2-046)
4844	7-424-2-047	古座川小左支	古座川町	洞尾	古座川小左支(7-424-2-047)
4845	7-424-2-048	古座川小左支	古座川町	相瀬	古座川小左支(7-424-2-048)
4846	7-424-2-049	立合川左支溪	古座川町	立合川	立合川左支溪(7-424-2-049)
4847	7-424-2-050	立合川左支溪	古座川町	立合川	立合川左支溪(7-424-2-050)
4848	7-424-2-051	古座川左支溪	古座川町	一雨	古座川左支溪(7-424-2-051)
4849	7-424-2-052	古座川左支溪	古座川町	一雨	古座川左支溪(7-424-2-052)
4850	7-424-2-053	和田地谷左支溪	古座川町	一雨	和田地谷左支溪(7-424-2-053)
4851	7-424-2-054	和田地谷左支溪	古座川町	一雨	和田地谷左支溪(7-424-2-054)
4852	7-424-2-055	古座川左支溪	古座川町	一雨	古座川左支溪(7-424-2-055)
4853	7-424-2-056	京木谷	古座川町	中崎	京木谷(7-424-2-056)
4854	7-424-2-057	中崎谷	古座川町	山手	中崎谷(7-424-2-057)
4855	7-424-2-059	宇筒井川右支	古座川町	宇筒井	宇筒井川右支(7-424-2-059)
4856	7-424-2-060	宇筒井川右支	古座川町	宇筒井	宇筒井川右支(7-424-2-060)
4857	7-424-2-061	宇筒井川左支	古座川町	宇筒井	宇筒井川左支(7-424-2-061)
4858	7-424-2-062	小川右支溪	古座川町	西赤木	小川右支溪(7-424-2-062)
4859	7-424-2-063	小川左支溪	古座川町	小川	小川左支溪(7-424-2-063)
4860	7-424-2-064	小川左支溪	古座川町	中崎	小川左支溪(7-424-2-064)
4861	7-424-2-065	古座川左支溪	古座川町	月野瀬	古座川左支溪(7-424-2-065)
4862	7-424-2-066	古座川左支溪	古座川町	月野瀬	古座川左支溪(7-424-2-066)
4863	7-424-2-067	古座川左支溪	古座川町	月野瀬	古座川左支溪(7-424-2-067)
4864	7-424-2-904	小川右支溪	古座川町	山手	小川右支溪(7-424-2-904)
4865	7-407-1-001	比曾原川	串本町	里川	比曾原川(7-407-1-001)
4866	7-407-1-002	比曾原川	串本町	里川	比曾原川(7-407-1-002)
4867	7-407-1-003	熊谷川左支溪	串本町	和深	熊谷川左支溪(7-407-1-003)
4868	7-407-1-004	谷の奥川	串本町	和深	谷の奥川(7-407-1-004)
4869	7-407-1-005	和深001	串本町	和深	和深001(7-407-1-005)
4870	7-407-1-006	井ノ元	串本町	和深	井ノ元(7-407-1-006)
4871	7-407-1-007	和深川小左支	串本町	和深	和深川小左支(7-407-1-007)
4872	7-407-1-008	丸ノ木谷	串本町	和深	丸ノ木谷(7-407-1-008)

04-05-00 土砂災害警戒区域（土石流）

No	区域番号	区域名	市町村名	大字	区域名
4873	7-407-1-009	和田谷	串本町	和深	和田谷(7-407-1-009)
4874	7-407-1-010	和深川左支溪	串本町	和深	和深川左支溪(7-407-1-010)
4875	7-407-1-011	和深002	串本町	和深	和深002(7-407-1-011)
4876	7-407-1-012	和深004	串本町	和深	和深004(7-407-1-012)
4877	7-407-1-013-1	向畑谷	串本町	江田	向畑谷(7-407-1-013-1)
4878	7-407-1-013-2	向畑谷	串本町	江田	向畑谷(7-407-1-013-2)
4879	7-407-1-014	隠居谷	串本町	江田	隠居谷(7-407-1-014)
4880	7-407-1-015-1	江田001	串本町	江田	江田001(7-407-1-015-1)
4881	7-407-1-015-2	江田003	串本町	江田	江田003(7-407-1-015-2)
4882	7-407-1-016	田並川右支溪	串本町	田並	田並川右支溪(7-407-1-016)
4883	7-407-1-017	田並川左支溪	串本町	田並上	田並川左支溪(7-407-1-017)
4884	7-407-1-018	田並川左支溪	串本町	田並	田並川左支溪(7-407-1-018)
4885	7-407-1-019	田並川左支溪	串本町	田並	田並川左支溪(7-407-1-019)
4886	7-407-1-020	入谷	串本町	有田	入谷(7-407-1-020)
4887	7-407-1-021	入谷川左支溪	串本町	有田	入谷川左支溪(7-407-1-021)
4888	7-407-1-022	有田-001	串本町	有田	有田-001(7-407-1-022)
4889	7-407-1-023	西地谷	串本町	有田	西地谷(7-407-1-023)
4890	7-407-1-024	有田川右支溪	串本町	吐生	有田川右支溪(7-407-1-024)
4891	7-407-1-025-1	内込谷川	串本町	有田	内込谷川(7-407-1-025-1)
4892	7-407-1-025-2	内込谷川	串本町	有田	内込谷川(7-407-1-025-2)
4893	7-407-1-026	大山川小右支	串本町	有田	大山川小右支(7-407-1-026)
4894	7-407-1-027	大山川小右支	串本町	有田	大山川小右支(7-407-1-027)
4895	7-407-1-028	有田川左支溪	串本町	有田	有田川左支溪(7-407-1-028)
4896	7-407-1-029	貝岡川左支溪	串本町	有田	貝岡川左支溪(7-407-1-029)
4897	7-407-1-030	田並川左支溪	串本町	有田	田並川左支溪(7-407-1-030)
4898	7-407-1-031	有田-002	串本町	有田	有田-002(7-407-1-031)
4899	7-407-1-032-1	高浜川1	串本町	高富	高浜川1(7-407-1-032-1)
4900	7-407-1-032-2	高浜川2	串本町	高富	高浜川2(7-407-1-032-2)
4901	7-407-1-032-3	高浜川3	串本町	高富	高浜川3(7-407-1-032-3)
4902	7-407-1-033	高浜1	串本町	高富	高浜1(7-407-1-033)
4903	7-407-1-034	アズマメ川	串本町	高富	アズマメ川(7-407-1-034)
4904	7-407-1-035-1	釜郷原谷	串本町	高富	釜郷原谷(7-407-1-035-1)
4905	7-407-1-035-2	釜郷原川左支溪	串本町	高富	釜郷原川左支溪(7-407-1-035-2)
4906	7-407-1-036	釜郷原川左支溪	串本町	高富	釜郷原川左支溪(7-407-1-036)
4907	7-407-1-037	高旗谷川	串本町	二色	高旗谷川(7-407-1-037)
4908	7-407-1-038	二色002	串本町	二色	二色002(7-407-1-038)
4909	7-407-1-039	二色003	串本町	二色	二色003(7-407-1-039)
4910	7-407-1-040	串本1	串本町	串本	串本1(7-407-1-040)
4911	7-407-1-041	宮川	串本町	串本	宮川(7-407-1-041)
4912	7-407-1-042	串本2	串本町	串本	串本2(7-407-1-042)
4913	7-407-1-043	串本3	串本町	串本	串本3(7-407-1-043)
4914	7-407-1-044	串本4	串本町	串本	串本4(7-407-1-044)
4915	7-407-1-045	串本5	串本町	串本	串本5(7-407-1-045)
4916	7-407-1-046	谷川	串本町	串本	谷川(7-407-1-046)
4917	7-407-1-047	串本6	串本町	串本	串本6(7-407-1-047)
4918	7-407-1-048	串本7	串本町	串本	串本7(7-407-1-048)
4919	7-407-1-049	串本8	串本町	串本	串本8(7-407-1-049)
4920	7-407-1-050	串本9	串本町	串本	串本9(7-407-1-050)
4921	7-407-1-051	狭間ノ谷	串本町	鬮野川	狭間ノ谷(7-407-1-051)
4922	7-407-1-052	道免谷	串本町	鬮野川	道免谷(7-407-1-052)
4923	7-407-1-053	滝の谷	串本町	鬮野川	滝の谷(7-407-1-053)
4924	7-407-1-054	大島-001	串本町	大島	大島-001(7-407-1-054)
4925	7-407-1-055	イワ谷川	串本町	大島	イワ谷川(7-407-1-055)
4926	7-407-1-056-1	田代川	串本町	大島	田代川(7-407-1-056-1)
4927	7-407-1-056-2	田代川	串本町	大島	田代川(7-407-1-056-2)
4928	7-407-1-057	須江1	串本町	須江	須江1(7-407-1-057)

04-05-00 土砂災害警戒区域（土石流）

No	区域番号	区域名	市町村名	大字	区域名
4929	7-407-1-058	須江2	串本町	須江	須江2(7-407-1-058)
4930	7-407-1-059	須江3	串本町	須江	須江3(7-407-1-059)
4931	7-407-1-911	東雨1	串本町	高富	東雨1(7-407-1-911)
4932	7-407-1-912	釜郷原川左支溪	串本町	高富	釜郷原川左支溪(7-407-1-912)
4933	7-407-2-001	里川左支	串本町	里川	里川左支(7-407-2-001)
4934	7-407-2-002	里川左支	串本町	里川	里川左支(7-407-2-002)
4935	7-407-2-003	里川左支	串本町	里川	里川左支(7-407-2-003)
4936	7-407-2-004	里川左支溪	串本町	里川	里川左支溪(7-407-2-004)
4937	7-407-2-005	比曾原川左支	串本町	里川	比曾原川左支(7-407-2-005)
4938	7-407-2-006-1	三尾川左支溪	串本町	里川	三尾川左支溪(7-407-2-006-1)
4939	7-407-2-006-2	三尾川左支溪	串本町	里川	三尾川左支溪(7-407-2-006-2)
4940	7-407-2-007	和深003	串本町	和深	和深003(7-407-2-007)
4941	7-407-2-008	宮の平谷	串本町	和深	宮の平谷(7-407-2-008)
4942	7-407-2-009	和深川左支溪	串本町	和深	和深川左支溪(7-407-2-009)
4943	7-407-2-010	和深川左支溪	串本町	和深	和深川左支溪(7-407-2-010)
4944	7-407-2-011	岸の谷	串本町	和深	岸の谷(7-407-2-011)
4945	7-407-2-013	カンジャ谷	串本町	和深	カンジャ谷(7-407-2-013)
4946	7-407-2-014	和深005	串本町	和深	和深005(7-407-2-014)
4947	7-407-2-016-1	谷ノ奥谷	串本町	田子	谷ノ奥谷(7-407-2-016-1)
4948	7-407-2-016-2	谷ノ奥谷	串本町	田子	谷ノ奥谷(7-407-2-016-2)
4949	7-407-2-017	田子川右支溪	串本町	田子	田子川右支溪(7-407-2-017)
4950	7-407-2-018	江田川左支溪	串本町	江田	江田川左支溪(7-407-2-018)
4951	7-407-2-019	江田002	串本町	江田	江田002(7-407-2-019)
4952	7-407-2-020-1	田並川右支溪	串本町	田並上	田並川右支溪(7-407-2-020-1)
4953	7-407-2-020-2	田並川右支溪	串本町	田並上	田並川右支溪(7-407-2-020-2)
4954	7-407-2-021	田並川右支溪	串本町	田並上	田並川右支溪(7-407-2-021)
4955	7-407-2-022	田並川右支溪	串本町	田並上	田並川右支溪(7-407-2-022)
4956	7-407-2-023	田並川左支溪	串本町	田並上	田並川左支溪(7-407-2-023)
4957	7-407-2-024	田並川右支溪	串本町	田並上	田並川右支溪(7-407-2-024)
4958	7-407-2-025	下り松川	串本町	田並上	下り松川(7-407-2-025)
4959	7-407-2-026	田並川左支溪	串本町	田並上	田並川左支溪(7-407-2-026)
4960	7-407-2-027	田並川左支溪	串本町	田並上	田並川左支溪(7-407-2-027)
4961	7-407-2-028	有田川右支溪	串本町	吐生	有田川右支溪(7-407-2-028)
4962	7-407-2-029	有田川右支溪	串本町	吐生	有田川右支溪(7-407-2-029)
4963	7-407-2-031	田並川左支溪	串本町	田並上	田並川左支溪(7-407-2-031)
4964	7-407-2-032	田並川左支溪	串本町	田並上	田並川左支溪(7-407-2-032)
4965	7-407-2-034	上有田谷	串本町	有田上	上有田谷(7-407-2-034)
4966	7-407-2-035	有田川小右支	串本町	有田	有田川小右支(7-407-2-035)
4967	7-407-2-036	高浜2	串本町	高富	高浜2(7-407-2-036)
4968	7-407-2-037	高富川左支溪	串本町	高富	高富川左支溪(7-407-2-037)
4969	7-407-2-038	高富川左支溪	串本町	高富	高富川左支溪(7-407-2-038)
4970	7-407-2-039	二色-001	串本町	二色	二色-001(7-407-2-039)
4971	7-407-2-040	鬮野川-001	串本町	鬮野川	鬮野川-001(7-407-2-040)
4972	7-407-2-041	鬮野川左支溪	串本町	鬮野川	鬮野川左支溪(7-407-2-041)
4973	7-407-2-916	須江4	串本町	須江	須江4(7-407-2-916)
4974	7-407-3-001	タルガ谷川	串本町	二色	タルガ谷川(7-407-3-001)
4975	7-407-3-002	二色川左支溪	串本町	二色	二色川左支溪(7-407-3-002)
4976	7-407-3-004	鬮野川-002	串本町	鬮野川	鬮野川-002(7-407-3-004)
4977	7-423-1-001	姫001	串本町	姫	姫001(7-423-1-001)
4978	7-423-1-002	ヤゴ谷	串本町	姫	ヤゴ谷(7-423-1-002)
4979	7-423-1-003	姫川左支溪	串本町	姫	姫川左支溪(7-423-1-003)
4980	7-423-1-005	堂谷	串本町	伊串	堂谷(7-423-1-005)
4981	7-423-1-007	伊串001	串本町	伊串	伊串001(7-423-1-007)
4982	7-423-1-008	谷ノ池川	串本町	伊串	谷ノ池川(7-423-1-008)
4983	7-423-1-010	目津谷川	串本町	西向	目津谷川(7-423-1-010)
4984	7-423-1-011	西向001	串本町	西向	西向001(7-423-1-011)

04-05-00 土砂災害警戒区域（土石流）

No	区域番号	区域名	市町村名	大字	区域名
4985	7-423-1-013	目津川右支溪	串本町	西向	目津川右支溪(7-423-1-013)
4986	7-423-1-014	目津川右支溪	串本町	西向	目津川右支溪(7-423-1-014)
4987	7-423-1-015	目津川左支溪	串本町	西向	目津川左支溪(7-423-1-015)
4988	7-423-1-016	成就谷	串本町	西向	成就谷(7-423-1-016)
4989	7-423-1-017	古座川右支溪	串本町	西向	古座川右支溪(7-423-1-017)
4990	7-423-1-018	古座川右支溪	串本町	西向	古座川右支溪(7-423-1-018)
4991	7-423-1-019	丸山谷	串本町	西向	丸山谷(7-423-1-019)
4992	7-423-1-020	古座川右支溪	串本町	西向	古座川右支溪(7-423-1-020)
4993	7-423-1-021	岩淵川	串本町	古田	岩淵川(7-423-1-021)
4994	7-423-1-022	古座川右支溪	串本町	古田	古座川右支溪(7-423-1-022)
4995	7-423-1-023	古座川右支溪	串本町	古田	古座川右支溪(7-423-1-023)
4996	7-423-1-024	女鹿谷	串本町	古田	女鹿谷(7-423-1-024)
4997	7-423-1-025	白石谷	串本町	古田	白石谷(7-423-1-025)
4998	7-423-1-026	市谷右支溪	串本町	古田	市谷右支溪(7-423-1-026)
4999	7-423-1-027	小谷	串本町	古田	小谷(7-423-1-027)
5000	7-423-1-028	古座川右支溪	串本町	古田	古座川右支溪(7-423-1-028)
5001	7-423-1-029	古座川左支溪	串本町	中湊	古座川左支溪(7-423-1-029)
5002	7-423-1-030	寺川	串本町	中湊	寺川(7-423-1-030)
5003	7-423-1-031	宮城谷川左支溪	串本町	中湊	宮城谷川左支溪(7-423-1-031)
5004	7-423-1-032	右東谷川右支溪	串本町	古座	右東谷川右支溪(7-423-1-032)
5005	7-423-1-033-1	かんかん谷	串本町	中湊	かんかん谷(7-423-1-033-1)
5006	7-423-1-033-2	かんかん谷	串本町	中湊	かんかん谷(7-423-1-033-2)
5007	7-423-1-033-3	かんかん谷	串本町	中湊	かんかん谷(7-423-1-033-3)
5008	7-423-1-034	古座川左支溪	串本町	古座	古座川左支溪(7-423-1-034)
5009	7-423-1-035	古座-003	串本町	古座	古座-003(7-423-1-035)
5010	7-423-1-036	鎌々谷	串本町	古座	鎌々谷(7-423-1-036)
5011	7-423-1-037	鎌ヶ谷川左支溪	串本町	古座	鎌ヶ谷川左支溪(7-423-1-037)
5012	7-423-1-038	古座-001	串本町	古座	古座-001(7-423-1-038)
5013	7-423-1-039	西谷川右支溪	串本町	津荷	西谷川右支溪(7-423-1-039)
5014	7-423-1-040	津荷川右支溪	串本町	津荷	津荷川右支溪(7-423-1-040)
5015	7-423-1-041	津荷川右支溪	串本町	津荷	津荷川右支溪(7-423-1-041)
5016	7-423-1-042-1	永明谷	串本町	津荷	永明谷(7-423-1-042-1)
5017	7-423-1-042-2	永明谷	串本町	津荷	永明谷(7-423-1-042-2)
5018	7-423-1-043	津荷001	串本町	津荷	津荷001(7-423-1-043)
5019	7-423-1-044	田原川右支溪	串本町	田原	田原川右支溪(7-423-1-044)
5020	7-423-1-045	玉蔵院谷	串本町	田原	玉蔵院谷(7-423-1-045)
5021	7-423-1-046	役見谷	串本町	佐部	役見谷(7-423-1-046)
5022	7-423-1-047	徳工門	串本町	佐部	徳工門(7-423-1-047)
5023	7-423-1-049	田原川左支溪	串本町	田原	田原川左支溪(7-423-1-049)
5024	7-423-1-050	鎌ヶ谷	串本町	田原	鎌ヶ谷(7-423-1-050)
5025	7-423-2-001	姫002	串本町	姫	姫002(7-423-2-001)
5026	7-423-2-002	八幡谷川右支溪	串本町	伊串	八幡谷川右支溪(7-423-2-002)
5027	7-423-2-003	上エチ谷	串本町	姫川	上エチ谷(7-423-2-003)
5028	7-423-2-004	鬮野川左支溪	串本町	姫川	鬮野川左支溪(7-423-2-004)
5029	7-423-2-005	鬮野川左支溪	串本町	姫川	鬮野川左支溪(7-423-2-005)
5030	7-423-2-006	八幡谷	串本町	伊串	八幡谷(7-423-2-006)
5031	7-423-2-008	西向002	串本町	西向	西向002(7-423-2-008)
5032	7-423-2-009	目津谷川	串本町	西向	目津谷川(7-423-2-009)
5033	7-423-2-011	目津川左支溪	串本町	西向	目津川左支溪(7-423-2-011)
5034	7-423-2-012	神野川右支溪	串本町	神野川	神野川右支溪(7-423-2-012)
5035	7-423-2-013	大伏谷	串本町	西向	大伏谷(7-423-2-013)
5036	7-423-2-014	古座-002	串本町	古座	古座-002(7-423-2-014)
5037	7-423-2-015	津荷002	串本町	津荷	津荷002(7-423-2-015)
5038	7-423-2-016	津荷川右支溪	串本町	津荷	津荷川右支溪(7-423-2-016)
5039	7-423-2-017	津荷003	串本町	津荷	津荷003(7-423-2-017)
5040	7-423-2-018	田原川右支溪	串本町	田原	田原川右支溪(7-423-2-018)

04-05-00 土砂災害警戒区域（土石流）

No	区域番号	区域名	市町村名	大字	区域名
5041	7-423-2-019	田原川右支溪	串本町	田原	田原川右支溪(7-423-2-019)
5042	7-423-2-020	佐部川右支溪	串本町	佐部	佐部川右支溪(7-423-2-020)
5043	7-423-2-021	田原川右支溪	串本町	佐部	田原川右支溪(7-423-2-021)
5044	7-423-2-022	田原川右支溪	串本町	上田原	田原川右支溪(7-423-2-022)
5045	7-423-2-023	立場谷	串本町	上田原	立場谷(7-423-2-023)
5046	7-423-2-024	田原川左支溪	串本町	上田原	田原川左支溪(7-423-2-024)
5047	7-423-2-025	高浜川左支溪	串本町	田原	高浜川左支溪(7-423-2-025)
5048	7-423-2-915	佐部川左支溪	串本町	佐部	佐部川左支溪(7-423-2-915)
5049	8-207-1-001	秋津野川右支溪	新宮市	佐野	秋津野川右支溪(8-207-1-001)
5050	8-207-1-002	木ノ川右支溪	新宮市	佐野	木ノ川右支溪(8-207-1-002)
5051	8-207-1-003	木ノ川右支溪	新宮市	木ノ川	木ノ川右支溪(8-207-1-003)
5052	8-207-1-004	木ノ川右支溪	新宮市	木ノ川	木ノ川右支溪(8-207-1-004)
5053	8-207-1-005	木ノ川左支溪	新宮市	木ノ川	木ノ川左支溪(8-207-1-005)
5054	8-207-1-006	小谷川	新宮市	木ノ川,佐野	小谷川(8-207-1-006)
5055	8-207-1-007	荒木川右支溪	新宮市	蜂伏,佐野	荒木川右支溪(8-207-1-007)
5056	8-207-1-008	荒木川右支溪	新宮市	蜂伏,佐野	荒木川右支溪(8-207-1-008)
5057	8-207-1-009	佐野川右支溪	新宮市	佐野	佐野川右支溪(8-207-1-009)
5058	8-207-1-010	佐野川右支溪	新宮市	佐野	佐野川右支溪(8-207-1-010)
5059	8-207-1-011	佐野川右支溪	新宮市	佐野	佐野川右支溪(8-207-1-011)
5060	8-207-1-012	佐野川諸支溪	新宮市	佐野・三輪崎	佐野川諸支溪(8-207-1-012)
5061	8-207-1-014	三輪崎2	新宮市	三輪崎	三輪崎2(8-207-1-014)
5062	8-207-1-015-1	本川	新宮市	新宮	本川(8-207-1-015-1)
5063	8-207-1-015-2	広角川左支溪	新宮市	新宮	広角川左支溪(8-207-1-015-2)
5064	8-207-1-016	市田川右支溪	新宮市	新宮	右支溪(8-207-1-016)
5065	8-207-1-017	市田川右支溪	新宮市	新宮	右支溪(8-207-1-017)
5066	8-207-1-018	市田川右支溪	新宮市	新宮	右支溪(8-207-1-018)
5067	8-207-1-019	市田川右支溪	新宮市	新宮	右支溪(8-207-1-019)
5068	8-207-1-019-1	市田川右支溪	新宮市	新宮	右支溪(8-207-1-019-1)
5069	8-207-1-019-2	市田川右支溪	新宮市	新宮	右支溪(8-207-1-019-2)
5070	8-207-1-020	市田川右支溪	新宮市	橋本,新宮	右支溪(8-207-1-020)
5071	8-207-1-021	市田川右支溪	新宮市	五新,磐盾,新宮	右支溪(8-207-1-021)
5072	8-207-1-021-1	市田川右支溪	新宮市	五新,磐盾,新宮	右支溪(8-207-1-021-1)
5073	8-207-1-022	市田川右支溪	新宮市	五新,磐盾,新宮	右支溪(8-207-1-022)
5074	8-207-1-023	市田川右支溪	新宮市	新宮,磐盾,五新	右支溪(8-207-1-023)
5075	8-207-1-024	射矢の谷川右支溪	新宮市	五新,新宮	射矢の谷川右支溪(8-207-1-024)
5076	8-207-1-025	射矢の谷川右支溪	新宮市	五新,新宮	射矢の谷川右支溪(8-207-1-025)
5077	8-207-1-026	射矢の谷川	新宮市	五新,新宮	射矢の谷川(8-207-1-026)
5078	8-207-1-026-1	射矢の谷川	新宮市	新宮	射矢の谷川(8-207-1-026-1)
5079	8-207-1-027	市田川右支溪	新宮市	新宮,五新,磐盾	右支溪(8-207-1-027)
5080	8-207-1-028	神倉川右支溪	新宮市	磐盾,五新,新宮	神倉川右支溪(8-207-1-028)
5081	8-207-1-029	神倉川右支溪	新宮市	新宮,千穂	神倉川右支溪(8-207-1-029)
5082	8-207-1-030	神倉川右支溪	新宮市	新宮,千穂	神倉川右支溪(8-207-1-030)
5083	8-207-1-031	神倉川右支溪	新宮市	千穂,新宮	神倉川右支溪(8-207-1-031)
5084	8-207-1-032	神倉川右支溪	新宮市	新宮,千穂	神倉川右支溪(8-207-1-032)
5085	8-207-1-033	新宮川右支溪	新宮市	相筋,新宮	新宮川右支溪(8-207-1-033)
5086	8-207-1-034	地獄谷	新宮市	相筋,新宮	地獄谷(8-207-1-034)
5087	8-207-1-035	三杉谷	新宮市	相筋,新宮	三杉谷(8-207-1-035)
5088	8-207-1-036	新宮川右支溪	新宮市	相筋,新宮	新宮川右支溪(8-207-1-036)
5089	8-207-1-037	中の谷	新宮市	相筋,新宮	中の谷(8-207-1-037)
5090	8-207-1-038	新宮川右支溪	新宮市	相筋,新宮	新宮川右支溪(8-207-1-038)
5091	8-207-1-040	新宮川右支溪	新宮市	相筋,新宮	新宮川右支溪(8-207-1-040)
5092	8-207-1-041	新宮川右支溪	新宮市	相筋,新宮	新宮川右支溪(8-207-1-041)
5093	8-207-1-042	新宮川右支溪	新宮市	相筋,新宮	新宮川右支溪(8-207-1-042)
5094	8-207-1-043	新宮川右支溪	新宮市	南桧杖	新宮川右支溪(8-207-1-043)
5095	8-207-1-044	左指ヶ鼻沢	新宮市	磐盾,五新	左指ヶ鼻沢(8-207-1-044)
5096	8-207-2-001	秋津野川右支溪	新宮市	佐野	秋津野川右支溪(8-207-2-001)

04-05-00 土砂災害警戒区域（土石流）

No	区域番号	区域名	市町村名	大字	区域名
5097	8-207-2-002	秋津野川右支溪	新宮市	佐野	秋津野川右支溪(8-207-2-002)
5098	8-207-2-003	木ノ川右支溪	新宮市	木ノ川,佐野	木ノ川右支溪(8-207-2-003)
5099	8-207-2-004	西ヶ森谷川	新宮市	木ノ川	西ヶ森谷川(8-207-2-004)
5100	8-207-2-005	木ノ川	新宮市	木ノ川	木ノ川(8-207-2-005)
5101	8-207-2-006	立石川右支溪	新宮市	木ノ川	立石川右支溪(8-207-2-006)
5102	8-207-2-007	立石川右支溪	新宮市	木ノ川	立石川右支溪(8-207-2-007)
5103	8-207-2-008	木ノ川左支溪	新宮市	木ノ川	木ノ川左支溪(8-207-2-008)
5104	8-207-2-009	荒木川右支溪	新宮市	蜂伏,佐野	荒木川右支溪(8-207-2-009)
5105	8-207-2-010	佐野川右支溪	新宮市	佐野	佐野川右支溪(8-207-2-010)
5106	8-207-2-011	佐野川右支溪	新宮市	佐野	佐野川右支溪(8-207-2-011)
5107	8-207-2-012	佐野川右支溪	新宮市	三輪崎	佐野川右支溪(8-207-2-012)
5108	8-207-2-014	高森川右支溪	新宮市	三輪崎	高森川右支溪(8-207-2-014)
5109	8-207-2-015	高森川右支溪	新宮市	三輪崎	高森川右支溪(8-207-2-015)
5110	8-207-2-016	高森川右支溪	新宮市	三輪崎	高森川右支溪(8-207-2-016)
5111	8-207-2-017	広角川右支溪	新宮市	新宮	広角川右支溪(8-207-2-017)
5112	8-207-2-018	広角川右支溪	新宮市	新宮	広角川右支溪(8-207-2-018)
5113	8-207-2-019	東鴻田左支溪	新宮市	新宮	東鴻田左支溪(8-207-2-019)
5114	8-207-2-020	東鴻田左支溪	新宮市	新宮	東鴻田左支溪(8-207-2-020)
5115	8-207-2-021	射矢ノ谷川右支溪	新宮市	新宮,五新	射矢ノ谷川右支溪(8-207-2-021)
5116	8-207-2-022	神倉川右支溪	新宮市	神倉,千穂,新宮	神倉川右支溪(8-207-2-022)
5117	8-207-2-023	新宮川右支溪	新宮市	南檜杖	新宮川右支溪(8-207-2-023)
5118	8-207-2-024	南檜杖川左支溪	新宮市	南檜杖	南檜杖川左支溪(8-207-2-024)
5119	8-207-2-025	新宮川右支溪	新宮市	南檜杖	新宮川右支溪(8-207-2-025)
5120	8-207-2-026	土の河川左支溪	新宮市	相賀,南檜杖	土の河川左支溪(8-207-2-026)
5121	8-207-2-027	土の河川左支溪	新宮市	相賀	土の河川左支溪(8-207-2-027)
5122	8-207-2-028	熊野川右支溪	新宮市	相賀	熊野川右支溪(8-207-2-028)
5123	8-207-2-029	高田川左支溪	新宮市	高田	高田川左支溪(8-207-2-029)
5124	8-207-2-030-1	高田川左支溪	新宮市	高田	高田川左支溪(8-207-2-030-1)
5125	8-207-2-030-2	高田川左支溪	新宮市	高田	高田川左支溪(8-207-2-030-2)
5126	8-207-2-031	高田川左支溪	新宮市	高田	高田川左支溪(8-207-2-031)
5127	8-207-2-032	高田川左支溪	新宮市	高田	高田川左支溪(8-207-2-032)
5128	8-207-2-033-1	高田川左支溪	新宮市	高田	高田川左支溪(8-207-2-033-1)
5129	8-207-2-033-2	高田川左支溪	新宮市	高田	高田川左支溪(8-207-2-033-2)
5130	8-207-2-034-1	高田川左支溪	新宮市	高田	高田川左支溪(8-207-2-034-1)
5131	8-207-2-034-2	高田川左支溪	新宮市	高田	高田川左支溪(8-207-2-034-2)
5132	8-207-2-034-3	高田川左支溪	新宮市	高田	高田川左支溪(8-207-2-034-3)
5133	8-207-2-034-4	高田川左支溪	新宮市	高田	高田川左支溪(8-207-2-034-4)
5134	8-207-2-035	内鹿野川左支溪	新宮市	高田	内鹿野川左支溪(8-207-2-035)
5135	8-207-2-036	口高田川右支溪	新宮市	高田	口高田川右支溪(8-207-2-036)
5136	8-207-2-036-2	口高田川右溪流	新宮市	高田	口高田川右溪流(8-207-2-036-2)
5137	8-207-2-037-1	口高田川右支溪	新宮市	高田	口高田川右支溪(8-207-2-037-1)
5138	8-207-2-037-2	口高田川右支溪	新宮市	高田	口高田川右支溪(8-207-2-037-2)
5139	8-207-2-038	口高田川右溪流	新宮市	高田	口高田川右溪流(8-207-2-038)
5140	8-207-2-039-1	口高田川右溪流	新宮市	高田	口高田川右溪流(8-207-2-039-1)
5141	8-207-2-039-2	口高田川右溪流	新宮市	高田	口高田川右溪流(8-207-2-039-2)
5142	8-207-2-040-1	口高田川右溪流	新宮市	高田	口高田川右溪流(8-207-2-040-1)
5143	8-207-2-040-2	口高田川右溪流	新宮市	高田	口高田川右溪流(8-207-2-040-2)
5144	8-207-2-041	口高田川左溪流	新宮市	高田	口高田川左溪流(8-207-2-041)
5145	8-207-2-042-1	口高田川左溪流	新宮市	高田	口高田川左溪流(8-207-2-042-1)
5146	8-207-2-042-2	口高田川左溪流	新宮市	高田	口高田川左溪流(8-207-2-042-2)
5147	8-207-2-043	口高田川左溪流	新宮市	高田	口高田川左溪流(8-207-2-043)
5148	8-207-2-044	口高田川左溪流	新宮市	高田	口高田川左溪流(8-207-2-044)
5149	8-207-2-045	高田川左支溪	新宮市	相賀	高田川左支溪(8-207-2-045)
5150	8-207-2-046	高田川左支溪	新宮市	相賀	高田川左支溪(8-207-2-046)
5151	8-207-2-047	高田川左支溪	新宮市	相賀	高田川左支溪(8-207-2-047)
5152	8-207-2-048	高田川左支溪	新宮市	相賀	高田川左支溪(8-207-2-048)

04-05-00 土砂災害警戒区域（土石流）

No	区域番号	区域名	市町村名	大字	区域名
5153	8-207-2-901	木ノ川右支溪	新宮市	木ノ川	木ノ川右支溪(8-207-2-901)
5154	8-207-2-902	木ノ川右支溪	新宮市	木ノ川	木ノ川右支溪(8-207-2-902)
5155	8-207-3-001	南谷川右支溪	新宮市	新宮	南谷川右支溪(8-207-3-001)
5156	8-207-3-003	高森川左支溪	新宮市	三輪崎	高森川左支溪(8-207-3-003)
5157	8-425-1-001	右支溪	新宮市	熊野川町能城山本	右支溪(8-425-1-001)
5158	8-425-1-002	ナゲリ谷川	新宮市	熊野川町能城山本	ナゲリ谷川(8-425-1-002)
5159	8-425-1-003	赤木川右支溪	新宮市	熊野川町赤木	赤木川右支溪(8-425-1-003)
5160	8-425-1-004	八木山谷	新宮市	熊野川町上長井	八木山谷(8-425-1-004)
5161	8-425-1-005	赤木川右支溪	新宮市	熊野川町上長井	赤木川右支溪(8-425-1-005)
5162	8-425-1-006-1	赤木川右支溪	新宮市	熊野川町上長井	赤木川右支溪(8-425-1-006-1)
5163	8-425-1-006-2	赤木川右支溪	新宮市	熊野川町上長井	赤木川右支溪(8-425-1-006-2)
5164	8-425-1-007	赤木川右支溪	新宮市	熊野川町上長井	赤木川右支溪(8-425-1-007)
5165	8-425-1-008	東の川右支溪	新宮市	熊野川町東	東の川右支溪(8-425-1-008)
5166	8-425-1-009	市ヶ谷川	新宮市	熊野川町大山	市ヶ谷川(8-425-1-009)
5167	8-425-1-010	中前谷川	新宮市	熊野川町大山	中前谷川(8-425-1-010)
5168	8-425-1-011	伊屋ノ谷川	新宮市	熊野川町大山	伊屋ノ谷川(8-425-1-011)
5169	8-425-1-012	小口川右支溪	新宮市	熊野川町滝本	小口川右支溪(8-425-1-012)
5170	8-425-1-013	奥の谷川	新宮市	熊野川町西	奥の谷川(8-425-1-013)
5171	8-425-1-014	赤木川左支溪	新宮市	熊野川町西	赤木川左支溪(8-425-1-014)
5172	8-425-1-015	赤木川左支溪	新宮市	熊野川町椋井	赤木川左支溪(8-425-1-015)
5173	8-425-1-016	赤木川左支溪	新宮市	熊野川町日足	赤木川左支溪(8-425-1-016)
5174	8-425-1-017	赤木川左支溪	新宮市	熊野川町日足	赤木川左支溪(8-425-1-017)
5175	8-425-1-018	赤木川左支溪	新宮市	熊野川町日足	赤木川左支溪(8-425-1-018)
5176	8-425-1-019	寺風呂谷川	新宮市	熊野川町日足	寺風呂谷川(8-425-1-019)
5177	8-425-1-020	熊野川右支溪	新宮市	熊野川町日足	熊野川右支溪(8-425-1-020)
5178	8-425-1-021	音川谷川	新宮市	熊野川町宮井	音川谷川(8-425-1-021)
5179	8-425-1-022	左支溪	新宮市	熊野川町宮井	左支溪(8-425-1-022)
5180	8-425-1-023	桜谷川	新宮市	熊野川町宮井	桜谷川(8-425-1-023)
5181	8-425-1-024	右支溪	新宮市	熊野川町宮井	右支溪(8-425-1-024)
5182	8-425-1-025	新宮川右支溪	新宮市	熊野川町相須	新宮川右支溪(8-425-1-025)
5183	8-425-1-026	篠尾川右支溪	新宮市	熊野川町西敷屋	篠尾川右支溪(8-425-1-026)
5184	8-425-1-027	篠尾川右支溪	新宮市	熊野川町西敷屋	篠尾川右支溪(8-425-1-027)
5185	8-425-1-028	露谷川	新宮市	熊野川町篠尾	露谷川(8-425-1-028)
5186	8-425-1-029	篠尾川左支溪	新宮市	熊野川町篠尾	篠尾川左支溪(8-425-1-029)
5187	8-425-1-030	内ノ井谷川	新宮市	熊野川町西敷屋	内ノ井谷川(8-425-1-030)
5188	8-425-1-031	内ノ井谷川	新宮市	熊野川町西敷屋	内ノ井谷川(8-425-1-031)
5189	8-425-1-032	新宮川左支溪	新宮市	熊野川町相須	新宮川左支溪(8-425-1-032)
5190	8-425-1-033	左支溪	新宮市	熊野川町宮井	左支溪(8-425-1-033)
5191	8-425-1-034	左支溪	新宮市	熊野川町宮井	左支溪(8-425-1-034)
5192	8-425-1-035	宮谷川	新宮市	熊野川町宮井	宮谷川(8-425-1-035)
5193	8-425-1-036	錐恵谷川	新宮市	熊野川町九重	錐恵谷川(8-425-1-036)
5194	8-425-1-037	九重谷川	新宮市	熊野川町九重	九重谷川(8-425-1-037)
5195	8-425-1-038	北山川右支溪	新宮市	熊野川町九重	北山川右支溪(8-425-1-038)
5196	8-425-1-039	玉置川左支溪	新宮市	熊野川町玉置口	玉置川左支溪(8-425-1-039)
5197	8-425-2-001-1	新宮川右支溪	新宮市	熊野川町田長	新宮川右支溪(8-425-2-001-1)
5198	8-425-2-001-2	新宮川右支溪	新宮市	熊野川町田長	新宮川右支溪(8-425-2-001-2)
5199	8-425-2-002	新宮川右支溪	新宮市	熊野川町田長	新宮川右支溪(8-425-2-002)
5200	8-425-2-003	赤木川右支溪	新宮市	熊野川町椋井	赤木川右支溪(8-425-2-003)
5201	8-425-2-004	市夜谷川	新宮市	熊野川町東	市夜谷川(8-425-2-004)
5202	8-425-2-005	東の川右支溪	新宮市	熊野川町東	東の川右支溪(8-425-2-005)
5203	8-425-2-006-1	赤木川左支溪	新宮市	熊野川町鎌塚	赤木川左支溪(8-425-2-006-1)
5204	8-425-2-006-2	赤木川左支溪	新宮市	熊野川町鎌塚	赤木川左支溪(8-425-2-006-2)
5205	8-425-2-007-1	小口川右支溪	新宮市	熊野川町滝本	小口川右支溪(8-425-2-007-1)
5206	8-425-2-007-2	小口川右支溪	新宮市	熊野川町滝本	小口川右支溪(8-425-2-007-2)
5207	8-425-2-008	北谷川	新宮市	熊野川町滝本	北谷川(8-425-2-008)
5208	8-425-2-009	小口川右支溪	新宮市	熊野川町滝本	小口川右支溪(8-425-2-009)

04-05-00 土砂災害警戒区域（土石流）

No	区域番号	区域名	市町村名	大字	区域名
5209	8-425-2-010	赤木川左支溪	新宮市	熊野川町滝本	赤木川左支溪(8-425-2-010)
5210	8-425-2-011	谷口谷川左支溪	新宮市	熊野川町椋井	谷口谷川左支溪(8-425-2-011)
5211	8-425-2-012	谷口谷川	新宮市	熊野川町椋井	谷口谷川(8-425-2-012)
5212	8-425-2-013	前の奥谷川	新宮市	熊野川町椋井	前の奥谷川(8-425-2-013)
5213	8-425-2-014	赤木川左支溪	新宮市	熊野川町相須	赤木川左支溪(8-425-2-014)
5214	8-425-2-015	熊野川右支溪	新宮市	熊野川町日足	熊野川右支溪(8-425-2-015)
5215	8-425-2-016	志古川右支溪	新宮市	熊野川町日足	志古川右支溪(8-425-2-016)
5216	8-425-2-017	志古谷川	新宮市	熊野川町日足	志古谷川(8-425-2-017)
5217	8-425-2-018	山の谷川	新宮市	熊野川町日足	山の谷川(8-425-2-018)
5218	8-425-2-019	宮ノ前谷川	新宮市	熊野川町日足	宮ノ前谷川(8-425-2-019)
5219	8-425-2-020	右支溪	新宮市	熊野川町日足	右支溪(8-425-2-020)
5220	8-425-2-021	右支溪	新宮市	熊野川町宮井	右支溪(8-425-2-021)
5221	8-425-2-022	鼻田谷川	新宮市	熊野川町宮井	鼻田谷川(8-425-2-022)
5222	8-425-2-023	右支溪	新宮市	熊野川町宮井	右支溪(8-425-2-023)
5223	8-425-2-024	新宮川右支溪	新宮市	熊野川町相須	新宮川右支溪(8-425-2-024)
5224	8-425-2-025	柳原谷川	新宮市	熊野川町相須	柳原谷川(8-425-2-025)
5225	8-425-2-026	篠尾川右支溪	新宮市	熊野川町西敷屋	篠尾川右支溪(8-425-2-026)
5226	8-425-2-027	篠尾川右支溪	新宮市	熊野川町西敷屋	篠尾川右支溪(8-425-2-027)
5227	8-425-2-028	宮ヶ谷川	新宮市	熊野川町西敷屋	宮ヶ谷川(8-425-2-028)
5228	8-425-2-029	篠尾川右支溪	新宮市	熊野川町篠尾	篠尾川右支溪(8-425-2-029)
5229	8-425-2-030	篠尾川右支溪	新宮市	熊野川町篠尾	篠尾川右支溪(8-425-2-030)
5230	8-425-2-031	篠尾川左支溪	新宮市	熊野川町篠尾	篠尾川左支溪(8-425-2-031)
5231	8-425-2-032	篠尾川左支溪	新宮市	熊野川町西敷屋	篠尾川左支溪(8-425-2-032)
5232	8-425-2-033	長瀬谷川	新宮市	熊野川町西敷屋	長瀬谷川(8-425-2-033)
5233	8-425-2-034	篠尾川左支溪	新宮市	熊野川町西敷屋	篠尾川左支溪(8-425-2-034)
5234	8-425-2-035	新宮川左支溪	新宮市	熊野川町西敷屋	新宮川左支溪(8-425-2-035)
5235	8-425-2-036	右支溪	新宮市	熊野川町宮井	右支溪(8-425-2-036)
5236	8-425-2-037	北山川右支溪	新宮市	熊野川町四滝	北山川右支溪(8-425-2-037)
5237	8-425-2-038	杉村の谷	新宮市	熊野川町嶋津	杉村の谷(8-425-2-038)
5238	8-421-1-001	中地川	那智勝浦町	浦神	中地川(8-421-1-001)
5239	8-421-1-002	傅の谷	那智勝浦町	浦神	傅の谷(8-421-1-002)
5240	8-421-1-003	上地川	那智勝浦町	浦神	上地川(8-421-1-003)
5241	8-421-1-004	咄喧屋谷	那智勝浦町	浦神	咄喧屋谷(8-421-1-004)
5242	8-421-1-005	奥の谷	那智勝浦町	浦神	奥の谷(8-421-1-005)
5243	8-421-1-006	釜の谷川	那智勝浦町	浦神	釜の谷川(8-421-1-006)
5244	8-421-1-007	田ノ洞谷	那智勝浦町	浦神	田ノ洞谷(8-421-1-007)
5245	8-421-1-008	唐立谷	那智勝浦町	浦神	唐立谷(8-421-1-008)
5246	8-421-1-009	粉白001	那智勝浦町	粉白	粉白001(8-421-1-009)
5247	8-421-1-010	粉白004	那智勝浦町	粉白	粉白004(8-421-1-010)
5248	8-421-1-011	太田川右支溪	那智勝浦町	粉白	太田川右支溪(8-421-1-011)
5249	8-421-1-012-1	太田川右支溪	那智勝浦町	八尺鏡野	太田川右支溪(8-421-1-012-1)
5250	8-421-1-012-2	太田川右支溪	那智勝浦町	八尺鏡野	太田川右支溪(8-421-1-012-2)
5251	8-421-1-013	太田川右支溪	那智勝浦町	八尺鏡野	太田川右支溪(8-421-1-013)
5252	8-421-1-014	太田川左支溪	那智勝浦町	八尺鏡野	太田川左支溪(8-421-1-014)
5253	8-421-1-015	中里川水口谷	那智勝浦町	中里	中里川水口谷(8-421-1-015)
5254	8-421-1-017	寺ノ洞谷	那智勝浦町	小匠	寺ノ洞谷(8-421-1-017)
5255	8-421-1-018	太田川右支溪	那智勝浦町	大野	太田川右支溪(8-421-1-018)
5256	8-421-1-019	谷之瀬谷	那智勝浦町	大野	谷之瀬谷(8-421-1-019)
5257	8-421-1-020	うすみ谷	那智勝浦町	口色川	うすみ谷(8-421-1-020)
5258	8-421-1-021-1	岩ノ畑谷	那智勝浦町	口色川	岩ノ畑谷(8-421-1-021-1)
5259	8-421-1-021-2	岩ノ畑谷	那智勝浦町	口色川	岩ノ畑谷(8-421-1-021-2)
5260	8-421-1-022	懸川	那智勝浦町	口色川	懸川(8-421-1-022)
5261	8-421-1-023	懸川	那智勝浦町	口色川	懸川(8-421-1-023)
5262	8-421-1-024	懸川左支溪	那智勝浦町	口色川	懸川左支溪(8-421-1-024)
5263	8-421-1-025	懸川左支溪	那智勝浦町	口色川	懸川左支溪(8-421-1-025)
5264	8-421-1-026	岩ノ洞谷	那智勝浦町	口色川	岩ノ洞谷(8-421-1-026)

04-05-00 土砂災害警戒区域（土石流）

No	区域番号	区域名	市町村名	大字	区域名
5265	8-421-1-027	糸ノ谷	那智勝浦町	西中野川	糸ノ谷(8-421-1-027)
5266	8-421-1-028	串ノ谷右支溪	那智勝浦町	小阪	串ノ谷右支溪(8-421-1-028)
5267	8-421-1-029	太田川左支溪	那智勝浦町	高遠井	太田川左支溪(8-421-1-029)
5268	8-421-1-030	中ノ川右支溪	那智勝浦町	中ノ川	中ノ川右支溪(8-421-1-030)
5269	8-421-1-031	瀬川谷	那智勝浦町	南平野	瀬川谷(8-421-1-031)
5270	8-421-1-032	庵の谷	那智勝浦町	南大居	庵の谷(8-421-1-032)
5271	8-421-1-033	尾の谷川左支溪	那智勝浦町	南大居	尾の谷川左支溪(8-421-1-033)
5272	8-421-1-034	井鹿川左支溪	那智勝浦町	南大居	井鹿川左支溪(8-421-1-034)
5273	8-421-1-035	寺地谷	那智勝浦町	南大居	寺地谷(8-421-1-035)
5274	8-421-1-036	井鹿川左支溪	那智勝浦町	南大居	井鹿川左支溪(8-421-1-036)
5275	8-421-1-037	大谷川右支溪	那智勝浦町	南大居	大谷川右支溪(8-421-1-037)
5276	8-421-1-038	太田川左支溪	那智勝浦町	市屋	太田川左支溪(8-421-1-038)
5277	8-421-1-039	城本谷	那智勝浦町	下里	城本谷(8-421-1-039)
5278	8-421-1-040	太田川左支溪	那智勝浦町	下里	太田川左支溪(8-421-1-040)
5279	8-421-1-041	太田川左支溪	那智勝浦町	下里	太田川左支溪(8-421-1-041)
5280	8-421-1-042	市屋001	那智勝浦町	市屋	市屋001(8-421-1-042)
5281	8-421-1-044	二河川右支溪	那智勝浦町	二河	二河川右支溪(8-421-1-044)
5282	8-421-1-045	二河川右支溪	那智勝浦町	二河	二河川右支溪(8-421-1-045)
5283	8-421-1-046	二河川左支溪	那智勝浦町	二河	二河川左支溪(8-421-1-046)
5284	8-421-1-047	二河川左支溪	那智勝浦町	二河	二河川左支溪(8-421-1-047)
5285	8-421-1-048	湯川川右支溪	那智勝浦町	湯川	湯川川右支溪(8-421-1-048)
5286	8-421-1-049	湯川川左支溪	那智勝浦町	湯川	湯川川左支溪(8-421-1-049)
5287	8-421-1-050	湯川川左支溪	那智勝浦町	湯川	湯川川左支溪(8-421-1-050)
5288	8-421-1-051	湯川1	那智勝浦町	湯川	湯川1(8-421-1-051)
5289	8-421-1-052	天満1	那智勝浦町	天満	天満1(8-421-1-052)
5290	8-421-1-053	天満2	那智勝浦町	天満	天満2(8-421-1-053)
5291	8-421-1-054	天満3	那智勝浦町	天満	天満3(8-421-1-054)
5292	8-421-1-056	天満川右支溪	那智勝浦町	天満	天満川右支溪(8-421-1-056)
5293	8-421-1-057	大谷川右支溪	那智勝浦町	天満	大谷川右支溪(8-421-1-057)
5294	8-421-1-058	大谷川右支溪	那智勝浦町	天満	大谷川右支溪(8-421-1-058)
5295	8-421-1-059	金山谷川右支溪	那智勝浦町	井関	金山谷川右支溪(8-421-1-059)
5296	8-421-1-060	鳴子谷川	那智勝浦町	市野々	鳴子谷川(8-421-1-060)
5297	8-421-1-061	那智川右支溪	那智勝浦町	市野々	那智川右支溪(8-421-1-061)
5298	8-421-1-062	振ヶ瀬川	那智勝浦町	市野々	振ヶ瀬川(8-421-1-062)
5299	8-421-1-064	内の川	那智勝浦町	市野々	内の川(8-421-1-064)
5300	8-421-1-065	那智川左支溪	那智勝浦町	市野々	那智川左支溪(8-421-1-065)
5301	8-421-1-066	樋口川	那智勝浦町	市野々	樋口川(8-421-1-066)
5302	8-421-1-067	又白谷	那智勝浦町	市野々	又白谷(8-421-1-067)
5303	8-421-1-068	平野川	那智勝浦町	市野々	平野川(8-421-1-068)
5304	8-421-1-069	那智川左支溪	那智勝浦町	市野々	那智川左支溪(8-421-1-069)
5305	8-421-1-070	谷口谷	那智勝浦町	市野々	谷口谷(8-421-1-070)
5306	8-421-1-071	天女谷	那智勝浦町	市野々	天女谷(8-421-1-071)
5307	8-421-1-072	天女川左支溪	那智勝浦町	市野々	天女川左支溪(8-421-1-072)
5308	8-421-1-073	谷口川	那智勝浦町	市野々	谷口川(8-421-1-073)
5309	8-421-1-074-1	榎木谷	那智勝浦町	市野々	榎木谷(8-421-1-074-1)
5310	8-421-1-074-2	榎木谷	那智勝浦町	市野々	榎木谷(8-421-1-074-2)
5311	8-421-1-075	那智川左支溪	那智勝浦町	井関	那智川左支溪(8-421-1-075)
5312	8-421-1-076	那智川左支溪	那智勝浦町	川関	那智川左支溪(8-421-1-076)
5313	8-421-1-077	那智川左支溪	那智勝浦町	川関	那智川左支溪(8-421-1-077)
5314	8-421-1-078	浜ノ宮(101)	那智勝浦町	浜ノ宮	浜ノ宮(101)(8-421-1-078)
5315	8-421-1-079	浜田谷	那智勝浦町	浜ノ宮	浜田谷(8-421-1-079)
5316	8-421-1-080	浜ノ宮(102)	那智勝浦町	浜ノ宮	浜ノ宮(102)(8-421-1-080)
5317	8-421-1-081	浜ノ宮(103)	那智勝浦町	浜ノ宮	浜ノ宮(103)(8-421-1-081)
5318	8-421-1-082	長野川左支溪	那智勝浦町	高津気	長野川左支溪(8-421-1-082)
5319	8-421-1-083	長野川左支溪	那智勝浦町	高津気	長野川左支溪(8-421-1-083)
5320	8-421-1-084	宇久井001	那智勝浦町	宇久井	宇久井001(8-421-1-084)

04-05-00 土砂災害警戒区域（土石流）

No	区域番号	区域名	市町村名	大字	区域名
5321	8-421-1-085-1	宇久井002	那智勝浦町	宇久井	宇久井002(8-421-1-085-1)
5322	8-421-1-085-2	宇久井003	那智勝浦町	宇久井	宇久井003(8-421-1-085-2)
5323	8-421-1-905	大谷川右支溪	那智勝浦町	南大居	大谷川右支溪(8-421-1-905)
5324	8-421-1-906	太田川左支溪	那智勝浦町	南大居	太田川左支溪(8-421-1-906)
5325	8-421-2-001	浦神(101)	那智勝浦町	浦神	浦神(101)(8-421-2-001)
5326	8-421-2-002	浦神(102)	那智勝浦町	浦神	浦神(102)(8-421-2-002)
5327	8-421-2-003-1	粉白002	那智勝浦町	粉白	粉白002(8-421-2-003-1)
5328	8-421-2-003-2	粉白003	那智勝浦町	粉白	粉白003(8-421-2-003-2)
5329	8-421-2-004	太田川右支溪	那智勝浦町	八尺鏡野	太田川右支溪(8-421-2-004)
5330	8-421-2-005	庄川右支溪	那智勝浦町	庄	庄川右支溪(8-421-2-005)
5331	8-421-2-006	庄川右支溪	那智勝浦町	庄	庄川右支溪(8-421-2-006)
5332	8-421-2-007	庄川左支溪	那智勝浦町	庄	庄川左支溪(8-421-2-007)
5333	8-421-2-008	中里川左支溪	那智勝浦町	中里	中里川左支溪(8-421-2-008)
5334	8-421-2-009	中里川左支溪	那智勝浦町	中里	中里川左支溪(8-421-2-009)
5335	8-421-2-010	大谷川右支溪	那智勝浦町	南大居	大谷川右支溪(8-421-2-010)
5336	8-421-2-011	大谷川右支溪	那智勝浦町	南大居	大谷川右支溪(8-421-2-011)
5337	8-421-2-012	太田川右支溪	那智勝浦町	南大居	太田川右支溪(8-421-2-012)
5338	8-421-2-013	小川左支溪	那智勝浦町	檜原	小川左支溪(8-421-2-013)
5339	8-421-2-015	小川左支溪	那智勝浦町	檜原	小川左支溪(8-421-2-015)
5340	8-421-2-016	太田川右支溪	那智勝浦町	西中野川	太田川右支溪(8-421-2-016)
5341	8-421-2-017	中山谷	那智勝浦町	田垣内	中山谷(8-421-2-017)
5342	8-421-2-018	中山谷左支溪	那智勝浦町	田垣内	中山谷左支溪(8-421-2-018)
5343	8-421-2-019	谷之瀬谷左支溪	那智勝浦町	大野	谷之瀬谷左支溪(8-421-2-019)
5344	8-421-2-020-1	色後谷川	那智勝浦町	大野	色後谷川(8-421-2-020-1)
5345	8-421-2-020-2	色後谷川	那智勝浦町	大野	色後谷川(8-421-2-020-2)
5346	8-421-2-021	越ノ谷	那智勝浦町	口色川	越ノ谷(8-421-2-021)
5347	8-421-2-022	笠松谷	那智勝浦町	口色川	笠松谷(8-421-2-022)
5348	8-421-2-023	笠松谷	那智勝浦町	口色川	笠松谷(8-421-2-023)
5349	8-421-2-024	赤鼻谷	那智勝浦町	口色川	赤鼻谷(8-421-2-024)
5350	8-421-2-025	太田川	那智勝浦町	口色川	太田川(8-421-2-025)
5351	8-421-2-026	ハダコ谷	那智勝浦町	口色川	ハダコ谷(8-421-2-026)
5352	8-421-2-027	熊瀬川左支溪	那智勝浦町	口色川	熊瀬川左支溪(8-421-2-027)
5353	8-421-2-028	熊瀬川左支溪	那智勝浦町	大野	熊瀬川左支溪(8-421-2-028)
5354	8-421-2-029	串ノ谷	那智勝浦町	小阪	串ノ谷(8-421-2-029)
5355	8-421-2-030	小栗川右支溪	那智勝浦町	小阪	小栗川右支溪(8-421-2-030)
5356	8-421-2-031	小栗川右支溪	那智勝浦町	小阪	小栗川右支溪(8-421-2-031)
5357	8-421-2-032	小栗川	那智勝浦町	小阪	小栗川(8-421-2-032)
5358	8-421-2-033	太田川左支溪	那智勝浦町	西中野川	太田川左支溪(8-421-2-033)
5359	8-421-2-034	太田川左支溪	那智勝浦町	西中野川	太田川左支溪(8-421-2-034)
5360	8-421-2-035	太田川左支溪	那智勝浦町	小匠	太田川左支溪(8-421-2-035)
5361	8-421-2-036	中里川左支溪	那智勝浦町	小匠	中里川左支溪(8-421-2-036)
5362	8-421-2-037	太田川左支溪	那智勝浦町	小匠	太田川左支溪(8-421-2-037)
5363	8-421-2-038	太田川左支溪	那智勝浦町	長井	太田川左支溪(8-421-2-038)
5364	8-421-2-039	太田川左支溪	那智勝浦町	長井	太田川左支溪(8-421-2-039)
5365	8-421-2-040	宮洞谷	那智勝浦町	長井	宮洞谷(8-421-2-040)
5366	8-421-2-041	太田川左支溪	那智勝浦町	高遠井	太田川左支溪(8-421-2-041)
5367	8-421-2-042	中ノ川右支溪	那智勝浦町	南平野	中ノ川右支溪(8-421-2-042)
5368	8-421-2-043-1	中ノ川左支溪	那智勝浦町	中ノ川	中ノ川左支溪(8-421-2-043-1)
5369	8-421-2-043-2	中ノ川左支溪	那智勝浦町	中ノ川	中ノ川左支溪(8-421-2-043-2)
5370	8-421-2-044	太田川左支溪	那智勝浦町	中ノ川・南大居	太田川左支溪(8-421-2-044)
5371	8-421-2-045	井鹿川右支溪	那智勝浦町	井鹿	井鹿川右支溪(8-421-2-045)
5372	8-421-2-046	井鹿川右支溪	那智勝浦町	井鹿	井鹿川右支溪(8-421-2-046)
5373	8-421-2-047	井鹿川右支溪	那智勝浦町	井鹿	井鹿川右支溪(8-421-2-047)
5374	8-421-2-049	本川	那智勝浦町	南平野	本川(8-421-2-049)
5375	8-421-2-050	井鹿川左支溪	那智勝浦町	南平野	井鹿川左支溪(8-421-2-050)
5376	8-421-2-051	尾の谷川左支溪	那智勝浦町	井鹿	尾の谷川左支溪(8-421-2-051)

04-05-00 土砂災害警戒区域（土石流）

No	区域番号	区域名	市町村名	大字	区域名
5377	8-421-2-052	井鹿川左支溪	那智勝浦町	南大居	井鹿川左支溪(8-421-2-052)
5378	8-421-2-053	井鹿川左支溪	那智勝浦町	南大居	井鹿川左支溪(8-421-2-053)
5379	8-421-2-054	井鹿川左支溪	那智勝浦町	南大居	井鹿川左支溪(8-421-2-054)
5380	8-421-2-055	太田川左支溪	那智勝浦町	南大居	太田川左支溪(8-421-2-055)
5381	8-421-2-056	太田川左支溪	那智勝浦町	南大居	太田川左支溪(8-421-2-056)
5382	8-421-2-057	太田川左支溪	那智勝浦町	市屋	太田川左支溪(8-421-2-057)
5383	8-421-2-058	与根子川左支溪	那智勝浦町	市屋	与根子川左支溪(8-421-2-058)
5384	8-421-2-059	与根子川右支溪	那智勝浦町	市屋	与根子川右支溪(8-421-2-059)
5385	8-421-2-060	荒堀川左支溪	那智勝浦町	下里	荒堀川左支溪(8-421-2-060)
5386	8-421-2-061	下里001	那智勝浦町	下里	下里001(8-421-2-061)
5387	8-421-2-062	二河川右支溪	那智勝浦町	二河	二河川右支溪(8-421-2-062)
5388	8-421-2-063	二河川右支溪	那智勝浦町	二河	二河川右支溪(8-421-2-063)
5389	8-421-2-064	二河川右支溪	那智勝浦町	二河	二河川右支溪(8-421-2-064)
5390	8-421-2-065	二河川左支溪	那智勝浦町	二河	二河川左支溪(8-421-2-065)
5391	8-421-2-067	橋ノ川右支溪	那智勝浦町	橋ノ川	橋ノ川右支溪(8-421-2-067)
5392	8-421-2-068	橋ノ川左支溪	那智勝浦町	橋ノ川	橋ノ川左支溪(8-421-2-068)
5393	8-421-2-069	湯川川右支溪	那智勝浦町	湯川	湯川川右支溪(8-421-2-069)
5394	8-421-2-070	湯川川右支溪	那智勝浦町	湯川	湯川川右支溪(8-421-2-070)
5395	8-421-2-071	湯川川右支溪	那智勝浦町	湯川	湯川川右支溪(8-421-2-071)
5396	8-421-2-072	湯川川右支溪	那智勝浦町	湯川	湯川川右支溪(8-421-2-072)
5397	8-421-2-073	湯川川左支溪	那智勝浦町	湯川	湯川川左支溪(8-421-2-073)
5398	8-421-2-074	湯川2	那智勝浦町	湯川	湯川2(8-421-2-074)
5399	8-421-2-075	湯川3	那智勝浦町	湯川	湯川3(8-421-2-075)
5400	8-421-2-076	天満川右支溪	那智勝浦町	天満	天満川右支溪(8-421-2-076)
5401	8-421-2-077	天満川右支溪	那智勝浦町	天満	天満川右支溪(8-421-2-077)
5402	8-421-2-078	大谷川左支溪	那智勝浦町	天満	大谷川左支溪(8-421-2-078)
5403	8-421-2-079	金山谷川左支溪	那智勝浦町	井関	金山谷川左支溪(8-421-2-079)
5404	8-421-2-080	西山谷	那智勝浦町	井関	西山谷(8-421-2-080)
5405	8-421-2-081	金山谷川右支溪	那智勝浦町	井関	金山谷川右支溪(8-421-2-081)
5406	8-421-2-082	天女川左支溪	那智勝浦町	市野々	天女川左支溪(8-421-2-082)
5407	8-421-2-083	天女川左支溪	那智勝浦町	市野々	天女川左支溪(8-421-2-083)
5408	8-421-2-084	長谷川右支溪	那智勝浦町	井関	長谷川右支溪(8-421-2-084)
5409	8-421-2-085	長谷川右支溪	那智勝浦町	井関	長谷川右支溪(8-421-2-085)
5410	8-421-2-086	長谷川右支溪	那智勝浦町	井関	長谷川右支溪(8-421-2-086)
5411	8-421-2-087	那智川左支溪	那智勝浦町	川関	那智川左支溪(8-421-2-087)
5412	8-421-2-088	那智川左支溪	那智勝浦町	川関	那智川左支溪(8-421-2-088)
5413	8-421-2-089	那智川左支溪	那智勝浦町	川関	那智川左支溪(8-421-2-089)
5414	8-421-2-090	井谷川右支溪	那智勝浦町	川関	井谷川右支溪(8-421-2-090)
5415	8-421-2-091	井谷川	那智勝浦町	川関	井谷川(8-421-2-091)
5416	8-421-2-092	狗子の川右支溪	那智勝浦町	狗子ノ川	狗子の川右支溪(8-421-2-092)
5417	8-421-2-093	狗子の川右支溪	那智勝浦町	高津気	狗子の川右支溪(8-421-2-093)
5418	8-421-2-094	狗子の川右支溪	那智勝浦町	高津気	狗子の川右支溪(8-421-2-094)
5419	8-421-2-095	狗子の川左支溪	那智勝浦町	狗子ノ川	狗子の川左支溪(8-421-2-095)
5420	8-421-2-096	狗子の川左支溪	那智勝浦町	狗子ノ川	狗子の川左支溪(8-421-2-096)
5421	8-421-2-097	狗子ノ川001	那智勝浦町	狗子ノ川	狗子ノ川001(8-421-2-097)
5422	8-421-2-098	狗子ノ川002	那智勝浦町	狗子ノ川	狗子ノ川002(8-421-2-098)
5423	8-421-2-099	宇久井004	那智勝浦町	宇久井	宇久井004(8-421-2-099)
5424	8-421-2-100	長野川右支溪	那智勝浦町	高津気	長野川右支溪(8-421-2-100)
5425	8-421-2-101	狗子の川右支溪	那智勝浦町	高津気	狗子の川右支溪(8-421-2-101)
5426	8-421-2-102	長野川左支溪	那智勝浦町	高津気	長野川左支溪(8-421-2-102)
5427	8-421-2-103	長野川左支溪	那智勝浦町	高津気	長野川左支溪(8-421-2-103)
5428	8-421-2-104	長野川左支溪	那智勝浦町	高津気	長野川左支溪(8-421-2-104)
5429	8-421-2-105	長野川左支溪	那智勝浦町	高津気	長野川左支溪(8-421-2-105)
5430	8-421-2-107	長野川左支溪	那智勝浦町	高津気	長野川左支溪(8-421-2-107)
5431	8-421-2-108	長野川左支溪	那智勝浦町	高津気	長野川左支溪(8-421-2-108)
5432	8-421-2-109	長野川左支溪	那智勝浦町	高津気	長野川左支溪(8-421-2-109)

04-05-00 土砂災害警戒区域（土石流）

No	区域番号	区域名	市町村名	大字	区域名
5433	8-421-2-110	宇久井005	那智勝浦町	宇久井	宇久井005(8-421-2-110)
5434	8-421-2-111	宇久井006	那智勝浦町	宇久井	宇久井006(8-421-2-111)
5435	8-421-2-112	陰陽川	那智勝浦町	市野々	陰陽川(8-421-2-112)
5436	8-421-2-113	蛇ノ谷川	那智勝浦町	市野々	蛇ノ谷川(8-421-2-113)
5437	8-421-2-903	狗子の川右支溪	那智勝浦町	高津気	狗子の川右支溪(8-421-2-903)
5438	8-421-2-904	狗子の川右支溪	那智勝浦町	高津気	狗子の川右支溪(8-421-2-904)
5439	8-421-2-907	太田川左支溪	那智勝浦町	南大居	太田川左支溪(8-421-2-907)
5440	8-421-2-908	太田川左支溪	那智勝浦町	南大居	太田川左支溪(8-421-2-908)
5441	8-421-3-001	市屋002	那智勝浦町	市屋	市屋002(8-421-3-001)
5442	8-421-3-003	湯川川左支溪	那智勝浦町	湯川	湯川川左支溪(8-421-3-003)
5443	8-421-3-004	湯川川左支溪	那智勝浦町	湯川	湯川川左支溪(8-421-3-004)
5444	8-421-3-005	天満4	那智勝浦町	天満	天満4(8-421-3-005)
5445	8-421-3-006	大谷川右支溪	那智勝浦町	天満	大谷川右支溪(8-421-3-006)
5446	8-421-3-007	大谷川右支溪	那智勝浦町	天満	大谷川右支溪(8-421-3-007)
5447	8-421-3-008	大谷川右支溪	那智勝浦町	天満	大谷川右支溪(8-421-3-008)
5448	8-421-3-010	狗子ノ川003	那智勝浦町	狗子ノ川	狗子ノ川003(8-421-3-010)
5449	8-421-3-011	狗子ノ川004	那智勝浦町	狗子ノ川	狗子ノ川004(8-421-3-011)
5450	8-421-3-012	狗子ノ川005	那智勝浦町	狗子ノ川	狗子ノ川005(8-421-3-012)
5451	8-421-3-013	宇久井007	那智勝浦町	宇久井	宇久井007(8-421-3-013)
5452	8-421-3-018	尻剣谷川	那智勝浦町	市野々	尻剣谷川(8-421-3-018)
5453	8-422-1-001	上河立1溪流	太地町	太地	上河立1溪流(8-422-1-001)
5454	8-422-1-002	大垣1溪流	太地町	太地	大垣1溪流(8-422-1-002)
5455	8-422-1-003	清水上1溪流	太地町	太地	清水上1溪流(8-422-1-003)
5456	8-422-1-004	清水上・長音庵1溪流	太地町	太地	清水上・長音庵1溪流(8-422-1-004)
5457	8-422-1-005	長音庵1溪流	太地町	太地	長音庵1溪流(8-422-1-005)
5458	8-422-1-006	清涼庵1溪流	太地町	太地	清涼庵1溪流(8-422-1-006)
5459	8-422-1-007	寄り路1溪流	太地町	太地	寄り路1溪流(8-422-1-007)
5460	8-422-1-008	楠木谷1溪流	太地町	太地	楠木谷1溪流(8-422-1-008)
5461	8-422-1-009-1	楠木谷2溪流	太地町	太地	楠木谷2溪流(8-422-1-009-1)
5462	8-422-1-009-2	楠木谷3溪流	太地町	太地	楠木谷3溪流(8-422-1-009-2)
5463	8-422-1-010	楠木谷4溪流	太地町	太地	楠木谷4溪流(8-422-1-010)
5464	8-422-1-011	小長井1溪流	太地町	太地	小長井1溪流(8-422-1-011)
5465	8-422-1-012	西大長井1溪流	太地町	太地	西大長井1溪流(8-422-1-012)
5466	8-422-1-013	東大長井1溪流	太地町	太地	東大長井1溪流(8-422-1-013)
5467	8-422-1-014	常渡1溪流	太地町	太地	常渡1溪流(8-422-1-014)
5468	8-422-1-015	常渡2溪流	太地町	太地	常渡2溪流(8-422-1-015)
5469	8-422-1-017	森浦1	太地町	森浦	森浦1(8-422-1-017)
5470	8-422-1-018	与根子川右支溪	太地町	森浦	与根子川右支溪(8-422-1-018)
5471	8-422-1-019	与根子川右支溪	太地町	森浦	与根子川右支溪(8-422-1-019)
5472	8-422-1-020	与根子川右支溪	太地町	森浦	与根子川右支溪(8-422-1-020)
5473	8-422-1-021-1	与根子川左支溪	太地町	森浦	与根子川左支溪(8-422-1-021-1)
5474	8-422-1-021-2	与根子川左支溪	太地町	森浦	与根子川左支溪(8-422-1-021-2)
5475	8-422-1-022	与根子川左支溪	太地町	森浦	与根子川左支溪(8-422-1-022)
5476	8-422-1-023	与根子川左支溪	太地町	森浦	与根子川左支溪(8-422-1-023)
5477	8-422-1-024	与根子川左支溪	太地町	森浦	与根子川左支溪(8-422-1-024)
5478	8-422-1-025	森浦2	太地町	森浦	森浦2(8-422-1-025)
5479	8-422-1-901	森浦7	太地町	森浦	森浦7(8-422-1-901)
5480	8-422-2-001	森浦3	太地町	森浦	森浦3(8-422-2-001)
5481	8-422-2-002	森浦4	太地町	森浦	森浦4(8-422-2-002)
5482	8-422-2-003	与根子川右支溪	太地町	森浦	与根子川右支溪(8-422-2-003)
5483	8-422-2-004	与根子川右支溪	太地町	森浦	与根子川右支溪(8-422-2-004)
5484	8-422-2-005	与根子川左支溪	太地町	森浦	与根子川左支溪(8-422-2-005)
5485	8-422-2-006	森浦5	太地町	森浦	森浦5(8-422-2-006)
5486	8-422-2-007	夏山1溪流	太地町	太地	夏山1溪流(8-422-2-007)
5487	8-422-3-001	森浦6	太地町	森浦	森浦6(8-422-3-001)
5488	8-422-3-002	夏山2溪流	太地町	太地	夏山2溪流(8-422-3-002)

04-05-00 土砂災害警戒区域（土石流）

No	区域番号	区域名	市町村名	大字	区域名
5489	8-422-3-003	夏山3溪流	太地町	太地	夏山3溪流(8-422-3-003)
5490	8-427-1-001	寺ノ谷	北山村	下尾井	寺ノ谷(8-427-1-001)
5491	8-427-1-002	栗須谷川	北山村	下尾井	栗須谷川(8-427-1-002)
5492	8-427-1-003	北山川右支溪	北山村	大沼	北山川右支溪(8-427-1-003)
5493	8-427-1-004	中ノ谷	北山村	大沼	中ノ谷(8-427-1-004)
5494	8-427-1-005	北山川右支溪	北山村	大沼	北山川右支溪(8-427-1-005)
5495	8-427-1-006	湯ノ谷	北山村	大沼	湯ノ谷(8-427-1-006)
5496	8-427-1-007	寺ノ谷	北山村	竹原	寺ノ谷(8-427-1-007)
5497	8-427-1-008	観音谷	北山村	七色	観音谷(8-427-1-008)
5498	8-427-2-001	北山川右支溪	北山村	小松	右支溪(8-427-2-001)
5499	8-427-2-002	北山川右支溪	北山村	下尾井	北山川右支溪(8-427-2-002)
5500	8-427-2-003	北山川右支溪	北山村	下尾井	北山川右支溪(8-427-2-003)
5501	8-427-2-004	北山川右支溪	北山村	下尾井	北山川右支溪(8-427-2-004)
5502	8-427-2-005	北山川右支溪	北山村	大沼	北山川右支溪(8-427-2-005)
5503	8-427-2-006	北山川右支溪	北山村	大沼	北山川右支溪(8-427-2-006)
5504	8-427-2-007	中の谷川	北山村	七色	中の谷川(8-427-2-007)
5505	8-427-2-008	北山川右支溪	北山村	七色	右支溪(8-427-2-008)

箇所番号		市町村	大字／字	国有林名	面積(ha)	備考
302015	1	和歌山市	滝畑	小野山国有林	4.00	
302066	1	田辺市	龍神村殿原	笠塔山国有林	5.00	
302066	2	田辺市	龍神村殿原	笠塔山国有林	1.00	
302066	3	田辺市	龍神村殿原	笠塔山国有林	8.00	
302066	4	田辺市	龍神村殿原	笠塔山国有林	1.00	
302066	5	田辺市	龍神村殿原	笠塔山国有林	3.00	
302066	6	田辺市	龍神村殿原	笠塔山国有林	20.00	
302066	7	田辺市	中辺路町兵生	坂泰山国有林	3.00	
302066	8	田辺市	中辺路町兵生	坂泰山国有林	15.00	
302066	9	田辺市	中辺路町兵生	坂泰山国有林	5.00	
302066	10	田辺市	中辺路町兵生	坂泰山国有林	8.00	
302066	11	田辺市	中辺路町兵生	坂泰山国有林	9.00	
302066	12	田辺市	中辺路町兵生	坂泰山国有林	9.00	
302066	13	田辺市	中辺路町兵生	坂泰山国有林	5.00	
302066	14	田辺市	中辺路町兵生	坂泰山国有林	15.00	
302066	15	田辺市	中辺路町兵生	坂泰山国有林	8.00	
302066	16	田辺市	中辺路町兵生	坂泰山国有林	15.00	
302066	17	田辺市	中辺路町兵生	坂泰山国有林	12.00	
302066	18	田辺市	中辺路町兵生	坂泰山国有林	13.00	
302066	19	田辺市	中辺路町兵生	坂泰山国有林	12.00	
302066	20	田辺市	中辺路町兵生	坂泰山国有林	9.00	
302066	21	田辺市	中辺路町兵生	坂泰山国有林	12.00	
302066	22	田辺市	中辺路町兵生	坂泰山国有林	10.00	
302066	23	田辺市	中辺路町兵生	坂泰山国有林	15.00	
302066	24	田辺市	中辺路町兵生	坂泰山国有林	7.00	
302066	25	田辺市	中辺路町兵生	坂泰山国有林	14.00	
302066	26	田辺市	中辺路町兵生	坂泰山国有林	15.00	
302066	27	田辺市	中辺路町兵生	坂泰山国有林	7.00	
302066	28	田辺市	中辺路町兵生	坂泰山国有林	15.00	
302066	29	田辺市	中辺路町兵生	坂泰山国有林	22.00	
302066	30	田辺市	木守	前の川国有林	14.00	
302066	31	田辺市	木守	前の川国有林	5.00	
302066	32	田辺市	木守	前の川国有林	11.00	
302066	33	田辺市	木守	前の川国有林	4.00	
302066	34	田辺市	木守	前の川国有林	4.00	
302066	35	田辺市	木守	前の川国有林	4.00	
302066	36	田辺市	木守	前の川国有林	9.00	
302066	37	田辺市	木守	前の川国有林	8.00	
302066	38	田辺市	本宮町静川	笹ノ瀬国有林	5.00	
302066	39	田辺市	本宮町静川	笹ノ瀬国有林	6.00	
302066	40	田辺市	本宮町静川	大塔山国有林	8.00	
302066	41	田辺市	本宮町静川	大塔山国有林	6.00	
302066	42	田辺市	本宮町平治川	下平治国有林	7.00	
302066	43	田辺市	本宮町静川	大塔山国有林	5.00	
302066	44	田辺市	本宮町静川	大塔山国有林	7.00	
302066	45	田辺市	本宮町静川	公門谷国有林	8.00	
302074	1	新宮市	新宮	権現山国有林	4.00	
302074	2	新宮市	新宮	権現山国有林	9.00	
302074	3	新宮市	新宮	権現山国有林	4.00	
302074	4	新宮市	新宮	権現山国有林	6.00	
302074	5	新宮市	新宮	権現山国有林	3.00	
302074	6	新宮市	新宮	権現山国有林	3.00	
302074	7	新宮市	新宮	権現山国有林	5.00	
302074	8	新宮市	高田	白見国有林	15.00	

箇所番号	市町村	大字／字	国有林名	面積(ha)	備考
302074	9	新宮市	高田	白見国有林	13.00
302074	10	新宮市	新宮	権現山国有林	10.00
302074	11	新宮市	新宮	権現山国有林	2.00
302091	1	岩出市	根来	風吹国有林	3.00
302091	2	岩出市	根来	小野山国有林	8.00
303445	1	高野町	高野山	高野山国有林	4.00
303445	2	高野町	高野山	高野山国有林	4.00
303445	3	高野町	高野山	高野山国有林	2.00
303445	4	高野町	高野山	高野山国有林	1.00
303445	5	高野町	高野山	高野山国有林	2.00
303445	6	高野町	高野山	高野山国有林	1.00
303445	7	高野町	高野山	高野山国有林	1.00
303666	1	有田川町	下湯川	津俣国有林	21.00
303909	1	印南町	川又	川又国有林	2.00
303909	2	印南町	川又	川又国有林	9.00
303909	3	印南町	川又	川又国有林	18.00
303909	4	印南町	川又	川又国有林	14.00
303909	5	印南町	川又	川又国有林	4.00
303909	6	印南町	川又	川又国有林	4.00
303925	1	日高川町	寒川	西ノ河国有林	3.00
303925	2	日高川町	寒川	西ノ河国有林	8.00
303925	3	日高川町	寒川	西ノ河国有林	8.00
303925	4	日高川町	寒川	西ノ河国有林	5.00
303925	5	日高川町	寒川	西ノ河国有林	7.00
303925	6	日高川町	寒川	西ノ河国有林	6.00
303925	7	日高川町	寒川	西ノ河国有林	9.00
303925	8	日高川町	寒川	西ノ河国有林	8.00
303925	9	日高川町	寒川	西ノ河国有林	18.00
303925	10	日高川町	寒川	西ノ河国有林	8.00
303925	11	日高川町	寒川	西ノ河国有林	6.00
303925	12	日高川町	寒川	西ノ河国有林	4.00
303925	13	日高川町	寒川	西ノ河国有林	6.00
303925	14	日高川町	寒川	西ノ河国有林	11.00
303925	15	日高川町	寒川	西ノ河国有林	5.00
303925	16	日高川町	寒川	西ノ河国有林	11.00
303925	17	日高川町	寒川	西ノ河国有林	11.00
303925	18	日高川町	寒川	西ノ河国有林	12.00
303925	19	日高川町	寒川	西ノ河国有林	6.00
303925	20	日高川町	野々川	野々川国有林	6.00
303925	21	日高川町	野々川	野々川国有林	1.00
303925	22	日高川町	野々川	野々川国有林	1.00
303925	23	日高川町	野々川	野々川国有林	2.00
303925	24	日高川町	野々川	野々河国有林	8.00
303925	25	日高川町	寒川	西ノ河国有林	7.00
303925	26	日高川町	野々川	野々川国有林	14.00
303925	27	日高川町	野々川	野々川国有林	3.00
304069	1	すさみ町	東栗垣内	宮城川国有林	10.00
304069	2	すさみ町	東栗垣内	宮城川国有林	15.00
304069	3	すさみ町	東栗垣内	宮城川国有林	5.00

05-01-02 山地災害危険箇所一覧表(山腹崩壊危険地区)

県森林整備課

地区番号	市町村	大字	字	面積(ha)	備考
201	0013	和歌山市	加太	1.27	
201	0014	和歌山市	加太	0.65	
201	0015	和歌山市	加太	0.88	
201	0017	和歌山市	加太	2.56	
201	0020	和歌山市	加太	3.53	
201	0022	和歌山市	加太	0.75	
201	0023	和歌山市	加太	山田来原	1.80
201	0024	和歌山市	加太		2.20
201	0025	和歌山市	加太	山田来原	2.60
201	0026	和歌山市	加太		1.23
201	0028	和歌山市	加太	大谷	3.00
201	0029	和歌山市	加太	下女原	3.70
201	0030	和歌山市	加太	八幡	5.57
201	0031	和歌山市	加太	八幡	2.65
201	0032	和歌山市	加太		1.57
201	0033	和歌山市	加太	大谷	2.25
201	0034	和歌山市	加太		0.46
201	0035	和歌山市	加太		0.52
201	0036	和歌山市	加太	城ヶ崎団地	0.57
201	0037	和歌山市	加太	大振	2.75
201	0038	和歌山市	加太		0.46
201	0039	和歌山市	深山	宏鳥部谷	5.89
201	0040	和歌山市	深山	田井谷	1.35
201	0041	和歌山市	深山	阿振川	0.60
201	0047	和歌山市	大川	松谷	2.24
201	0048	和歌山市	大川	向の山	1.05
201	0050	和歌山市	磯の浦		0.62
201	0051	和歌山市	磯の浦		0.50
201	0052	和歌山市	磯の浦	焼山	3.62
201	0053	和歌山市	磯の浦		2.29
201	0056	和歌山市	磯の浦		0.34
201	0057	和歌山市	磯の浦		1.08
201	0058	和歌山市	本脇		0.27
201	0059	和歌山市	日野	南谷	1.16
201	0061	和歌山市	日野		0.35
201	0062	和歌山市	日野	南谷	1.13
201	0064	和歌山市	日野	西原	1.43
201	0065	和歌山市	木ノ本		0.80
201	0066	和歌山市	木ノ本		0.23
201	0069	和歌山市	梅原		2.10
201	0071	和歌山市	栄谷		2.23
201	0072	和歌山市	栄谷	高塚	4.16
201	0073	和歌山市	栄谷	高塚	4.20
201	0074	和歌山市	平井		5.12
201	0075	和歌山市	平井	前原	2.74
201	0076	和歌山市	平井		0.86
201	0077	和歌山市	大谷		0.98
201	0078	和歌山市	平井		0.51
201	0080	和歌山市	園部		0.39

05-01-02 山地災害危険箇所一覧表(山腹崩壊危険地区)

県森林整備課

地区番号	市町村	大字	字	面積(ha)	備考
201	0081	和歌山市	園部	0.65	
201	0082	和歌山市	園部	3.21	
201	0084	和歌山市	園部	0.34	
201	0085	和歌山市	六十谷	2.78	
201	0086	和歌山市	六十谷	0.78	
201	0087	和歌山市	六十谷	1.12	
201	0088	和歌山市	直川	0.60	
201	0089	和歌山市	直川	0.81	
201	0090	和歌山市	直川	黒神了	2.63
201	0091	和歌山市	直川	0.72	
201	0093	和歌山市	府中	2.40	
201	0095	和歌山市	府中	0.99	
201	0096	和歌山市	府中	0.45	
201	0097	和歌山市	直川	0.90	
201	0098	和歌山市	直川	1.07	
201	0099	和歌山市	直川	メツリ原	5.95
201	0100	和歌山市	直川	割谷	0.52
201	0101	和歌山市	直川	日向谷	0.87
201	0103	和歌山市	北	別所	2.01
201	0105	和歌山市	落合		3.01
201	0106	和歌山市	落合		1.79
201	0107	和歌山市	滝畑	南出	3.95
201	0108	和歌山市	滝畑	小林	1.39
201	0109	和歌山市	滝畑	小林	0.70
201	0110	和歌山市	滝畑	小林	4.33
201	0113	和歌山市	上三毛		1.35
201	0115	和歌山市	下三毛		1.02
201	0116	和歌山市	東田中	東原	8.58
201	0117	和歌山市	金谷		0.70
201	0119	和歌山市	矢田	心池	0.55
201	0120	和歌山市	明王寺		1.47
201	0124	和歌山市	和佐関戸	永谷	1.70
201	0125	和歌山市	禰宜		0.69
201	0127	和歌山市	禰宜		1.59
201	0129	和歌山市	山東中		1.32
201	0130	和歌山市	山東中		1.01
201	0131	和歌山市	山東中		0.74
201	0132	和歌山市	黒岩		0.98
201	0133	和歌山市	黒岩	葉山	1.32
201	0134	和歌山市	黒岩		1.06
201	0135	和歌山市	黒岩		0.30
201	0136	和歌山市	黒岩		1.06
201	0137	和歌山市	黒岩	友瀨	1.88
201	0138	和歌山市	黒岩		1.16
201	0140	和歌山市	黒谷		1.75
201	0141	和歌山市	黒谷		0.39
201	0145	和歌山市	岩橋		1.19
201	0146	和歌山市	岩橋		0.59
201	0147	和歌山市	岩橋		1.41

05-01-02 山地災害危険箇所一覧表(山腹崩壊危険地区)

県森林整備課

地区番号	市町村	大字	字	面積(ha)	備考
201	0148	和歌山市	栗栖	2.38	
201	0149	和歌山市	栗栖	0.44	
201	0150	和歌山市	鳴神	1.84	
201	0151	和歌山市	鳴神	1.19	
201	0152	和歌山市	鳴神	2.98	
201	0153	和歌山市	鳴神	2.43	
201	0156	和歌山市	神前	4.91	
201	0158	和歌山市	吉原	0.92	
201	0159	和歌山市	坂田	0.61	
201	0161	和歌山市	吉原	1.46	
201	0162	和歌山市	吉原	3.27	
201	0163	和歌山市	吉原	1.71	
201	0164	和歌山市	広原	5.07	
201	0165	和歌山市	広原	5.88	
201	0167	和歌山市	冬野	3.35	
201	0168	和歌山市	冬野	南山	0.84
201	0169	和歌山市	冬野		0.89
201	0171	和歌山市	冬野		0.62
201	0172	和歌山市	本渡	宮の前	1.84
201	0173	和歌山市	仁井辺		1.16
201	0175	和歌山市	井戸		4.24
201	0176	和歌山市	相坂		0.35
201	0178	和歌山市	相坂		1.15
201	0181	和歌山市	境原		1.02
201	0184	和歌山市	紀三井寺		26.09
201	0185	和歌山市	三葛		0.92
201	0186	和歌山市	打越町		2.66
201	0188	和歌山市	秋葉町		2.31
201	0189	和歌山市	秋葉町		1.59
201	0190	和歌山市	秋葉町		3.81
201	0191	和歌山市	塩屋	焼山	5.28
201	0192	和歌山市	塩屋		1.73
201	0193	和歌山市	和歌浦東		2.58
201	0194	和歌山市	関戸	焼山	2.01
201	0195	和歌山市	和歌浦西		6.74
201	0196	和歌山市	関戸		4.99
201	0197	和歌山市	新和歌浦		4.70
201	0198	和歌山市	西浜		9.39
201	0199	和歌山市	新和歌浦		8.40
201	0200	和歌山市	西浜		7.42
201	0201	和歌山市	田野		2.37
201	0202	和歌山市	西浜		7.29
201	0203	和歌山市	雑賀崎		2.40
201	0204	和歌山市	雑賀崎		3.72
201	0205	和歌山市	雑賀崎		1.32
201	0207	和歌山市	毛見		19.47
201	0208	和歌山市	毛見	大宮	2.05
201	0209	和歌山市	毛見		24.18
201	0210	和歌山市	毛見		2.08

05-01-02 山地災害危険箇所一覧表(山腹崩壊危険地区)

県森林整備課

地区番号	市町村	大字	字	面積(ha)	備考
201	0211	和歌山市	西庄	1.05	
201	0212	和歌山市	梅原	0.54	
201	1001	和歌山市	直川	1.59	
201	1002	和歌山市	弘西	0.40	
201	5001	和歌山市	山東中	0.17	
201	5002	和歌山市	奥須佐	0.25	
201	5003	和歌山市	和歌浦中	0.23	
201	5004	和歌山市	岩橋	0.31	
201	5005	和歌山市	鳴神	0.25	
201	5006	和歌山市	塩屋	0.59	
201	5007	和歌山市	和歌浦東	0.73	
201	5008	和歌山市	三葛	0.65	
201	5009	和歌山市	内原	0.36	
201	5010	和歌山市	内原	0.89	
201	5011	和歌山市	内原	0.09	
201	5012	和歌山市	冬野	0.39	
201	5013	和歌山市	冬野	0.17	
201	5014	和歌山市	黒岩	0.37	
201	5015	和歌山市	黒岩	0.08	
201	5016	和歌山市	田野	0.18	
201	5017	和歌山市	和歌浦中	0.39	
201	5018	和歌山市	和歌浦中	0.27	
201	5019	和歌山市	三葛	0.17	
201	5020	和歌山市	頭陀寺	0.24	
201	5021	和歌山市	南畑	0.15	
201	5022	和歌山市	黒岩	0.31	
201	5023	和歌山市	三葛	0.10	
201	5024	和歌山市	奥須佐	0.18	
201	5025	和歌山市	奥須佐	0.25	
201	5026	和歌山市	相坂	0.07	
201	5027	和歌山市	永山	0.14	
201	5028	和歌山市	永山	0.07	
201	5029	和歌山市	永山	0.14	
201	5030	和歌山市	永山	0.08	
201	5031	和歌山市	永山	0.09	
201	5032	和歌山市	永山	0.11	
201	5033	和歌山市	永山	0.23	
201	5034	和歌山市	平尾	0.05	
201	5035	和歌山市	永山	0.12	
201	5036	和歌山市	井辺	0.09	
201	5037	和歌山市	井辺	0.41	
201	5038	和歌山市	寺内	0.04	
201	5039	和歌山市	塩ノ谷	0.12	
201	5040	和歌山市	塩ノ谷	0.12	
201	5041	和歌山市	明王寺	0.11	
201	5042	和歌山市	塩ノ谷	0.05	
201	5043	和歌山市	井辺	0.10	
201	5044	和歌山市	禰宜	0.22	
201	5045	和歌山市	鳴神	0.11	

05-01-02 山地災害危険箇所一覧表(山腹崩壊危険地区)

県森林整備課

地区番号	市町村	大字	字	面積(ha)	備考
201	5046	和歌山市	大河内	0.07	
201	5047	和歌山市	大河内	0.05	
201	5048	和歌山市	大河内	0.14	
201	5049	和歌山市	吉礼	0.07	
201	5050	和歌山市	吉礼	0.10	
201	5051	和歌山市	坂田	0.19	
201	5052	和歌山市	坂田	0.42	
201	5053	和歌山市	寺内	0.11	
201	5055	和歌山市	西	0.10	
201	5056	和歌山市	西	0.13	
201	5057	和歌山市	深山	1.85	
201	5058	和歌山市	西庄	1.27	
201	5059	和歌山市	園部	0.23	
201	5060	和歌山市	木ノ本	3.20	
201	5061	和歌山市	加太	0.89	
201	5062	和歌山市	西庄	0.47	
201	5063	和歌山市	六十谷	1.15	
201	5065	和歌山市	中	0.57	
201	5066	和歌山市	加太	0.21	
201	5067	和歌山市	加太	0.83	
201	5068	和歌山市	加太	1.35	
201	5069	和歌山市	磯の浦	0.36	
201	5070	和歌山市	木ノ本	0.31	
201	5071	和歌山市	梅原	1.44	
201	5072	和歌山市	中	0.82	
201	5073	和歌山市	梅原	0.39	
201	5074	和歌山市	栄谷	0.21	
201	5075	和歌山市	栄谷	0.36	
201	5076	和歌山市	栄谷	0.16	
201	5077	和歌山市	園部	0.09	
201	5078	和歌山市	園部	0.40	
201	5079	和歌山市	園部	0.43	
201	5080	和歌山市	園部	0.67	
201	5081	和歌山市	六十谷	0.43	
201	5082	和歌山市	六十谷	0.55	
201	5083	和歌山市	直川	1.23	
201	5084	和歌山市	六十谷	0.50	
201	5085	和歌山市	六十谷	0.28	
201	5086	和歌山市	直川	0.34	
201	5087	和歌山市	大谷	0.13	
201	5088	和歌山市	大谷	0.04	
201	5089	和歌山市	大谷	0.04	
201	5090	和歌山市	善明寺	0.07	
201	5091	和歌山市	園部	0.07	
201	5092	和歌山市	弘西	0.24	
201	5093	和歌山市	加太	0.52	
201	7512	和歌山市	鳴神	0.97	
201	7514	和歌山市	毛見	1.20	
201	7515	和歌山市	冬野	0.73	

05-01-02 山地災害危険箇所一覧表(山腹崩壊危険地区)

県森林整備課

地区番号	市町村	大字	字	面積(ha)	備考	
201	7516	和歌山市	吉礼	0.73		
201	7517	和歌山市	弘西	1.03		
201	7519	和歌山市	弘西	1.21		
202	0001	海南市	孟子	0.91		
202	0002	海南市	孟子	0.95		
202	0003	海南市	孟子	3.90		
202	0004	海南市	孟子	上出	7.20	
202	0005	海南市	七山	5.14		
202	0007	海南市	七山	3.02		
202	0008	海南市	七山	0.31		
202	0009	海南市	七山	1.85		
202	0010	海南市	原野	3.18		
202	0011	海南市	原野	2.01		
202	0013	海南市	原野	1.79		
202	0016	海南市	原野	1.58		
202	0017	海南市	原野	6.43		
202	0019	海南市	下津野	瀧ヶ原	7.67	
202	0020	海南市	野尻	西ノ峯	1.15	
202	0021	海南市	野尻	上山	8.57	
202	0022	海南市	別院		2.58	
202	0025	海南市	且来		1.56	
202	0026	海南市	多田		1.14	
202	0027	海南市	多田		1.74	
202	0028	海南市	且来		2.64	
202	0029	海南市	且来		1.25	
202	0031	海南市	且来	山出	3.95	
202	0033	海南市	且来		1.13	
202	0034	海南市	岡田		0.43	
202	0036	海南市	黒江		0.65	
202	0037	海南市	黒江		0.69	
202	0038	海南市	黒江		0.43	
202	0042	海南市	船尾	藤ノ尾	0.71	
202	0043	海南市	船尾	寒谷	1.58	
202	0044	海南市	船尾	大船尾	1.21	
202	0047	海南市	黒江		8.45	
202	0048	海南市	岡田	城山	10.94	
202	0049	海南市	岡田	城山	13.81	
202	0050	海南市	岡田	南山	7.02	
202	0053	海南市	日方		1.80	
202	0056	海南市	日方	丸尾	2.64	
202	0057	海南市	日方	丸尾	0.43	
202	0058	海南市	日方		0.40	
202	0059	海南市	大野中		0.84	
202	0060	海南市	且来		0.44	
202	0063	海南市	小野田		0.66	
202	0064	海南市	小野田		0.81	
202	0065	海南市	大野中		1.09	
202	0066	海南市	重根		3.50	
202	0067	海南市	重根		0.95	

05-01-02 山地災害危険箇所一覧表(山腹崩壊危険地区)

県森林整備課

地区番号	市町村	大字	字	面積(ha)	備考	
202	0068	海南省	重根	0.76		
202	0069	海南省	幡川	2.82		
202	0070	海南省	幡川	1.16		
202	0071	海南省	幡川	内畑	0.94	
202	0072	海南省	幡川		0.41	
202	0073	海南省	幡川	中山	0.57	
202	0074	海南省	幡川	東山	3.42	
202	0075	海南省	山田		0.39	
202	0078	海南省	冷水		0.91	
202	0080	海南省	冷水		1.56	
202	0082	海南省	冷水		2.43	
202	0084	海南省	冷水		1.60	
202	0085	海南省	別所	上ノ久保	6.36	
202	0086	海南省	別所	上ノ久保	6.88	
202	0088	海南省	別所		5.75	
202	0089	海南省	重根		1.36	
202	0091	海南省	小野田		1.15	
202	0093	海南省	小野田		1.07	
202	0094	海南省	小野田	南山	3.79	
202	0095	海南省	小野田	南山	4.13	
202	0096	海南省	阪井	北峯山	1.26	
202	0097	海南省	阪井	北峯山	3.49	
202	0098	海南省	阪井		1.04	
202	0099	海南省	阪井		1.51	
202	0100	海南省	阪井		2.30	
202	0101	海南省	阪井	北峯山	5.44	
202	0102	海南省	阪井		1.10	
202	0104	海南省	沖野々		1.57	
202	0105	海南省	沖野々		2.75	
202	0106	海南省	別院	上山	2.93	
202	0107	海南省	野上中	山崎	11.24	
202	0108	海南省	野上中	山崎	7.07	
202	0109	海南省	阪井		1.29	
202	0110	海南省	阪井		2.64	
202	0111	海南省	阪井		0.82	
202	0112	海南省	阪井		1.21	
202	0114	海南省	重根		2.23	
202	0115	海南省	重根		0.85	
202	0116	海南省	重根		0.91	
202	0117	海南省	重根		0.66	
202	0118	海南省	重根	田津原	10.67	
202	0119	海南省	重根	田津原	5.04	
202	0120	海南省	東畑	柿戸原	3.98	
202	0121	海南省	扱沢		0.84	
202	0123	海南省	阪井		0.92	
202	0124	海南省	阪井		0.35	
202	0125	海南省	東畑		0.89	
202	0127	海南省	ひや水	外山	7.20	
202	0130	海南省	東畑	半道原	2.52	

05-01-02 山地災害危険箇所一覧表(山腹崩壊危険地区)

県森林整備課

地区番号	市町村	大字	字	面積(ha)	備考	
202	0131	海南省	東畑	4.84		
202	0134	海南省	赤沼	1.42		
202	0135	海南省	赤沼	0.78		
202	0136	海南省	孟子	不動谷	1.76	
202	0138	海南省	九品寺	三六谷	1.84	
202	0139	海南省	野上新	間谷	1.40	
202	0140	海南省	椋木	真那久保	5.01	
202	1001	海南省	黒江		0.50	
202	1002	海南省	別院		1.31	
202	1003	海南省	次ヶ谷		0.56	
202	1004	海南省	下津町大崎		0.20	
202	1006	海南省	下津町丁		0.35	
202	1007	海南省	下津町方		0.24	
202	1008	海南省	下津町下	津	2.24	
202	1009	海南省	下津町下	津	0.35	
202	1010	海南省	下津町中		0.74	
202	1011	海南省	下津町鯉川		1.33	
202	1012	海南省	下津町上		0.61	
202	1013	海南省	下津町丁		0.24	
202	1014	海南省	下津町下	津	0.09	
202	5001	海南省	下津町下	津	0.45	
202	5002	海南省	下津町小原		0.99	
202	5003	海南省	下津町方		0.24	
202	5004	海南省	下津町大崎		0.95	
202	5005	海南省	下津町塩津		0.69	
202	5006	海南省	下津町小南		0.32	
202	5007	海南省	下津町梅田		0.69	
202	5008	海南省	大野中		0.38	
202	5009	海南省	幡川		0.34	
202	5010	海南省	重根		0.87	
202	5011	海南省	重根		0.28	
202	5012	海南省	重根		0.40	
202	5013	海南省	重根		0.37	
202	5014	海南省	重根		0.43	
202	5015	海南省	下津町中		0.52	
202	5016	海南省	下津町引尾		0.51	
202	5017	海南省	下津町市坪		1.83	
202	5018	海南省	幡川		0.91	
202	5019	海南省	下津町下	津	0.23	
202	5020	海南省	下津町下	津	0.34	
202	5021	海南省	下津町下	津	0.16	
202	5022	海南省	下津町小原		0.38	
202	5023	海南省	下津町下	津	0.03	
202	5024	海南省	下津町下	津	0.09	
202	5025	海南省	下津町小原		0.17	
202	5026	海南省	下津町小原		3.24	
202	5027	海南省	下津町笠畑		0.15	
202	5028	海南省	下津町興		0.12	
202	5029	海南省	下津町百垣内		0.46	

05-01-02 山地災害危険箇所一覧表(山腹崩壊危険地区)

県森林整備課

地区番号	市町村	大字	字	面積(ha)	備考	
202	5030	海南省	下津町興	0.17		
202	5031	海南省	下津町興	0.28		
202	5032	海南省	下津町市坪	0.03		
202	5033	海南省	下津町市坪	0.53		
202	5034	海南省	下津町青枝	0.35		
202	5035	海南省	下津町市坪	0.20		
202	5036	海南省	下津町市坪	0.14		
202	5037	海南省	下津町市坪	0.12		
202	5038	海南省	下津町黒田	0.14		
202	5039	海南省	下津町黒田	0.09		
202	5040	海南省	下津町下	津	0.25	
202	5041	海南省	下津町方		0.26	
202	5042	海南省	下津町下	津	0.12	
202	5043	海南省	下津町下	津	0.13	
202	5044	海南省	下津町下	津	0.19	
202	5046	海南省	下津町方		1.25	
202	5047	海南省	下津町丁		0.59	
202	5048	海南省	下津町橋本		0.31	
202	5049	海南省	下津町百垣内		0.29	
202	5050	海南省	下津町引尾		0.59	
202	5051	海南省	下津町引尾		2.16	
202	5052	海南省	下津町引尾		0.56	
202	5053	海南省	下津町百垣内		0.51	
202	5054	海南省	下津町興		0.48	
202	5055	海南省	下津町興		0.40	
202	5056	海南省	下津町百垣内		0.18	
202	5057	海南省	下津町百垣内		0.28	
202	5058	海南省	下津町百垣内		0.44	
202	5059	海南省	海老谷		0.07	
202	5060	海南省	下津町大崎		0.08	
202	5061	海南省	下津町方		1.82	
202	5063	海南省	下津町丸田		0.35	
202	5064	海南省	下津町梅田		0.19	
202	5065	海南省	下津町橋本		0.07	
202	5066	海南省	下津町橋本		0.11	
202	5067	海南省	下津町橋本		0.26	
202	5069	海南省	下津町菅根田		0.12	
202	5070	海南省	海老谷		0.14	
202	5071	海南省	東畑		0.30	
202	5073	海南省	上谷		0.06	
202	5074	海南省	赤沼		0.20	
202	5075	海南省	海老谷		0.09	
202	5076	海南省	赤沼		0.06	
202	5077	海南省	赤沼		0.05	
202	5080	海南省	下津町小松原		0.06	
202	5081	海南省	下津町小南		0.74	
202	5082	海南省	下津町小南		0.35	
202	5083	海南省	下津町下		0.04	
202	5084	海南省	下津町黒田		0.05	

05-01-02 山地災害危険箇所一覧表(山腹崩壊危険地区)

県森林整備課

地区番号	市町村	大字	字	面積(ha)	備考
202	5085	海南省	下津町黒田	0.19	
202	5086	海南省	下津町丁	0.26	
202	5087	海南省	下津町大崎	0.16	
202	5088	海南省	下津町大崎	0.06	
202	5089	海南省	下津町塩津	0.05	
202	5090	海南省	阪井	0.15	
202	5091	海南省	下津町塩津	0.21	
202	5092	海南省	下津町橋本	0.24	
202	5094	海南省	ひや水	0.20	
202	5095	海南省	ひや水	0.16	
202	5096	海南省	ひや水	0.04	
202	5097	海南省	ひや水	0.08	
202	5098	海南省	ひや水	0.08	
202	5099	海南省	上谷	0.07	
202	5100	海南省	上谷	0.09	
202	5101	海南省	上谷	0.08	
202	5102	海南省	九品寺	0.23	
202	5104	海南省	次ヶ谷	0.04	
202	5105	海南省	東畑	0.05	
202	5106	海南省	大野中	0.15	
202	5107	海南省	重根	0.09	
202	5108	海南省	幡川	0.11	
202	5109	海南省	幡川	0.20	
202	5110	海南省	幡川	0.19	
202	5111	海南省	重根	0.15	
202	5112	海南省	九品寺	0.11	
202	5113	海南省	木津	0.07	
202	5114	海南省	九品寺	0.11	
202	5115	海南省	野上新	0.22	
202	5116	海南省	野上新	0.19	
202	5117	海南省	野上新	0.17	
202	5118	海南省	野上新	0.10	
202	5120	海南省	沖野々	0.33	
202	5121	海南省	小野田	0.36	
202	5122	海南省	小野田	0.11	
202	5123	海南省	小野田	0.15	
202	5124	海南省	南赤坂	0.12	
202	5125	海南省	南赤坂	0.23	
202	5126	海南省	大野中	0.16	
202	5127	海南省	日方	0.08	
202	5128	海南省	大野中	0.23	
202	5129	海南省	大野中	0.16	
202	5130	海南省	大野中	0.11	
202	5131	海南省	日方	0.27	
202	5132	海南省	日方	0.22	
202	5133	海南省	日方	0.10	
202	5134	海南省	船尾	0.13	
202	5135	海南省	船尾	0.12	
202	5136	海南省	船尾	0.06	

05-01-02 山地災害危険箇所一覧表(山腹崩壊危険地区)

県森林整備課

地区番号	市町村	大字	字	面積(ha)	備考
202	5137	海南省	船尾	0.22	
202	5138	海南省	別院	0.13	
202	5139	海南省	小野田	0.25	
202	5140	海南省	小野田	0.22	
202	5141	海南省	且来	0.07	
202	5142	海南省	且来	0.06	
202	5143	海南省	且来	0.12	
202	5144	海南省	船尾	0.21	
202	5145	海南省	黒江	0.16	
202	5146	海南省	黒江	0.06	
202	5147	海南省	黒江	0.09	
202	5148	海南省	黒江	0.19	
202	5149	海南省	小野田	0.12	
202	5151	海南省	且来	0.15	
202	5152	海南省	且来	0.07	
202	5153	海南省	且来	0.13	
202	5154	海南省	小野田	0.06	
202	5155	海南省	小野田	0.15	
202	5156	海南省	小野田	0.05	
202	5157	海南省	別院	0.10	
202	5158	海南省	多田	0.20	
202	5159	海南省	孟子	0.10	
202	5160	海南省	孟子	0.11	
202	5161	海南省	孟子	0.08	
202	5162	海南省	孟子	0.05	
202	5163	海南省	孟子	0.10	
202	5165	海南省	高津	0.33	
202	5166	海南省	下津町橋本	1.72	
203	0001	橋本市	吉原	櫛原山	2.86
203	0002	橋本市	山田	右別当	2.75
203	0003	橋本市	山田		6.11
203	0004	橋本市	山田		12.32
203	0006	橋本市	矢倉脇	伊関	4.28
203	0008	橋本市	矢倉脇	西山	0.83
203	0009	橋本市	矢倉脇	矢倉脇	2.48
203	0012	橋本市	柱本	鳶ヶ尾	0.44
203	0013	橋本市	柱本	上ノ平	0.96
203	0014	橋本市	柱本	沓掛	0.81
203	0015	橋本市	柱本	杉ノ森	2.91
203	0016	橋本市	柱本	野々垣内	1.66
203	0042	橋本市	境原	葛城山	1.29
203	0043	橋本市	境原	横手垣内	0.36
203	0044	橋本市	境原	横手垣内	1.42
203	0045	橋本市	境原	湯屋谷	1.80
203	0046	橋本市	境原	横手垣内	2.19
203	0047	橋本市	境原	湯屋谷西原	3.17
203	0048	橋本市	杉尾	奥山	13.16
203	0049	橋本市	杉尾	奥山	1.83
203	0050	橋本市	杉尾	登利尾	0.66

05-01-02 山地災害危険箇所一覧表(山腹崩壊危険地区)

県森林整備課

地区番号	市町村	大字	字	面積(ha)	備考	
203	0051	橋本市	杉尾	餅尾原	0.47	
203	0052	橋本市	杉尾	餅尾原	0.51	
203	0053	橋本市	杉尾	堂本	3.14	
203	0054	橋本市	杉尾	堂本	4.64	
203	0056	橋本市	杉尾	四本松	3.23	
203	0057	橋本市	杉尾	堂本	5.67	
203	0058	橋本市	境原	柏谷	2.78	
203	0059	橋本市	境原	横手垣内	1.56	
203	0060	橋本市	境原	横手垣内	1.81	
203	0073	橋本市	須河	朽谷	4.06	
203	0074	橋本市	須河	平木尾	1.27	
203	0075	橋本市	彦谷		1.79	
203	0077	橋本市	彦谷	下滝谷	2.46	
203	0078	橋本市	彦谷	下滝谷	4.43	
203	0079	橋本市	彦谷	猪ノ上	1.43	
203	0080	橋本市	彦谷	猪ノ上	3.91	
203	0081	橋本市	谷奥深	張尾峯	2.86	
203	0082	橋本市	谷奥深	若子淵	0.55	
203	0083	橋本市	北宿		0.95	
203	0084	橋本市	北宿	下滝谷道ノ下	2.93	
203	0085	橋本市	南宿	森脇	1.22	
203	0086	橋本市	南宿	西ノ迫	11.82	
203	1002	橋本市	谷奥深		4.76	
203	1003	橋本市	高野口町田原		0.43	
203	1005	橋本市	北宿		3.99	
203	1006	橋本市	境原		0.38	
203	5002	橋本市	境原		1.53	
203	5004	橋本市	谷奥深		1.47	
203	5005	橋本市	柱本		0.14	
203	5006	橋本市	杉尾		0.34	
203	5014	橋本市	柱本		1.64	
203	5015	橋本市	柱本		0.33	
203	5016	橋本市	高野口町名倉		0.37	
203	5017	橋本市	高野口町嵯峨谷	水ノ元	0.90	
204	0001	有田市	宮崎町	辰ヶ浜	0.15	
204	0002	有田市	宮崎町	女ノ浦	4.43	
204	0003	有田市	宮崎町	男浦	5.55	
204	0004	有田市	宮崎町	辰ヶ浜	0.41	
204	0005	有田市	宮崎町	辰ヶ浜	1.00	
204	0006	有田市	宮崎町	中谷	1.79	
204	0007	有田市	宮崎町	中御堂	9.56	
204	0008	有田市	宮崎町	中谷	8.54	
204	0009	有田市	宮崎町	逢井	6.03	
204	0010	有田市	宮崎町	逢井	4.80	
204	0011	有田市	宮崎町	中御堂	7.13	
204	0012	有田市	宮崎町		0.80	
204	0013	有田市	宮崎町		2.51	
204	0016	有田市	初島町浜		7.36	
204	0017	有田市	初島町浜		1.88	

05-01-02 山地災害危険箇所一覧表(山腹崩壊危険地区)

県森林整備課

地区番号	市町村	大字	字	面積(ha)	備考	
204	0018	有田市	初島町里	0.33		
204	0019	有田市	初島町里	4.85		
204	0020	有田市	箕島	赤岩	1.21	
204	0021	有田市	箕島		3.56	
204	0024	有田市	宮原町畑		3.84	
204	0025	有田市	宮原町畑		5.46	
204	0026	有田市	宮原町道		5.41	
204	0027	有田市	宮原町道		2.21	
204	0028	有田市	古江見	寺山	1.73	
204	0029	有田市	千田	神芝谷	3.06	
204	0030	有田市	下中島		4.37	
204	0031	有田市	宮原町道		3.17	
204	0032	有田市	宮原町須谷		2.66	
204	0033	有田市	糸我町西		3.72	
204	0034	有田市	糸我町西		1.38	
204	0035	有田市	糸我町中番		6.56	
204	0036	有田市	宮崎町	矢櫃	4.52	
204	0037	有田市	宮崎町	矢櫃	0.57	
204	5001	有田市	宮崎町	男浦	0.22	
204	5002	有田市	宮崎町	辰ヶ浜	0.32	
204	5003	有田市	宮崎町		0.46	
204	5004	有田市	古江見		0.58	
204	5005	有田市	箕島		0.14	
204	5006	有田市	初島町浜		0.80	
204	5007	有田市	初島町里		0.17	
204	5008	有田市	初島町里		0.58	
204	5009	有田市	新堂		0.98	
204	5010	有田市	古江見		0.92	
204	5011	有田市	古江見		0.60	
204	5012	有田市	古江見		2.01	
204	5013	有田市	宮崎町		0.83	
204	5014	有田市	宮崎町		1.14	
204	5015	有田市	宮崎町		1.49	
204	5016	有田市	宮崎町	男浦	0.47	
204	5017	有田市	千田		0.14	
204	5018	有田市	千田		0.37	
204	5019	有田市	千田		0.44	
204	5020	有田市	糸我町西		0.72	
204	5021	有田市	千田		0.29	
204	5022	有田市	千田	西	0.05	
204	5023	有田市	千田	東	0.19	
204	5024	有田市	千田	東	0.41	
204	5026	有田市	山地		0.07	
204	5027	有田市	山地		0.08	
204	5028	有田市	山地		0.04	
204	5029	有田市	山地		0.28	
204	5030	有田市	山地		0.21	
204	5031	有田市	千田	西	0.07	
204	5032	有田市	山地		0.23	

05-01-02 山地災害危険箇所一覧表(山腹崩壊危険地区)

県森林整備課

地区番号	市町村	大字	字	面積(ha)	備考
204	5033	有田市	星尾	0.31	
204	5034	有田市	糸我町西	0.30	
204	5035	有田市	糸我町西	0.22	
204	5036	有田市	糸我町西	0.18	
204	5037	有田市	糸我町中番	0.05	
204	5038	有田市	宮原町東	0.06	
204	5039	有田市	宮原町東	0.34	
204	5040	有田市	宮原町須谷	0.24	
204	5041	有田市	星尾	0.05	
204	5042	有田市	星尾	0.20	
204	5043	有田市	星尾	0.26	
204	5044	有田市	糸我町西	0.94	
204	5045	有田市	星尾	0.18	
204	5046	有田市	山地	0.11	
204	5047	有田市	古江見	0.33	
204	5048	有田市	宮崎町	0.18	
204	5049	有田市	宮崎町	0.33	
204	5050	有田市	宮崎町	0.15	
204	5051	有田市	宮崎町	0.19	
204	5052	有田市	宮崎町	0.21	
204	5053	有田市	宮崎町	0.09	
204	5054	有田市	山田原	0.05	
204	5055	有田市	山田原	0.51	
204	5056	有田市	山田原	0.10	
204	5057	有田市	下中島	0.06	
204	5058	有田市	山田原	0.64	
204	5059	有田市	下中島	0.19	
204	5060	有田市	宮原町道	0.58	
204	5061	有田市	宮原町滝	0.07	
204	5062	有田市	宮原町道	1.38	
204	5063	有田市	宮原町道	0.29	
204	5064	有田市	宮原町滝	1.46	
204	5065	有田市	宮原町滝	0.30	
204	5066	有田市	宮原町道	0.05	
204	5067	有田市	初島町里	0.09	
204	5068	有田市	宮原町畑	0.15	
204	5069	有田市	初島町浜	2.83	
204	5070	有田市	初島町里	0.07	
205	0001	御坊市	湯川町富安	4.94	
205	0002	御坊市	名田町野島	3.99	
205	5001	御坊市	明神川	0.15	
205	5002	御坊市	湯川町富安	0.26	
205	5003	御坊市	湯川町富安	0.06	
205	5004	御坊市	湯川町富安	0.10	
205	5005	御坊市	明神川	0.17	
205	5006	御坊市	明神川	0.05	
205	5007	御坊市	明神川	0.03	
205	5008	御坊市	明神川	0.10	
205	5009	御坊市	明神川	0.07	

05-01-02 山地災害危険箇所一覧表(山腹崩壊危険地区)

県森林整備課

地区番号	市町村	大字	字	面積(ha)	備考	
205	5010	御坊市	明神川	0.51		
205	5011	御坊市	明神川	0.10		
205	5012	御坊市	名田町野島	0.13		
205	5013	御坊市	名田町野島	0.24		
205	5014	御坊市	名田町上野	0.10		
205	5015	御坊市	明神川	0.17		
205	5016	御坊市	明神川	0.07		
205	5017	御坊市	岩内	0.44		
205	5018	御坊市	野口	0.32		
205	5019	御坊市	湯川町丸山	0.08		
205	5020	御坊市	岩内	0.28		
206	0001	田辺市	中芳養	古谷	2.46	
206	0002	田辺市	上芳養	西郷	0.67	
206	0003	田辺市	上芳養	西郷	3.25	
206	0006	田辺市	上芳養	知化地野	2.61	
206	0007	田辺市	上芳養	大平	0.52	
206	0008	田辺市	上芳養	下小垣	1.34	
206	0009	田辺市	上芳養	松葉	1.55	
206	0010	田辺市	上芳養		1.26	
206	0011	田辺市	上芳養	古屋谷	5.01	
206	0012	田辺市	上芳養	冬木	2.23	
206	0014	田辺市	秋津川	松本	0.34	
206	0015	田辺市	秋津川	松本	0.54	
206	0017	田辺市	秋津川	宝柏	0.81	
206	0018	田辺市	秋津川	宝柏	0.83	
206	0019	田辺市	秋津川	梶尾	0.83	
206	0020	田辺市	秋津川	沢田	1.11	
206	0024	田辺市	秋津川	沢田	2.78	
206	0025	田辺市	秋津川	中村	1.13	
206	0026	田辺市	秋津川	北川	1.09	
206	0027	田辺市	秋津川	下崎	0.59	
206	0028	田辺市	秋津川	下崎	1.52	
206	0029	田辺市	秋津川	池の川	3.48	
206	0031	田辺市	秋津川	木道	0.52	
206	0032	田辺市	秋津川	中村	0.59	
206	0033	田辺市	秋津川	中村	1.28	
206	0034	田辺市	秋津川	宝槌	2.17	
206	0035	田辺市	秋津川	平見	1.69	
206	0036	田辺市	秋津川	平見	4.59	
206	0037	田辺市	秋津川	大沢	3.38	
206	0038	田辺市	秋津川	大沢	2.17	
206	0039	田辺市	秋津川	大沢	1.37	
206	0040	田辺市	伏菟野	熊野川	1.87	
206	0041	田辺市	伏菟野	熊野川	0.61	
206	0042	田辺市	伏菟野	目吉良	3.90	
206	0043	田辺市	伏菟野		2.05	
206	0044	田辺市	伏菟野	向垣内	2.63	
206	0045	田辺市	長野	三本松	2.57	
206	0047	田辺市	秋津町		2.66	

地区番号	市町村	大字	字	面積(ha)	備考	
206	0048	田辺市	中万呂	天王代	0.91	
206	0049	田辺市	下万呂	下万呂	0.98	
206	0050	田辺市	下万呂	下万呂	0.69	
206	0052	田辺市	秋津町	青木	0.97	
206	0053	田辺市	上秋津	奥畑	3.13	
206	0055	田辺市	上秋津	川中口	2.01	
206	0056	田辺市	上秋津	園原	2.01	
206	0057	田辺市	上秋津	岩内	2.38	
206	0058	田辺市	上秋津		1.95	
206	0059	田辺市	稲成町	谷	0.68	
206	0060	田辺市	芳養町		1.12	
206	0061	田辺市	芳養町		0.76	
206	0062	田辺市	芳養町		1.56	
206	0063	田辺市	芳養町		3.62	
206	0064	田辺市	芳養町		3.02	
206	0065	田辺市	中芳養	津志野	3.48	
206	0066	田辺市	秋津川	下崎	0.93	
206	0069	田辺市	本宮町三越		2.39	
206	0074	田辺市	本宮町三越		1.08	
206	0075	田辺市	本宮町武住		1.80	
206	0078	田辺市	本宮町静川		2.13	
206	0079	田辺市	本宮町静川		2.25	
206	0080	田辺市	本宮町静川		1.51	
206	0082	田辺市	本宮町大瀬		1.42	
206	0083	田辺市	本宮町皆地		5.08	
206	0084	田辺市	本宮町曲川		7.90	
206	0085	田辺市	本宮町小々森		2.51	
206	0087	田辺市	本宮町静川		1.15	
206	0088	田辺市	本宮町上大野		2.56	
206	0089	田辺市	本宮町渡瀬		2.37	
206	0090	田辺市	本宮町請川		1.47	
206	0091	田辺市	本宮町請川		1.94	
206	0092	田辺市	本宮町切畑		2.98	
206	0094	田辺市	本宮町切畑		1.87	
206	0095	田辺市	本宮町本宮		4.18	
206	0096	田辺市	本宮町高山		0.81	
206	0097	田辺市	本宮町大津荷		0.79	
206	0098	田辺市	本宮町大津荷		1.01	
206	0099	田辺市	本宮町久保野		2.85	
206	0101	田辺市	本宮町三越		1.67	
206	0106	田辺市	中辺路町真砂		9.37	
206	0108	田辺市	中辺路町高原		4.18	
206	0111	田辺市	中辺路町川合		5.54	
206	0112	田辺市	中辺路町高原		10.06	
206	0113	田辺市	中辺路町小皆		1.97	
206	0114	田辺市	中辺路町熊野川		4.74	
206	0115	田辺市	中辺路町温川		1.63	
206	0116	田辺市	中辺路町内井川		1.44	
206	0117	田辺市	中辺路町大川		0.97	

地区番号	市町村	大字	字	面積(ha)	備考
206	0118	田辺市	中辺路町大川	5.80	
206	0123	田辺市	中辺路町野中	2.86	
206	0124	田辺市	中辺路町野中	4.92	
206	0125	田辺市	中辺路町野中	2.94	
206	0126	田辺市	中辺路町野中	1.15	
206	0128	田辺市	中辺路町川合	0.61	
206	1001	田辺市	新庄町	0.10	
206	1002	田辺市	下三栖	0.53	
206	1003	田辺市	上三栖	0.83	
206	1004	田辺市	上秋津	園原	2.44
206	1005	田辺市	上秋津	久保田	0.35
206	1006	田辺市	芳養町	0.08	
206	1008	田辺市	中芳養	0.55	
206	1009	田辺市	芳養町	0.51	
206	1010	田辺市	稲成町	0.39	
206	1011	田辺市	上芳養	1.67	
206	1012	田辺市	上芳養	東郷	0.17
206	1013	田辺市	秋津川	中村	0.18
206	1014	田辺市	秋津川	竹藪	0.36
206	1015	田辺市	伏菟野	目吉良	1.95
206	1016	田辺市	鮎川	2.98	
206	1017	田辺市	鮎川	3.97	
206	1018	田辺市	鮎川	1.57	
206	1019	田辺市	鮎川	4.85	
206	1020	田辺市	下川下	1.41	
206	1021	田辺市	伏菟野	目吉良	0.57
206	1022	田辺市	長野	0.47	
206	1023	田辺市	中三栖	0.92	
206	1024	田辺市	上秋津	0.60	
206	1025	田辺市	秋津川	0.17	
206	1026	田辺市	中辺路町高原	3.62	
206	1027	田辺市	中辺路町高原	7.81	
206	1028	田辺市	中辺路町栗栖川	4.59	
206	1030	田辺市	稲成町	0.43	
206	1031	田辺市	中芳養	0.47	
206	1032	田辺市	龍神村龍神	1.03	
206	1036	田辺市	龍神村龍神	2.16	
206	1037	田辺市	龍神村小又川	0.23	
206	1040	田辺市	龍神村丹生ノ川	0.95	
206	1041	田辺市	龍神村広井原	1.82	
206	1042	田辺市	龍神村三ツ又	4.33	
206	1043	田辺市	龍神村三ツ又	3.38	
206	1045	田辺市	龍神村小家	6.03	
206	1047	田辺市	龍神村甲斐ノ川	0.47	
206	1048	田辺市	龍神村宮代	1.90	
206	1049	田辺市	龍神村宮代	2.17	
206	1050	田辺市	龍神村柳瀬	43.93	
206	1051	田辺市	龍神村西	1.49	
206	1052	田辺市	龍神村安井	3.40	

05-01-02 山地災害危険箇所一覧表(山腹崩壊危険地区)

県森林整備課

地区番号	市町村	大字	字	面積(ha)	備考	
206	1054	田辺市	龍神村小又川	10.56		
206	1059	田辺市	中辺路町石船	5.21		
206	1068	田辺市	中辺路町道湯川	7.51		
206	1078	田辺市	上芳養	上芝	3.44	
206	1108	田辺市	下川上	2.56		
206	1109	田辺市	下川上	9.00		
206	1111	田辺市	五味	0.62		
206	1113	田辺市	龍神村丹生ノ川	0.97		
206	1116	田辺市	龍神村小又川	4.52		
206	1119	田辺市	龍神村丹生ノ川	2.98		
206	1120	田辺市	龍神村龍神	0.86		
206	1125	田辺市	鮎川	11.20		
206	1126	田辺市	鮎川	1.71		
206	1127	田辺市	中辺路町栗栖川	0.58		
206	1129	田辺市	中辺路町高原	4.22		
206	5001	田辺市	中芳養	0.09		
206	5002	田辺市	中芳養	0.10		
206	5003	田辺市	中芳養	0.36		
206	5004	田辺市	本宮町小々森	4.37		
206	5005	田辺市	本宮町皆地	0.74		
206	5006	田辺市	本宮町皆地	0.85		
206	5007	田辺市	本宮町皆地	0.79		
206	5008	田辺市	本宮町皆地	0.28		
206	5009	田辺市	本宮町檜葉	2.71		
206	5010	田辺市	本宮町檜葉	0.36		
206	5011	田辺市	本宮町檜葉	0.92		
206	5012	田辺市	本宮町下湯川	2.17		
206	5013	田辺市	本宮町下湯川	0.24		
206	5014	田辺市	本宮町湯峯	0.23		
206	5015	田辺市	本宮町川湯	1.93		
206	5016	田辺市	本宮町川湯	1.13		
206	5017	田辺市	本宮町川湯	0.57		
206	5018	田辺市	本宮町川湯	2.08		
206	5019	田辺市	本宮町静川	1.46		
206	5020	田辺市	本宮町上大野	0.41		
206	5021	田辺市	本宮町静川	0.53		
206	5022	田辺市	本宮町静川	1.09		
206	5023	田辺市	本宮町静川	0.53		
206	5024	田辺市	芳養町	0.25		
206	5025	田辺市	芳養町	0.27		
206	5026	田辺市	上秋津	1.23		
206	5027	田辺市	中芳養	0.51		
206	5028	田辺市	龍神村丹生ノ川	0.65		
206	5029	田辺市	中芳養	0.42		
206	5030	田辺市	龍神村龍神	0.99		
206	5031	田辺市	龍神村龍神	0.13		
206	5032	田辺市	龍神村龍神	0.22		
206	5033	田辺市	龍神村龍神	0.72		
206	5034	田辺市	龍神村龍神	0.25		

05-01-02 山地災害危険箇所一覧表(山腹崩壊危険地区)

県森林整備課

地区番号	市町村	大字	字	面積(ha)	備考
206	5035	田辺市	龍神村龍神	0.68	
206	5036	田辺市	龍神村龍神	0.17	
206	5037	田辺市	龍神村小又川	0.30	
206	5038	田辺市	龍神村湯ノ又	0.37	
206	5039	田辺市	龍神村小又川	0.52	
206	5040	田辺市	龍神村湯ノ又	0.60	
206	5041	田辺市	龍神村小家	1.47	
206	5042	田辺市	龍神村小家	0.53	
206	5043	田辺市	龍神村湯ノ又	0.18	
206	5044	田辺市	龍神村小又川	0.04	
206	5046	田辺市	龍神村小又川	0.12	
206	5047	田辺市	龍神村宮代	0.40	
206	5048	田辺市	龍神村宮代	0.27	
206	5049	田辺市	龍神村宮代	0.50	
206	5050	田辺市	龍神村広井原	0.63	
206	5051	田辺市	龍神村広井原	0.29	
206	5052	田辺市	龍神村湯ノ又	0.33	
206	5053	田辺市	龍神村湯ノ又	1.41	
206	5054	田辺市	龍神村小家	0.34	
206	5055	田辺市	龍神村小家	1.54	
206	5056	田辺市	龍神村小家	0.43	
206	5057	田辺市	龍神村小家	0.26	
206	5058	田辺市	龍神村広井原	0.32	
206	5059	田辺市	龍神村広井原	1.02	
206	5060	田辺市	龍神村広井原	3.35	
206	5061	田辺市	龍神村広井原	0.12	
206	5062	田辺市	龍神村広井原	0.03	
206	5063	田辺市	龍神村広井原	0.20	
206	5064	田辺市	龍神村広井原	0.30	
206	5065	田辺市	龍神村広井原	1.04	
206	5066	田辺市	龍神村三ツ又	0.19	
206	5067	田辺市	龍神村三ツ又	0.13	
206	5068	田辺市	龍神村三ツ又	0.10	
206	5070	田辺市	龍神村三ツ又	0.19	
206	5071	田辺市	龍神村三ツ又	0.06	
206	5072	田辺市	龍神村三ツ又	0.11	
206	5073	田辺市	龍神村三ツ又	0.20	
206	5074	田辺市	龍神村広井原	0.09	
206	5075	田辺市	龍神村広井原	0.19	
206	5076	田辺市	龍神村広井原	1.59	
206	5077	田辺市	龍神村宮代	0.14	
206	5079	田辺市	龍神村宮代	0.18	
206	5080	田辺市	龍神村宮代	0.81	
206	5081	田辺市	龍神村宮代	0.15	
206	5082	田辺市	龍神村宮代	0.19	
206	5083	田辺市	龍神村甲斐ノ川	0.40	
206	5084	田辺市	龍神村甲斐ノ川	0.24	
206	5085	田辺市	龍神村甲斐ノ川	0.10	
206	5086	田辺市	龍神村小家	0.54	

地区番号	市町村	大字	字	面積(ha)	備考
206	5088	田辺市	龍神村甲斐ノ川	0.16	
206	5089	田辺市	龍神村宮代	0.05	
206	5090	田辺市	龍神村宮代	0.30	
206	5091	田辺市	龍神村宮代	0.10	
206	5092	田辺市	龍神村宮代	0.16	
206	5093	田辺市	龍神村宮代	0.13	
206	5094	田辺市	龍神村宮代	0.29	
206	5095	田辺市	龍神村宮代	0.35	
206	5096	田辺市	龍神村宮代	0.48	
206	5097	田辺市	龍神村宮代	0.78	
206	5098	田辺市	龍神村宮代	0.48	
206	5099	田辺市	龍神村宮代	0.56	
206	5100	田辺市	龍神村宮代	0.25	
206	5101	田辺市	龍神村宮代	0.25	
206	5102	田辺市	龍神村宮代	0.21	
206	5103	田辺市	龍神村宮代	1.19	
206	5104	田辺市	龍神村三ツ又	0.10	
206	5105	田辺市	龍神村三ツ又	0.11	
206	5106	田辺市	龍神村丹生ノ川	0.11	
206	5107	田辺市	龍神村丹生ノ川	0.65	
206	5108	田辺市	龍神村宮代	0.09	
206	5109	田辺市	龍神村宮代	0.49	
206	5110	田辺市	龍神村宮代	3.18	
206	5111	田辺市	龍神村甲斐ノ川	0.37	
206	5112	田辺市	龍神村甲斐ノ川	0.06	
206	5113	田辺市	龍神村甲斐ノ川	0.28	
206	5114	田辺市	龍神村甲斐ノ川	0.19	
206	5115	田辺市	龍神村福井	0.14	
206	5116	田辺市	龍神村福井	0.32	
206	5117	田辺市	龍神村東	0.11	
206	5118	田辺市	龍神村東	0.30	
206	5119	田辺市	龍神村西	0.23	
206	5120	田辺市	龍神村東	0.39	
206	5121	田辺市	龍神村殿原	0.26	
206	5122	田辺市	龍神村殿原	0.13	
206	5123	田辺市	龍神村殿原	0.53	
206	5124	田辺市	龍神村殿原	0.04	
206	5125	田辺市	龍神村殿原	1.04	
206	5126	田辺市	龍神村丹生ノ川	0.13	
206	5127	田辺市	龍神村丹生ノ川	0.07	
206	5128	田辺市	龍神村丹生ノ川	0.18	
206	5129	田辺市	龍神村殿原	0.44	
206	5130	田辺市	龍神村殿原	0.06	
206	5131	田辺市	龍神村殿原	0.16	
206	5132	田辺市	龍神村殿原	0.09	
206	5133	田辺市	龍神村殿原	0.08	
206	5134	田辺市	龍神村東	0.96	
206	5135	田辺市	龍神村東	0.14	
206	5136	田辺市	龍神村西	0.22	

05-01-02 山地災害危険箇所一覧表(山腹崩壊危険地区)

県森林整備課

地区番号	市町村	大字	字	面積(ha)	備考
206	5137	田辺市	龍神村安井	0.64	
206	5138	田辺市	龍神村安井	0.30	
206	5139	田辺市	龍神村安井	0.19	
206	5140	田辺市	龍神村安井	0.10	
206	5141	田辺市	龍神村安井	0.61	
206	5142	田辺市	龍神村安井	0.38	
206	5143	田辺市	龍神村安井	0.46	
206	5144	田辺市	龍神村安井	0.31	
206	5145	田辺市	龍神村福井	0.77	
206	5146	田辺市	龍神村福井	2.12	
206	5147	田辺市	龍神村福井	0.93	
206	5148	田辺市	龍神村福井	0.33	
206	5149	田辺市	龍神村福井	0.18	
206	5150	田辺市	龍神村福井	0.18	
206	5151	田辺市	龍神村福井	0.28	
206	5152	田辺市	龍神村福井	0.13	
206	5153	田辺市	龍神村福井	0.32	
206	5156	田辺市	龍神村柳瀬	0.39	
206	5158	田辺市	龍神村安井	0.60	
206	5159	田辺市	龍神村安井	0.69	
206	5160	田辺市	龍神村安井	0.33	
206	5161	田辺市	本宮町土河屋	0.25	
206	5162	田辺市	本宮町土河屋	0.10	
206	5163	田辺市	本宮町土河屋	0.16	
206	5164	田辺市	龍神村柳瀬	0.11	
206	5165	田辺市	龍神村柳瀬	0.16	
206	5166	田辺市	龍神村柳瀬	0.50	
206	5167	田辺市	龍神村柳瀬	0.15	
206	5168	田辺市	龍神村柳瀬	0.21	
206	5169	田辺市	龍神村柳瀬	0.43	
206	5170	田辺市	龍神村柳瀬	0.24	
206	5172	田辺市	龍神村柳瀬	0.28	
206	5173	田辺市	龍神村柳瀬	0.67	
206	5174	田辺市	本宮町切畑	0.36	
206	5175	田辺市	本宮町三越	0.41	
206	5176	田辺市	本宮町伏拝	0.21	
206	5177	田辺市	本宮町上切原	0.09	
206	5178	田辺市	本宮町上切原	0.29	
206	5180	田辺市	本宮町大居	0.04	
206	5181	田辺市	本宮町大居	1.33	
206	5182	田辺市	本宮町大居	0.12	
206	5183	田辺市	本宮町大居	0.33	
206	5184	田辺市	本宮町大居	0.06	
206	5185	田辺市	本宮町大居	0.05	
206	5186	田辺市	本宮町三越	0.06	
206	5187	田辺市	本宮町三越	0.20	
206	5188	田辺市	本宮町三越	0.18	
206	5189	田辺市	本宮町三越	0.23	
206	5190	田辺市	本宮町三越	0.06	

地区番号	市町村	大字	字	面積(ha)	備考
206	5191	田辺市	本宮町一本松	0.06	
206	5192	田辺市	本宮町一本松	0.23	
206	5193	田辺市	本宮町大居	1.75	
206	5194	田辺市	本宮町一本松	0.20	
206	5195	田辺市	本宮町大居	0.47	
206	5196	田辺市	本宮町大居	0.27	
206	5197	田辺市	本宮町大居	0.16	
206	5198	田辺市	本宮町本宮	5.43	
206	5199	田辺市	本宮町大居	0.12	
206	5200	田辺市	本宮町本宮	2.15	
206	5201	田辺市	本宮町三越	0.20	
206	5202	田辺市	本宮町三越	0.08	
206	5203	田辺市	本宮町久保野	0.24	
206	5204	田辺市	本宮町久保野	0.09	
206	5205	田辺市	本宮町久保野	0.08	
206	5206	田辺市	本宮町本宮	0.17	
206	5207	田辺市	本宮町本宮	0.53	
206	5208	田辺市	中辺路町内井川	0.16	
206	5209	田辺市	中辺路町内井川	0.12	
206	5211	田辺市	中辺路町温川	0.67	
206	5213	田辺市	本宮町久保野	0.04	
206	5214	田辺市	本宮町久保野	0.08	
206	5215	田辺市	本宮町久保野	0.24	
206	5216	田辺市	本宮町久保野	0.39	
206	5217	田辺市	本宮町湯峯	0.12	
206	5218	田辺市	本宮町本宮	0.10	
206	5219	田辺市	本宮町本宮	0.13	
206	5221	田辺市	上芳養	0.18	
206	5222	田辺市	上芳養	0.11	
206	5223	田辺市	上芳養	0.18	
206	5224	田辺市	上芳養	0.12	
206	5225	田辺市	上芳養	0.22	
206	5226	田辺市	上芳養	0.18	
206	5227	田辺市	上芳養	0.08	
206	5228	田辺市	上芳養	0.11	
206	5229	田辺市	秋津川	0.54	
206	5230	田辺市	中辺路町水上	0.11	
206	5231	田辺市	中辺路町澤	0.60	
206	5232	田辺市	中辺路町澤	0.10	
206	5233	田辺市	中辺路町澤	0.10	
206	5234	田辺市	中辺路町内井川	0.44	
206	5235	田辺市	中辺路町内井川	0.20	
206	5236	田辺市	中辺路町内井川	0.42	
206	5237	田辺市	中辺路町温川	0.13	
206	5238	田辺市	中辺路町温川	0.22	
206	5239	田辺市	中辺路町福定	1.08	
206	5240	田辺市	中辺路町野中	0.09	
206	5243	田辺市	中辺路町野中	0.11	
206	5244	田辺市	中辺路町近露	0.05	

地区番号	市町村	大字	字	面積(ha)	備考
206	5245	田辺市	中辺路町近露	1.06	
206	5246	田辺市	中辺路町野中	0.22	
206	5247	田辺市	中辺路町野中	0.12	
206	5248	田辺市	中辺路町野中	0.23	
206	5249	田辺市	中辺路町野中	0.28	
206	5250	田辺市	中辺路町野中	0.07	
206	5251	田辺市	中辺路町野中	0.02	
206	5252	田辺市	中辺路町野中	0.30	
206	5253	田辺市	中辺路町野中	0.18	
206	5254	田辺市	本宮町曲川	0.43	
206	5255	田辺市	本宮町曲川	0.43	
206	5256	田辺市	本宮町下湯川	0.79	
206	5257	田辺市	本宮町湯峯	0.43	
206	5258	田辺市	本宮町湯峯	0.38	
206	5259	田辺市	本宮町渡瀬	0.10	
206	5260	田辺市	本宮町渡瀬	0.05	
206	5261	田辺市	本宮町渡瀬	0.33	
206	5262	田辺市	本宮町下湯川	0.83	
206	5263	田辺市	本宮町高山	0.09	
206	5264	田辺市	本宮町高山	0.17	
206	5265	田辺市	本宮町請川	0.28	
206	5266	田辺市	本宮町請川	0.33	
206	5267	田辺市	本宮町渡瀬	0.15	
206	5268	田辺市	本宮町渡瀬	0.16	
206	5269	田辺市	本宮町渡瀬	0.17	
206	5270	田辺市	本宮町下湯川	0.05	
206	5271	田辺市	本宮町檜葉	0.28	
206	5272	田辺市	本宮町檜葉	0.40	
206	5273	田辺市	本宮町武住	0.05	
206	5274	田辺市	本宮町武住	0.26	
206	5275	田辺市	本宮町武住	0.39	
206	5276	田辺市	本宮町武住	0.21	
206	5277	田辺市	中辺路町野中	0.09	
206	5278	田辺市	中辺路町野中	0.38	
206	5279	田辺市	中辺路町近露	0.47	
206	5280	田辺市	中辺路町野中	0.53	
206	5281	田辺市	中辺路町近露	0.08	
206	5282	田辺市	中辺路町近露	0.80	
206	5283	田辺市	中辺路町近露	0.04	
206	5284	田辺市	中辺路町近露	0.40	
206	5285	田辺市	中辺路町近露	0.14	
206	5287	田辺市	中辺路町福定	0.33	
206	5288	田辺市	中辺路町福定	0.37	
206	5289	田辺市	中辺路町大川	0.50	
206	5290	田辺市	中辺路町澤	0.33	
206	5291	田辺市	中辺路町澤	0.94	
206	5292	田辺市	中辺路町澤	0.15	
206	5293	田辺市	中辺路町澤	0.66	
206	5294	田辺市	秋津川	0.09	

地区番号	市町村	大字	字	面積(ha)	備考
206	5295	田辺市	秋津川	0.20	
206	5296	田辺市	秋津川	0.23	
206	5297	田辺市	秋津川	0.24	
206	5298	田辺市	秋津川	0.22	
206	5299	田辺市	秋津川	0.30	
206	5300	田辺市	上芳養	0.16	
206	5301	田辺市	秋津川	0.55	
206	5302	田辺市	秋津川	0.36	
206	5303	田辺市	上芳養	0.31	
206	5304	田辺市	上芳養	0.59	
206	5305	田辺市	上芳養	0.32	
206	5306	田辺市	上芳養	0.05	
206	5307	田辺市	上芳養	0.12	
206	5308	田辺市	上芳養	0.11	
206	5309	田辺市	上芳養	0.23	
206	5310	田辺市	上芳養	0.19	
206	5311	田辺市	上芳養	0.12	
206	5312	田辺市	上芳養	0.08	
206	5313	田辺市	上芳養	0.16	
206	5314	田辺市	上芳養	0.23	
206	5315	田辺市	上芳養	0.04	
206	5316	田辺市	上芳養	0.07	
206	5317	田辺市	上芳養	0.11	
206	5318	田辺市	上芳養	0.03	
206	5319	田辺市	上芳養	0.29	
206	5320	田辺市	上芳養	0.20	
206	5321	田辺市	上芳養	0.09	
206	5322	田辺市	上芳養	0.16	
206	5323	田辺市	上芳養	0.08	
206	5324	田辺市	上芳養	0.17	
206	5325	田辺市	上芳養	0.13	
206	5326	田辺市	上芳養	0.09	
206	5327	田辺市	上芳養	0.39	
206	5328	田辺市	秋津川	0.17	
206	5329	田辺市	秋津川	0.05	
206	5330	田辺市	秋津川	0.59	
206	5331	田辺市	秋津川	0.15	
206	5332	田辺市	秋津川	0.17	
206	5333	田辺市	秋津川	0.17	
206	5334	田辺市	秋津川	0.10	
206	5335	田辺市	秋津川	0.13	
206	5336	田辺市	秋津川	0.15	
206	5337	田辺市	秋津川	0.14	
206	5338	田辺市	秋津川	0.11	
206	5339	田辺市	秋津川	0.07	
206	5340	田辺市	秋津川	0.20	
206	5341	田辺市	秋津川	0.32	
206	5342	田辺市	秋津川	0.21	
206	5343	田辺市	秋津川	0.21	

地区番号	市町村	大字	字	面積(ha)	備考
206	5344	田辺市	中辺路町熊野川	0.08	
206	5345	田辺市	中辺路町熊野川	0.21	
206	5346	田辺市	中辺路町熊野川	0.30	
206	5347	田辺市	中辺路町熊野川	0.22	
206	5348	田辺市	中辺路町熊野川	0.10	
206	5349	田辺市	中辺路町熊野川	0.09	
206	5350	田辺市	中辺路町熊野川	0.22	
206	5351	田辺市	中辺路町大川	0.27	
206	5352	田辺市	中辺路町大川	0.12	
206	5353	田辺市	中辺路町近露	0.45	
206	5354	田辺市	中辺路町近露	0.14	
206	5355	田辺市	本宮町大瀬	0.33	
206	5356	田辺市	本宮町大瀬	0.14	
206	5357	田辺市	本宮町大瀬	1.69	
206	5358	田辺市	本宮町武住	0.22	
206	5359	田辺市	本宮町武住	0.28	
206	5360	田辺市	本宮町武住	0.46	
206	5361	田辺市	本宮町皆地	0.13	
206	5362	田辺市	本宮町皆地	0.13	
206	5363	田辺市	本宮町皆地	0.11	
206	5364	田辺市	本宮町小々森	0.40	
206	5365	田辺市	本宮町請川	1.24	
206	5366	田辺市	本宮町上大野	0.07	
206	5367	田辺市	本宮町上大野	0.07	
206	5368	田辺市	本宮町東和田	0.49	
206	5370	田辺市	本宮町東和田	0.26	
206	5371	田辺市	本宮町小々森	0.17	
206	5372	田辺市	中辺路町大川	0.37	
206	5373	田辺市	中辺路町高原	0.13	
206	5374	田辺市	中辺路町川合	2.15	
206	5376	田辺市	中辺路町川合	0.08	
206	5377	田辺市	中辺路町熊野川	0.11	
206	5378	田辺市	伏菟野	1.05	
206	5379	田辺市	伏菟野	0.12	
206	5380	田辺市	伏菟野	0.26	
206	5381	田辺市	秋津川	中村	0.16
206	5382	田辺市	秋津川	中村	0.15
206	5383	田辺市	秋津川	中村	0.14
206	5384	田辺市	秋津川		0.20
206	5385	田辺市	秋津川		0.13
206	5386	田辺市	秋津川		0.07
206	5387	田辺市	秋津川		0.10
206	5388	田辺市	秋津川		0.21
206	5389	田辺市	秋津川		0.32
206	5390	田辺市	秋津川		0.02
206	5391	田辺市	秋津川		0.36
206	5392	田辺市	秋津川		0.13
206	5393	田辺市	秋津川		0.10
206	5394	田辺市	上芳養		0.08

05-01-02 山地災害危険箇所一覧表(山腹崩壊危険地区)

県森林整備課

地区番号	市町村	大字	字	面積(ha)	備考
206	5395	田辺市	上芳養	0.20	
206	5397	田辺市	上芳養	0.11	
206	5398	田辺市	上芳養	0.14	
206	5399	田辺市	秋津川	0.26	
206	5400	田辺市	上芳養	古屋谷	0.10
206	5401	田辺市	上芳養	古屋谷	0.15
206	5402	田辺市	上芳養		0.74
206	5403	田辺市	上芳養		0.11
206	5404	田辺市	上芳養		0.35
206	5405	田辺市	上芳養		0.10
206	5406	田辺市	上芳養		0.28
206	5407	田辺市	上芳養		0.06
206	5408	田辺市	上芳養		0.16
206	5409	田辺市	上芳養		0.28
206	5410	田辺市	上芳養		0.18
206	5411	田辺市	上芳養		0.13
206	5412	田辺市	上芳養		0.18
206	5413	田辺市	中芳養		0.12
206	5414	田辺市	中芳養		0.25
206	5415	田辺市	中芳養		0.38
206	5416	田辺市	中芳養		0.11
206	5417	田辺市	上芳養		0.11
206	5418	田辺市	上芳養		0.06
206	5419	田辺市	上芳養		0.11
206	5420	田辺市	稲成町		0.35
206	5421	田辺市	秋津川		0.11
206	5422	田辺市	秋津川		0.09
206	5423	田辺市	秋津川		0.32
206	5424	田辺市	秋津川		0.30
206	5425	田辺市	秋津川		0.06
206	5426	田辺市	秋津川		0.08
206	5427	田辺市	秋津川		0.02
206	5428	田辺市	秋津川		1.17
206	5429	田辺市	秋津川	中村	0.18
206	5430	田辺市	秋津川	中村	0.08
206	5431	田辺市	秋津川	中村	0.17
206	5432	田辺市	秋津川	中村	0.07
206	5433	田辺市	伏菟野		0.42
206	5434	田辺市	伏菟野		0.25
206	5435	田辺市	伏菟野		0.23
206	5436	田辺市	秋津川		0.07
206	5437	田辺市	伏菟野		0.04
206	5438	田辺市	伏菟野		0.14
206	5439	田辺市	伏菟野		0.07
206	5440	田辺市	伏菟野		0.16
206	5441	田辺市	伏菟野	目吉良	0.56
206	5442	田辺市	伏菟野	目吉良	0.16
206	5443	田辺市	中辺路町小皆		0.05
206	5444	田辺市	中辺路町小皆		0.09

地区番号	市町村	大字	字	面積(ha)	備考
206	5445	田辺市	中辺路町小皆	0.26	
206	5446	田辺市	中辺路町栗栖川	0.27	
206	5447	田辺市	中辺路町栗栖川	0.25	
206	5448	田辺市	中芳養	古谷	0.09
206	5449	田辺市	中芳養	古谷	0.04
206	5450	田辺市	中芳養	古谷	0.14
206	5451	田辺市	中芳養	古谷	0.04
206	5452	田辺市	中芳養	古谷	0.07
206	5453	田辺市	中芳養	古谷	0.15
206	5454	田辺市	中芳養		0.19
206	5455	田辺市	中芳養		0.38
206	5456	田辺市	稲成町		0.05
206	5457	田辺市	伏菟野		0.70
206	5458	田辺市	伏菟野		0.05
206	5459	田辺市	伏菟野		0.22
206	5460	田辺市	伏菟野		0.19
206	5461	田辺市	中辺路町栗栖川		0.12
206	5462	田辺市	中辺路町栗栖川		0.08
206	5463	田辺市	中辺路町栗栖川		0.08
206	5464	田辺市	中辺路町栗栖川		0.15
206	5465	田辺市	中辺路町栗栖川		0.15
206	5466	田辺市	中辺路町小皆		0.13
206	5467	田辺市	中辺路町栗栖川		0.15
206	5468	田辺市	中辺路町栗栖川		0.20
206	5469	田辺市	中辺路町栗栖川		0.21
206	5470	田辺市	中辺路町栗栖川		0.11
206	5471	田辺市	中辺路町高原		0.06
206	5472	田辺市	中辺路町大内川		0.09
206	5473	田辺市	和田		0.19
206	5474	田辺市	中芳養		0.34
206	5476	田辺市	中芳養		0.43
206	5477	田辺市	芳養町		0.21
206	5478	田辺市	芳養町		0.03
206	5479	田辺市	芳養町		0.09
206	5480	田辺市	稲成町		1.06
206	5481	田辺市	稲成町		0.10
206	5482	田辺市	上秋津		0.28
206	5483	田辺市	和田		0.05
206	5484	田辺市	中芳養		0.08
206	5485	田辺市	中芳養		0.16
206	5486	田辺市	中芳養		0.18
206	5487	田辺市	中芳養		0.08
206	5488	田辺市	芳養町		0.06
206	5489	田辺市	中芳養		0.16
206	5490	田辺市	芳養町		0.15
206	5491	田辺市	芳養町		0.18
206	5492	田辺市	芳養町		0.06
206	5493	田辺市	稲成町		0.47
206	5494	田辺市	稲成町		0.11

地区番号	市町村	大字	字	面積(ha)	備考
206	5495	田辺市	稲成町	0.18	
206	5496	田辺市	稲成町	0.40	
206	5497	田辺市	上秋津	0.32	
206	5498	田辺市	上秋津	0.35	
206	5499	田辺市	上秋津	0.10	
206	5500	田辺市	上秋津	0.14	
206	5501	田辺市	上秋津	0.25	
206	5502	田辺市	長野	0.30	
206	5503	田辺市	長野	0.08	
206	5504	田辺市	長野	0.05	
206	5505	田辺市	長野	0.09	
206	5506	田辺市	長野	0.05	
206	5507	田辺市	上野	0.21	
206	5508	田辺市	中辺路町西谷	0.09	
206	5509	田辺市	中辺路町西谷	0.11	
206	5510	田辺市	中辺路町栗栖川	0.17	
206	5511	田辺市	中辺路町栗栖川	0.16	
206	5512	田辺市	中辺路町石船	0.10	
206	5513	田辺市	中辺路町石船	0.31	
206	5514	田辺市	中辺路町石船	0.16	
206	5515	田辺市	中辺路町石船	0.09	
206	5516	田辺市	中辺路町石船	0.19	
206	5517	田辺市	中辺路町石船	1.52	
206	5518	田辺市	中辺路町大内川	0.05	
206	5519	田辺市	中辺路町大内川	0.07	
206	5520	田辺市	中辺路町大内川	0.06	
206	5521	田辺市	和田	0.23	
206	5522	田辺市	和田	0.13	
206	5523	田辺市	和田	0.57	
206	5524	田辺市	中辺路町大内川	0.61	
206	5525	田辺市	中辺路町大内川	0.29	
206	5526	田辺市	中辺路町大内川	0.58	
206	5527	田辺市	中辺路町大内川	0.52	
206	5529	田辺市	中辺路町大内川	0.04	
206	5530	田辺市	中辺路町大内川	1.06	
206	5531	田辺市	中辺路町大内川	0.04	
206	5532	田辺市	中辺路町大内川	0.29	
206	5533	田辺市	中辺路町大内川	0.30	
206	5534	田辺市	本宮町蓑尾谷	0.27	
206	5535	田辺市	本宮町蓑尾谷	1.23	
206	5536	田辺市	本宮町蓑尾谷	1.53	
206	5537	田辺市	本宮町蓑尾谷	3.22	
206	5538	田辺市	中辺路町大内川	0.07	
206	5539	田辺市	中辺路町大内川	0.12	
206	5540	田辺市	中辺路町高原	0.64	
206	5541	田辺市	中辺路町高原	0.29	
206	5542	田辺市	本宮町野竹	0.07	
206	5543	田辺市	本宮町川湯	0.06	
206	5544	田辺市	本宮町川湯	0.32	

地区番号	市町村	大字	字	面積(ha)	備考
206	5545	田辺市	本宮町三越	0.36	
206	5547	田辺市	本宮町三越	0.03	
206	5548	田辺市	本宮町三越	0.24	
206	5549	田辺市	本宮町大居	0.16	
206	5550	田辺市	本宮町伏拝	0.11	
206	5551	田辺市	本宮町伏拝	0.06	
206	5552	田辺市	本宮町伏拝	0.11	
206	5553	田辺市	本宮町伏拝	0.07	
206	5554	田辺市	本宮町伏拝	0.08	
206	5555	田辺市	本宮町大居	0.08	
206	5556	田辺市	本宮町大居	0.85	
206	5557	田辺市	本宮町大居	0.42	
206	5558	田辺市	本宮町伏拝	0.06	
206	5559	田辺市	本宮町伏拝	0.44	
206	5560	田辺市	中辺路町野中	0.60	
206	5561	田辺市	中辺路町野中	0.10	
206	5562	田辺市	龍神村小家	0.09	
206	5564	田辺市	龍神村龍神	0.10	
206	5565	田辺市	芳養町	0.19	
206	5566	田辺市	芳養町	0.08	
206	5567	田辺市	芳養町	0.06	
206	5568	田辺市	芳養町	0.03	
206	5569	田辺市	芳養町	0.19	
206	5570	田辺市	芳養町	0.07	
206	5571	田辺市	芳養町	0.77	
206	5572	田辺市	芳養町	0.12	
206	5573	田辺市	中芳養	0.18	
206	5574	田辺市	芳養町	0.05	
206	5575	田辺市	芳養町	0.09	
206	5576	田辺市	芳養町	0.04	
206	5577	田辺市	稲成町	0.17	
206	5578	田辺市	稲成町	0.16	
206	5579	田辺市	稲成町	0.09	
206	5580	田辺市	稲成町	0.05	
206	5581	田辺市	稲成町	0.08	
206	5582	田辺市	芳養町	0.12	
206	5583	田辺市	上秋津	0.17	
206	5584	田辺市	上秋津	0.17	
206	5585	田辺市	上秋津	0.94	
206	5586	田辺市	上秋津	0.20	
206	5587	田辺市	上秋津	園原	0.16
206	5588	田辺市	上秋津	園原	0.27
206	5589	田辺市	上秋津	園原	0.09
206	5590	田辺市	上秋津	園原	0.23
206	5591	田辺市	上秋津		0.07
206	5592	田辺市	上秋津		0.06
206	5593	田辺市	上秋津		0.13
206	5594	田辺市	上秋津		0.15
206	5595	田辺市	長野		0.04

地区番号	市町村	大字	字	面積(ha)	備考
206	5596	田辺市	長野	0.07	
206	5597	田辺市	長野	0.09	
206	5598	田辺市	中辺路町西谷	0.07	
206	5599	田辺市	中辺路町西谷	0.29	
206	5600	田辺市	中辺路町真砂	0.17	
206	5601	田辺市	平瀬	0.35	
206	5602	田辺市	和田	0.18	
206	5603	田辺市	芳養町	0.24	
206	5604	田辺市	芳養町	0.16	
206	5605	田辺市	芳養町	0.13	
206	5606	田辺市	芳養町	0.41	
206	5607	田辺市	芳養町	0.04	
206	5608	田辺市	芳養町	0.08	
206	5609	田辺市	稲成町	0.12	
206	5610	田辺市	稲成町	0.06	
206	5611	田辺市	稲成町	0.03	
206	5612	田辺市	稲成町	0.10	
206	5613	田辺市	稲成町	0.19	
206	5614	田辺市	稲成町	0.07	
206	5615	田辺市	稲成町	0.11	
206	5617	田辺市	秋津町	0.07	
206	5618	田辺市	秋津町	0.12	
206	5619	田辺市	秋津町	0.40	
206	5620	田辺市	秋津町	0.33	
206	5621	田辺市	上秋津	0.18	
206	5622	田辺市	上秋津	0.12	
206	5623	田辺市	秋津町	0.12	
206	5624	田辺市	上秋津	0.07	
206	5625	田辺市	上秋津	0.11	
206	5626	田辺市	上秋津	0.11	
206	5627	田辺市	上秋津	0.06	
206	5628	田辺市	上三栖	0.19	
206	5629	田辺市	上三栖	0.06	
206	5630	田辺市	上三栖	0.43	
206	5631	田辺市	上三栖	0.25	
206	5632	田辺市	上三栖	0.50	
206	5633	田辺市	上三栖	0.18	
206	5634	田辺市	上三栖	0.16	
206	5635	田辺市	上野	0.18	
206	5636	田辺市	中辺路町真砂	1.87	
206	5637	田辺市	中辺路町真砂	1.81	
206	5638	田辺市	中辺路町真砂	0.17	
206	5639	田辺市	中辺路町北郡	0.35	
206	5640	田辺市	下川上	1.16	
206	5641	田辺市	下川上	0.52	
206	5642	田辺市	芳養町	0.10	
206	5643	田辺市	秋津町	0.06	
206	5644	田辺市	上秋津	0.24	
206	5645	田辺市	上秋津	0.05	

地区番号	市町村	大字	字	面積(ha)	備考
206	5646	田辺市	上秋津	0.06	
206	5647	田辺市	上秋津	0.11	
206	5648	田辺市	上三栖	0.29	
206	5649	田辺市	宝来町	0.30	
206	5650	田辺市	稲成町	0.21	
206	5651	田辺市	芳養町	0.02	
206	5653	田辺市	芳養町	0.07	
206	5654	田辺市	芳養町	0.05	
206	5655	田辺市	芳養町	0.06	
206	5656	田辺市	芳養町	0.07	
206	5658	田辺市	元町	0.03	
206	5659	田辺市	芳養町	0.07	
206	5660	田辺市	稲成町	0.05	
206	5661	田辺市	秋津町	0.05	
206	5662	田辺市	稲成町	0.09	
206	5663	田辺市	稲成町	0.11	
206	5664	田辺市	稲成町	0.02	
206	5665	田辺市	稲成町	0.11	
206	5667	田辺市	高雄二丁目	0.04	
206	5668	田辺市	高雄二丁目	0.05	
206	5669	田辺市	下万呂	0.10	
206	5670	田辺市	秋津町	0.03	
206	5671	田辺市	秋津町	0.07	
206	5672	田辺市	秋津町	0.17	
206	5673	田辺市	秋津町	0.07	
206	5674	田辺市	秋津町	0.08	
206	5675	田辺市	秋津町	0.06	
206	5676	田辺市	秋津町	0.18	
206	5677	田辺市	秋津町	0.08	
206	5678	田辺市	秋津町	0.06	
206	5679	田辺市	下万呂	0.17	
206	5680	田辺市	下万呂	0.08	
206	5682	田辺市	新庄町	0.11	
206	5683	田辺市	新庄町	0.06	
206	5684	田辺市	新庄町	0.13	
206	5686	田辺市	上秋津	0.05	
206	5688	田辺市	下万呂	0.04	
206	5689	田辺市	下万呂	0.04	
206	5690	田辺市	下万呂	0.02	
206	5691	田辺市	下万呂	0.04	
206	5692	田辺市	中万呂	0.17	
206	5693	田辺市	中万呂	0.40	
206	5694	田辺市	中三栖	0.05	
206	5695	田辺市	中三栖	0.07	
206	5697	田辺市	中三栖	0.11	
206	5698	田辺市	中三栖	0.23	
206	5699	田辺市	中三栖	0.04	
206	5700	田辺市	中三栖	0.28	
206	5701	田辺市	中三栖	0.05	

地区番号	市町村	大字	字	面積(ha)	備考	
206	5702	田辺市	中三栖	0.19		
206	5703	田辺市	中三栖	0.10		
206	5704	田辺市	中三栖	0.33		
206	5705	田辺市	中三栖	0.12		
206	5706	田辺市	中三栖	0.37		
206	5707	田辺市	中三栖	0.10		
206	5708	田辺市	下三栖	0.09		
206	5709	田辺市	中三栖	0.08		
206	5710	田辺市	下三栖	0.05		
206	5711	田辺市	下三栖	0.08		
206	5712	田辺市	中三栖	0.08		
206	5713	田辺市	中三栖	0.07		
206	5714	田辺市	高雄三丁目	0.18		
206	5715	田辺市	高雄三丁目	0.06		
206	5716	田辺市	芳養松原一丁目	0.20		
206	5717	田辺市	元町	0.07		
206	5718	田辺市	元町	0.04		
206	5719	田辺市	明洋	三丁目	0.27	
206	5720	田辺市	明洋	三丁目	0.08	
206	5721	田辺市	明洋	三丁目	0.28	
206	5722	田辺市	明洋	二丁目	0.12	
206	5723	田辺市	明洋	二丁目	0.08	
206	5724	田辺市	明洋	二丁目	0.41	
206	5725	田辺市	明洋	二丁目	0.13	
206	5726	田辺市	明洋	三丁目	0.03	
206	5727	田辺市	明洋	三丁目	0.04	
206	5728	田辺市	明洋	三丁目	0.39	
206	5729	田辺市	元町	0.05		
206	5731	田辺市	目良	0.18		
206	5732	田辺市	目良	0.12		
206	5734	田辺市	目良	0.04		
206	5735	田辺市	天神崎	0.04		
206	5737	田辺市	天神崎	0.03		
206	5738	田辺市	稲成町	0.03		
206	5739	田辺市	稲成町	0.06		
206	5740	田辺市	稲成町	0.04		
206	5741	田辺市	稲成町	0.06		
206	5742	田辺市	秋津町	0.04		
206	5743	田辺市	上の山一丁目	0.07		
206	5744	田辺市	古尾	0.10		
206	5745	田辺市	新庄町	0.08		
206	5746	田辺市	新庄町	0.06		
206	5747	田辺市	新庄町	0.02		
206	5748	田辺市	新庄町	0.05		
206	5749	田辺市	下万呂	0.05		
206	5750	田辺市	下万呂	0.07		
206	5751	田辺市	下万呂	0.04		
206	5752	田辺市	下万呂	0.03		
206	5753	田辺市	下万呂	0.10		

地区番号	市町村	大字	字	面積(ha)	備考
206	5754	田辺市	宝来町	0.13	
206	5755	田辺市	下万呂	0.06	
206	5756	田辺市	下万呂	0.11	
206	5757	田辺市	下万呂	0.08	
206	5758	田辺市	下万呂	0.08	
206	5760	田辺市	下万呂	0.27	
206	5761	田辺市	下万呂	0.41	
206	5762	田辺市	中万呂	0.04	
206	5763	田辺市	あけぼの	0.15	
206	5764	田辺市	高雄二丁目	0.07	
206	5765	田辺市	高雄二丁目	0.10	
206	5767	田辺市	高雄二丁目	0.32	
206	5768	田辺市	下万呂	0.09	
206	5769	田辺市	下万呂	0.11	
206	5771	田辺市	文里一丁目	0.18	
206	5772	田辺市	文里一丁目	0.06	
206	5773	田辺市	文里一丁目	0.11	
206	5774	田辺市	新庄町	0.05	
206	5778	田辺市	新庄町	0.02	
206	5779	田辺市	新庄町	0.06	
206	5782	田辺市	あけぼの	0.04	
206	5784	田辺市	新庄町	0.03	
206	5785	田辺市	神島台	0.13	
206	5786	田辺市	たきない町	0.05	
206	5787	田辺市	新庄町	0.17	
206	5788	田辺市	新庄町	0.03	
206	5789	田辺市	新庄町	0.04	
206	5790	田辺市	新庄町	0.02	
206	5791	田辺市	新庄町	0.05	
206	5792	田辺市	新庄町	0.05	
206	5793	田辺市	新庄町	0.07	
206	5794	田辺市	新庄町	0.17	
206	5795	田辺市	新庄町	0.07	
206	5796	田辺市	新庄町	0.02	
206	5797	田辺市	新庄町	0.16	
206	5798	田辺市	新庄町	0.05	
206	5799	田辺市	新庄町	0.04	
206	5800	田辺市	新庄町	0.04	
206	5801	田辺市	新庄町	0.02	
206	5802	田辺市	新庄町	0.05	
206	5803	田辺市	新庄町	0.13	
206	5804	田辺市	新庄町	0.04	
206	5805	田辺市	新庄町	0.03	
206	5806	田辺市	新庄町	0.09	
206	5807	田辺市	新庄町	0.04	
206	5808	田辺市	新庄町	0.10	
206	5809	田辺市	新庄町	0.06	
206	5810	田辺市	新庄町	0.04	
206	5811	田辺市	新庄町	0.06	

05-01-02 山地災害危険箇所一覧表(山腹崩壊危険地区)

県森林整備課

地区番号	市町村	大字	字	面積(ha)	備考
206	5812	田辺市	新庄町	0.07	
206	5813	田辺市	新庄町	0.05	
206	5814	田辺市	新庄町	0.08	
206	5817	田辺市	下三栖	0.14	
206	5818	田辺市	下三栖	0.02	
206	5819	田辺市	下三栖	0.04	
206	5820	田辺市	下三栖	0.12	
206	5821	田辺市	上万呂	0.06	
206	5822	田辺市	上万呂	0.20	
206	5824	田辺市	中万呂	0.03	
206	5825	田辺市	中万呂	0.03	
206	5826	田辺市	中万呂	0.06	
206	5827	田辺市	中万呂	0.07	
206	5828	田辺市	中万呂	0.11	
206	5829	田辺市	中万呂	0.14	
206	5830	田辺市	中万呂	0.09	
206	5831	田辺市	新庄町	0.04	
206	5832	田辺市	新庄町	0.05	
206	5833	田辺市	新庄町	0.11	
206	5834	田辺市	新庄町	0.04	
206	5835	田辺市	新庄町	0.05	
206	5837	田辺市	新庄町	0.03	
206	5838	田辺市	新庄町	0.05	
206	5839	田辺市	新庄町	0.08	
206	5840	田辺市	新庄町	0.48	
206	5841	田辺市	新庄町	0.09	
206	5842	田辺市	新庄町	0.05	
206	5843	田辺市	新庄町	0.06	
206	5844	田辺市	神島台	0.47	
206	5845	田辺市	神島台	0.06	
206	5846	田辺市	たきない町	0.07	
206	5847	田辺市	中三栖	0.07	
206	5848	田辺市	上三栖	0.33	
206	5849	田辺市	鮎川	0.80	
206	5850	田辺市	鮎川	0.87	
206	5851	田辺市	鮎川	0.15	
206	5852	田辺市	鮎川	0.17	
206	5853	田辺市	鮎川	0.46	
206	5854	田辺市	鮎川	0.17	
206	5855	田辺市	鮎川	0.09	
206	5856	田辺市	鮎川	0.07	
206	5857	田辺市	鮎川	0.16	
206	5858	田辺市	鮎川	0.13	
206	5859	田辺市	鮎川	0.10	
206	5860	田辺市	鮎川	0.22	
206	5861	田辺市	鮎川	0.04	
206	5863	田辺市	鮎川	0.08	
206	5864	田辺市	鮎川	0.03	
206	5865	田辺市	鮎川	0.02	

05-01-02 山地災害危険箇所一覧表(山腹崩壊危険地区)

県森林整備課

地区番号	市町村	大字	字	面積(ha)	備考
206	5866	田辺市	鮎川	0.08	
206	5867	田辺市	鮎川	0.15	
206	5869	田辺市	鮎川	0.13	
206	5871	田辺市	鮎川	0.18	
206	5872	田辺市	鮎川	0.07	
206	5873	田辺市	鮎川	1.14	
206	5874	田辺市	鮎川	0.57	
206	5875	田辺市	鮎川	0.23	
206	5876	田辺市	鮎川	0.27	
206	5877	田辺市	鮎川	0.39	
206	5878	田辺市	鮎川	0.29	
206	5879	田辺市	鮎川	0.61	
206	5880	田辺市	鮎川	0.06	
206	5881	田辺市	下川下	0.46	
206	5882	田辺市	下川下	0.19	
206	5883	田辺市	下川下	0.43	
206	5884	田辺市	下川下	0.36	
206	5885	田辺市	深谷	0.32	
206	5886	田辺市	小谷	0.98	
206	5887	田辺市	小谷	0.91	
206	5888	田辺市	合川	0.41	
206	5889	田辺市	合川	0.69	
206	5890	田辺市	竹ノ平	0.06	
206	5891	田辺市	竹ノ平	0.08	
206	5892	田辺市	竹ノ平	0.23	
206	5893	田辺市	向山	0.38	
206	5894	田辺市	向山	0.36	
206	5895	田辺市	向山	0.41	
206	5898	田辺市	向山	0.96	
206	5899	田辺市	下川下	0.19	
206	5900	田辺市	下川下	0.17	
206	5902	田辺市	下川下	0.38	
206	5903	田辺市	下川下	0.44	
206	5904	田辺市	下川下	0.06	
206	5905	田辺市	下川下	0.10	
206	5906	田辺市	下川下	0.09	
206	5907	田辺市	下川下	0.04	
206	5908	田辺市	谷野口	0.10	
206	5909	田辺市	谷野口	0.12	
206	5910	田辺市	中辺路町熊野川	0.59	
206	5911	田辺市	五味	0.37	
206	5912	田辺市	合川	0.09	
206	5913	田辺市	本宮町切畑	0.05	
206	5914	田辺市	龍神村龍神	17.23	
206	5915	田辺市	龍神村龍神	42.15	
206	5916	田辺市	龍神村龍神	4.08	
206	5917	田辺市	龍神村宮代	4.61	
206	5919	田辺市	龍神村宮代	12.18	
206	5920	田辺市	龍神村広井原	8.90	

地区番号	市町村	大字	字	面積(ha)	備考
206	5921	田辺市	龍神村広井原	4.02	
206	5923	田辺市	龍神村安井	13.38	
206	5924	田辺市	本宮町上切原	0.07	
206	5925	田辺市	本宮町上切原	0.19	
206	5926	田辺市	本宮町上切原	0.04	
206	5927	田辺市	本宮町上切原	0.08	
206	5928	田辺市	中辺路町野中	10.74	
206	5929	田辺市	本宮町切畑	0.05	
206	5930	田辺市	本宮町大居	17.20	
206	5931	田辺市	本宮町本宮	0.04	
206	5932	田辺市	本宮町大津荷	0.04	
206	5933	田辺市	龍神村安井	9.11	
206	5934	田辺市	伏菟野	28.02	
206	5935	田辺市	本宮町皆地	12.37	
206	5936	田辺市	本宮町野竹	0.38	
206	5937	田辺市	本宮町皆地	9.71	
206	5938	田辺市	本宮町静川	7.20	
206	5939	田辺市	中辺路町真砂	6.18	
206	5940	田辺市	中辺路町真砂	4.46	
206	5941	田辺市	龍神村丹生ノ川	0.24	
206	5942	田辺市	龍神村丹生ノ川	0.21	
206	5943	田辺市	龍神村丹生ノ川	0.06	
206	5944	田辺市	龍神村三ツ又	0.66	
206	5945	田辺市	龍神村丹生ノ川	0.28	
206	5946	田辺市	中辺路町栗栖川	2.26	
206	5947	田辺市	鮎川	0.16	
206	5949	田辺市	小谷	0.34	
206	5950	田辺市	小谷	0.06	
206	5951	田辺市	谷野口	9.96	
206	5952	田辺市	龍神村龍神	0.26	
206	5953	田辺市	龍神村小家	0.26	
206	5954	田辺市	龍神村広井原	0.06	
206	5955	田辺市	龍神村宮代	0.07	
206	5957	田辺市	龍神村福井	0.01	
206	5958	田辺市	龍神村三ツ又	31.63	
206	5959	田辺市	秋津川	0.17	
206	5960	田辺市	上芳養	0.20	
206	5961	田辺市	上芳養	0.23	
206	5962	田辺市	上芳養	0.59	
206	5965	田辺市	中辺路町大内川	0.16	
206	5966	田辺市	中辺路町大内川	0.10	
206	5967	田辺市	中辺路町大内川	0.25	
206	5968	田辺市	中辺路町大内川	0.13	
206	5969	田辺市	中辺路町大内川	0.11	
206	5970	田辺市	中辺路町大内川	0.19	
206	5971	田辺市	中辺路町大内川	0.23	
206	5972	田辺市	中辺路町大内川	0.17	
206	5973	田辺市	中辺路町大内川	0.05	
206	5974	田辺市	本宮町葦尾谷	0.61	

地区番号	市町村	大字	字	面積(ha)	備考	
206	5976	田辺市	本宮町蓑尾谷	0.44		
206	5977	田辺市	本宮町静川	11.08		
206	5978	田辺市	中辺路町栗栖川	1.19		
206	5980	田辺市	本宮町静川	1.49		
206	5981	田辺市	本宮町静川	1.59		
206	5983	田辺市	本宮町静川	6.53		
206	5984	田辺市	本宮町静川	7.04		
206	5985	田辺市	本宮町静川	6.27		
206	5986	田辺市	芳養町	0.27		
206	5988	田辺市	長野	0.20		
206	5989	田辺市	長野	0.14		
206	5992	田辺市	中三栖	0.07		
206	5993	田辺市	中辺路町石船	0.04		
206	5994	田辺市	下川下	0.13		
206	5995	田辺市	下川上	1.42		
206	5996	田辺市	下川下	0.15		
206	5997	田辺市	新庄町	0.12		
206	5998	田辺市	鮎川	0.03		
206	5999	田辺市	龍神村甲斐ノ川	2.80		
206	6000	田辺市	龍神村丹生ノ川	0.65		
206	6001	田辺市	上秋津	3.74		
206	6003	田辺市	鮎川	9.73		
206	6004	田辺市	鮎川	4.34		
206	6005	田辺市	上芳養	上井	0.21	
206	6006	田辺市	龍神村湯ノ又	0.87		
206	6007	田辺市	久保野	3.51		
206	6008	田辺市	龍神村龍神	5.79		
206	6009	田辺市	龍神村甲斐ノ川	3.62		
206	6010	田辺市	龍神村殿原	7.58		
206	6014	田辺市	深谷	6.63		
206	6017	田辺市	中辺路町福定	1.08		
206	6019	田辺市	中辺路町野中野中道中	0.96		
206	6020	田辺市	本宮町大居	0.61		
206	6021	田辺市	龍神村丹生ノ川	2.29		
206	6022	田辺市	龍神村安井	27.57		
206	6023	田辺市	龍神村甲斐ノ川	4.20		
206	6024	田辺市	上芳養	関谷	2.80	
206	6025	田辺市	龍神村丹生ノ川	日尾	8.01	
206	6026	田辺市	龍神村殿原	宮ノ谷北原	3.00	
206	6027	田辺市	上芳養	石神	1.10	
206	6028	田辺市	本宮町久保野	久保野平	3.50	
206	6029	田辺市	上野	小屋谷	1.60	
207	0001	新宮市	相賀	6.08		
207	0003	新宮市	高田	1.40		
207	0004	新宮市	高田	1.07		
207	0005	新宮市	高田	奥高田	3.35	
207	0006	新宮市	高田	奥高田	6.17	
207	0007	新宮市	高田	西高田	1.76	
207	0008	新宮市	高田		14.17	

05-01-02 山地災害危険箇所一覧表(山腹崩壊危険地区)

県森林整備課

地区番号	市町村	大字	字	面積(ha)	備考	
207	0009	新宮市	高田	里高田	2.11	
207	0010	新宮市	高田		2.88	
207	0011	新宮市	新宮	三本杉	8.94	
207	0012	新宮市	新宮	相筋	2.94	
207	0013	新宮市	新宮	相筋	2.99	
207	0014	新宮市	新宮		3.80	
207	0016	新宮市	新宮		3.64	
207	0018	新宮市	三輪崎		0.89	
207	0019	新宮市	佐野	東山	5.50	
207	0021	新宮市	木ノ川	見子原	8.80	
207	0022	新宮市	木ノ川	見子原	5.67	
207	0023	新宮市	木ノ川	見子原	2.96	
207	0024	新宮市	木ノ川		1.70	
207	0025	新宮市	三輪崎		1.27	
207	0026	新宮市	相賀	堀切	1.30	
207	0027	新宮市	新宮		0.89	
207	1001	新宮市	熊野川町赤木		2.39	
207	1002	新宮市	熊野川町田長		0.91	
207	1003	新宮市	熊野川町四滝		1.15	
207	1004	新宮市	熊野川町西敷屋		3.24	
207	1006	新宮市	熊野川町西敷屋		5.06	
207	1007	新宮市	熊野川町西敷屋		1.01	
207	1008	新宮市	熊野川町西敷屋		2.24	
207	1009	新宮市	熊野川町九重		2.82	
207	1010	新宮市	熊野川町篠尾		1.04	
207	1011	新宮市	高田	西高田	0.91	
207	1012	新宮市	新宮	相筋	10.37	
207	1013	新宮市	南檜杖		0.61	
207	1014	新宮市	蜂伏		0.98	
207	1015	新宮市	木ノ川		0.11	
207	1016	新宮市	新宮	相筋	3.88	
207	1017	新宮市	熊野川町玉置口		14.60	
207	1018	新宮市	熊野川町玉置口		2.80	
207	1020	新宮市	熊野川町西敷屋		2.98	
207	1021	新宮市	熊野川町西敷屋		3.73	
207	1022	新宮市	熊野川町西敷屋		0.87	
207	1023	新宮市	熊野川町日足		1.10	
207	1024	新宮市	熊野川町日足		0.24	
207	1025	新宮市	熊野川町日足		1.40	
207	1026	新宮市	熊野川町椋井		1.10	
207	1029	新宮市	熊野川町椋井		4.43	
207	1030	新宮市	熊野川町田長		7.19	
207	5001	新宮市	熊野川町日足		0.32	
207	5002	新宮市	熊野川町篠尾		0.74	
207	5003	新宮市	熊野川町篠尾		0.12	
207	5004	新宮市	熊野川町篠尾		0.13	
207	5005	新宮市	熊野川町篠尾		0.12	
207	5006	新宮市	熊野川町篠尾		0.07	
207	5007	新宮市	熊野川町篠尾		0.42	

05-01-02 山地災害危険箇所一覧表(山腹崩壊危険地区)

県森林整備課

地区番号	市町村	大字	字	面積(ha)	備考
207	5008	新宮市	熊野川町篠尾	0.56	
207	5009	新宮市	熊野川町篠尾	0.37	
207	5010	新宮市	熊野川町篠尾	0.15	
207	5011	新宮市	熊野川町篠尾	0.37	
207	5012	新宮市	熊野川町篠尾	0.15	
207	5014	新宮市	熊野川町嶋津	0.30	
207	5015	新宮市	熊野川町九重	0.20	
207	5016	新宮市	熊野川町九重	0.42	
207	5017	新宮市	熊野川町九重	0.61	
207	5018	新宮市	熊野川町九重	0.58	
207	5019	新宮市	熊野川町西敷屋	0.41	
207	5020	新宮市	熊野川町西敷屋	0.06	
207	5021	新宮市	熊野川町西敷屋	0.07	
207	5022	新宮市	熊野川町西敷屋	0.27	
207	5023	新宮市	熊野川町西敷屋	0.15	
207	5024	新宮市	熊野川町相須	1.86	
207	5025	新宮市	熊野川町相須	0.14	
207	5026	新宮市	熊野川町相須	0.90	
207	5027	新宮市	熊野川町西敷屋	0.12	
207	5028	新宮市	熊野川町西敷屋	1.44	
207	5029	新宮市	熊野川町西敷屋	0.30	
207	5031	新宮市	熊野川町宮井	0.09	
207	5032	新宮市	熊野川町相須	0.41	
207	5033	新宮市	熊野川町相須	0.43	
207	5034	新宮市	熊野川町宮井	0.10	
207	5035	新宮市	熊野川町宮井	0.27	
207	5036	新宮市	熊野川町宮井	0.04	
207	5037	新宮市	熊野川町宮井	0.11	
207	5038	新宮市	熊野川町宮井	1.79	
207	5039	新宮市	熊野川町宮井	0.19	
207	5040	新宮市	熊野川町宮井	1.33	
207	5041	新宮市	熊野川町日足	0.62	
207	5042	新宮市	熊野川町日足	0.29	
207	5043	新宮市	熊野川町日足	0.95	
207	5044	新宮市	熊野川町日足	0.89	
207	5045	新宮市	熊野川町日足	0.29	
207	5046	新宮市	熊野川町日足	0.84	
207	5047	新宮市	熊野川町日足	0.18	
207	5048	新宮市	熊野川町日足	0.45	
207	5049	新宮市	熊野川町日足	0.25	
207	5050	新宮市	熊野川町田長	0.25	
207	5051	新宮市	熊野川町椋井	0.47	
207	5052	新宮市	熊野川町椋井	0.19	
207	5053	新宮市	熊野川町椋井	0.05	
207	5054	新宮市	熊野川町椋井	0.18	
207	5055	新宮市	熊野川町椋井	0.04	
207	5056	新宮市	熊野川町赤木	0.78	
207	5057	新宮市	熊野川町赤木	0.17	
207	5058	新宮市	熊野川町赤木	0.58	

05-01-02 山地災害危険箇所一覧表(山腹崩壊危険地区)

県森林整備課

地区番号	市町村	大字	字	面積(ha)	備考
207	5059	新宮市	熊野川町赤木	0.07	
207	5060	新宮市	熊野川町能城	山本	0.21
207	5061	新宮市	熊野川町日足		1.32
207	5062	新宮市	熊野川町日足		0.15
207	5063	新宮市	熊野川町能城	山本	0.20
207	5064	新宮市	熊野川町上長井		0.06
207	5065	新宮市	熊野川町上長井		0.04
207	5066	新宮市	熊野川町上長井		0.19
207	5067	新宮市	熊野川町上長井		0.87
207	5068	新宮市	熊野川町上長井		2.72
207	5069	新宮市	熊野川町西		0.78
207	5070	新宮市	熊野川町上長井		0.12
207	5071	新宮市	熊野川町上長井		0.17
207	5072	新宮市	熊野川町大山		0.10
207	5073	新宮市	熊野川町東		0.06
207	5074	新宮市	相賀		0.28
207	5075	新宮市	相賀		4.20
207	5076	新宮市	相賀		0.14
207	5078	新宮市	高田		0.49
207	5079	新宮市	高田		1.03
207	5080	新宮市	熊野川町大山		1.70
207	5081	新宮市	熊野川町大山		0.35
207	5082	新宮市	熊野川町東		0.29
207	5083	新宮市	熊野川町鎌塚		0.86
207	5084	新宮市	熊野川町鎌塚		0.42
207	5085	新宮市	熊野川町鎌塚		0.15
207	5086	新宮市	熊野川町鎌塚		0.15
207	5087	新宮市	熊野川町鎌塚		0.57
207	5088	新宮市	熊野川町鎌塚		0.15
207	5089	新宮市	熊野川町鎌塚		0.05
207	5090	新宮市	熊野川町滝本		1.36
207	5091	新宮市	熊野川町滝本		0.24
207	5092	新宮市	熊野川町滝本		0.12
207	5093	新宮市	熊野川町滝本		0.30
207	5094	新宮市	熊野川町滝本		0.20
207	5095	新宮市	熊野川町滝本		0.11
207	5096	新宮市	熊野川町滝本		0.07
207	5097	新宮市	熊野川町滝本		0.30
207	5098	新宮市	熊野川町滝本		0.34
207	5099	新宮市	熊野川町大山		0.51
207	5100	新宮市	熊野川町東		0.19
207	5101	新宮市	熊野川町大山		0.20
207	5102	新宮市	熊野川町東		0.06
207	5103	新宮市	熊野川町東		0.10
207	5104	新宮市	熊野川町東		0.11
207	5105	新宮市	相賀		0.05
207	5106	新宮市	相賀	出張	0.33
207	5109	新宮市	相賀	堀切	0.08
207	5110	新宮市	相賀	出張	0.54

地区番号	市町村	大字	字	面積(ha)	備考
207	5111	新宮市	木ノ川	0.45	
207	5112	新宮市	南檜杖	0.10	
207	5113	新宮市	南檜杖	0.11	
207	5114	新宮市	南檜杖	0.27	
207	5115	新宮市	南檜杖	0.16	
207	5116	新宮市	南檜杖	0.12	
207	5117	新宮市	新宮	0.06	
207	5118	新宮市	新宮	1.08	
207	5119	新宮市	新宮	0.25	
207	5120	新宮市	橋本	0.12	
207	5121	新宮市	橋本	0.02	
207	5122	新宮市	磐盾	0.48	
207	5123	新宮市	新宮	0.28	
207	5124	新宮市	新宮	0.06	
207	5125	新宮市	新宮	0.40	
207	5127	新宮市	新宮	0.05	
207	5129	新宮市	新宮	0.09	
207	5131	新宮市	三輪崎	0.39	
207	5132	新宮市	佐野	0.03	
207	5133	新宮市	佐野	0.08	
207	5134	新宮市	三輪崎	0.07	
207	5135	新宮市	三輪崎	0.16	
207	5136	新宮市	三輪崎	0.12	
207	5137	新宮市	三輪崎	0.12	
207	5138	新宮市	新宮	0.20	
207	5139	新宮市	新宮	0.11	
207	5140	新宮市	新宮	0.08	
207	5141	新宮市	新宮	0.14	
207	5143	新宮市	新宮	0.13	
207	5145	新宮市	新宮	0.09	
207	5146	新宮市	新宮	0.10	
207	5147	新宮市	新宮	0.13	
207	5148	新宮市	新宮	0.04	
207	5150	新宮市	新宮	0.07	
207	5152	新宮市	新宮	0.04	
207	5159	新宮市	新宮	0.35	
207	5162	新宮市	新宮	0.08	
207	5163	新宮市	新宮	0.07	
207	5164	新宮市	新宮	0.05	
207	5165	新宮市	橋本	0.07	
207	5166	新宮市	新宮	0.19	
207	5167	新宮市	新宮	0.03	
207	5168	新宮市	新宮	0.05	
207	5169	新宮市	新宮	0.04	
207	5170	新宮市	三輪崎	0.18	
207	5171	新宮市	新宮	0.07	
207	5172	新宮市	新宮	0.04	
207	5173	新宮市	新宮	0.08	
207	5174	新宮市	新宮	0.20	

05-01-02 山地災害危険箇所一覧表(山腹崩壊危険地区)

県森林整備課

地区番号	市町村	大字	字	面積(ha)	備考	
207	5175	新宮市	新宮	0.04		
207	5176	新宮市	新宮	0.09		
207	5178	新宮市	新宮	0.08		
207	5179	新宮市	三輪崎	0.05		
207	5180	新宮市	三輪崎	0.13		
207	5181	新宮市	三輪崎	0.13		
207	5182	新宮市	三輪崎	0.04		
207	5183	新宮市	三輪崎	0.03		
207	5184	新宮市	三輪崎	0.12		
207	5185	新宮市	三輪崎	0.09		
207	5188	新宮市	相筋	0.04		
207	5191	新宮市	南檜杖	0.37		
207	5192	新宮市	南檜杖	0.44		
207	5193	新宮市	南檜杖	0.22		
207	5194	新宮市	南檜杖	0.85		
207	5195	新宮市	南檜杖	0.67		
207	5196	新宮市	佐野	0.05		
207	5197	新宮市	佐野	0.11		
207	5198	新宮市	蜂伏	0.72		
207	5201	新宮市	蜂伏	0.07		
207	5202	新宮市	木ノ川	0.11		
207	5203	新宮市	木ノ川	0.04		
207	5204	新宮市	佐野	0.19		
207	5205	新宮市	佐野	0.32		
207	5206	新宮市	木ノ川	0.04		
207	5207	新宮市	木ノ川	0.05		
207	5208	新宮市	木ノ川	0.35		
207	5209	新宮市	木ノ川	0.14		
207	5210	新宮市	木ノ川	0.11		
207	5211	新宮市	熊野川町滝本	細野	6.10	
207	5816	新宮市	熊野川町西敷屋		1.00	
207	5817	新宮市	熊野川町北玉置口		1.62	
208	1003	紀の川市	西脇		1.74	
208	1005	紀の川市	中津川		6.30	
208	1006	紀の川市	深田		0.23	
208	1007	紀の川市	粉河		0.08	
208	1008	紀の川市	粉河		0.05	
208	1009	紀の川市	粉河		0.27	
208	1011	紀の川市	枇杷谷		0.07	
208	1012	紀の川市	東三谷		0.29	
208	1013	紀の川市	重行		0.50	
208	1014	紀の川市	桃山町調月		0.07	
208	1015	紀の川市	桃山町調月		1.12	
208	1016	紀の川市	桃山町善田		0.35	
208	1018	紀の川市	中鞆渚		0.71	
208	1019	紀の川市	馬宿		0.94	
208	1020	紀の川市	東野		0.07	
208	1021	紀の川市	切畑		26.35	
208	5094	紀の川市	竹房		0.41	

地区番号	市町村	大字	字	面積(ha)	備考
208	5095	紀の川市	遠方	0.43	
208	5096	紀の川市	桃山町善田	0.26	
208	5097	紀の川市	桃山町大原	0.38	
208	5098	紀の川市	上鞆渚	0.53	
208	5099	紀の川市	中鞆渚	0.97	
208	5100	紀の川市	上鞆渚	1.45	
208	5101	紀の川市	中鞆渚	0.84	
208	5102	紀の川市	貴志川町高尾	0.13	
208	5103	紀の川市	桃山町野田原	0.23	
208	5104	紀の川市	桃山町野田原	0.10	
208	5105	紀の川市	桃山町野田原	0.03	
208	5106	紀の川市	桃山町野田原	0.33	
208	5107	紀の川市	桃山町野田原	0.12	
208	5108	紀の川市	桃山町中畑	0.15	
208	5109	紀の川市	貴志川町高尾	0.09	
208	5110	紀の川市	桃山町脇谷	0.10	
208	5111	紀の川市	桃山町脇谷	0.06	
208	5112	紀の川市	桃山町野田原	0.17	
208	5113	紀の川市	桃山町野田原	0.17	
208	5114	紀の川市	桃山町野田原	0.05	
208	5115	紀の川市	桃山町調月	0.19	
208	5116	紀の川市	桃山町調月	0.15	
208	5117	紀の川市	下鞆渚	0.13	
208	5118	紀の川市	下鞆渚	0.07	
208	5119	紀の川市	貴志川町長山	0.04	
208	5121	紀の川市	桃山町大原	0.17	
208	5122	紀の川市	桃山町大原	0.25	
208	5123	紀の川市	桃山町善田	0.17	
208	5124	紀の川市	桃山町善田	0.14	
208	5125	紀の川市	桃山町善田	0.34	
208	5127	紀の川市	桃山町黒川	0.11	
208	5128	紀の川市	桃山町黒川	0.06	
208	5129	紀の川市	中鞆渚	0.51	
208	5130	紀の川市	中鞆渚	0.07	
208	5131	紀の川市	中鞆渚	0.13	
208	5132	紀の川市	中鞆渚	0.09	
208	5133	紀の川市	中鞆渚	0.06	
208	5134	紀の川市	中鞆渚	0.33	
208	5135	紀の川市	貴志川町西山	0.05	
208	5136	紀の川市	竹房	0.15	
208	5137	紀の川市	中鞆渚	0.08	
208	5138	紀の川市	中鞆渚	0.13	
208	5139	紀の川市	中鞆渚	0.33	
208	5140	紀の川市	中鞆渚	0.26	
208	5141	紀の川市	中鞆渚	0.13	
208	5142	紀の川市	上鞆渚	0.24	
208	5143	紀の川市	上鞆渚	南池	0.35
208	5144	紀の川市	桃山町最上	0.17	
208	5145	紀の川市	桃山町最上	0.08	

地区番号		市町村	大字	字	面積(ha)	備考
208	5147	紀の川市	中鞆渚		0.15	
208	5148	紀の川市	中鞆渚		0.22	
208	5149	紀の川市	上鞆渚		0.09	
208	5150	紀の川市	上鞆渚		0.13	
208	5151	紀の川市	中鞆渚		0.34	
208	5152	紀の川市	中鞆渚		0.10	
208	5153	紀の川市	上鞆渚		0.44	
208	5154	紀の川市	上鞆渚		0.06	
208	5155	紀の川市	上鞆渚		0.21	
208	5156	紀の川市	上鞆渚		0.16	
208	5157	紀の川市	上鞆渚		0.40	
208	5158	紀の川市	上鞆渚		0.11	
208	5159	紀の川市	上鞆渚		0.09	
208	5160	紀の川市	上鞆渚	日高	0.11	
208	5161	紀の川市	遠方		0.12	
208	5162	紀の川市	遠方		0.06	
208	5164	紀の川市	赤沼田		0.03	
208	5165	紀の川市	赤沼田		0.06	
208	5166	紀の川市	桃山町調月		0.28	
208	5167	紀の川市	桃山町調月		0.11	
208	5168	紀の川市	桃山町最上		0.47	
208	5170	紀の川市	貴志川町長山		0.23	
208	5171	紀の川市	西川原		0.60	
208	5172	紀の川市	西川原		0.50	
208	5173	紀の川市	西川原		1.78	
208	5174	紀の川市	名手上		0.19	
208	5176	紀の川市	神通		1.25	
208	5177	紀の川市	麻生津中		0.06	
208	5178	紀の川市	粉河		0.13	
208	5179	紀の川市	切畑		0.13	
208	5180	紀の川市	西川原		0.51	
208	5181	紀の川市	西山田		0.69	
208	5182	紀の川市	桃山町野田原		0.18	
208	5183	紀の川市	中鞆渚	本川	0.42	
208	5184	紀の川市	桃山町調月		0.18	
208	5185	紀の川市	桃山町脇谷		0.07	
208	5186	紀の川市	桃山町脇谷		0.12	
208	5187	紀の川市	桃山町脇谷		0.24	
208	5188	紀の川市	桃山町脇谷		0.06	
208	5189	紀の川市	桃山町脇谷		0.04	
208	5190	紀の川市	桃山町脇谷		0.13	
208	5191	紀の川市	桃山町脇谷		0.07	
208	5192	紀の川市	桃山町野田原		0.16	
208	5193	紀の川市	中津川	カミソリ谷	9.30	
301	0001	海南市	下津町下	津沖山	0.61	
301	0003	海南市	下津町大崎	在所南	1.02	
301	0004	海南市	下津町方		1.39	
301	0005	海南市	下津町丸田戸坂		1.32	
301	0006	海南市	下津町下	津	3.47	

05-01-02 山地災害危険箇所一覧表(山腹崩壊危険地区)

県森林整備課

地区番号	市町村	大字	字	面積(ha)	備考	
301	0007	海南省	下津町下	津	5.15	
301	0008	海南省	下津町下	津	4.00	
301	0009	海南省	下津町小原		1.16	
301	0010	海南省	下津町小原		1.47	
301	0011	海南省	下津町小原	冷畑	4.28	
301	0012	海南省	下津町上	出山	1.87	
301	0020	海南省	下津町梅田		1.39	
301	0021	海南省	下津町塩津	東山	2.12	
301	0022	海南省	下津町塩津	東山	1.55	
301	0023	海南省	下津町塩津		2.03	
301	0024	海南省	下津町塩津	東山	3.11	
301	0025	海南省	下津町中		1.78	
301	0026	海南省	下津町市坪		1.37	
301	0027	海南省	下津町市坪		1.74	
301	0029	海南省	下津町橋本	立道	3.83	
301	0032	海南省	下津町引尾		1.42	
301	0034	海南省	下津町大崎	白木山	0.54	
302	0002	紀美野町	長谷		3.74	
302	0003	紀美野町	長谷		4.83	
302	0004	紀美野町	国木原		0.58	
302	0005	紀美野町	国木原		0.32	
302	0006	紀美野町	国木原		1.83	
302	0007	紀美野町	長谷		0.68	
302	0008	紀美野町	柴目		0.72	
302	0013	紀美野町	東野		2.70	
302	0014	紀美野町	東野		1.26	
302	0015	紀美野町	東野		1.33	
302	0016	紀美野町	動木		1.78	
302	0017	紀美野町	小畑		0.39	
302	0018	紀美野町	動木		0.14	
302	0019	紀美野町	動木		0.65	
302	0021	紀美野町	下佐々		5.46	
302	0022	紀美野町	下佐々		3.62	
302	0023	紀美野町	下佐々		4.38	
302	0024	紀美野町	吉野		0.92	
302	0025	紀美野町	吉野		0.58	
302	0026	紀美野町	柴目		2.36	
302	0027	紀美野町	柴目		2.52	
302	0028	紀美野町	吉野		3.73	
302	0029	紀美野町	釜滝		1.43	
302	0030	紀美野町	釜滝		1.94	
302	0032	紀美野町	釜滝		2.56	
302	0033	紀美野町	松瀬		3.04	
302	0034	紀美野町	松瀬		1.18	
302	0035	紀美野町	松瀬		0.67	
302	0036	紀美野町	松瀬		10.00	
302	0037	紀美野町	松瀬		0.85	
302	0040	紀美野町	東野		2.55	
302	0041	紀美野町	動木		0.73	

地区番号	市町村	大字	字	面積(ha)	備考
302	0042	紀美野町	動木	0.38	
302	0043	紀美野町	動木	0.22	
302	0044	紀美野町	下佐々	1.78	
302	0045	紀美野町	下佐々	1.92	
302	0046	紀美野町	下佐々	2.00	
302	0047	紀美野町	下佐々	1.33	
302	0048	紀美野町	下佐々	0.46	
302	0049	紀美野町	下佐々	0.28	
302	0050	紀美野町	下佐々	0.83	
302	0052	紀美野町	福井	0.85	
302	0053	紀美野町	福井	2.17	
302	0054	紀美野町	福井	0.67	
302	0055	紀美野町	福井	1.43	
302	0056	紀美野町	福井	2.92	
302	0057	紀美野町	福井	0.58	
302	0058	紀美野町	福井	0.82	
302	0059	紀美野町	福井	1.03	
302	0060	紀美野町	福井	1.01	
302	0061	紀美野町	福井	1.42	
302	0062	紀美野町	福井	0.88	
302	0063	紀美野町	福井	0.43	
302	0064	紀美野町	福井	3.21	
302	0065	紀美野町	福井	2.53	
302	0066	紀美野町	福井	1.39	
302	0067	紀美野町	奥佐々	1.02	
302	0068	紀美野町	坂本	0.74	
302	0069	紀美野町	奥佐々	6.12	
302	0071	紀美野町	奥佐々	3.86	
302	0072	紀美野町	奥佐々	1.81	
302	0073	紀美野町	奥佐々	0.44	
302	0074	紀美野町	奥佐々	0.53	
302	0075	紀美野町	奥佐々	0.34	
302	0076	紀美野町	奥佐々	1.35	
302	0077	紀美野町	梅本	0.58	
302	0078	紀美野町	坂本	0.95	
302	0079	紀美野町	梅本	3.54	
302	0080	紀美野町	坂本	0.63	
302	0081	紀美野町	坂本	0.65	
302	0082	紀美野町	梅本	1.01	
302	0083	紀美野町	中田	1.01	
302	0084	紀美野町	坂本	1.21	
302	0085	紀美野町	梅本	2.14	
302	0086	紀美野町	梅本	0.73	
302	0087	紀美野町	中田	1.75	
302	0088	紀美野町	中田	2.15	
302	0089	紀美野町	梅本	0.64	
302	0090	紀美野町	梅本	0.32	
302	0092	紀美野町	中田	4.11	
302	0093	紀美野町	中田	0.25	

05-01-02 山地災害危険箇所一覧表(山腹崩壊危険地区)

県森林整備課

地区番号	市町村	大字	字	面積(ha)	備考
302	0094	紀美野町	中田	0.34	
302	0095	紀美野町	中田	0.51	
302	0096	紀美野町	梅本	0.97	
302	0097	紀美野町	梅本	1.15	
302	9001	紀美野町	押川	1.63	
303	0001	紀美野町	井堰	2.12	
303	0002	紀美野町	福田	2.16	
303	0003	紀美野町	井堰	4.46	
303	0004	紀美野町	蓑垣内	1.95	
303	0005	紀美野町	蓑垣内	0.26	
303	0006	紀美野町	真国宮	0.59	
303	0007	紀美野町	真国宮	2.13	
303	0008	紀美野町	蓑津呂	2.94	
303	0009	紀美野町	蓑津呂	5.43	
303	0010	紀美野町	花野原	1.67	
303	0011	紀美野町	花野原	2.65	
303	0012	紀美野町	花野原	3.66	
303	0013	紀美野町	北野	2.25	
303	0014	紀美野町	円明寺	5.77	
303	0016	紀美野町	円明寺	0.81	
303	0017	紀美野町	円明寺	1.29	
303	0019	紀美野町	勝谷	1.17	
303	0020	紀美野町	毛原上	7.56	
303	0021	紀美野町	毛原上	6.83	
303	0022	紀美野町	毛原上	7.72	
303	0023	紀美野町	毛原上	2.28	
303	0024	紀美野町	長谷宮	0.89	
303	0026	紀美野町	長谷宮	1.32	
303	0027	紀美野町	長谷宮	1.28	
303	0028	紀美野町	長谷宮	1.22	
303	0029	紀美野町	長谷宮	4.79	
303	0030	紀美野町	長谷宮	4.86	
303	0032	紀美野町	長谷宮	4.14	
303	0033	紀美野町	長谷宮	1.60	
303	0034	紀美野町	福田	2.12	
303	0035	紀美野町	福田	1.10	
303	0036	紀美野町	福田	3.35	
303	0037	紀美野町	福田	7.63	
303	0038	紀美野町	福田	1.03	
303	0039	紀美野町	神野市場	1.51	
303	0041	紀美野町	安井	0.88	
303	0042	紀美野町	安井	4.66	
303	0043	紀美野町	野中	4.89	
303	0044	紀美野町	南畑	3.43	
303	0045	紀美野町	箕六	14.74	
303	0048	紀美野町	箕六	2.25	
303	0050	紀美野町	上ヶ井	3.00	
303	0053	紀美野町	箕六	1.37	
303	0056	紀美野町	上ヶ井	3.08	

05-01-02 山地災害危険箇所一覧表(山腹崩壊危険地区)

県森林整備課

地区番号	市町村	大字	字	面積(ha)	備考
303	0057	紀美野町	上ヶ井	5.12	
303	0058	紀美野町	上ヶ井	2.81	
303	0059	紀美野町	上ヶ井	2.17	
303	0060	紀美野町	上ヶ井	0.20	
303	0061	紀美野町	津川	1.31	
303	0062	紀美野町	津川	1.82	
303	0063	紀美野町	井堰	0.63	
303	0064	紀美野町	蓑垣内	0.38	
303	0065	紀美野町	蓑津呂	1.57	
303	0066	紀美野町	花野原	2.35	
303	0067	紀美野町	花野原	1.22	
303	0068	紀美野町	初生谷	4.40	
303	0069	紀美野町	初生谷	0.87	
303	0070	紀美野町	津川	0.88	
303	0071	紀美野町	明添	1.79	
303	0072	紀美野町	大角	6.46	
303	0073	紀美野町	鎌滝	1.10	
303	0074	紀美野町	鎌滝	0.16	
303	0075	紀美野町	三尾川	2.18	
303	0076	紀美野町	三尾川	0.78	
303	0077	紀美野町	三尾川	1.60	
303	0078	紀美野町	三尾川	1.67	
303	0080	紀美野町	赤木	0.63	
303	0081	紀美野町	明添	0.37	
303	0082	紀美野町	鎌滝	7.20	
303	0083	紀美野町	鎌滝	1.75	
303	0084	紀美野町	高畑	1.14	
303	0085	紀美野町	高畑	0.26	
303	0086	紀美野町	桂瀬	1.34	
303	0087	紀美野町	松ヶ峯	2.41	
303	0088	紀美野町	高畑	2.66	
303	0089	紀美野町	松ヶ峯	2.31	
303	0090	紀美野町	松ヶ峯	1.75	
303	0091	紀美野町	桂瀬	0.72	
303	0092	紀美野町	桂瀬	0.41	
303	0093	紀美野町	桂瀬	1.08	
303	0095	紀美野町	今西	4.11	
303	0097	紀美野町	谷	2.84	
303	0098	紀美野町	菅沢	2.38	
303	0099	紀美野町	菅沢	1.06	
303	0100	紀美野町	菅沢	1.68	
303	0101	紀美野町	菅沢	4.80	
303	0102	紀美野町	田	2.96	
303	0103	紀美野町	菅沢	3.71	
303	0104	紀美野町	田	2.03	
303	0105	紀美野町	田	4.55	
303	0106	紀美野町	谷	1.37	
303	0107	紀美野町	谷	0.63	
303	0108	紀美野町	谷	3.28	

地区番号	市町村	大字	字	面積(ha)	備考
303	0109	紀美野町	谷	1.11	
303	0110	紀美野町	谷	0.81	
303	0112	紀美野町	谷	0.55	
303	0113	紀美野町	谷	1.51	
303	0114	紀美野町	谷	0.46	
303	0115	紀美野町	谷	3.81	
303	0116	紀美野町	谷	1.38	
303	0117	紀美野町	谷	2.34	
303	0118	紀美野町	谷	0.52	
303	0119	紀美野町	谷	1.28	
303	0121	紀美野町	谷	0.65	
303	0122	紀美野町	勝谷	3.05	
303	0123	紀美野町	円明寺	12.66	
303	0124	紀美野町	勝谷	2.87	
303	0125	紀美野町	毛原中	1.45	
303	0126	紀美野町	中	0.79	
303	0127	紀美野町	中	2.73	
303	0128	紀美野町	滝ノ川	4.29	
303	0129	紀美野町	滝ノ川	0.49	
303	0130	紀美野町	滝ノ川	4.87	
303	0135	紀美野町	毛原下	0.92	
303	0137	紀美野町	毛原下	6.79	
303	0139	紀美野町	毛原下	0.73	
303	0140	紀美野町	毛原下	4.33	
303	0141	紀美野町	毛原下	1.85	
303	0143	紀美野町	毛原下	0.63	
303	0144	紀美野町	毛原下	0.77	
303	0145	紀美野町	毛原下	0.74	
303	0147	紀美野町	毛原下	0.35	
303	0148	紀美野町	小西	2.52	
303	0149	紀美野町	小西	0.92	
303	0150	紀美野町	小西	0.52	
303	0151	紀美野町	小西	0.58	
303	0152	紀美野町	小西	4.43	
303	0154	紀美野町	小西	0.39	
303	0155	紀美野町	小西	1.48	
303	0156	紀美野町	毛原中	4.78	
303	0157	紀美野町	毛原中	0.57	
303	0159	紀美野町	毛原中	0.18	
303	0161	紀美野町	毛原中	3.96	
303	0162	紀美野町	毛原中	6.08	
303	0163	紀美野町	毛原中	0.73	
303	0164	紀美野町	毛原宮	1.58	
303	0165	紀美野町	毛原中	0.96	
303	0166	紀美野町	毛原宮	0.30	
303	0167	紀美野町	毛原宮	10.92	
303	0168	紀美野町	毛原上	0.31	
303	0169	紀美野町	毛原宮	1.35	
303	0170	紀美野町	毛原上	0.83	

地区番号	市町村	大字	字	面積(ha)	備考
303	0171	紀美野町	毛原上	1.61	
303	0172	紀美野町	毛原上	0.57	
303	0173	紀美野町	毛原上	1.14	
303	0174	紀美野町	毛原上	0.63	
303	0177	紀美野町	毛原上	2.85	
303	0178	紀美野町	毛原上	2.50	
303	0179	紀美野町	毛原上	0.16	
303	0180	紀美野町	毛原上	0.77	
303	0181	紀美野町	毛原上	1.08	
303	0183	紀美野町	明添	0.32	
303	0184	紀美野町	三尾川	2.25	
303	0185	紀美野町	津川	1.89	
304	1001	紀美野町	松瀬	2.11	
304	1002	紀美野町	福井	1.05	
304	1003	紀美野町	毛原中	2.24	
304	1006	紀美野町	松ヶ峯	0.48	
304	1007	紀美野町	長谷宮	3.01	
304	1008	紀美野町	毛原宮	0.18	
304	1009	紀美野町	毛原宮	1.56	
304	1010	紀美野町	円明寺	2.03	
304	1011	紀美野町	円明寺	0.55	
304	1012	紀美野町	谷	0.52	
304	1013	紀美野町	大角	5.35	
304	1014	紀美野町	谷	0.69	
304	1015	紀美野町	下佐々	0.16	
304	5001	紀美野町	長谷	0.67	
304	5002	紀美野町	北野	0.68	
304	5003	紀美野町	松瀬	0.58	
304	5004	紀美野町	毛原宮	0.51	
304	5005	紀美野町	動木	0.48	
304	5006	紀美野町	梅本	0.07	
304	5007	紀美野町	桂瀬	0.15	
304	5008	紀美野町	今西	0.11	
304	5009	紀美野町	松ヶ峯	0.34	
304	5011	紀美野町	田	0.06	
304	5012	紀美野町	田	0.09	
304	5013	紀美野町	田	0.08	
304	5016	紀美野町	毛原下	0.21	
304	5017	紀美野町	谷	0.22	
304	5018	紀美野町	田	0.11	
304	5019	紀美野町	鎌滝	0.56	
304	5020	紀美野町	神野市場	0.41	
304	5021	紀美野町	神野市場	0.17	
304	5022	紀美野町	神野市場	0.10	
304	5023	紀美野町	福井	0.18	
304	5024	紀美野町	梅本	0.22	
304	5025	紀美野町	福井	0.23	
304	5026	紀美野町	福井	0.24	
304	5027	紀美野町	福井	0.16	

地区番号	市町村	大字	字	面積(ha)	備考
304	5028	紀美野町	明添	0.06	
304	5029	紀美野町	谷	0.19	
304	5030	紀美野町	谷	0.09	
304	5031	紀美野町	谷	0.10	
304	5033	紀美野町	毛原上	0.22	
304	5034	紀美野町	毛原宮	0.46	
304	5035	紀美野町	勝谷	0.28	
304	5036	紀美野町	松瀬	0.17	
304	5037	紀美野町	松瀬	0.08	
304	5038	紀美野町	福田	0.06	
304	5039	紀美野町	吉野	0.11	
304	5040	紀美野町	吉野	6.37	
304	5041	紀美野町	動木	0.05	
304	5042	紀美野町	毛原上	0.19	
304	5043	紀美野町	勝谷	0.21	
304	5044	紀美野町	円明寺	0.14	
304	5045	紀美野町	円明寺	0.28	
304	5046	紀美野町	花野原	0.53	
304	5047	紀美野町	花野原	0.24	
304	5048	紀美野町	初生谷	0.08	
304	5049	紀美野町	北野	0.22	
304	5050	紀美野町	蓑津呂	0.74	
304	5051	紀美野町	蓑津呂	0.13	
304	5052	紀美野町	真国宮	0.10	
304	5053	紀美野町	井堰	0.21	
304	5054	紀美野町	井堰	0.30	
304	5056	紀美野町	東野	0.05	
304	5057	紀美野町	釜滝	0.07	
304	5058	紀美野町	動木	0.23	
304	5059	紀美野町	動木	0.27	
304	5060	紀美野町	動木	0.07	
304	5061	紀美野町	小畑	0.28	
304	5062	紀美野町	動木	0.11	
304	5063	紀美野町	動木	0.05	
304	5064	紀美野町	動木	0.23	
304	5065	紀美野町	動木	0.16	
304	5066	紀美野町	動木	0.25	
304	5067	紀美野町	動木	0.14	
304	5068	紀美野町	小畑	0.33	
304	5069	紀美野町	小畑	0.21	
304	5070	紀美野町	小畑	0.30	
304	5072	紀美野町	動木	0.11	
304	5073	紀美野町	動木	0.21	
304	5074	紀美野町	柴目	0.09	
304	5075	紀美野町	柴目	0.10	
304	5076	紀美野町	長谷	0.20	
304	5077	紀美野町	柴目	0.07	
304	5078	紀美野町	柴目	0.04	
304	5079	紀美野町	柴目	0.16	

05-01-02 山地災害危険箇所一覧表(山腹崩壊危険地区)

県森林整備課

地区番号	市町村	大字	字	面積(ha)	備考
304	5080	紀美野町	柴目	0.03	
304	5081	紀美野町	柴目	0.04	
304	5082	紀美野町	柴目	0.04	
304	5083	紀美野町	柴目	0.07	
304	5084	紀美野町	四郷	0.57	
304	5085	紀美野町	毛原上	0.12	
304	5086	紀美野町	長谷	0.13	
304	5087	紀美野町	長谷	0.08	
304	5088	紀美野町	長谷	0.11	
304	5089	紀美野町	長谷	0.07	
304	5090	紀美野町	長谷	0.14	
304	5091	紀美野町	柴目	0.04	
304	5092	紀美野町	長谷宮	0.22	
304	5093	紀美野町	長谷宮	0.27	
304	5094	紀美野町	長谷宮	0.15	
304	5095	紀美野町	長谷宮	0.09	
304	5096	紀美野町	毛原宮	0.10	
304	5097	紀美野町	柴目	0.16	
304	5099	紀美野町	国木原	0.32	
304	5101	紀美野町	円明寺	0.62	
304	5103	紀美野町	毛原下	1.12	
304	5104	紀美野町	坂本	月ノ木	2.00
304	5105	紀美野町	坂本	月ノ木	2.30
321	0001	紀の川市	神通	10.87	
321	0003	紀の川市	中畑	1.18	
321	0004	紀の川市	中畑	1.20	
321	0005	紀の川市	中畑	0.35	
321	0007	紀の川市	中畑	2.34	
321	0009	紀の川市	西山田	1.11	
321	0011	紀の川市	西山田	1.32	
321	0013	紀の川市	中三谷	1.90	
321	0014	紀の川市	中三谷	0.78	
321	0016	紀の川市	東山田	0.66	
321	0017	紀の川市	神通	1.34	
321	0018	紀の川市	神通	19.53	
321	0020	紀の川市	神通	1.77	
321	0021	紀の川市	神通	1.17	
321	0022	紀の川市	神通	3.38	
321	0024	紀の川市	竹房	25.07	
321	0025	紀の川市	竹房	0.51	
321	0026	紀の川市	高野	4.78	
322	0001	紀の川市	中津川	29.40	
322	0004	紀の川市	中津川	7.37	
322	0005	紀の川市	西川原	2.70	
322	0006	紀の川市	西川原	0.82	
322	0008	紀の川市	中津川	3.90	
322	0009	紀の川市	粉河	3.85	
322	0010	紀の川市	粉河	0.71	
322	0011	紀の川市	荒見	0.41	

05-01-02 山地災害危険箇所一覧表(山腹崩壊危険地区)

県森林整備課

地区番号		市町村	大字	字	面積(ha)	備考
322	0012	紀の川市	杉原		25.79	
322	0014	紀の川市	勝神		37.26	
322	0015	紀の川市	勝神		3.57	
322	0016	紀の川市	中鞆渚		8.53	
322	0017	紀の川市	中鞆渚		2.39	
322	0020	紀の川市	上鞆渚		3.83	
322	0024	紀の川市	上鞆渚		4.96	
322	0028	紀の川市	上鞆渚		4.68	
322	0029	紀の川市	上鞆渚	日高	0.92	
322	0030	紀の川市	上鞆渚		2.09	
322	0031	紀の川市	上鞆渚		4.65	
322	0032	紀の川市	上鞆渚		1.53	
322	0033	紀の川市	上鞆渚		2.07	
322	0034	紀の川市	上鞆渚		1.58	
322	0035	紀の川市	上鞆渚		3.55	
322	0038	紀の川市	上鞆渚		1.58	
322	0039	紀の川市	上鞆渚		2.69	
322	0040	紀の川市	上鞆渚		2.22	
322	0041	紀の川市	上鞆渚		1.07	
322	0043	紀の川市	上鞆渚		2.32	
322	0045	紀の川市	上鞆渚		3.02	
322	0046	紀の川市	上鞆渚	南池	3.53	
322	0047	紀の川市	上鞆渚		3.31	
322	0048	紀の川市	上鞆渚		1.07	
322	0050	紀の川市	上鞆渚	岩滝	1.13	
322	0051	紀の川市	中鞆渚		2.01	
322	0052	紀の川市	中鞆渚		4.65	
322	0053	紀の川市	中鞆渚	中組	1.83	
322	0054	紀の川市	上鞆渚		1.40	
322	0055	紀の川市	中鞆渚	本川	1.62	
322	0056	紀の川市	中鞆渚		1.04	
322	0057	紀の川市	中鞆渚		0.65	
322	0060	紀の川市	中鞆渚		8.41	
322	0061	紀の川市	中鞆渚		0.86	
322	0062	紀の川市	中鞆渚		0.82	
322	0063	紀の川市	中鞆渚		1.74	
322	0064	紀の川市	中鞆渚		2.61	
322	0065	紀の川市	中鞆渚		8.37	
322	0069	紀の川市	中鞆渚		2.15	
322	0070	紀の川市	中鞆渚	境石	3.24	
322	0071	紀の川市	下鞆渚		2.69	
322	0072	紀の川市	下鞆渚		1.82	
322	0073	紀の川市	下鞆渚		1.88	
322	0074	紀の川市	下鞆渚		4.02	
322	0075	紀の川市	下鞆渚	大西	2.11	
322	0076	紀の川市	下鞆渚	高原	4.21	
322	0077	紀の川市	下鞆渚	高原	2.12	
322	0078	紀の川市	下鞆渚		0.25	
322	0079	紀の川市	下鞆渚	高原	3.54	

05-01-02 山地災害危険箇所一覧表(山腹崩壊危険地区)

県森林整備課

地区番号	市町村	大字	字	面積(ha)	備考	
322	0080	紀の川市	下鞆渚	高原	0.53	
322	0081	紀の川市	下鞆渚	高原	1.02	
322	0082	紀の川市	下鞆渚		5.05	
322	0083	紀の川市	下鞆渚	高原	2.38	
322	0084	紀の川市	下鞆渚	和田	4.47	
322	0085	紀の川市	下鞆渚	和田	0.75	
322	0086	紀の川市	下鞆渚	和田	4.02	
322	0087	紀の川市	下鞆渚		0.52	
322	0089	紀の川市	下鞆渚		1.66	
322	0091	紀の川市	下鞆渚		4.37	
322	0092	紀の川市	下鞆渚		1.53	
322	0093	紀の川市	下鞆渚	和田	10.40	
322	0094	紀の川市	中鞆渚		0.94	
322	0096	紀の川市	中鞆渚		0.30	
322	0097	紀の川市	西川原		11.42	
323	0002	紀の川市	切畑		2.17	
323	0003	紀の川市	切畑		2.13	
323	0004	紀の川市	切畑		12.78	
323	0005	紀の川市	切畑		2.09	
323	0008	紀の川市	平野		3.45	
323	0010	紀の川市	切畑		2.31	
323	0011	紀の川市	平野		12.02	
323	0014	紀の川市	平野		1.42	
323	0015	紀の川市	切畑		15.26	
323	0017	紀の川市	切畑		4.58	
323	0021	紀の川市	名手下		0.79	
323	0022	紀の川市	麻生津中		3.17	
324	0003	紀の川市	桃山町脇谷		1.49	
324	0004	紀の川市	桃山町調月		1.64	
324	0005	紀の川市	桃山町最上		1.64	
324	0006	紀の川市	桃山町最上		1.72	
324	0007	紀の川市	桃山町野田原		3.80	
324	0008	紀の川市	桃山町野田原		0.28	
324	0009	紀の川市	桃山町脇谷		0.52	
324	0010	紀の川市	桃山町脇谷		0.83	
324	0011	紀の川市	桃山町野田原		1.41	
324	0012	紀の川市	桃山町脇谷		2.82	
324	0015	紀の川市	桃山町野田原		0.34	
324	0017	紀の川市	桃山町野田原		2.04	
324	0018	紀の川市	桃山町野田原		1.41	
324	0019	紀の川市	桃山町野田原		0.79	
324	0020	紀の川市	桃山町野田原		2.04	
324	0021	紀の川市	桃山町野田原		2.05	
324	0022	紀の川市	桃山町野田原		1.18	
324	0024	紀の川市	桃山町野田原		1.54	
324	0025	紀の川市	桃山町垣内		0.82	
324	0026	紀の川市	桃山町垣内		0.82	
324	0027	紀の川市	桃山町垣内		0.87	
324	0028	紀の川市	桃山町垣内		2.11	

05-01-02 山地災害危険箇所一覧表(山腹崩壊危険地区)

県森林整備課

地区番号	市町村	大字	字	面積(ha)	備考	
324	0029	紀の川市	桃山町中畑	1.56		
324	0030	紀の川市	桃山町中畑	1.83		
324	0034	紀の川市	桃山町峯	4.14		
324	0036	紀の川市	桃山町中畑	1.83		
324	0041	紀の川市	桃山町黒川	4.45		
324	0042	紀の川市	桃山町善田	1.54		
324	0043	紀の川市	桃山町善田	0.96		
324	0044	紀の川市	桃山町善田	1.06		
324	0045	紀の川市	桃山町善田	2.13		
324	0047	紀の川市	桃山町善田	1.13		
324	0048	紀の川市	桃山町善田	1.00		
324	0049	紀の川市	桃山町善田	0.45		
324	0050	紀の川市	桃山町善田	1.16		
324	0051	紀の川市	桃山町善田	1.46		
324	0052	紀の川市	桃山町大原	1.25		
324	0056	紀の川市	桃山町黒川	2.16		
324	0057	紀の川市	桃山町黒川	0.84		
324	0058	紀の川市	桃山町黒川	1.54		
324	0059	紀の川市	桃山町善田	0.82		
324	0060	紀の川市	桃山町黒川	1.03		
324	0061	紀の川市	桃山町黒川	2.57		
324	0062	紀の川市	桃山町黒川	1.17		
324	0063	紀の川市	桃山町黒川	1.72		
324	0064	紀の川市	桃山町黒川	3.79		
324	0065	紀の川市	桃山町黒川	1.45		
324	0066	紀の川市	桃山町黒川	0.59		
324	0067	紀の川市	桃山町黒川	0.48		
324	0068	紀の川市	桃山町黒川	4.79		
324	0069	紀の川市	桃山町黒川	0.93		
325	0004	紀の川市	貴志川町長山	0.95		
325	0005	紀の川市	貴志川町国主	2.71		
326	0001	岩出市	境谷	小口谷	1.11	
326	0002	岩出市	境谷	垣内	5.20	
326	0003	岩出市	境谷	垣内	4.05	
326	0006	岩出市	押川		4.34	
326	0009	岩出市	押川	中畑	2.60	
326	0011	岩出市	押川	中畑	1.32	
326	0012	岩出市	根来		4.52	
326	0015	岩出市	紀泉台		1.06	
326	0016	岩出市	紀泉台	蔵谷	0.37	
326	0017	岩出市	紀泉台		6.53	
326	0019	岩出市	根来		4.35	
326	0023	岩出市	根来	山際	0.87	
326	0024	岩出市	根来	前山	0.75	
326	0025	岩出市	根来		1.41	
326	0026	岩出市	根来	根来	1.12	
326	0027	岩出市	根来	根来	0.82	
326	0028	岩出市	根来	根来	4.48	
326	0030	岩出市	今畑		1.51	

05-01-02 山地災害危険箇所一覧表(山腹崩壊危険地区)

県森林整備課

地 区 番 号	市町村	大字	字	面積 (ha)	備 考
326	0031	岩出市	今畑	0.54	
326	0032	岩出市	東坂本	横谷	1.41
326	0033	岩出市	東坂本	上の山	0.72
326	0035	岩出市	山崎	東谷	1.86
326	1001	岩出市	山	0.60	
326	1002	岩出市	境谷	0.40	
326	1003	岩出市	根来	1.63	
326	1004	岩出市	今畑	0.78	
326	5001	岩出市	山	0.32	
326	5002	岩出市	山	0.07	
326	5004	岩出市	山	0.14	
326	5005	岩出市	相谷	蔵谷	0.33
341	0001	かつらぎ町	平	林	2.42
341	0002	かつらぎ町	平		0.45
341	0003	かつらぎ町	平	谷原	3.88
341	0004	かつらぎ町	平	峰窪	1.35
341	0007	かつらぎ町	平	天ノ河	2.72
341	0009	かつらぎ町	平	上名	1.68
341	0012	かつらぎ町	平	中尾	13.79
341	0013	かつらぎ町	平	広畑	4.78
341	0016	かつらぎ町	東谷	松之岡	15.10
341	0017	かつらぎ町	東谷	松之岡	1.58
341	0018	かつらぎ町	東谷	崩之坂	1.49
341	0020	かつらぎ町	東谷	西垣内	5.25
341	0021	かつらぎ町	東谷	西垣内	20.45
341	0022	かつらぎ町	大畑	鱗	7.73
341	0023	かつらぎ町	大畑	恋ノ本	3.96
341	0024	かつらぎ町	大畑	恋ノ本	1.01
341	0025	かつらぎ町	大畑	恋ノ本	1.94
341	0026	かつらぎ町	大畑	恋の本	1.25
341	0027	かつらぎ町	大畑	恋の本	2.02
341	0028	かつらぎ町	大畑	小迫	1.26
341	0030	かつらぎ町	大畑	向良	1.39
341	0031	かつらぎ町	大畑	向良	1.33
341	0032	かつらぎ町	東谷		1.68
341	0033	かつらぎ町	平		1.46
341	0035	かつらぎ町	広口	西木尾	1.99
341	0037	かつらぎ町	滝	嶽上ヶ田	1.59
341	0038	かつらぎ町	広口	中坪	0.87
341	0039	かつらぎ町	滝	白岩	2.38
341	0040	かつらぎ町	滝	上福田	7.54
341	0041	かつらぎ町	滝	上福田	0.98
341	0050	かつらぎ町	滝	ユミ涌	0.73
341	0051	かつらぎ町	滝	六郎	1.86
341	0055	かつらぎ町	滝	小路	2.34
341	0056	かつらぎ町	短野		0.55
341	0063	かつらぎ町	宮本	上北峰	5.38
341	0064	かつらぎ町	宮本	東原	6.51
341	0065	かつらぎ町	宮本	宮ノ段	28.32

05-01-02 山地災害危険箇所一覧表(山腹崩壊危険地区)

県森林整備課

地区番号	市町村	大字	字	面積(ha)	備考	
341	0066	かつらぎ町	下天野	奥山	2.80	
341	0067	かつらぎ町	下天野	上野	1.06	
341	0069	かつらぎ町	下天野	庵ノ本	2.88	
341	0070	かつらぎ町	上天野	今西前	6.62	
341	0078	かつらぎ町	日高	洗戸	2.83	
341	0079	かつらぎ町	日高		0.74	
341	0080	かつらぎ町	志賀	殿原	1.83	
341	0081	かつらぎ町	志賀	殿原	2.18	
341	0082	かつらぎ町	志賀	野井吉	2.58	
341	0083	かつらぎ町	志賀	下田原	1.89	
341	0084	かつらぎ町	志賀	善坊原	0.75	
341	0085	かつらぎ町	志賀	岩瀧	4.64	
341	0086	かつらぎ町	志賀	田和出	1.47	
341	0087	かつらぎ町	志賀	殿原	0.77	
341	0088	かつらぎ町	志賀	坪井谷	2.60	
341	0089	かつらぎ町	志賀	西之坪	1.21	
341	0090	かつらぎ町	新城	嶋田	2.75	
341	0091	かつらぎ町	新城	ユミ涌	6.96	
341	0092	かつらぎ町	新城	平垣内	3.89	
341	0093	かつらぎ町	下天野	天狗松	2.81	
341	0094	かつらぎ町	下天野	峠芝	2.79	
341	0095	かつらぎ町	志賀		0.59	
341	0097	かつらぎ町	志賀	金尾	1.52	
341	0099	かつらぎ町	志賀	竹ノ戸	2.50	
341	0100	かつらぎ町	志賀		1.04	
341	0101	かつらぎ町	志賀	中番	1.26	
341	0102	かつらぎ町	志賀	山原	1.02	
341	0103	かつらぎ町	志賀		0.89	
341	0104	かつらぎ町	志賀	鳥井川	1.82	
341	0105	かつらぎ町	志賀	古田	3.13	
341	0107	かつらぎ町	志賀	宮之原	1.14	
341	0108	かつらぎ町	志賀	宮之原	2.60	
341	0109	かつらぎ町	志賀	田津原	4.05	
341	0111	かつらぎ町	志賀	田津原	1.76	
341	0112	かつらぎ町	志賀	東出	2.18	
341	0113	かつらぎ町	志賀	西森	3.57	
341	0114	かつらぎ町	志賀	西森	1.79	
341	0115	かつらぎ町	志賀	西森	0.90	
341	0116	かつらぎ町	志賀		0.44	
341	0117	かつらぎ町	新城		0.73	
341	0118	かつらぎ町	新城		0.58	
341	0119	かつらぎ町	新城	横手	2.49	
341	0120	かつらぎ町	新城	横手	4.49	
341	0121	かつらぎ町	新城	川口湯子	2.72	
341	0122	かつらぎ町	新城	落合	2.30	
341	0123	かつらぎ町	新城	岡尾	4.94	
341	0124	かつらぎ町	新城	岡尾	3.90	
341	0125	かつらぎ町	新城	坂本平	1.88	
341	0126	かつらぎ町	新城	坂本平	0.77	

05-01-02 山地災害危険箇所一覧表(山腹崩壊危険地区)

県森林整備課

地区番号	市町村	大字	字	面積(ha)	備考
341	0127	かつらぎ町	新城	0.52	
341	0128	かつらぎ町	新城	有岡通	0.97
341	0129	かつらぎ町	新城	中尾	2.70
341	0130	かつらぎ町	新城	横谷	1.06
341	0131	かつらぎ町	新城	横尾	2.32
341	0132	かつらぎ町	新城	不動尾	0.90
341	1001	かつらぎ町	東谷	馬場	0.44
341	1003	かつらぎ町	広口	宮ノ本	0.59
341	1005	かつらぎ町	滝		4.75
341	1006	かつらぎ町	大谷		0.09
341	1008	かつらぎ町	中飯降		0.12
341	1009	かつらぎ町	星川		0.79
341	1010	かつらぎ町	新城	横手	1.59
341	1011	かつらぎ町	花園梁瀬		3.96
341	1012	かつらぎ町	花園梁瀬		1.10
341	1013	かつらぎ町	花園久木		3.79
341	1014	かつらぎ町	花園久木		2.13
341	1015	かつらぎ町	花園久木		1.20
341	1018	かつらぎ町	花園梁瀬		2.30
341	1020	かつらぎ町	志賀		11.32
341	1021	かつらぎ町	中飯降		0.29
341	1022	かつらぎ町	平		2.69
341	1023	かつらぎ町	平		0.50
341	1024	かつらぎ町	中飯降		0.14
341	1025	かつらぎ町	笠田中		1.04
341	5002	かつらぎ町	日高		0.41
341	5003	かつらぎ町	志賀		0.82
341	5004	かつらぎ町	花園梁瀬		0.53
341	5005	かつらぎ町	花園梁瀬		0.29
341	5006	かつらぎ町	花園梁瀬		0.23
341	5007	かつらぎ町	新城	岡尾	0.18
341	5008	かつらぎ町	新城		0.07
341	5009	かつらぎ町	志賀		0.10
341	5010	かつらぎ町	志賀		0.16
341	5011	かつらぎ町	志賀		0.28
341	5012	かつらぎ町	志賀		0.05
341	5013	かつらぎ町	日高		0.05
341	5017	かつらぎ町	東谷		0.43
341	5020	かつらぎ町	広口	宮ノ本	1.86
341	9001	かつらぎ町	滝		0.48
341	9002	かつらぎ町	大畑		1.67
341	9003	かつらぎ町	平	萩	0.05
341	9004	かつらぎ町	花園梁瀬		0.60
341	9005	かつらぎ町	花園新子	口ノ又	4.80
341	9006	かつらぎ町	星川	不動	0.76
342	0001	橋本市	高野口町竹尾		0.95
342	0002	橋本市	高野口町竹尾		1.81
342	0003	橋本市	高野口町竹尾		4.55
342	0004	橋本市	高野口町竹尾		0.98

05-01-02 山地災害危険箇所一覧表(山腹崩壊危険地区)

県森林整備課

地区番号	市町村	大字	字	面積(ha)	備考
342	0005	橋本市	高野口町竹尾	1.11	
342	0006	橋本市	高野口町竹尾	2.70	
342	0008	橋本市	高野口町嵯峨谷	0.90	
342	0009	橋本市	高野口町嵯峨谷	5.77	
342	0010	橋本市	高野口町嵯峨谷	1.23	
342	0011	橋本市	高野口町嵯峨谷	1.50	
342	0012	橋本市	高野口町九重	4.40	
342	0013	橋本市	高野口町九重	2.41	
342	0014	橋本市	高野口町九重	4.06	
342	0015	橋本市	高野口町九重	5.56	
342	0016	橋本市	高野口町九重	3.50	
343	0005	九度山町	河根	2.07	
343	0028	九度山町	上古沢	オクノ垣内	0.56
343	0029	九度山町	上古沢	狸穴	0.95
343	0034	九度山町	東郷	古谷	5.65
343	0035	九度山町	丹生川	トコ	12.74
343	0036	九度山町	東郷	神子森	5.28
343	0037	九度山町	東郷	中峯前	6.13
343	0038	九度山町	東郷	神子森	0.63
343	0039	九度山町	東郷	神子森	1.29
343	0040	九度山町	東郷	神子森	3.38
343	0042	九度山町	北又	久保	1.74
343	0043	九度山町	北又	久保	7.73
343	0044	九度山町	東郷		0.95
343	0045	九度山町	丹生川	下垣内	1.05
343	0046	九度山町	丹生川	峯垣内	3.03
343	0047	九度山町	丹生川	与茂谷	4.20
343	0048	九度山町	丹生川	日浦垣内	10.55
343	0049	九度山町	丹生川	日下垣内	8.35
343	0050	九度山町	丹生川	中井平	1.72
343	0051	九度山町	市平	中垣内	2.31
343	0052	九度山町	市平	前川垣内	2.32
343	0053	九度山町	丹生川	宝前田	7.32
343	0054	九度山町	丹生川	室前田	2.88
343	0055	九度山町	丹生川	平見	2.21
343	0056	九度山町	丹生川	北浦	2.16
343	0057	九度山町	北又	前裏	6.42
343	0058	九度山町	北又	北ノ前	1.55
343	0059	九度山町	北又	前裏	2.34
343	0060	九度山町	北又	宮垣内	0.44
343	0061	九度山町	北又	滝出	0.90
343	0062	九度山町	北又	川口	0.82
343	1001	九度山町	市平		4.04
343	5003	九度山町	東郷		0.12
343	5006	九度山町	東郷		16.42
343	5007	九度山町	東郷		0.31
343	5008	九度山町	東郷		2.59
343	5009	九度山町	丹生川		1.25
343	5010	九度山町	丹生川		4.07

地区番号	市町村	大字	字	面積(ha)	備考
343	5011	九度山町	東郷	4.35	
343	5012	九度山町	北又	1.53	
343	5013	九度山町	北又	0.33	
343	5014	九度山町	丹生川	0.63	
343	5015	九度山町	丹生川	0.63	
343	5016	九度山町	丹生川	1.06	
343	5018	九度山町	丹生川	0.53	
343	5019	九度山町	丹生川	0.91	
343	5020	九度山町	北又	川口	1.00
343	5023	九度山町	中古沢	0.67	
344	0001	高野町	西郷	休場尾	1.42
344	0002	高野町	西郷	辛辛苦峯	1.60
344	0003	高野町	西郷	桜茶屋	2.53
344	0004	高野町	西郷		5.64
344	0005	高野町	西郷	神谷辻	1.53
344	0009	高野町	細川	王子待	0.46
344	0010	高野町	細川	井手奥	0.87
344	0011	高野町	細川	浦ノ垣内	0.86
344	0012	高野町	細川	羽子	9.28
344	0013	高野町	細川	城谷	1.21
344	0014	高野町	細川	岡垣内	2.66
344	0015	高野町	細川	助垣内	0.59
344	0016	高野町	細川	岩ノ尾	3.45
344	0017	高野町	細川	赤土尾	1.27
344	0018	高野町	細川	赤土尾	1.00
344	0019	高野町	細川	瀧ノ谷	0.79
344	0020	高野町	細川	瀧ノ谷	0.72
344	0021	高野町	細川	瀧ノ谷	0.31
344	0022	高野町	細川	岡ノ原	6.25
344	0023	高野町	細川	岡ノ原	4.18
344	0024	高野町	細川	桑原谷	1.01
344	0025	高野町	細川	桑原谷	3.65
344	0026	高野町	細川	野手垣内	2.00
344	0027	高野町	細川	野手垣内	0.93
344	0028	高野町	細川	梅木尾	1.84
344	0029	高野町	細川	西ノ迫	0.59
344	0030	高野町	細川	梅木尾	0.88
344	0031	高野町	花坂	八丁坂	5.96
344	0032	高野町	花坂	辻ノ谷	2.57
344	0033	高野町	花坂	大師原	6.43
344	0034	高野町	花坂	ミヤノ前	0.92
344	0036	高野町	花坂	大田和	0.99
344	0037	高野町	花坂	木瀬原	0.93
344	0038	高野町	花坂	上地藏	2.14
344	0039	高野町	花坂	坊原	2.55
344	0040	高野町	花坂	坊原	1.01
344	0041	高野町	花坂		4.29
344	0042	高野町	花坂		5.35
344	0043	高野町	花坂	小南	1.34

地区番号	市町村	大字	字	面積(ha)	備考	
344	0044	高野町	花坂	西垣内	1.03	
344	0045	高野町	花坂	不動野	1.45	
344	0046	高野町	花坂	不動野	0.62	
344	0047	高野町	花坂	ウケフミ	0.93	
344	0048	高野町	花坂	午ノ瀬	6.00	
344	0049	高野町	花坂	小西谷	0.46	
344	0051	高野町	湯川	下垣内	2.61	
344	0052	高野町	湯川	森垣内	1.30	
344	0053	高野町	湯川	神森	0.80	
344	0054	高野町	湯川	垣内裕	2.53	
344	0055	高野町	湯川	垣内裕	2.78	
344	0056	高野町	湯川		5.39	
344	0057	高野町	湯川	宮垣内	2.16	
344	0058	高野町	湯川	宮垣内	0.79	
344	0059	高野町	湯川		4.61	
344	0060	高野町	相ノ浦		5.21	
344	0061	高野町	相ノ浦	上垣内	3.58	
344	0062	高野町	相ノ浦	上垣内	0.75	
344	0063	高野町	相ノ浦	上垣内	0.76	
344	0064	高野町	大滝	宮垣内	0.56	
344	0077	高野町	南	又タノ尾	6.57	
344	0078	高野町	南	南イ側	1.00	
344	0079	高野町	西ヶ峰		8.97	
344	0080	高野町	西ヶ峰		14.46	
344	0081	高野町	西ヶ峰		9.60	
344	0082	高野町	西ヶ峰		2.60	
344	0083	高野町	南	中坊	0.33	
344	0084	高野町	南	中坊	1.73	
344	0086	高野町	林	東尾	2.77	
344	0087	高野町	林	東尾	1.13	
344	0088	高野町	平原	下山	0.41	
344	0089	高野町	平原	中垣内	2.62	
344	0090	高野町	平原	向い山	0.38	
344	0091	高野町	檜原	西原	2.62	
344	0092	高野町	檜原	上垣内	3.90	
344	0093	高野町	東又	東垣内	3.54	
344	0094	高野町	杖ヶ藪		6.46	
344	0123	高野町	相ノ浦	下垣内	5.96	
344	0124	高野町	相ノ浦	向井垣内	3.43	
344	1001	高野町	西郷	神谷	0.46	
344	1002	高野町	湯川	宮垣内	2.08	
344	5002	高野町	湯川		0.26	
344	5003	高野町	大滝	宮垣内	0.49	
344	5007	高野町	細川		0.15	
344	5008	高野町	南		0.10	
344	5022	高野町	細川	王子待	1.20	
344	5025	高野町	西郷	神谷	0.45	
344	5027	高野町	上筒香		0.21	
344	8018	高野町	林		18.13	

地区番号	市町村	大字	字	面積(ha)	備考
344	9002	高野町	花坂	0.41	
345	0002	かつらぎ町	花園梁瀬	2.63	
345	0003	かつらぎ町	花園梁瀬	4.87	
345	0004	かつらぎ町	花園梁瀬	7.95	
345	0005	かつらぎ町	花園梁瀬	3.00	
345	0006	かつらぎ町	花園梁瀬	4.39	
345	0007	かつらぎ町	花園梁瀬	3.72	
345	0008	かつらぎ町	花園梁瀬	10.12	
345	0009	かつらぎ町	花園梁瀬	4.95	
345	0011	かつらぎ町	花園梁瀬	13.65	
345	0012	かつらぎ町	花園梁瀬	11.04	
345	0013	かつらぎ町	花園梁瀬	3.60	
345	0014	かつらぎ町	花園梁瀬	2.12	
345	0015	かつらぎ町	花園梁瀬	1.84	
345	0016	かつらぎ町	花園梁瀬	9.66	
345	0017	かつらぎ町	花園梁瀬	9.69	
345	0018	かつらぎ町	花園梁瀬	5.52	
345	0019	かつらぎ町	花園梁瀬	2.02	
345	0020	かつらぎ町	花園梁瀬	4.42	
345	0021	かつらぎ町	花園梁瀬	3.26	
345	0022	かつらぎ町	花園梁瀬	3.45	
345	0023	かつらぎ町	花園梁瀬	5.56	
345	0024	かつらぎ町	花園梁瀬	7.84	
345	0025	かつらぎ町	花園梁瀬	4.58	
345	0026	かつらぎ町	花園梁瀬	4.10	
345	0027	かつらぎ町	花園梁瀬	8.78	
345	0028	かつらぎ町	花園梁瀬	11.32	
345	0030	かつらぎ町	花園梁瀬	6.14	
345	0031	かつらぎ町	花園梁瀬	15.52	
345	0033	かつらぎ町	花園梁瀬	2.70	
345	0034	かつらぎ町	花園梁瀬	6.82	
345	0035	かつらぎ町	花園梁瀬	2.25	
345	0037	かつらぎ町	花園梁瀬	2.37	
345	0038	かつらぎ町	花園梁瀬	7.27	
345	0041	かつらぎ町	花園梁瀬	5.39	
345	0042	かつらぎ町	花園梁瀬	5.85	
345	0043	かつらぎ町	花園梁瀬	2.38	
345	0044	かつらぎ町	花園梁瀬	3.61	
345	0045	かつらぎ町	花園梁瀬	3.58	
345	0046	かつらぎ町	花園梁瀬	3.51	
345	0047	かつらぎ町	花園梁瀬	1.66	
345	0048	かつらぎ町	花園梁瀬	2.66	
345	0049	かつらぎ町	花園梁瀬	6.13	
345	0050	かつらぎ町	花園梁瀬	5.41	
345	0052	かつらぎ町	花園梁瀬	3.25	
345	0054	かつらぎ町	花園梁瀬	2.38	
345	0056	かつらぎ町	花園北寺	2.01	
345	0057	かつらぎ町	花園北寺	5.26	
345	0058	かつらぎ町	花園北寺	4.35	

地区番号	市町村	大字	字	面積(ha)	備考
345	0061	かつらぎ町	花園北寺	2.78	
345	0062	かつらぎ町	花園北寺	2.52	
345	0064	かつらぎ町	花園北寺	8.23	
345	0065	かつらぎ町	花園北寺	7.30	
345	0066	かつらぎ町	花園北寺	1.97	
345	0067	かつらぎ町	花園北寺	5.25	
345	0068	かつらぎ町	花園北寺	13.00	
345	0069	かつらぎ町	花園池之窪	2.35	
345	0073	かつらぎ町	花園池之窪	3.33	
345	0075	かつらぎ町	花園北寺	3.34	
345	0076	かつらぎ町	花園新子	2.69	
345	0078	かつらぎ町	花園新子	16.22	
345	0079	かつらぎ町	花園新子	5.40	
345	0082	かつらぎ町	花園新子	6.28	
345	0083	かつらぎ町	花園新子	3.12	
345	0084	かつらぎ町	花園新子	7.45	
345	0085	かつらぎ町	花園新子	7.62	
345	0087	かつらぎ町	花園新子	24.63	
345	0088	かつらぎ町	花園中南	9.35	
345	0089	かつらぎ町	花園中南	3.06	
345	0090	かつらぎ町	花園中南	4.25	
345	0091	かつらぎ町	花園中南	4.19	
345	0092	かつらぎ町	花園中南	1.99	
345	0093	かつらぎ町	花園中南	2.15	
345	0094	かつらぎ町	花園中南	5.47	
345	0095	かつらぎ町	花園中南	9.70	
345	0098	かつらぎ町	花園中南	1.19	
345	0099	かつらぎ町	花園中南	2.39	
345	0100	かつらぎ町	花園中南	1.80	
345	0101	かつらぎ町	花園中南	4.71	
345	0102	かつらぎ町	花園中南	5.60	
345	0103	かつらぎ町	花園中南	4.53	
345	0104	かつらぎ町	花園中南	2.94	
345	0106	かつらぎ町	花園中南	7.40	
345	0108	かつらぎ町	花園久木	5.04	
345	0109	かつらぎ町	花園久木	5.68	
345	0110	かつらぎ町	花園久木	18.04	
345	0112	かつらぎ町	花園久木	7.88	
345	0113	かつらぎ町	花園久木	3.45	
345	0114	かつらぎ町	花園久木	6.46	
345	0115	かつらぎ町	花園久木	4.61	
345	0116	かつらぎ町	花園久木	4.35	
345	0117	かつらぎ町	花園久木	1.75	
345	0119	かつらぎ町	花園久木	7.62	
345	0120	かつらぎ町	花園久木	6.21	
345	0122	かつらぎ町	花園久木	9.15	
345	0123	かつらぎ町	花園久木	10.79	
345	0124	かつらぎ町	花園久木	1.96	
345	0125	かつらぎ町	花園久木	4.95	

05-01-02 山地災害危険箇所一覧表(山腹崩壊危険地区)

県森林整備課

地区番号	市町村	大字	字	面積(ha)	備考	
361	0004	湯浅町	栖原	千川谷	1.21	
361	0005	湯浅町	栖原		0.53	
361	0006	湯浅町	湯浅	湯浅	2.62	
361	0007	湯浅町	栖原		0.48	
361	0008	湯浅町	湯浅		0.74	
361	0009	湯浅町	湯浅		0.78	
361	0010	湯浅町	栖原		0.97	
361	0011	湯浅町	栖原		1.27	
361	0012	湯浅町	栖原		0.99	
361	0013	湯浅町	山田		0.94	
361	0015	湯浅町	山田		0.98	
361	0018	湯浅町	山田		2.45	
361	0021	湯浅町	山田		2.78	
361	0022	湯浅町	山田		1.73	
361	0023	湯浅町	山田	大平	3.30	
361	0024	湯浅町	山田	岡原	1.93	
361	0025	湯浅町	山田		0.57	
361	5001	湯浅町	山田		0.30	
361	5002	湯浅町	栖原		0.23	
361	5003	湯浅町	栖原		0.52	
361	5004	湯浅町	栖原		0.19	
361	5005	湯浅町	栖原		0.19	
361	5006	湯浅町	栖原		0.35	
361	5007	湯浅町	湯浅		0.32	
361	5008	湯浅町	栖原		0.41	
361	5009	湯浅町	田		0.18	
361	5010	湯浅町	田		0.17	
361	5011	湯浅町	栖原		0.27	
361	5012	湯浅町	吉川		0.18	
361	5013	湯浅町	栖原		0.24	
361	5014	湯浅町	栖原		0.09	
361	5015	湯浅町	栖原		0.08	
361	5016	湯浅町	栖原		0.50	
361	5017	湯浅町	栖原		0.15	
361	5018	湯浅町	栖原		0.54	
361	5019	湯浅町	栖原		0.22	
361	5020	湯浅町	栖原		0.14	
361	5021	湯浅町	栖原		0.19	
361	5022	湯浅町	栖原		0.08	
361	5023	湯浅町	湯浅		0.26	
361	5024	湯浅町	山田		0.07	
361	5025	湯浅町	青木		0.16	
361	5026	湯浅町	青木		0.20	
361	5027	湯浅町	湯浅		0.22	
361	5028	湯浅町	山田		0.08	
361	5029	湯浅町	山田		0.41	
361	5030	湯浅町	山田		0.45	
362	0001	広川町	和田		1.13	
362	0003	広川町	山本		1.00	

05-01-02 山地災害危険箇所一覧表(山腹崩壊危険地区)

県森林整備課

地区番号	市町村	大字	字	面積(ha)	備考	
362	0004	広川町	山本	小浦	1.30	
362	0007	広川町	西広	大場	3.80	
362	0009	広川町	山本		2.29	
362	0010	広川町	西広		0.98	
362	0011	広川町	柳瀬		3.55	
362	0012	広川町	井関		1.40	
362	0013	広川町	井関		3.33	
362	0014	広川町	井関		4.31	
362	0015	広川町	河瀬		4.84	
362	0016	広川町	河瀬		5.74	
362	0017	広川町	河瀬	峠	5.51	
362	0018	広川町	上津木		2.56	
362	0019	広川町	上津木		2.13	
362	0020	広川町	上津木		3.36	
362	0021	広川町	上津木		5.03	
362	0022	広川町	上津木		1.10	
362	0023	広川町	上津木		0.73	
362	0024	広川町	上津木	丸畑	9.78	
362	0025	広川町	上津木		0.50	
362	0026	広川町	上津木	常通	12.65	
362	0027	広川町	上津木		3.33	
362	0028	広川町	上津木		7.74	
362	0029	広川町	上津木		3.98	
362	0030	広川町	上津木		3.05	
362	0031	広川町	上津木	権保	2.44	
362	0032	広川町	上津木		2.15	
362	0034	広川町	上津木		1.56	
362	0035	広川町	上津木		10.27	
362	0036	広川町	上津木		3.40	
362	0037	広川町	上津木		2.87	
362	0038	広川町	上津木		4.52	
362	0039	広川町	上津木		4.54	
362	0040	広川町	下津木		4.43	
362	0041	広川町	上津木	石塚	5.16	
362	0042	広川町	上津木		2.88	
362	0043	広川町	上津木	松本	8.89	
362	0044	広川町	上津木	松本	6.09	
362	0045	広川町	上津木		2.51	
362	0046	広川町	前田		1.69	
362	0047	広川町	前田		1.49	
362	0048	広川町	前田		1.15	
362	0049	広川町	前田		6.74	
362	0050	広川町	下津木		1.97	
362	0051	広川町	下津木		1.18	
362	0052	広川町	下津木	清水崎	11.81	
362	0053	広川町	下津木		3.69	
362	0054	広川町	下津木	公門原	18.20	
362	0055	広川町	下津木		1.13	
362	0056	広川町	下津木		2.54	

05-01-02 山地災害危険箇所一覧表(山腹崩壊危険地区)

県森林整備課

地区番号	市町村	大字	字	面積(ha)	備考
362	0058	広川町	上津木	4.90	
362	0059	広川町	上津木	高野	3.89
362	0060	広川町	上津木	室河谷	7.92
362	0061	広川町	上津木		2.36
362	0062	広川町	上津木	室河谷	4.68
362	0063	広川町	上津木	高野	6.66
362	0065	広川町	上津木		2.40
362	0066	広川町	上津木		1.33
362	0067	広川町	下津木		1.66
362	0069	広川町	下津木	下山田	8.11
362	0070	広川町	下津木		3.04
362	0071	広川町	下津木		2.03
362	0072	広川町	下津木	平瀬	1.72
362	0073	広川町	下津木		0.82
362	0074	広川町	下津木	板垣内	4.94
362	0075	広川町	下津木	仮垣内	5.76
362	0076	広川町	下津木		0.79
362	0077	広川町	下津木		6.99
362	0078	広川町	下津木		4.87
362	0079	広川町	下津木	前垣内	3.74
362	0080	広川町	下津木		1.82
362	0081	広川町	下津木		4.85
362	0082	広川町	下津木		0.55
362	0083	広川町	下津木		3.43
362	0084	広川町	下津木	唐樽	2.64
362	0085	広川町	下津木		0.78
362	0086	広川町	下津木		0.88
362	0087	広川町	下津木	中村	10.13
362	5001	広川町	下津木		1.11
362	5002	広川町	西広		1.01
362	5003	広川町	西広		0.51
362	5004	広川町	山本		0.27
362	5005	広川町	山本		0.08
362	5006	広川町	井関		0.07
362	5007	広川町	殿		0.13
362	5008	広川町	唐尾		0.11
362	5009	広川町	河瀬		0.23
362	5010	広川町	河瀬		0.52
362	5011	広川町	井関		0.17
362	5012	広川町	河瀬		0.13
362	5013	広川町	河瀬		0.04
362	5014	広川町	河瀬		0.42
362	5015	広川町	前田		0.14
362	5016	広川町	下津木		1.19
362	5017	広川町	下津木		0.23
362	5018	広川町	下津木		0.23
362	5019	広川町	上津木		0.52
362	5020	広川町	上津木		0.05
362	5021	広川町	上津木		0.05

05-01-02 山地災害危険箇所一覧表(山腹崩壊危険地区)

県森林整備課

地区番号		市町村	大字	字	面積(ha)	備考
362	5022	広川町	上津木		0.20	
362	5023	広川町	上津木		0.14	
362	5024	広川町	上津木		0.69	
362	5025	広川町	上津木		0.14	
362	5026	広川町	上津木		0.18	
362	5027	広川町	上津木		0.43	
362	5028	広川町	上津木		0.10	
362	5029	広川町	上津木		0.33	
362	5030	広川町	上津木		0.14	
362	5031	広川町	上津木		0.17	
362	5032	広川町	上津木		0.06	
362	5033	広川町	上津木		1.44	
362	5034	広川町	上津木		0.20	
362	5035	広川町	下津木		0.16	
362	5036	広川町	上津木		0.29	
362	5037	広川町	上津木		0.25	
362	5038	広川町	上津木		0.06	
362	5039	広川町	下津木		1.15	
362	5040	広川町	下津木		0.07	
362	5041	広川町	上津木		0.06	
362	5042	広川町	上津木		0.08	
362	5043	広川町	上津木		0.32	
362	5044	広川町	上津木		0.10	
362	5045	広川町	上津木		0.29	
362	5046	広川町	上津木		0.14	
362	5047	広川町	上津木		0.25	
362	5048	広川町	上津木		0.23	
362	5049	広川町	上津木		0.29	
363	0001	有田川町	田角	立道	2.68	
363	0002	有田川町	長谷	東山	0.58	
363	0003	有田川町	長谷	東山	0.37	
363	0004	有田川町	井口		0.53	
363	0005	有田川町	船坂	白山	4.21	
363	0007	有田川町	徳田		0.44	
363	0008	有田川町	田口		0.38	
363	0009	有田川町	西丹生園	赤坂	3.99	
364	0001	有田川町	釜中	上谷	16.75	
364	0002	有田川町	上六川		1.91	
364	0003	有田川町	上六川		4.72	
364	0004	有田川町	上六川		10.06	
364	0005	有田川町	釜中		5.99	
364	0006	有田川町	上六川		3.93	
364	0007	有田川町	上六川		0.92	
364	0008	有田川町	黒松		0.62	
364	0009	有田川町	黒松		1.24	
364	0010	有田川町	黒松		4.21	
364	0012	有田川町	西ヶ峰		8.57	
364	0013	有田川町	西ヶ峰		24.60	
364	0014	有田川町	西ヶ峰		6.86	

05-01-02 山地災害危険箇所一覧表(山腹崩壊危険地区)

県森林整備課

地区番号		市町村	大字	字	面積(ha)	備考
364	0015	有田川町	西ヶ峰		1.33	
364	0016	有田川町	彦ヶ瀬		1.39	
364	0017	有田川町	彦ヶ瀬		0.61	
364	0018	有田川町	彦ヶ瀬		1.22	
364	0019	有田川町	彦ヶ瀬		1.07	
364	0020	有田川町	彦ヶ瀬		0.92	
364	0021	有田川町	彦ヶ瀬		2.11	
364	0022	有田川町	彦ヶ瀬		0.54	
364	0023	有田川町	彦ヶ瀬		3.64	
364	0024	有田川町	彦ヶ瀬		0.97	
364	0025	有田川町	彦ヶ瀬		0.51	
364	0026	有田川町	彦ヶ瀬		3.99	
364	0027	有田川町	瀬井		2.82	
364	0028	有田川町	瀬井	石川	5.44	
364	0029	有田川町	瀬井		2.43	
364	0030	有田川町	瀬井		5.02	
364	0031	有田川町	瀬井		3.55	
364	0032	有田川町	中		2.21	
364	0033	有田川町	中峯		30.01	
364	0035	有田川町	沼田	西小崩	8.48	
364	0036	有田川町	生石		4.95	
364	0037	有田川町	生石		2.19	
364	0038	有田川町	生石	滝谷	9.50	
364	0039	有田川町	生石		3.05	
364	0040	有田川町	生石	岫谷	2.86	
364	0041	有田川町	生石		1.58	
364	0042	有田川町	生石		1.67	
364	0043	有田川町	生石		2.34	
364	0044	有田川町	生石		2.71	
364	0045	有田川町	生石		15.34	
364	0046	有田川町	生石		5.70	
364	0047	有田川町	生石		1.80	
364	0048	有田川町	生石		2.86	
364	0049	有田川町	生石		2.12	
364	0050	有田川町	丹生		1.01	
364	0051	有田川町	丹生		1.30	
364	0056	有田川町	下六川		1.96	
364	0057	有田川町	糸野		1.70	
364	0058	有田川町	小川		1.35	
364	0059	有田川町	小川		1.82	
364	0060	有田川町	小川		2.86	
364	0061	有田川町	伏羊		0.61	
364	0062	有田川町	伏羊		0.48	
364	0063	有田川町	青田		0.80	
364	0064	有田川町	青田		4.37	
364	0065	有田川町	延坂		7.09	
364	0066	有田川町	大西		0.51	
364	0067	有田川町	大西		1.59	
364	0068	有田川町	立石		0.42	

05-01-02 山地災害危険箇所一覧表(山腹崩壊危険地区)

県森林整備課

地区番号	市町村	大字	字	面積(ha)	備考	
364	0069	有田川町	大藪	1.57		
364	0070	有田川町	大藪	4.59		
364	0071	有田川町	尾上	向前	7.14	
364	0072	有田川町	尾上	黒石	5.52	
364	0073	有田川町	小原		1.63	
364	0074	有田川町	小原	長畑	8.13	
364	0075	有田川町	尾上		6.87	
364	0076	有田川町	立石		5.93	
364	0077	有田川町	谷	吉ノ岩	6.26	
364	0078	有田川町	立石		0.80	
364	0079	有田川町	立石		0.35	
364	0080	有田川町	長谷川		1.05	
364	0081	有田川町	歎喜寺		1.94	
364	0083	有田川町	松原	船場	8.48	
364	0084	有田川町	松原		0.66	
364	0085	有田川町	松原		1.27	
364	0086	有田川町	吉原		0.69	
364	0087	有田川町	糸川		0.93	
364	0088	有田川町	糸川		1.81	
364	0089	有田川町	糸川		2.15	
364	0090	有田川町	糸川		1.93	
364	0091	有田川町	糸川		1.82	
364	0092	有田川町	糸川		4.31	
364	0093	有田川町	糸川		0.75	
364	0094	有田川町	糸川		2.72	
364	0095	有田川町	糸川		0.32	
364	0096	有田川町	糸川		0.68	
364	0097	有田川町	糸川		2.30	
364	0098	有田川町	糸川		1.92	
364	0099	有田川町	糸川		1.84	
364	0100	有田川町	糸川		0.68	
364	0101	有田川町	糸川		0.94	
364	0104	有田川町	修理川		2.31	
364	0105	有田川町	修理川		0.69	
364	0106	有田川町	修理川		1.68	
364	0107	有田川町	修理川		1.08	
364	0108	有田川町	修理川		0.44	
364	0109	有田川町	修理川		0.29	
364	0110	有田川町	修理川		1.31	
364	0111	有田川町	修理川		0.49	
364	0112	有田川町	修理川	上東原	1.76	
364	0113	有田川町	修理川	東原	2.88	
364	0114	有田川町	修理川	西原	2.71	
364	0115	有田川町	修理川		0.53	
364	0116	有田川町	修理川		1.38	
364	0117	有田川町	修理川		1.50	
364	0118	有田川町	修理川		1.53	
364	0119	有田川町	修理川		1.13	
364	0120	有田川町	修理川		0.62	

地区番号	市町村	大字	字	面積(ha)	備考	
364	0121	有田川町	修理川	0.31		
364	0122	有田川町	修理川	0.31		
364	0123	有田川町	修理川	2.39		
364	0124	有田川町	修理川	細畑	0.61	
364	0125	有田川町	川口	3.21		
364	0126	有田川町	川口	2.66		
364	0127	有田川町	岩野河	0.42		
364	0128	有田川町	岩野河	大角	1.21	
364	0129	有田川町	岩野河	5.89		
364	0130	有田川町	宇井苔	的場	1.63	
364	0131	有田川町	宇井苔	林	0.59	
364	0132	有田川町	宇井苔	林	1.89	
364	0133	有田川町	宇井苔	才神	5.02	
364	0134	有田川町	宇井苔	0.94		
364	0136	有田川町	丹生	4.51		
364	0137	有田川町	糸川	0.53		
364	0138	有田川町	修理川	西加九鬼	11.41	
365	0001	有田川町	楠本	3.58		
365	0002	有田川町	楠本	7.09		
365	0003	有田川町	楠本	2.88		
365	0005	有田川町	楠本	江立川	4.03	
365	0006	有田川町	楠本	江立川	23.52	
365	0007	有田川町	楠本	3.41		
365	0008	有田川町	楠本	2.69		
365	0009	有田川町	楠本	3.41		
365	0010	有田川町	楠本	2.01		
365	0011	有田川町	楠本	1.72		
365	0012	有田川町	楠本	1.79		
365	0013	有田川町	楠本	4.96		
365	0014	有田川町	楠本	4.36		
365	0015	有田川町	楠本	北野	10.54	
365	0016	有田川町	楠本	大野登	1.88	
365	0017	有田川町	楠本	2.06		
365	0018	有田川町	楠本	4.44		
365	0019	有田川町	楠本	脇浦	4.67	
365	0020	有田川町	楠本	脇浦	2.46	
365	0021	有田川町	楠本	皆徳	6.28	
365	0022	有田川町	東大谷	大成見	10.46	
365	0023	有田川町	東大谷	上道	10.00	
365	0024	有田川町	楠本	1.96		
365	0025	有田川町	楠本	3.46		
365	0027	有田川町	日物川	1.50		
365	0028	有田川町	日物川	1.68		
365	0029	有田川町	境川	1.93		
365	0030	有田川町	境川	3.09		
365	0031	有田川町	楠本	上道	5.95	
365	0032	有田川町	沼	西原	6.02	
365	0033	有田川町	楠本	上道	3.41	
365	0034	有田川町	楠本	菖蒲	8.55	

05-01-02 山地災害危険箇所一覧表(山腹崩壊危険地区)

県森林整備課

地区番号	市町村	大字	字	面積(ha)	備考	
365	0035	有田川町	沼	3.16		
365	0036	有田川町	沼	引尾	8.73	
365	0037	有田川町	沼		1.34	
365	0038	有田川町	沼	宮尾	2.23	
365	0039	有田川町	沼	宮尾	2.85	
365	0040	有田川町	沼		3.50	
365	0041	有田川町	沼	宮尾	3.57	
365	0042	有田川町	沼		5.15	
365	0043	有田川町	沼		3.97	
365	0044	有田川町	沼		2.32	
365	0045	有田川町	沼		2.81	
365	0046	有田川町	沼		4.94	
365	0047	有田川町	遠井	小池	3.04	
365	0048	有田川町	遠井	小池	16.75	
365	0050	有田川町	遠井		1.97	
365	0051	有田川町	遠井		2.46	
365	0052	有田川町	遠井		1.31	
365	0053	有田川町	遠井		2.59	
365	0054	有田川町	遠井		3.70	
365	0057	有田川町	遠井		4.47	
365	0058	有田川町	遠井		6.46	
365	0059	有田川町	遠井		3.82	
365	0060	有田川町	遠井	岩根	9.22	
365	0061	有田川町	遠井	横手	11.60	
365	0062	有田川町	遠井		6.79	
365	0063	有田川町	遠井	横手	3.61	
365	0064	有田川町	遠井		3.19	
365	0065	有田川町	三田		3.89	
365	0066	有田川町	三田	中尾	6.79	
365	0067	有田川町	三田		7.84	
365	0068	有田川町	三田	前山	11.70	
365	0069	有田川町	三田		6.84	
365	0070	有田川町	三田		8.04	
365	0071	有田川町	三田		3.81	
365	0072	有田川町	三田	若宮	18.31	
365	0073	有田川町	三田		1.92	
365	0074	有田川町	三田		2.18	
365	0075	有田川町	三田		0.86	
365	0076	有田川町	三田		7.17	
365	0078	有田川町	宮川		4.96	
365	0079	有田川町	宮川	尾端	4.15	
365	0081	有田川町	宮川		3.57	
365	0082	有田川町	宮川	春日尾	4.05	
365	0083	有田川町	宮川		0.72	
365	0084	有田川町	宮川	久保前	5.23	
365	0085	有田川町	宮川		3.09	
365	0086	有田川町	宮川	中陰地	11.06	
365	0087	有田川町	宮川		3.45	
365	0088	有田川町	大蔵	陰地	8.41	

地区番号	市町村	大字	字	面積(ha)	備考	
365	0089	有田川町	宮川	柳垣内	2.74	
365	0090	有田川町	宮川		2.05	
365	0091	有田川町	大蔵	不動尾	4.01	
365	0092	有田川町	大蔵	大蔵垣内	1.68	
365	0093	有田川町	大蔵	大蔵垣内	2.36	
365	0094	有田川町	大蔵		4.80	
365	0095	有田川町	大蔵		4.00	
365	0096	有田川町	大蔵	萱谷	8.87	
365	0097	有田川町	大蔵		1.09	
365	0098	有田川町	大蔵		1.05	
365	0099	有田川町	大蔵	峠尻	0.85	
365	0100	有田川町	大蔵		0.78	
365	0101	有田川町	大蔵		0.82	
365	0102	有田川町	沼谷		1.05	
365	0103	有田川町	沼谷		0.24	
365	0104	有田川町	沼谷		2.71	
365	0106	有田川町	沼谷	法道路	4.51	
365	0107	有田川町	沼谷	法道路	6.07	
365	0109	有田川町	沼谷	宮原	6.77	
365	0110	有田川町	沼谷		2.04	
365	0111	有田川町	沼谷		2.50	
365	0112	有田川町	沼谷	山本谷	3.19	
365	0113	有田川町	沼谷	宮原	0.90	
365	0114	有田川町	沼谷	宮原	4.33	
365	0115	有田川町	沼谷	不動山	3.76	
365	0116	有田川町	沼谷	三谷	1.93	
365	0117	有田川町	沼谷		0.79	
365	0118	有田川町	沼谷		0.62	
365	0119	有田川町	沼谷		2.59	
365	0121	有田川町	沼谷		3.16	
365	0122	有田川町	沼谷		1.13	
365	0123	有田川町	清水		1.06	
365	0124	有田川町	清水		1.76	
365	0125	有田川町	清水		9.49	
365	0126	有田川町	清水		1.94	
365	0128	有田川町	清水		0.57	
365	0130	有田川町	清水		1.20	
365	0131	有田川町	清水		5.24	
365	0132	有田川町	清水		4.13	
365	0133	有田川町	久野原	西山	7.21	
365	0134	有田川町	久野原		3.63	
365	0136	有田川町	久野原	北山	8.49	
365	0137	有田川町	久野原	宮の尾	5.28	
365	0138	有田川町	久野原	宮の尾	1.26	
365	0140	有田川町	久野原	掛橋	2.19	
365	0141	有田川町	久野原	御社	7.78	
365	0142	有田川町	久野原	釜糟	2.46	
365	0143	有田川町	久野原	釜粕	3.61	
365	0144	有田川町	久野原		4.05	

05-01-02 山地災害危険箇所一覧表(山腹崩壊危険地区)

県森林整備課

地区番号	市町村	大字	字	面積(ha)	備考
365	0145	有田川町	久野原	1.23	
365	0146	有田川町	上湯川	1.37	
365	0147	有田川町	井谷	0.43	
365	0148	有田川町	井谷	4.89	
365	0149	有田川町	井谷	3.57	
365	0150	有田川町	井谷	立住	8.35
365	0151	有田川町	上湯川	3.30	
365	0152	有田川町	井谷	住屋口	7.06
365	0153	有田川町	井谷		0.86
365	0154	有田川町	井谷	原手	5.02
365	0155	有田川町	井谷	東田	9.17
365	0156	有田川町	板尾		9.66
365	0157	有田川町	板尾		8.25
365	0158	有田川町	板尾		1.94
365	0159	有田川町	板尾		0.66
365	0160	有田川町	板尾		1.28
365	0161	有田川町	板尾		5.17
365	0162	有田川町	板尾		1.57
365	0163	有田川町	板尾		1.32
365	0164	有田川町	板尾		4.10
365	0165	有田川町	板尾		0.86
365	0166	有田川町	板尾		4.10
365	0167	有田川町	板尾	大西	3.67
365	0168	有田川町	板尾		3.55
365	0169	有田川町	伸手		1.89
365	0170	有田川町	伸手		0.57
365	0171	有田川町	伸手		0.69
365	0172	有田川町	伸手		4.57
365	0173	有田川町	伸手		0.58
365	0174	有田川町	伸手		1.29
365	0175	有田川町	伸手		2.83
365	0176	有田川町	伸手		6.94
365	0177	有田川町	伸手		3.64
365	0178	有田川町	伸手		1.14
365	0179	有田川町	伸手		2.50
365	0180	有田川町	杉野原	神出	3.80
365	0181	有田川町	杉野原	神出	1.41
365	0182	有田川町	杉野原	神出	1.81
365	0183	有田川町	杉野原	神出	0.68
365	0184	有田川町	杉野原		3.01
365	0185	有田川町	杉野原		2.14
365	0186	有田川町	杉野原	大谷	0.72
365	0187	有田川町	杉野原		2.31
365	0188	有田川町	杉野原		1.29
365	0189	有田川町	杉野原		1.66
365	0190	有田川町	上湯川		3.98
365	0191	有田川町	上湯川		1.99
365	0193	有田川町	上湯川		1.18
365	0194	有田川町	上湯川	松ノ尾	3.15

地区番号	市町村	大字	字	面積(ha)	備考
365	0195	有田川町	上湯川	1.08	
365	0196	有田川町	上湯川	松ノ尾	0.73
365	0197	有田川町	上湯川	坂本谷	3.68
365	0198	有田川町	上湯川	出合	1.01
365	0199	有田川町	上湯川	出合	2.46
365	0200	有田川町	杉野原	大谷	1.53
365	0201	有田川町	上湯川	櫛本	5.66
365	0202	有田川町	上湯川	乗ノ木谷	2.66
365	0203	有田川町	東大谷	皆徳	1.66
365	0205	有田川町	東大谷	皆徳	2.37
365	0206	有田川町	東大谷	田ノ尾	3.39
365	0207	有田川町	二川	横手	3.89
365	0208	有田川町	東大谷		1.02
365	0209	有田川町	東大谷		1.32
365	0210	有田川町	東大谷		3.93
365	0211	有田川町	日物川		3.58
365	0212	有田川町	東大谷	上澤	2.94
365	0213	有田川町	東大谷		0.87
365	0214	有田川町	東大谷	大井戸	5.26
365	0215	有田川町	東大谷		1.15
365	0216	有田川町	二川		0.87
365	0217	有田川町	二川		0.48
365	0218	有田川町	東大谷		0.70
365	0220	有田川町	二川	堀尾	1.94
365	0221	有田川町	三田	打井原	2.82
365	0222	有田川町	上湯川	長谷	9.45
365	0223	有田川町	久野原	宮ノ尾	0.47
365	0225	有田川町	境川	宮前	1.41
365	0226	有田川町	粟生	森ノ谷	0.54
365	0227	有田川町	二川	黒岩	3.39
365	0228	有田川町	二川		7.56
365	0229	有田川町	二川		4.06
365	0230	有田川町	二川	麻谷	4.03
365	0231	有田川町	日物川		5.59
365	0232	有田川町	日物川		4.34
365	0233	有田川町	日物川		0.38
365	0234	有田川町	日物川		3.59
365	0235	有田川町	日物川		1.96
365	0236	有田川町	日物川		2.76
365	0237	有田川町	二川		0.91
365	0238	有田川町	二川		0.65
365	0239	有田川町	二川		0.96
365	0240	有田川町	二川		2.29
365	0241	有田川町	二川		3.58
365	0242	有田川町	二川		3.06
365	0243	有田川町	二川		5.84
365	0244	有田川町	二川		2.09
365	0245	有田川町	三瀬川		4.68
365	0246	有田川町	日物川		2.88

05-01-02 山地災害危険箇所一覧表(山腹崩壊危険地区)

県森林整備課

地区番号	市町村	大字	字	面積(ha)	備考
365	0247	有田川町	粟生	2.69	
365	0248	有田川町	粟生	岩瀬戸	3.53
365	0249	有田川町	粟生		2.07
365	0250	有田川町	粟生	戎山	9.18
365	0251	有田川町	粟生	下モ今井	7.24
365	0252	有田川町	粟生		3.48
365	0253	有田川町	粟生		2.03
365	0254	有田川町	粟生	北鳥瀬	2.39
365	0255	有田川町	粟生		2.85
365	0256	有田川町	粟生	アゲ田	0.74
365	0257	有田川町	粟生		1.94
365	0260	有田川町	粟生		1.37
365	0261	有田川町	粟生		0.82
365	0262	有田川町	粟生		2.83
365	0263	有田川町	粟生	南小一谷	1.97
365	0264	有田川町	粟生		1.14
365	0265	有田川町	中原		1.87
365	0266	有田川町	日物川		4.29
365	0267	有田川町	境川		1.95
365	0268	有田川町	境川		4.19
365	0270	有田川町	境川		4.06
365	0271	有田川町	境川		1.20
365	0273	有田川町	三瀬川		5.06
365	0274	有田川町	三瀬川		1.11
365	0275	有田川町	三瀬川		2.68
365	0276	有田川町	三瀬川		4.00
365	0277	有田川町	三瀬川		1.85
365	0278	有田川町	三瀬川		3.07
365	0279	有田川町	三瀬川		0.73
365	0280	有田川町	中原		0.70
365	0281	有田川町	中原		5.07
365	0282	有田川町	中原	井谷	4.13
365	0283	有田川町	中原		4.97
365	0284	有田川町	中原		2.58
365	0285	有田川町	中原	平ラ	0.78
365	0286	有田川町	川合		0.24
365	0287	有田川町	川合		7.55
365	0288	有田川町	北野川	大平	13.33
365	0289	有田川町	川合		2.27
365	0290	有田川町	川合		4.58
365	0291	有田川町	二沢		1.45
365	0292	有田川町	二沢		6.60
365	0293	有田川町	北野川		2.62
365	0294	有田川町	二沢		6.51
365	0295	有田川町	二沢		4.10
365	0296	有田川町	北野川	上垣内	1.60
365	0297	有田川町	北野川		4.14
365	0298	有田川町	北野川		0.78
365	0299	有田川町	北野川		3.69

05-01-02 山地災害危険箇所一覧表(山腹崩壊危険地区)

県森林整備課

地区番号	市町村	大字	字	面積(ha)	備考	
365	0300	有田川町	北野川	岡垣内	8.71	
365	0301	有田川町	二沢		8.08	
365	0302	有田川町	二沢		2.75	
365	0303	有田川町	二沢		0.85	
365	0304	有田川町	二沢		1.14	
365	0305	有田川町	二沢		2.60	
365	0307	有田川町	清水		3.65	
365	0308	有田川町	清水		4.10	
365	0309	有田川町	清水		3.82	
365	0310	有田川町	清水		7.70	
365	0311	有田川町	清水		0.99	
365	0312	有田川町	清水		7.88	
365	0313	有田川町	清水	古原露口	1.72	
365	0315	有田川町	清水	池尻	2.92	
365	0316	有田川町	清水		5.21	
365	0317	有田川町	清水	小向	17.06	
365	0318	有田川町	清水		5.51	
365	0319	有田川町	清水		1.38	
365	0322	有田川町	下湯川	多井	5.56	
365	0323	有田川町	下湯川		1.70	
365	0324	有田川町	下湯川		4.94	
365	0325	有田川町	下湯川		4.74	
365	0326	有田川町	下湯川	多井	4.29	
365	0327	有田川町	下湯川	倉谷	0.45	
365	0328	有田川町	下湯川		4.99	
365	0329	有田川町	下湯川		1.82	
365	0330	有田川町	下湯川		1.97	
365	0331	有田川町	下湯川	倉谷	2.90	
365	0332	有田川町	下湯川	倉谷	1.84	
365	0333	有田川町	下湯川		1.70	
365	0334	有田川町	下湯川		2.37	
365	0335	有田川町	下湯川		0.48	
365	0336	有田川町	下湯川	倉谷	4.21	
365	0337	有田川町	下湯川		0.49	
365	0338	有田川町	下湯川	福井	1.66	
365	0339	有田川町	下湯川	福井	1.73	
365	0340	有田川町	下湯川	福井	2.55	
365	0341	有田川町	下湯川		2.85	
365	0342	有田川町	下湯川	福井	3.42	
365	0344	有田川町	上湯川		1.69	
365	0345	有田川町	上湯川	西番	0.87	
365	0346	有田川町	上湯川		1.70	
365	0347	有田川町	上湯川	前番	5.94	
365	0348	有田川町	上湯川	西番	3.55	
365	0349	有田川町	上湯川	寺尾	1.35	
365	0350	有田川町	上湯川	凡呂ノ尾	1.56	
365	0351	有田川町	川合	中尾谷	10.84	
365	0352	有田川町	川合	中尾谷	5.88	
365	0353	有田川町	上湯川	東番	1.42	

地区番号	市町村	大字	字	面積(ha)	備考	
365	0354	有田川町	上湯川	近井	0.50	
365	0355	有田川町	上湯川	近井	0.64	
365	0356	有田川町	上湯川	南山	6.93	
365	0359	有田川町	上湯川	近井	1.29	
365	0360	有田川町	上湯川	近井	0.49	
365	0361	有田川町	上湯川	近井	0.51	
365	0362	有田川町	上湯川	あじや谷	1.88	
365	0363	有田川町	三田	山添	5.55	
365	0364	有田川町	伸手		3.59	
365	0365	有田川町	上湯川		2.12	
365	0366	有田川町	久野原	大林	2.96	
366	5001	有田川町	土生		0.37	
366	5002	有田川町	明王寺		0.98	
366	5003	有田川町	明王寺		0.58	
366	5004	有田川町	小島		0.35	
366	5005	有田川町	明王寺		0.42	
366	5006	有田川町	田角		0.35	
366	5007	有田川町	大賀畑		0.62	
366	5008	有田川町	大谷		0.50	
366	5009	有田川町	西ヶ峰		0.93	
366	5010	有田川町	西ヶ峰		0.44	
366	5011	有田川町	沼田		0.90	
366	5012	有田川町	沼田		0.28	
366	5013	有田川町	小川		0.75	
366	5014	有田川町	小川		1.71	
366	5015	有田川町	青田		1.17	
366	5016	有田川町	伏羊		1.56	
366	5017	有田川町	板尾		2.21	
366	5018	有田川町	下湯川		1.00	
366	5019	有田川町	岩野河		0.08	
366	5020	有田川町	岩野河		0.06	
366	5021	有田川町	川口		0.32	
366	5022	有田川町	岩野河		0.50	
366	5023	有田川町	長谷川		0.19	
366	5024	有田川町	長谷川		1.13	
366	5025	有田川町	長谷川		0.15	
366	5026	有田川町	長谷川		0.05	
366	5027	有田川町	長谷川		0.26	
366	5028	有田川町	長谷川		0.08	
366	5029	有田川町	長谷川		0.32	
366	5030	有田川町	長谷川		0.26	
366	5031	有田川町	長谷川		0.05	
366	5032	有田川町	長谷川		0.23	
366	5033	有田川町	徳田		0.16	
366	5034	有田川町	小島		0.12	
366	5035	有田川町	立石		0.84	
366	5037	有田川町	谷		0.07	
366	5038	有田川町	粟生		2.65	
366	5039	有田川町	三瀬川		0.12	

地区番号	市町村	大字	字	面積(ha)	備考
366	5040	有田川町	三瀬川	0.08	
366	5041	有田川町	二川	0.28	
366	5042	有田川町	三瀬川	0.33	
366	5043	有田川町	下湯川	0.09	
366	5044	有田川町	下湯川	0.14	
366	5045	有田川町	下湯川	1.27	
366	5046	有田川町	中原	0.20	
366	5047	有田川町	中原	0.86	
366	5048	有田川町	中原	0.21	
366	5049	有田川町	中原	0.72	
366	5050	有田川町	粟生	2.54	
366	5051	有田川町	岩野河	0.14	
366	5052	有田川町	松原	0.19	
366	5053	有田川町	吉見	0.21	
366	5054	有田川町	吉見	0.15	
366	5055	有田川町	吉見	0.08	
366	5056	有田川町	吉見	0.20	
366	5057	有田川町	吉見	0.28	
366	5058	有田川町	吉見	0.18	
366	5059	有田川町	吉見	0.42	
366	5060	有田川町	奥	0.08	
366	5061	有田川町	奥	0.16	
366	5062	有田川町	奥	0.31	
366	5063	有田川町	吉原	0.59	
366	5064	有田川町	吉原	0.27	
366	5065	有田川町	修理川	0.07	
366	5066	有田川町	修理川	0.77	
366	5067	有田川町	松原	0.20	
366	5068	有田川町	松原	1.41	
366	5069	有田川町	糸川	0.19	
366	5070	有田川町	糸川	0.40	
366	5071	有田川町	糸川	0.78	
366	5072	有田川町	糸川	0.13	
366	5073	有田川町	糸川	0.20	
366	5074	有田川町	糸川	0.14	
366	5075	有田川町	糸川	0.18	
366	5076	有田川町	糸川	0.16	
366	5077	有田川町	糸川	0.08	
366	5078	有田川町	糸川	0.05	
366	5079	有田川町	糸川	0.14	
366	5080	有田川町	修理川	0.08	
366	5081	有田川町	修理川	0.16	
366	5082	有田川町	修理川	0.14	
366	5083	有田川町	宇井苔	1.14	
366	5084	有田川町	小川	0.14	
366	5085	有田川町	伏羊	1.45	
366	5086	有田川町	立石	0.06	
366	5087	有田川町	立石	0.58	
366	5088	有田川町	立石	0.08	

05-01-02 山地災害危険箇所一覧表(山腹崩壊危険地区)

県森林整備課

地区番号	市町村	大字	字	面積(ha)	備考
366	5089	有田川町	立石	0.21	
366	5090	有田川町	東大谷	0.29	
366	5091	有田川町	東大谷	0.16	
366	5092	有田川町	東大谷	0.06	
366	5093	有田川町	東大谷	0.13	
366	5094	有田川町	東大谷	0.10	
366	5095	有田川町	東大谷	0.06	
366	5096	有田川町	日物川	0.16	
366	5097	有田川町	日物川	0.14	
366	5098	有田川町	二川	0.08	
366	5099	有田川町	三瀬川	0.42	
366	5100	有田川町	三瀬川	0.21	
366	5101	有田川町	下湯川	0.49	
366	5102	有田川町	境川	0.12	
366	5103	有田川町	境川	0.06	
366	5104	有田川町	日物川	0.26	
366	5105	有田川町	東大谷	0.23	
366	5106	有田川町	二川	0.22	
366	5107	有田川町	日物川	0.08	
366	5108	有田川町	日物川	0.08	
366	5109	有田川町	日物川	0.14	
366	5110	有田川町	日物川	0.15	
366	5111	有田川町	尾上	0.21	
366	5112	有田川町	尾上	0.07	
366	5113	有田川町	延坂	0.16	
366	5115	有田川町	大西	0.16	
366	5116	有田川町	大西	0.07	
366	5117	有田川町	青田	0.35	
366	5118	有田川町	小川	0.26	
366	5119	有田川町	小川	0.13	
366	5120	有田川町	小川	0.12	
366	5121	有田川町	下六川	0.13	
366	5123	有田川町	賢	0.18	
366	5124	有田川町	賢	0.16	
366	5125	有田川町	船坂	0.41	
366	5126	有田川町	尾中	0.08	
366	5127	有田川町	井口	0.24	
366	5128	有田川町	大谷	0.10	
366	5129	有田川町	大谷	0.10	
366	5130	有田川町	田口	0.08	
366	5131	有田川町	田口	0.12	
366	5132	有田川町	田口	0.27	
366	5133	有田川町	田口	0.17	
366	5134	有田川町	田口	0.23	
366	5135	有田川町	田口	0.17	
366	5136	有田川町	大谷	0.18	
366	5137	有田川町	賢	0.15	
366	5138	有田川町	船坂	0.20	
366	5139	有田川町	船坂	0.25	

地区番号	市町村	大字	字	面積(ha)	備考
366	5140	有田川町	下六川	1.50	
366	5141	有田川町	西ヶ峯	0.34	
366	5142	有田川町	西ヶ峰	0.11	
366	5143	有田川町	本堂	0.16	
366	5144	有田川町	沼田	0.16	
366	5145	有田川町	延坂	0.40	
366	5146	有田川町	延坂	0.07	
366	5147	有田川町	延坂	0.09	
366	5148	有田川町	延坂	0.04	
366	5149	有田川町	大藪	0.07	
366	5150	有田川町	沼田	0.09	
366	5151	有田川町	沼田	0.06	
366	5152	有田川町	生石	0.43	
366	5153	有田川町	尾上	0.06	
366	5154	有田川町	尾上	0.08	
366	5155	有田川町	小原	0.13	
366	5156	有田川町	東大谷	0.08	
366	5157	有田川町	東大谷	0.29	
366	5158	有田川町	境川	0.04	
366	5159	有田川町	三田	0.21	
366	5160	有田川町	清水	0.16	
366	5161	有田川町	清水	0.44	
366	5162	有田川町	清水	0.43	
366	5163	有田川町	清水	0.40	
366	5164	有田川町	清水	0.21	
366	5165	有田川町	清水	0.23	
366	5166	有田川町	清水	0.31	
366	5167	有田川町	清水	0.16	
366	5169	有田川町	三田	0.08	
366	5170	有田川町	沼	0.25	
366	5172	有田川町	生石	0.50	
366	5173	有田川町	生石	0.12	
366	5174	有田川町	生石	0.18	
366	5175	有田川町	生石	0.13	
366	5176	有田川町	生石	0.22	
366	5177	有田川町	生石	0.21	
366	5178	有田川町	生石	0.15	
366	5179	有田川町	生石	0.04	
366	5180	有田川町	生石	0.24	
366	5181	有田川町	中峯	0.05	
366	5183	有田川町	本堂	0.09	
366	5184	有田川町	西ヶ峰	0.12	
366	5185	有田川町	西ヶ峰	0.19	
366	5186	有田川町	西ヶ峰	0.59	
366	5187	有田川町	西ヶ峰	0.13	
366	5188	有田川町	西ヶ峰	0.06	
366	5189	有田川町	西ヶ峰	0.07	
366	5190	有田川町	黒松	0.07	
366	5191	有田川町	黒松	0.27	

地区番号	市町村	大字	字	面積(ha)	備考
366	5192	有田川町	黒松	0.08	
366	5193	有田川町	黒松	0.22	
366	5194	有田川町	田角	0.23	
366	5195	有田川町	大賀畑	0.21	
366	5196	有田川町	田角	0.11	
366	5197	有田川町	中	0.13	
366	5198	有田川町	中	0.09	
366	5199	有田川町	中	0.13	
366	5200	有田川町	中	0.06	
366	5201	有田川町	生石	0.17	
366	5202	有田川町	生石	0.36	
366	5203	有田川町	楠本	0.08	
366	5204	有田川町	楠本	0.22	
366	5205	有田川町	楠本	0.29	
366	5206	有田川町	楠本	0.16	
366	5207	有田川町	楠本	0.09	
366	5208	有田川町	楠本	0.15	
366	5209	有田川町	楠本	0.11	
366	5210	有田川町	楠本	0.12	
366	5211	有田川町	楠本	0.08	
366	5212	有田川町	楠本	0.08	
366	5213	有田川町	遠井	0.17	
366	5214	有田川町	沼	0.15	
366	5215	有田川町	沼	0.09	
366	5216	有田川町	沼	0.10	
366	5217	有田川町	上湯川	0.36	
366	5218	有田川町	上六川	0.25	
366	5220	有田川町	上六川	0.13	
366	5221	有田川町	瀬井	0.10	
366	5222	有田川町	中	0.25	
366	5223	有田川町	楠本	0.13	
366	5224	有田川町	楠本	0.33	
366	5225	有田川町	楠本	0.15	
366	5226	有田川町	楠本	0.12	
366	5228	有田川町	宮川	0.45	
366	5229	有田川町	杉野原	0.12	
366	5230	有田川町	杉野原	中村	0.12
366	5231	有田川町	杉野原	中村	0.07
366	5232	有田川町	杉野原	中村	0.15
366	5233	有田川町	杉野原	中村	0.20
366	5234	有田川町	杉野原	野中	0.11
366	5235	有田川町	杉野原	野中	0.04
366	5236	有田川町	杉野原	野中	0.06
366	5237	有田川町	板尾		0.28
366	5238	有田川町	板尾	平藪	0.06
366	5239	有田川町	大蔵		0.31
366	5240	有田川町	遠井		0.16
366	5241	有田川町	遠井		0.12
366	5243	有田川町	彦ヶ瀬		0.60

05-01-02 山地災害危険箇所一覧表(山腹崩壊危険地区)

県森林整備課

地区番号		市町村	大字	字	面積(ha)	備考
366	5244	有田川町	彦ヶ瀬		0.05	
366	5245	有田川町	彦ヶ瀬		0.13	
366	5246	有田川町	彦ヶ瀬		0.18	
366	5247	有田川町	沼谷		0.12	
366	5248	有田川町	沼谷		0.09	
366	5249	有田川町	板尾		0.12	
366	5250	有田川町	板尾		0.41	
366	5251	有田川町	杉野原		0.50	
366	5252	有田川町	沼谷		0.14	
366	5253	有田川町	上六川		2.51	
366	5254	有田川町	宮川		0.05	
366	5255	有田川町	井谷		0.03	
366	5256	有田川町	二川		0.16	
366	5257	有田川町	東大谷		0.03	
366	5258	有田川町	大蔵		16.61	
366	5259	有田川町	粟生		4.78	
366	5262	有田川町	下湯川		3.71	
366	5263	有田川町	二川		16.80	
366	5264	有田川町	二川		27.51	
366	5265	有田川町	板尾		3.71	
381	0001	美浜町	三尾	三尾	2.69	
381	0003	美浜町	三尾	三尾	0.97	
381	0004	美浜町	三尾	三尾	0.69	
381	0005	美浜町	三尾	大三尾	0.27	
381	0006	美浜町	三尾	大三尾	1.78	
381	0008	美浜町	和田	本の脇	2.93	
381	0009	美浜町	和田	入山	2.53	
381	0010	美浜町	和田	入山	1.21	
381	0011	美浜町	和田	入山	2.50	
381	0012	美浜町	和田	入山	2.18	
381	5001	美浜町	和田	椎崎	0.03	
381	5002	美浜町	和田	椎崎	0.04	
381	5003	美浜町	和田	椎崎	0.04	
381	5004	美浜町	和田	西裏	0.52	
381	5005	美浜町	和田		0.09	
381	5006	美浜町	和田		0.19	
381	5007	美浜町	和田		0.24	
381	5008	美浜町	和田		0.52	
381	5009	美浜町	和田		0.06	
381	5010	美浜町	三尾		0.20	
381	5011	美浜町	三尾		0.11	
381	5013	美浜町	三尾		0.61	
381	5014	美浜町	和田		3.24	
381	5016	美浜町	三尾		0.07	
381	5017	美浜町	三尾		0.09	
381	5018	美浜町	三尾		0.25	
381	5019	美浜町	三尾		0.09	
381	5020	美浜町	三尾		0.17	
381	5021	美浜町	三尾		0.05	

05-01-02 山地災害危険箇所一覧表(山腹崩壊危険地区)

県森林整備課

地区番号	市町村	大字	字	面積(ha)	備考	
381	5023	美浜町	三尾	0.07		
381	5024	美浜町	三尾	0.08		
381	5025	美浜町	三尾	0.17		
381	5026	美浜町	三尾	0.30		
381	5027	美浜町	三尾	0.19		
381	5028	美浜町	三尾	0.05		
381	5029	美浜町	三尾	0.10		
381	5030	美浜町	三尾	0.49		
381	5031	美浜町	三尾	0.08		
381	5032	美浜町	三尾	0.11		
381	5033	美浜町	三尾	0.04		
381	5034	美浜町	三尾	0.27		
381	5035	美浜町	三尾	0.10		
381	5036	美浜町	三尾	0.40		
381	5038	美浜町	三尾	0.97		
382	0001	日高町	阿尾	田杭	2.75	
382	0002	日高町	阿尾	東田杭	1.98	
382	0003	日高町	阿尾		6.01	
382	0005	日高町	阿尾	小代	1.91	
382	0006	日高町	産湯		1.07	
382	0007	日高町	比井		0.24	
382	0008	日高町	小池		2.30	
382	0009	日高町	比井		3.48	
382	0010	日高町	小浦		5.83	
382	0011	日高町	方杭		4.31	
382	0012	日高町	志賀		3.14	
382	0013	日高町	志賀	上志賀	6.52	
382	0014	日高町	高家		0.94	
382	0015	日高町	池田		0.53	
382	0016	日高町	原谷	山口	4.62	
382	1001	日高町	阿尾	田杭	0.31	
382	1002	日高町	阿尾		0.50	
382	1003	日高町	小池		0.64	
382	1004	日高町	池田		0.63	
382	1005	日高町	萩原		0.46	
382	5001	日高町	志賀		0.68	
382	5002	日高町	志賀		0.11	
382	5003	日高町	比井		0.33	
382	5004	日高町	小坂		0.82	
382	5005	日高町	津久野		0.29	
382	5006	日高町	志賀		0.45	
382	5007	日高町	津久野		0.54	
382	5008	日高町	原谷	山口	0.16	
382	5009	日高町	原谷	山口	0.19	
382	5010	日高町	原谷	山口	0.46	
382	5011	日高町	原谷	山口	0.10	
382	5012	日高町	原谷	山口	0.05	
382	5013	日高町	原谷		0.08	
382	5014	日高町	原谷		0.15	

05-01-02 山地災害危険箇所一覧表(山腹崩壊危険地区)

県森林整備課

地区番号	市町村	大字	字	面積(ha)	備考	
382	5015	日高町	原谷	0.06		
382	5016	日高町	原谷	0.06		
382	5017	日高町	原谷	0.37		
382	5018	日高町	原谷	0.11		
382	5019	日高町	原谷	0.19		
382	5020	日高町	原谷	0.13		
382	5021	日高町	原谷	0.48		
382	5022	日高町	原谷	0.09		
382	5024	日高町	原谷	0.08		
382	5025	日高町	原谷	0.11		
382	5026	日高町	原谷	0.09		
382	5027	日高町	原谷	0.33		
382	5028	日高町	原谷	0.13		
382	5029	日高町	萩原	0.03		
382	5030	日高町	萩原	0.05		
382	5031	日高町	原谷	0.08		
382	5032	日高町	原谷	0.15		
382	5033	日高町	志賀	0.11		
382	5034	日高町	志賀	0.03		
382	5035	日高町	志賀	0.04		
382	5036	日高町	志賀	0.05		
382	5037	日高町	志賀	0.03		
382	5038	日高町	志賀	0.06		
382	5039	日高町	志賀	0.07		
382	5040	日高町	方杭	0.07		
382	5041	日高町	志賀	0.16		
382	5042	日高町	志賀	0.03		
382	5043	日高町	池田	0.09		
382	5044	日高町	池田	0.07		
382	5045	日高町	池田	0.13		
382	5046	日高町	池田	0.21		
382	5047	日高町	志賀	0.75		
382	5048	日高町	志賀	上志賀	0.05	
382	5049	日高町	志賀	上志賀	0.19	
382	5050	日高町	志賀	0.08		
382	5051	日高町	志賀	0.03		
382	5052	日高町	志賀	0.07		
382	5053	日高町	萩原	0.08		
382	5054	日高町	荊木	0.10		
382	5055	日高町	小浦	0.05		
382	5056	日高町	津久野	0.16		
382	5057	日高町	小浦	0.03		
382	5058	日高町	小浦	0.05		
382	5059	日高町	志賀	0.13		
382	5060	日高町	志賀	0.05		
382	5061	日高町	志賀	0.16		
382	5062	日高町	志賀	0.21		
382	5063	日高町	志賀	中志賀	0.03	
382	5064	日高町	志賀	中志賀	0.03	

05-01-02 山地災害危険箇所一覧表(山腹崩壊危険地区)

県森林整備課

地区番号	市町村	大字	字	面積(ha)	備考	
382	5065	日高町	志賀	中志賀	0.19	
382	5066	日高町	志賀		0.03	
382	5067	日高町	志賀		0.08	
382	5068	日高町	小坂		0.43	
382	5069	日高町	小坂		0.20	
382	5070	日高町	比井		0.14	
382	5071	日高町	比井		0.20	
382	5072	日高町	比井		0.23	
382	5073	日高町	比井		0.06	
382	5074	日高町	小坂		0.03	
382	5075	日高町	産湯		0.10	
382	5076	日高町	産湯		0.07	
382	5077	日高町	志賀		0.11	
382	5078	日高町	志賀		0.08	
382	5079	日高町	小池		0.15	
382	5080	日高町	小池		0.07	
382	5081	日高町	産湯		1.26	
382	5082	日高町	阿尾		0.10	
382	5083	日高町	阿尾		0.12	
382	5084	日高町	阿尾		0.12	
382	5086	日高町	阿尾		0.31	
382	5087	日高町	阿尾		0.15	
382	5088	日高町	阿尾		0.06	
382	5089	日高町	阿尾	田杭	0.15	
382	5090	日高町	阿尾	田杭	0.05	
382	5091	日高町	阿尾	田杭	0.33	
382	5092	日高町	阿尾	田杭	0.18	
382	5093	日高町	阿尾	田杭	0.04	
382	5094	日高町	阿尾	田杭	0.08	
382	5095	日高町	阿尾	田杭	0.06	
382	5096	日高町	高家		0.68	
382	5097	日高町	志賀	下志賀	0.17	
382	5098	日高町	志賀	上志賀	0.04	
382	5099	日高町	志賀	上志賀	0.03	
382	5100	日高町	志賀	上志賀	0.03	
382	5101	日高町	萩原		0.21	
382	5102	日高町	萩原		0.11	
382	5103	日高町	萩原		0.09	
382	5104	日高町	萩原		0.16	
382	5105	日高町	小浦		0.15	
383	0002	由良町	吹井		1.40	
383	0004	由良町	吹井		1.23	
383	0005	由良町	吹井		1.02	
383	0006	由良町	吹井	糸谷	9.75	
383	0007	由良町	神谷	重山	16.52	
383	0008	由良町	神谷		9.54	
383	0011	由良町	大引	上工通り	10.71	
383	0012	由良町	小引	田子谷	3.56	
383	0013	由良町	小引		1.17	

05-01-02 山地災害危険箇所一覧表(山腹崩壊危険地区)

県森林整備課

地区番号	市町村	大字	字	面積(ha)	備考	
383	0014	由良町	小引	衣奈坂	1.57	
383	0015	由良町	衣奈	戸津井坂	2.49	
383	0016	由良町	衣奈	戸津井坂	1.88	
383	0017	由良町	衣奈		1.28	
383	0018	由良町	衣奈	嶽出	9.77	
383	0020	由良町	三尾川	嶽出	0.87	
383	0021	由良町	三尾川	内代	5.86	
383	0022	由良町	畑		1.25	
383	0023	由良町	畑	五千坊	20.22	
383	1001	由良町	門前		0.39	
383	1002	由良町	小引		2.21	
383	1003	由良町	三尾川		2.41	
383	1004	由良町	衣奈		1.18	
383	5001	由良町	三尾川		0.68	
383	5002	由良町	神谷		0.29	
383	5003	由良町	大引		0.20	
383	5004	由良町	衣奈		0.54	
383	5005	由良町	小引		0.08	
383	5006	由良町	畑		0.30	
383	5007	由良町	畑		0.23	
383	5008	由良町	畑		0.43	
383	5009	由良町	畑		0.15	
383	5010	由良町	畑		0.07	
383	5011	由良町	畑		0.15	
383	5012	由良町	畑		0.11	
383	5013	由良町	小引		0.09	
383	5014	由良町	小引		0.11	
383	5015	由良町	吹井	東畑	0.45	
383	5016	由良町	門前		0.05	
383	5017	由良町	門前		0.08	
383	5018	由良町	門前		0.15	
383	5019	由良町	門前		0.06	
383	5020	由良町	里		0.19	
383	5021	由良町	里		0.14	
383	5022	由良町	吹井		0.08	
383	5023	由良町	吹井		0.04	
383	5024	由良町	神谷		0.05	
383	5025	由良町	神谷		0.04	
383	5026	由良町	神谷		0.19	
383	5027	由良町	神谷		0.22	
383	5028	由良町	神谷		0.04	
383	5029	由良町	神谷		0.14	
383	5030	由良町	吹井		0.04	
383	5031	由良町	阿戸		0.06	
383	5032	由良町	阿戸		0.07	
383	5033	由良町	阿戸		0.28	
383	5034	由良町	阿戸		0.26	
383	5035	由良町	里		0.13	
383	5037	由良町	江ノ駒		0.10	

05-01-02 山地災害危険箇所一覧表(山腹崩壊危険地区)

県森林整備課

地区番号	市町村	大字	字	面積(ha)	備考
383	5038	由良町	里	0.53	
383	5039	由良町	里	0.05	
383	5040	由良町	江ノ駒	0.49	
383	5041	由良町	門前	0.38	
383	5042	由良町	江ノ駒	0.48	
383	5043	由良町	吹井	東畑	0.86
384	0002	日高川町	平川	下平川	2.57
384	0003	日高川町	伊藤川		2.91
384	0004	日高川町	伊藤川		3.90
384	0005	日高川町	藤野川		6.36
384	0006	日高川町	藤野川		2.14
384	0007	日高川町	平川	吉子	2.91
384	0008	日高川町	平川	吉子	3.49
384	0009	日高川町	玄子		2.09
384	0010	日高川町	江川		1.27
384	0011	日高川町	山野		0.35
384	0012	日高川町	山野		1.60
384	0013	日高川町	山野		1.11
384	0014	日高川町	山野		3.97
385	0001	日高川町	高津尾川	内ノ谷	3.59
385	0002	日高川町	伊佐の川八軒道		0.98
385	0003	日高川町	高津尾	広瀬	8.27
385	0004	日高川町	高津尾	広瀬	3.77
385	0005	日高川町	高津尾	広瀬	0.69
385	0006	日高川町	西原	喜戸口	2.35
385	0007	日高川町	高津尾	広瀬	10.77
385	0008	日高川町	西原	伊佐の川	1.76
385	0011	日高川町	西原	檜山	3.29
385	0012	日高川町	西原		1.44
385	0013	日高川町	西原		0.63
385	0014	日高川町	船津	岩の谷	2.31
385	0015	日高川町	船津	上滝本	2.60
385	0016	日高川町	船津	上滝本	2.45
385	0017	日高川町	船津	上滝本	2.04
385	0018	日高川町	西原		4.64
385	0019	日高川町	高津尾	わらび平	2.18
385	0020	日高川町	西原		2.54
385	0021	日高川町	西原		0.94
385	0022	日高川町	西原		2.42
385	0023	日高川町	高津尾	尾曾	16.37
385	0024	日高川町	高津尾		7.29
385	0025	日高川町	佐井	本田	3.98
385	0026	日高川町	坂野川	中の切	0.60
385	0027	日高川町	大又	檜ノ土	2.76
385	0028	日高川町	三佐		2.35
385	0029	日高川町	三佐		5.80
385	0030	日高川町	三佐		1.03
385	0031	日高川町	三佐		1.79
385	0032	日高川町	田尻		6.22

05-01-02 山地災害危険箇所一覧表(山腹崩壊危険地区)

県森林整備課

地区番号	市町村	大字	字	面積(ha)	備考
385	0033	日高川町	小釜本	2.42	
385	0034	日高川町	下田原	9.74	
385	0035	日高川町	上田原	2.74	
385	0036	日高川町	上田原	2.28	
385	0037	日高川町	上田原	1.25	
385	0038	日高川町	姉子	姉子	0.69
385	0039	日高川町	姉子	瀬戸	5.98
385	0041	日高川町	姉子		2.01
385	0042	日高川町	原日浦	岡崎	9.73
385	0043	日高川町	原日浦	平岩	5.61
385	0044	日高川町	原日浦	平岩	15.42
385	0045	日高川町	原日浦	平岩	7.07
385	0046	日高川町	原日浦	平岩	3.95
385	0047	日高川町	原日浦	平岩	0.69
385	0048	日高川町	原日浦	平岩	0.80
385	0050	日高川町	三十井川		3.71
385	0051	日高川町	西原		0.86
385	0052	日高川町	田尻		5.33
386	0001	日高川町	上初湯川	中庄	4.71
386	0002	日高川町	上初湯川	中庄	2.36
386	0003	日高川町	上初湯川	和田	0.83
386	0004	日高川町	上初湯川	鉢	0.79
386	0005	日高川町	弥谷	裕	1.17
386	0008	日高川町	皆瀬	鳥居	3.32
386	0009	日高川町	皆瀬	笹ノ瀬	1.86
386	0010	日高川町	皆瀬	皆瀬	1.27
386	0011	日高川町	皆瀬	阿田木	12.38
386	0012	日高川町	川原河		5.02
386	0013	日高川町	川原河		7.30
386	0014	日高川町	浅間	井の脇	5.57
386	0015	日高川町	浅間		6.64
386	0016	日高川町	浅間		3.60
386	0017	日高川町	熊野川	中垣内前	0.68
386	0018	日高川町	熊野川		0.31
386	0019	日高川町	皆瀬	皆瀬	2.74
386	0020	日高川町	愛川	李	3.81
386	0021	日高川町	皆瀬		1.91
386	0023	日高川町	皆瀬	北谷	4.51
386	0024	日高川町	皆瀬	打尾	1.33
386	0025	日高川町	初湯川	愛口	6.01
386	0026	日高川町	初湯川	愛口	7.90
386	0027	日高川町	初湯川	愛口	2.79
386	0028	日高川町	初湯川	笠松	5.19
386	0029	日高川町	初湯川	笠松	11.05
386	0030	日高川町	初湯川	浪瀬	5.47
386	0031	日高川町	串本		2.12
386	0032	日高川町	初湯川	広原	4.79
386	0033	日高川町	初湯川	猪谷	5.18
386	0034	日高川町	初湯川	うつぼ谷	0.67

地区番号	市町村	大字	字	面積(ha)	備考	
386	0035	日高川町	初湯川	塔の島	4.07	
386	0036	日高川町	初湯川	塔の島	1.68	
386	0037	日高川町	上初湯川	花尻	4.87	
386	0038	日高川町	上初湯川	葛谷	5.48	
386	0039	日高川町	上初湯川	橋渡	1.54	
386	0040	日高川町	上初湯川	中谷	1.46	
386	0041	日高川町	寒川	中村	4.10	
386	0042	日高川町	寒川	中村西原	1.53	
386	0043	日高川町	寒川	下長志	1.11	
386	0044	日高川町	寒川	下長志	1.60	
386	0045	日高川町	寒川	上小藪川	5.08	
386	0047	日高川町	寒川	川合	4.60	
386	0050	日高川町	寒川	上小藪川	1.37	
386	7508	日高川町	皆瀬	皆瀬	1.66	
387	0001	田辺市	龍神村龍神		4.40	
387	0002	田辺市	龍神村龍神		5.26	
387	0003	田辺市	龍神村龍神		1.55	
387	0004	田辺市	龍神村龍神		2.97	
387	0005	田辺市	龍神村龍神		2.56	
387	0006	田辺市	龍神村龍神		1.59	
387	0007	田辺市	龍神村龍神		1.56	
387	0009	田辺市	龍神村龍神		7.38	
387	0010	田辺市	龍神村龍神		1.85	
387	0011	田辺市	龍神村龍神		7.60	
387	0012	田辺市	龍神村龍神		3.76	
387	0013	田辺市	龍神村龍神		3.41	
387	0014	田辺市	龍神村小又川		1.10	
387	0015	田辺市	龍神村小又川		2.47	
387	0016	田辺市	龍神村湯ノ又		4.87	
387	0017	田辺市	龍神村湯ノ又		1.83	
387	0018	田辺市	龍神村湯ノ又		7.31	
387	0019	田辺市	龍神村湯ノ又		6.21	
387	0020	田辺市	龍神村湯ノ又		1.47	
387	0021	田辺市	龍神村湯ノ又		0.97	
387	0022	田辺市	龍神村湯ノ又		6.40	
387	0023	田辺市	龍神村広井原		6.00	
387	0024	田辺市	龍神村三ツ又		1.28	
387	0025	田辺市	龍神村広井原		3.65	
387	0027	田辺市	龍神村丹生ノ川		1.53	
387	0028	田辺市	龍神村丹生ノ川		1.23	
387	0030	田辺市	龍神村殿原		3.00	
387	0031	田辺市	龍神村殿原		3.28	
387	0032	田辺市	龍神村殿原		2.70	
387	0033	田辺市	龍神村殿原		1.60	
387	0034	田辺市	龍神村殿原		3.42	
387	0035	田辺市	龍神村殿原		1.98	
387	0036	田辺市	龍神村殿原		4.97	
387	0038	田辺市	龍神村東		5.01	
387	0039	田辺市	龍神村東		1.04	

05-01-02 山地災害危険箇所一覧表(山腹崩壊危険地区)

県森林整備課

地区番号	市町村	大字	字	面積(ha)	備考
387	0040	田辺市	龍神村東	3.06	
387	0041	田辺市	龍神村宮代	0.84	
387	0042	田辺市	龍神村宮代	2.97	
387	0043	田辺市	龍神村宮代	2.79	
387	0044	田辺市	龍神村宮代	1.15	
387	0045	田辺市	龍神村西	4.72	
387	0046	田辺市	龍神村西	2.15	
387	0047	田辺市	龍神村東	2.41	
387	0048	田辺市	龍神村東	3.06	
387	0049	田辺市	龍神村西	7.05	
387	0050	田辺市	龍神村安井	0.95	
387	0051	田辺市	龍神村安井	5.50	
387	0052	田辺市	龍神村安井	3.34	
387	0053	田辺市	龍神村安井	0.79	
387	0054	田辺市	龍神村安井	0.40	
387	0055	田辺市	龍神村柳瀬	0.99	
387	0056	田辺市	龍神村柳瀬	4.45	
387	0057	田辺市	龍神村柳瀬	5.32	
387	0058	田辺市	龍神村福井	8.28	
387	0059	田辺市	龍神村柳瀬	11.70	
387	0060	田辺市	龍神村柳瀬	2.23	
387	0062	田辺市	龍神村柳瀬	6.19	
387	0063	田辺市	龍神村柳瀬	15.05	
387	0064	田辺市	龍神村福井	4.98	
387	0065	田辺市	龍神村福井	17.92	
387	0067	田辺市	龍神村福井	4.10	
387	0068	田辺市	龍神村福井	0.73	
387	0069	田辺市	龍神村福井	2.05	
387	0070	田辺市	龍神村福井	5.24	
387	0072	田辺市	龍神村福井	5.19	
387	0073	田辺市	龍神村福井	4.72	
387	0074	田辺市	龍神村甲斐ノ川	3.33	
387	0079	田辺市	龍神村甲斐ノ川	1.50	
387	0080	田辺市	龍神村甲斐ノ川	3.04	
387	0081	田辺市	龍神村甲斐ノ川	3.40	
387	0082	田辺市	龍神村甲斐ノ川	1.26	
387	0083	田辺市	龍神村甲斐ノ川	17.31	
387	0084	田辺市	龍神村小家	1.24	
387	0085	田辺市	龍神村小家	3.17	
387	0086	田辺市	龍神村小家	2.94	
387	0088	田辺市	龍神村小家	3.51	
387	0089	田辺市	龍神村小家	6.33	
388	0001	みなべ町	熊瀬川	西垣内	3.45
388	0002	みなべ町	熊瀬川	西垣内	1.03
388	0003	みなべ町	高野		11.09
388	0004	みなべ町	市井川	上栗原	0.73
388	0005	みなべ町	市井川	虫野	3.20
388	0006	みなべ町	市井川	井ノ谷	0.42
388	0007	みなべ町	市井川		1.02

05-01-02 山地災害危険箇所一覧表(山腹崩壊危険地区)

県森林整備課

地区番号	市町村	大字	字	面積(ha)	備考	
388	0008	みなべ町	市井川	栗原	2.57	
388	0009	みなべ町	市井川		1.67	
388	0010	みなべ町	滝	西	5.54	
388	0011	みなべ町	滝		5.99	
388	0012	みなべ町	滝		2.18	
388	0013	みなべ町	広野		0.80	
388	0014	みなべ町	滝	田向	1.60	
388	0016	みなべ町	滝	向え平	1.56	
388	0017	みなべ町	東神野川	向イ平	1.29	
388	0018	みなべ町	東神野川	東神野川	1.80	
388	0019	みなべ町	東神野川		3.95	
388	0020	みなべ町	清川	長滝	4.82	
388	0021	みなべ町	清川	宮ノ門	2.25	
388	0022	みなべ町	清川	ナゴラ	2.90	
388	0023	みなべ町	清川	ザレ	0.57	
388	0024	みなべ町	清川	東谷口	1.65	
388	0025	みなべ町	清川	軽井川	0.55	
388	0026	みなべ町	清川	軽井川	1.37	
388	0027	みなべ町	清川	中波瀬	2.69	
388	0028	みなべ町	清川	大橋	0.37	
388	0029	みなべ町	清川	笹ノ谷	0.76	
388	0030	みなべ町	清川		1.41	
388	0031	みなべ町	東本庄		2.26	
388	0032	みなべ町	西本庄	瓜谷	2.56	
388	0033	みなべ町	西本庄		0.95	
388	0034	みなべ町	晩稲		1.64	
388	0036	みなべ町	東本庄	下栗	2.19	
388	0037	みなべ町	東本庄		1.37	
388	7509	みなべ町	清川	笹ノ谷	0.16	
388	7510	みなべ町	市井川		1.95	
389	0001	みなべ町	西岩代	畑ヶ谷	6.23	
389	0002	みなべ町	西岩代	西中村	2.31	
389	0004	みなべ町	東岩代	広畑	1.49	
389	0005	みなべ町	東岩代	東中村	4.04	
389	0006	みなべ町	東岩代	中根	0.52	
389	0007	みなべ町	西岩代		0.88	
389	0008	みなべ町	埴田	橋詰	1.18	
389	0009	みなべ町	塚		0.93	
390	0001	印南町	羽六		1.80	
390	0002	印南町	印南原	西南畑	6.12	
390	0003	印南町	印南原	白河	1.96	
390	0004	印南町	印南原	白河	1.34	
390	0005	印南町	印南原		0.59	
390	0006	印南町	明神川	中地	2.66	
390	0007	印南町	南谷	中ノ岡	2.83	
390	0008	印南町	南谷	尻掛	1.35	
390	0009	印南町	印南原	黒垣内	8.21	
390	0010	印南町	印南原	滝ノ口	4.38	
390	0011	印南町	印南原	奈良井	0.87	

地区番号	市町村	大字	字	面積(ha)	備考	
390	0013	印南町	山口	東山口	3.39	
390	0014	印南町	印南	大州	7.80	
390	0015	印南町	印南	権現	2.44	
390	0016	印南町	印南	浜	0.85	
390	0017	印南町	印南		1.30	
390	0021	印南町	島田	名杭	1.41	
390	0022	印南町	島田		0.92	
390	0023	印南町	宮ノ前	中宮ノ前	1.87	
390	0024	印南町	古屋	北古屋	0.47	
390	0025	印南町	羽六	下羽六	2.68	
390	0026	印南町	羽六	大川	0.48	
390	0027	印南町	羽六	下羽六	0.76	
390	0028	印南町	榎川	三ヶ井	2.63	
390	0030	印南町	榎川	中央	1.71	
390	0031	印南町	榎川	大谷	2.93	
390	0032	印南町	榎川		4.13	
390	0033	印南町	古井		1.72	
390	0034	印南町	古井	黒ノ谷	0.73	
390	0035	印南町	古井	寄谷	0.36	
390	0036	印南町	古井	室川	1.55	
390	0037	印南町	古井	下津	0.94	
390	0038	印南町	古井		2.06	
390	0039	印南町	古井	津呂	1.73	
390	0041	印南町	美里	脇ノ谷	0.65	
390	0042	印南町	美里	脇ノ谷	1.39	
390	0043	印南町	丹生	丹生	0.90	
390	0044	印南町	松原	松原	1.66	
390	0045	印南町	崎ノ原	崎ノ原	1.41	
390	0046	印南町	皆瀬川	皆瀬川	4.20	
390	0047	印南町	皆瀬川	中皆瀬川	1.34	
390	0048	印南町	皆瀬川	上皆瀬川	0.53	
390	0049	印南町	西神ノ川	西神ノ川下	0.45	
390	0050	印南町	西神ノ川	西神ノ川上	1.15	
390	0051	印南町	田ノ垣内	大岳	2.43	
390	0052	印南町	田ノ垣内	南田ノ垣内	4.42	
390	0053	印南町	田ノ垣内	北田ノ垣内	1.01	
390	0054	印南町	高串		1.41	
390	0055	印南町	高串		1.24	
390	0058	印南町	上洞	上洞下	0.88	
390	0059	印南町	上洞	上洞	1.21	
390	0060	印南町	川又	源治	7.53	
390	0061	印南町	川又	藤藪	5.10	
390	0062	印南町	川又	日裏	0.85	
390	0063	印南町	川又	大又	1.42	
390	0064	印南町	川又	唐尾	1.07	
390	0066	印南町	丹生		2.49	
390	1002	印南町	古井		0.76	
390	1003	印南町	美里	脇ノ谷	0.50	
390	1005	印南町	美里	脇ノ谷	3.53	

05-01-02 山地災害危険箇所一覧表(山腹崩壊危険地区)

県森林整備課

地区番号	市町村	大字	字	面積(ha)	備考	
390	1006	印南町	櫻川	大谷	0.81	
390	1007	印南町	古井	室川	3.01	
390	1008	印南町	古井	室川	0.68	
390	1009	印南町	櫻川	出合	0.18	
390	1010	印南町	櫻川	出合	0.55	
390	1011	印南町	丹生		1.11	
390	1012	印南町	崎ノ原		6.44	
390	1014	印南町	小原		2.23	
390	1015	印南町	川又		0.69	
390	1016	印南町	川又		3.58	
390	1017	印南町	川又		0.12	
390	1019	印南町	上洞		0.66	
390	1020	印南町	川又		2.18	
390	1021	印南町	川又		6.01	
390	1024	印南町	島田		0.73	
390	1025	印南町	印南原		0.71	
390	5001	印南町	島田		0.60	
390	5002	印南町	島田		0.42	
390	5003	印南町	羽六		1.04	
390	5004	印南町	羽六		1.39	
390	5005	印南町	羽六		1.40	
390	5006	印南町	櫻川	出合	0.76	
390	5007	印南町	印南原	奈良井	0.82	
390	5008	印南町	印南原	白河	0.31	
390	5009	印南町	印南原	白河	0.27	
390	5010	印南町	印南原	白河	0.28	
390	5011	印南町	印南原	白河	0.65	
390	5012	印南町	美里		0.50	
390	5013	印南町	櫻川	出合	0.19	
390	5014	印南町	櫻川	新田	0.46	
390	5015	印南町	川又		0.49	
390	5016	印南町	川又		0.03	
390	5017	印南町	川又		0.10	
390	5018	印南町	川又		0.10	
390	5019	印南町	川又		0.28	
390	5020	印南町	川又		0.29	
390	5021	印南町	川又		0.66	
390	5022	印南町	川又		0.72	
390	5023	印南町	川又		0.50	
390	5024	印南町	川又		0.34	
390	5025	印南町	川又		0.80	
390	5026	印南町	川又		0.19	
390	5027	印南町	川又		0.49	
390	5028	印南町	川又		0.14	
390	5029	印南町	川又		0.13	
390	5030	印南町	川又		0.54	
390	5031	印南町	西神ノ川		0.41	
390	5032	印南町	西神ノ川		0.13	
390	5033	印南町	西神ノ川		0.07	

地区番号	市町村	大字	字	面積(ha)	備考
390	5034	印南町	西神ノ川	0.28	
390	5035	印南町	西神ノ川	0.04	
390	5037	印南町	高串	0.63	
390	5038	印南町	高串	0.15	
390	5039	印南町	高串	0.44	
390	5040	印南町	上洞	0.24	
390	5041	印南町	上洞	0.30	
390	5042	印南町	上洞	0.22	
390	5043	印南町	上洞	0.34	
390	5044	印南町	立石	0.07	
390	5045	印南町	印南原	西南畑	0.07
390	5046	印南町	印南原	西南畑	0.08
390	5047	印南町	印南原	西南畑	0.08
390	5048	印南町	印南原	西南畑	0.04
390	5051	印南町	印南原	白河	0.11
390	5053	印南町	西神ノ川	0.11	
390	5054	印南町	西神ノ川	0.69	
390	5055	印南町	西神ノ川	0.34	
390	5056	印南町	高串	0.48	
390	5057	印南町	高串	0.27	
390	5058	印南町	小原	0.23	
390	5059	印南町	小原	0.17	
390	5060	印南町	立石	0.06	
390	5061	印南町	印南原	0.56	
390	5062	印南町	印南原	0.32	
390	5063	印南町	印南原	0.10	
390	5065	印南町	印南原	白河	0.07
390	5067	印南町	印南原	東南畑	0.07
390	5068	印南町	印南原	東南畑	0.10
390	5069	印南町	印南原	白河	0.04
390	5070	印南町	印南原	0.05	
390	5071	印南町	印南原	0.16	
390	5072	印南町	印南原	0.17	
390	5073	印南町	印南原	0.09	
390	5074	印南町	印南原	0.29	
390	5075	印南町	印南原	白河	0.07
390	5076	印南町	印南原	白河	0.07
390	5077	印南町	印南原	白河	0.03
390	5078	印南町	印南原	白河	0.05
390	5079	印南町	美里	脇ノ谷	0.24
390	5080	印南町	印南原	白河	0.06
390	5081	印南町	美里	脇ノ谷	0.72
390	5082	印南町	美里	脇ノ谷	0.05
390	5083	印南町	美里	脇ノ谷	0.14
390	5084	印南町	美里	脇ノ谷	0.11
390	5085	印南町	美里	脇ノ谷	0.25
390	5086	印南町	美里	脇ノ谷	0.21
390	5087	印南町	美里	脇ノ谷	0.13
390	5088	印南町	美里	脇ノ谷	0.41

地区番号	市町村	大字	字	面積(ha)	備考	
390	5089	印南町	美里	脇ノ谷	0.17	
390	5090	印南町	美里	脇ノ谷	0.08	
390	5091	印南町	美里	脇ノ谷	0.81	
390	5092	印南町	松原		0.18	
390	5093	印南町	美里	脇ノ谷	0.09	
390	5094	印南町	美里	脇ノ谷	0.31	
390	5095	印南町	印南原		0.22	
390	5096	印南町	印南原		0.21	
390	5097	印南町	印南原		0.10	
390	5098	印南町	印南原		0.07	
390	5099	印南町	印南原		0.15	
390	5100	印南町	印南原		0.12	
390	5101	印南町	印南原		0.09	
390	5102	印南町	印南原		0.08	
390	5103	印南町	印南原		0.13	
390	5104	印南町	印南原		0.04	
390	5105	印南町	南谷		0.07	
390	5106	印南町	明神川		0.06	
390	5107	印南町	明神川		0.06	
390	5108	印南町	明神川		0.20	
390	5109	印南町	南谷		0.10	
390	5111	印南町	印南原		0.03	
390	5112	印南町	印南原		0.03	
390	5113	印南町	印南原		0.12	
390	5115	印南町	印南原		0.13	
390	5116	印南町	印南原		0.04	
390	5117	印南町	印南原		0.62	
390	5118	印南町	印南原		0.08	
390	5119	印南町	古井		0.04	
390	5120	印南町	古井		0.23	
390	5121	印南町	榎川	新田	0.73	
390	5122	印南町	榎川	新田	0.08	
390	5123	印南町	榎川	新田	0.51	
390	5124	印南町	榎川		0.05	
390	5125	印南町	榎川		0.15	
390	5126	印南町	榎川	出合	0.37	
390	5127	印南町	榎川		0.13	
390	5128	印南町	榎川		0.32	
390	5129	印南町	榎川	中央	0.41	
390	5130	印南町	羽六		0.39	
390	5131	印南町	印南原		0.34	
390	5132	印南町	印南原	滝ノ口	0.23	
390	5133	印南町	印南原		0.04	
390	5134	印南町	印南原		0.10	
390	5135	印南町	印南原		0.14	
390	5136	印南町	印南原		0.08	
390	5137	印南町	印南原		0.12	
390	5138	印南町	印南原		0.10	
390	5139	印南町	印南原		0.04	

地区番号	市町村	大字	字	面積(ha)	備考	
390	5140	印南町	印南原	0.20		
390	5141	印南町	印南原	滝ノ口	0.07	
390	5142	印南町	印南原		0.04	
390	5143	印南町	印南原	滝ノ口	0.90	
390	5144	印南町	印南原	滝ノ口	0.10	
390	5145	印南町	印南原	滝ノ口	0.19	
390	5146	印南町	印南原	滝ノ口	0.06	
390	5147	印南町	印南原	滝ノ口	0.10	
390	5148	印南町	印南原		0.08	
390	5150	印南町	印南原		0.08	
390	5151	印南町	印南原		0.06	
390	5152	印南町	印南原		0.16	
390	5153	印南町	印南原		0.74	
390	5154	印南町	印南原		0.08	
390	5155	印南町	印南原		0.11	
390	5156	印南町	印南原		0.14	
390	5157	印南町	印南原		0.18	
390	5158	印南町	山口	東山口	0.33	
390	5159	印南町	羽六	下羽六	0.83	
390	5160	印南町	羽六	下羽六	0.46	
390	5161	印南町	羽六	下羽六	0.27	
390	5162	印南町	羽六	下羽六	0.33	
390	5163	印南町	山口		0.45	
390	5164	印南町	山口		0.15	
390	5165	印南町	山口	西山口	0.07	
390	5166	印南町	山口		0.20	
390	5167	印南町	宮ノ前		0.10	
390	5168	印南町	印南	権現	0.10	
390	5169	印南町	印南	権現	0.05	
390	5170	印南町	印南	権現	0.21	
390	5171	印南町	印南		1.80	
390	5172	印南町	古屋		0.91	
390	5173	印南町	宮ノ前		3.44	
390	5174	印南町	宮ノ前		0.90	
390	5175	印南町	古屋		0.07	
390	5176	印南町	古屋		0.12	
390	5177	印南町	古屋		0.33	
390	5178	印南町	宮ノ前		0.10	
390	5179	印南町	印南		0.10	
390	5181	印南町	印南		0.09	
390	5182	印南町	印南		0.07	
390	5183	印南町	印南		0.10	
390	5184	印南町	印南		0.14	
390	5185	印南町	印南		0.03	
390	5186	印南町	印南		0.28	
390	5187	印南町	印南		0.16	
390	5188	印南町	印南		0.36	
390	5190	印南町	印南		0.09	
390	5191	印南町	西ノ地		0.06	

05-01-02 山地災害危険箇所一覧表(山腹崩壊危険地区)

県森林整備課

地区番号	市町村	大字	字	面積(ha)	備考	
390	5192	印南町	島田	3.15		
390	5193	印南町	島田	0.08		
390	5194	印南町	島田	0.44		
390	5195	印南町	島田	0.26		
390	5196	印南町	島田	2.30		
390	5197	印南町	島田	0.59		
390	5198	印南町	島田	0.22		
390	5199	印南町	島田	0.23		
390	5200	印南町	島田	0.35		
390	5201	印南町	島田	1.21		
390	5202	印南町	島田	0.94		
390	5203	印南町	島田	1.26		
390	5204	印南町	島田	3.75		
390	5205	印南町	島田	3.97		
390	5207	印南町	島田	0.36		
390	5208	印南町	島田	0.18		
390	5209	印南町	島田	0.29		
390	5210	印南町	島田	0.14		
390	5213	印南町	立石	0.16		
390	5215	印南町	立石	0.09		
390	5216	印南町	榎川	三ヶ井	0.07	
390	5217	印南町	印南原		0.09	
390	5218	印南町	印南原		0.47	
390	5219	印南町	崎ノ原		0.40	
390	5220	印南町	崎ノ原		0.26	
390	5221	印南町	皆瀬川	上皆瀬川	0.46	
390	5222	印南町	上洞		0.47	
390	8002	印南町	丹生		1.26	
390	8003	印南町	古井	津呂	5.80	
391	1003	みなべ町	東本庄	奥猪谷	1.13	
391	1004	みなべ町	東本庄	奥猪谷	3.09	
391	1005	みなべ町	東本庄	奥猪谷	4.08	
391	1006	みなべ町	熊瀬川	西垣内	0.21	
391	1007	みなべ町	市井川	栗原	0.29	
391	1008	みなべ町	東神野川		3.20	
391	1010	みなべ町	清川		2.68	
391	1012	みなべ町	東本庄		1.55	
391	5001	みなべ町	東岩代	中根	0.72	
391	5002	みなべ町	西岩代		0.30	
391	5003	みなべ町	西岩代		0.40	
391	5004	みなべ町	清川		0.26	
391	5005	みなべ町	市井川	栗原	0.27	
391	5006	みなべ町	市井川	栗原	0.64	
391	5007	みなべ町	市井川	栗原	0.32	
391	5008	みなべ町	市井川	栗原	0.05	
391	5009	みなべ町	清川	軽井川	0.26	
391	5010	みなべ町	清川	軽井川	0.71	
391	5011	みなべ町	清川	木の川	0.26	
391	5012	みなべ町	清川	木の川	0.09	

05-01-02 山地災害危険箇所一覧表(山腹崩壊危険地区)

県森林整備課

地区番号	市町村	大字	字	面積(ha)	備考	
391	5013	みなべ町	清川	木の川	0.05	
391	5014	みなべ町	清川	軽井川	0.09	
391	5016	みなべ町	高野		0.40	
391	5017	みなべ町	高野		0.22	
391	5018	みなべ町	高野		0.39	
391	5019	みなべ町	熊瀬川	西垣内	0.35	
391	5020	みなべ町	熊瀬川	西垣内	0.44	
391	5021	みなべ町	熊瀬川	西垣内	0.32	
391	5022	みなべ町	熊瀬川	西垣内	0.25	
391	5023	みなべ町	熊瀬川	西垣内	0.17	
391	5024	みなべ町	高野		0.14	
391	5025	みなべ町	高野		0.99	
391	5026	みなべ町	高野		0.30	
391	5027	みなべ町	土井		0.77	
391	5028	みなべ町	土井		0.67	
391	5030	みなべ町	東神野川		0.21	
391	5032	みなべ町	清川	長滝	0.31	
391	5033	みなべ町	清川	軽井川	0.26	
391	5034	みなべ町	清川	木の川	0.23	
391	5035	みなべ町	清川	木の川	0.08	
391	5036	みなべ町	清川	木の川	0.46	
391	5037	みなべ町	清川	軽井川	0.17	
391	5038	みなべ町	清川	木の川	0.08	
391	5039	みなべ町	清川	軽井川	0.24	
391	5040	みなべ町	清川	軽井川	0.56	
391	5041	みなべ町	清川		0.37	
391	5042	みなべ町	清川		0.79	
391	5043	みなべ町	清川		0.19	
391	5044	みなべ町	清川		0.29	
391	5045	みなべ町	清川		0.14	
391	5046	みなべ町	清川		0.25	
391	5047	みなべ町	清川		0.10	
391	5048	みなべ町	清川		0.07	
391	5049	みなべ町	清川		0.22	
391	5050	みなべ町	清川		0.28	
391	5051	みなべ町	清川		0.30	
391	5052	みなべ町	清川		0.21	
391	5053	みなべ町	清川		0.10	
391	5054	みなべ町	清川		0.17	
391	5055	みなべ町	清川		0.54	
391	5056	みなべ町	清川		0.17	
391	5057	みなべ町	清川		0.08	
391	5058	みなべ町	清川		0.08	
391	5059	みなべ町	清川		0.12	
391	5060	みなべ町	清川	長滝	0.08	
391	5061	みなべ町	東神野川		0.29	
391	5062	みなべ町	東神野川		0.13	
391	5063	みなべ町	東神野川		0.21	
391	5064	みなべ町	島之瀬		0.28	

05-01-02 山地災害危険箇所一覧表(山腹崩壊危険地区)

県森林整備課

地区番号	市町村	大字	字	面積(ha)	備考	
391	5065	みなべ町	島之瀬	0.36		
391	5066	みなべ町	広野	0.30		
391	5067	みなべ町	広野	0.29		
391	5068	みなべ町	広野	0.20		
391	5069	みなべ町	滝	0.34		
391	5070	みなべ町	滝	0.78		
391	5071	みなべ町	滝	西	0.13	
391	5072	みなべ町	滝	西	0.15	
391	5073	みなべ町	滝	西	0.09	
391	5074	みなべ町	滝	西	0.08	
391	5075	みなべ町	熊瀬川	0.27		
391	5076	みなべ町	熊瀬川	0.09		
391	5077	みなべ町	熊瀬川	0.23		
391	5078	みなべ町	滝	1.06		
391	5079	みなべ町	滝	0.65		
391	5080	みなべ町	滝	0.29		
391	5081	みなべ町	広野	0.13		
391	5082	みなべ町	島之瀬	0.31		
391	5083	みなべ町	西本庄	0.63		
391	5084	みなべ町	西本庄	0.22		
391	5085	みなべ町	西本庄	0.12		
391	5086	みなべ町	西本庄	0.05		
391	5087	みなべ町	西本庄	玉	0.23	
391	5088	みなべ町	西本庄	玉	0.20	
391	5089	みなべ町	東本庄	0.17		
391	5090	みなべ町	東本庄	0.04		
391	5091	みなべ町	東本庄	0.35		
391	5092	みなべ町	東本庄	0.11		
391	5093	みなべ町	東本庄	0.98		
391	5095	みなべ町	東本庄	0.54		
391	5096	みなべ町	東本庄	0.09		
391	5097	みなべ町	東本庄	0.04		
391	5098	みなべ町	東本庄	0.22		
391	5099	みなべ町	西本庄	玉	0.12	
391	5100	みなべ町	西本庄	玉	0.15	
391	5101	みなべ町	西本庄	玉	0.22	
391	5102	みなべ町	西本庄	0.08		
391	5104	みなべ町	西本庄	0.38		
391	5105	みなべ町	西本庄	0.30		
391	5106	みなべ町	西本庄	0.18		
391	5107	みなべ町	西本庄	0.23		
391	5108	みなべ町	西本庄	0.62		
391	5109	みなべ町	東本庄	0.09		
391	5110	みなべ町	東本庄	0.22		
391	5111	みなべ町	熊岡	0.04		
391	5112	みなべ町	西本庄	0.05		
391	5113	みなべ町	西本庄	4.39		
391	5114	みなべ町	東岩代	0.27		
391	5115	みなべ町	西岩代	0.18		

05-01-02 山地災害危険箇所一覧表(山腹崩壊危険地区)

県森林整備課

地区番号	市町村	大字	字	面積(ha)	備考	
391	5116	みなべ町	西岩代	0.26		
391	5117	みなべ町	西岩代	0.15		
391	5118	みなべ町	西岩代	0.17		
391	5119	みなべ町	西岩代	0.16		
391	5120	みなべ町	西岩代	0.13		
391	5121	みなべ町	西岩代	0.95		
391	5122	みなべ町	西岩代	西中村	0.24	
391	5123	みなべ町	東岩代	広畑	0.11	
391	5124	みなべ町	西本庄	瓜谷	0.32	
391	5125	みなべ町	西本庄	瓜谷	0.05	
391	5126	みなべ町	西本庄	瓜谷	0.11	
391	5127	みなべ町	西本庄	瓜谷	0.04	
391	5128	みなべ町	東本庄		0.16	
391	5129	みなべ町	東本庄		0.07	
391	5130	みなべ町	西岩代	西中村	0.07	
391	5131	みなべ町	西岩代	西中村	0.07	
391	5132	みなべ町	西岩代	西中村	0.11	
391	5133	みなべ町	西岩代		0.17	
391	5134	みなべ町	西岩代		0.06	
391	5135	みなべ町	西岩代	西中村	0.12	
391	5136	みなべ町	東岩代	中根	0.14	
391	5137	みなべ町	東岩代	中根	0.26	
391	5138	みなべ町	西岩代		0.15	
391	5139	みなべ町	西岩代		0.09	
391	5140	みなべ町	西岩代		0.33	
391	5141	みなべ町	東岩代	中根	0.11	
391	5142	みなべ町	東岩代		0.09	
391	5143	みなべ町	東岩代		0.11	
391	5144	みなべ町	東岩代		0.04	
391	5145	みなべ町	東岩代		0.05	
391	5146	みなべ町	筋		0.08	
391	5147	みなべ町	山内		0.10	
391	5148	みなべ町	山内		0.09	
391	5149	みなべ町	芝		0.37	
391	5150	みなべ町	芝		0.05	
391	5151	みなべ町	山内		0.17	
391	5152	みなべ町	山内		0.08	
391	5154	みなべ町	気佐藤		0.11	
391	5155	みなべ町	晩稲		0.06	
391	5156	みなべ町	晩稲		0.03	
391	5157	みなべ町	清川		0.47	
391	5158	みなべ町	東本庄		0.59	
391	5159	みなべ町	東本庄		0.54	
391	5160	みなべ町	熊瀬川		0.29	
391	5161	みなべ町	熊瀬川		0.41	
391	5162	みなべ町	埴田		0.21	
391	5163	みなべ町	埴田		0.05	
391	5164	みなべ町	埴田		0.22	
391	5165	みなべ町	埴田		0.07	

05-01-02 山地災害危険箇所一覧表(山腹崩壊危険地区)

県森林整備課

地区番号	市町村	大字	字	面積(ha)	備考	
391	5166	みなべ町	塚	0.14		
391	5167	みなべ町	東岩代	0.41		
391	5168	みなべ町	西岩代	0.33		
391	5169	みなべ町	西岩代	西中村	0.21	
391	5170	みなべ町	気佐藤	0.05		
391	5171	みなべ町	晩稲	0.03		
391	5172	みなべ町	晩稲	0.17		
391	5173	みなべ町	晩稲	0.14		
391	5174	みなべ町	清川	0.04		
391	5175	みなべ町	清川	0.35		
391	5176	みなべ町	清川	軽井川	0.17	
391	5177	みなべ町	清川	軽井川	0.17	
391	5178	みなべ町	清川	0.34		
391	5179	みなべ町	清川	長滝	0.22	
391	5180	みなべ町	清川	0.19		
391	5181	みなべ町	市井川	0.63		
391	5182	みなべ町	市井川	0.09		
391	5183	みなべ町	滝	0.73		
391	5184	みなべ町	滝	0.21		
391	5185	みなべ町	滝	0.14		
391	5186	みなべ町	東神野川	0.28		
391	5187	みなべ町	東神野川	0.34		
391	5189	みなべ町	熊瀬川	西垣内	0.18	
391	5190	みなべ町	熊瀬川	0.09		
391	5191	みなべ町	滝	0.17		
391	5192	みなべ町	滝	0.11		
391	5193	みなべ町	熊瀬川	0.18		
391	5194	みなべ町	熊瀬川	0.17		
391	9001	みなべ町	島之瀬	5.13		
391	9002	みなべ町	清川	8.24		
391	9004	みなべ町	島之瀬	下垣内	0.75	
392	0001	日高川町	大又	1.07		
392	0002	日高川町	田尻	1.03		
392	0007	日高川町	船津	上滝本	1.55	
392	0008	日高川町	西原	0.22		
392	0011	日高川町	小釜本	1.71		
392	0017	日高川町	上田原	0.48		
392	0018	日高川町	上田原	0.82		
392	0019	日高川町	下田原	0.59		
392	0020	日高川町	上田原	2.33		
392	1003	日高川町	寒川	滝ノ上	1.92	
392	1004	日高川町	寒川	滝ノ上	2.06	
392	1006	日高川町	寒川	上小藪川	0.64	
392	1007	日高川町	寒川	下小藪川	1.08	
392	1008	日高川町	寒川	下小藪川	2.80	
392	1009	日高川町	寒川	上板	2.42	
392	1011	日高川町	寒川	下長志	4.32	
392	1012	日高川町	寒川	下長志	3.80	
392	1013	日高川町	寒川	下高野	0.81	

05-01-02 山地災害危険箇所一覧表(山腹崩壊危険地区)

県森林整備課

地区番号	市町村	大字	字	面積(ha)	備考	
392	1014	日高川町	寒川	下長志	0.46	
392	1015	日高川町	上初湯川	中谷	1.36	
392	1016	日高川町	上初湯川		1.58	
392	1017	日高川町	寒川	川合	11.42	
392	1018	日高川町	愛川	李	0.78	
392	1019	日高川町	川原河		1.97	
392	1020	日高川町	川原河		2.58	
392	1021	日高川町	川原河		16.93	
392	1022	日高川町	皆瀬		4.87	
392	1023	日高川町	皆瀬	打尾	3.86	
392	1024	日高川町	川原河		5.56	
392	1026	日高川町	寒川	串本	0.50	
392	1028	日高川町	初湯川	猪谷	3.23	
392	1029	日高川町	串本		1.49	
392	1030	日高川町	初湯川		1.35	
392	1031	日高川町	熊野川		1.25	
392	1032	日高川町	熊野川		1.68	
392	1033	日高川町	熊野川		1.48	
392	1034	日高川町	浅間		0.19	
392	1035	日高川町	熊野川		6.90	
392	1036	日高川町	初湯川		2.65	
392	1038	日高川町	初湯川	笠松	8.18	
392	1039	日高川町	熊野川		1.40	
392	1058	日高川町	和佐		1.74	
392	1060	日高川町	和佐		0.48	
392	1061	日高川町	和佐		0.22	
392	1064	日高川町	山野		0.92	
392	1068	日高川町	寒川	上小藪川	2.45	
392	1069	日高川町	上初湯川	花尻	7.62	
392	1070	日高川町	寒川	朔日	0.79	
392	1071	日高川町	初湯川		1.49	
392	1072	日高川町	弥谷		8.99	
392	5001	日高川町	上初湯川	中谷	0.51	
392	5002	日高川町	上初湯川	中谷	0.67	
392	5003	日高川町	上初湯川		0.28	
392	5004	日高川町	愛川	李	0.15	
392	5005	日高川町	愛川	李	0.55	
392	5006	日高川町	愛川	李	0.16	
392	5007	日高川町	三十井川		0.40	
392	5008	日高川町	三十井川		0.22	
392	5009	日高川町	三十井川		0.15	
392	5010	日高川町	伊佐の川		0.23	
392	5011	日高川町	伊佐の川		0.39	
392	5012	日高川町	伊佐の川		0.15	
392	5013	日高川町	伊佐の川八軒道		0.29	
392	5014	日高川町	伊佐の川八軒道		0.13	
392	5015	日高川町	伊佐の川		0.12	
392	5016	日高川町	伊佐の川		0.05	
392	5017	日高川町	三十井川		0.24	

地区番号	市町村	大字	字	面積(ha)	備考	
392	5018	日高川町	三十井川	0.16		
392	5019	日高川町	三十井川	0.11		
392	5020	日高川町	三十井川	0.28		
392	5021	日高川町	愛川	0.85		
392	5022	日高川町	愛川	1.18		
392	5023	日高川町	上初湯川	1.31		
392	5024	日高川町	寒川	滝ノ上	2.99	
392	5025	日高川町	初湯川	1.17		
392	5026	日高川町	初湯川	塔ノ島	0.88	
392	5027	日高川町	初湯川	塔ノ島	0.98	
392	5028	日高川町	愛川	1.08		
392	5029	日高川町	愛川	0.30		
392	5030	日高川町	愛川	0.61		
392	5031	日高川町	愛川	0.14		
392	5032	日高川町	愛川	0.06		
392	5033	日高川町	愛川	0.08		
392	5034	日高川町	愛川	0.04		
392	5035	日高川町	愛川	0.23		
392	5036	日高川町	川原河	0.23		
392	5037	日高川町	皆瀬	河原河	0.07	
392	5038	日高川町	高津尾	広瀬	0.35	
392	5039	日高川町	姉子	姉子	0.09	
392	5040	日高川町	皆瀬	打尾	0.05	
392	5041	日高川町	皆瀬	打尾	0.03	
392	5042	日高川町	皆瀬	打尾	0.27	
392	5043	日高川町	皆瀬	打尾	0.29	
392	5044	日高川町	初湯川	0.10		
392	5045	日高川町	初湯川	0.26		
392	5046	日高川町	初湯川	0.69		
392	5047	日高川町	寒川	0.21		
392	5048	日高川町	寒川	朔日	0.16	
392	5049	日高川町	寒川	朔日	0.50	
392	5050	日高川町	寒川	下小藪川	0.33	
392	5051	日高川町	寒川	下小藪川	0.10	
392	5052	日高川町	寒川	朔日	0.12	
392	5053	日高川町	寒川	朔日	0.05	
392	5054	日高川町	寒川	中村	0.23	
392	5055	日高川町	初湯川	猪谷	0.18	
392	5056	日高川町	初湯川	猪谷	0.29	
392	5057	日高川町	初湯川	猪谷	1.06	
392	5058	日高川町	初湯川	0.30		
392	5059	日高川町	初湯川	0.27		
392	5060	日高川町	初湯川	0.16		
392	5061	日高川町	初湯川	0.13		
392	5062	日高川町	皆瀬	下越方	0.89	
392	5063	日高川町	上越方	1.05		
392	5064	日高川町	高津尾	0.31		
392	5065	日高川町	高津尾	0.44		
392	5067	日高川町	西原	0.11		

05-01-02 山地災害危険箇所一覧表(山腹崩壊危険地区)

県森林整備課

地区番号	市町村	大字	字	面積(ha)	備考	
392	5068	日高川町	船津	下瀧本	0.69	
392	5069	日高川町	船津	下瀧本	0.42	
392	5070	日高川町	船津	下瀧本	0.75	
392	5071	日高川町	船津		0.08	
392	5072	日高川町	船津	岡本	0.51	
392	5073	日高川町	西原		0.19	
392	5074	日高川町	熊野川		1.54	
392	5075	日高川町	初湯川	愛口	0.10	
392	5076	日高川町	滝頭		0.16	
392	5077	日高川町	初湯川	笠松	0.77	
392	5078	日高川町	初湯川	笠松	0.45	
392	5079	日高川町	初湯川	笠松	0.24	
392	5080	日高川町	初湯川	笠松	0.17	
392	5081	日高川町	串本		0.08	
392	5082	日高川町	寒川		0.32	
392	5083	日高川町	寒川		0.24	
392	5084	日高川町	寒川	中村	0.09	
392	5085	日高川町	寒川	中村	0.23	
392	5086	日高川町	寒川	下長志	0.51	
392	5087	日高川町	寒川		1.15	
392	5088	日高川町	寒川		0.23	
392	5089	日高川町	寒川	上板	1.14	
392	5090	日高川町	寒川	下小藪川	0.85	
392	5091	日高川町	寒川	下小藪川	0.26	
392	5092	日高川町	寒川	上小藪川	0.17	
392	5093	日高川町	寒川	下小藪川	0.36	
392	5094	日高川町	寒川	下小藪川	0.28	
392	5095	日高川町	寒川	上板	0.22	
392	5096	日高川町	寒川	上板	0.49	
392	5097	日高川町	寒川	上長志	0.41	
392	5098	日高川町	寒川	上長志	0.54	
392	5099	日高川町	寒川	下長志	0.45	
392	5100	日高川町	串本		0.68	
392	5101	日高川町	滝頭		0.30	
392	5102	日高川町	滝頭		1.52	
392	5103	日高川町	小釜本		1.01	
392	5104	日高川町	小釜本		0.19	
392	5105	日高川町	小釜本		1.62	
392	5106	日高川町	下田原		0.38	
392	5107	日高川町	高津尾	中木	0.48	
392	5108	日高川町	高津尾		0.25	
392	5109	日高川町	船津	上瀧本	0.73	
392	5110	日高川町	船津	上瀧本	0.19	
392	5111	日高川町	船津	岡本	0.52	
392	5113	日高川町	船津	坂本	0.74	
392	5114	日高川町	船津	坂本	0.14	
392	5115	日高川町	船津	坂本	0.04	
392	5116	日高川町	平川		0.21	
392	5117	日高川町	平川		0.20	

地区番号		市町村	大字	字	面積(ha)	備考
392	5118	日高川町	平川		0.42	
392	5119	日高川町	平川		0.08	
392	5120	日高川町	平川		0.77	
392	5121	日高川町	船津	坂本	0.14	
392	5122	日高川町	船津	坂本	0.10	
392	5123	日高川町	高津尾	中木	1.72	
392	5124	日高川町	佐井		0.26	
392	5125	日高川町	小釜本		0.44	
392	5126	日高川町	中津川		0.09	
392	5127	日高川町	蛇尾		0.18	
392	5128	日高川町	中津川		0.13	
392	5129	日高川町	蛇尾		0.25	
392	5130	日高川町	平川		0.05	
392	5131	日高川町	蛇尾		0.04	
392	5132	日高川町	平川		0.15	
392	5133	日高川町	平川		0.12	
392	5134	日高川町	平川		0.08	
392	5135	日高川町	田尻		0.06	
392	5136	日高川町	早藤		2.07	
392	5137	日高川町	田尻		0.70	
392	5138	日高川町	伊藤川		0.34	
392	5139	日高川町	伊藤川		0.32	
392	5140	日高川町	伊藤川		0.34	
392	5141	日高川町	伊藤川		0.23	
392	5142	日高川町	老星		1.05	
392	5143	日高川町	三佐		0.49	
392	5144	日高川町	大又		0.10	
392	5145	日高川町	大又		0.14	
392	5146	日高川町	大又		0.07	
392	5147	日高川町	大又		0.06	
392	5148	日高川町	山野		0.10	
392	5149	日高川町	山野		0.11	
392	5150	日高川町	山野		0.62	
392	5151	日高川町	船津		0.07	
392	5152	日高川町	山野		0.25	
392	5153	日高川町	山野		0.21	
392	5154	日高川町	山野		0.19	
392	5155	日高川町	山野		0.28	
392	5156	日高川町	山野		0.07	
392	5158	日高川町	江川		0.51	
392	5159	日高川町	江川		0.07	
392	5161	日高川町	江川		0.16	
392	5162	日高川町	江川		0.11	
392	5163	日高川町	江川		0.05	
392	5164	日高川町	山野		0.20	
392	5165	日高川町	山野		0.12	
392	5166	日高川町	山野		0.07	
392	5167	日高川町	山野		0.18	
392	5168	日高川町	山野		0.11	

05-01-02 山地災害危険箇所一覧表(山腹崩壊危険地区)

県森林整備課

地区番号		市町村	大字	字	面積(ha)	備考
392	5169	日高川町	山野		0.65	
392	5170	日高川町	山野		0.09	
392	5171	日高川町	山野		0.14	
392	5172	日高川町	山野		0.04	
392	5173	日高川町	山野		0.10	
392	5174	日高川町	山野		0.04	
392	5175	日高川町	山野		0.07	
392	5176	日高川町	山野		0.24	
392	5177	日高川町	山野		0.28	
392	5178	日高川町	江川		0.12	
392	5179	日高川町	江川		0.23	
392	5180	日高川町	和佐		0.21	
392	5182	日高川町	江川		1.08	
392	5183	日高川町	和佐		0.08	
392	5184	日高川町	山野		0.16	
392	5185	日高川町	山野		0.65	
392	5186	日高川町	山野		0.92	
392	5187	日高川町	山野		0.50	
392	5188	日高川町	山野		0.21	
392	5189	日高川町	山野		0.32	
392	5190	日高川町	山野		2.01	
392	5191	日高川町	山野		0.27	
392	5192	日高川町	入野		0.27	
392	5193	日高川町	和佐		0.08	
392	5194	日高川町	和佐		0.16	
392	5197	日高川町	平川		0.38	
392	5198	日高川町	早藤		0.07	
392	5199	日高川町	早藤		0.32	
392	5200	日高川町	早藤		0.09	
392	5201	日高川町	早藤		0.07	
392	5202	日高川町	玄子		0.23	
392	5203	日高川町	千津川		0.27	
392	5204	日高川町	佐井		0.50	
392	5205	日高川町	佐井		0.22	
392	5206	日高川町	佐井		0.24	
392	5207	日高川町	佐井		0.30	
392	5208	日高川町	佐井		0.16	
392	5209	日高川町	佐井		0.07	
392	5210	日高川町	熊野川		0.46	
392	5211	日高川町	熊野川		0.55	
392	5212	日高川町	平川		0.41	
392	5213	日高川町	寒川		0.18	
392	5214	日高川町	寒川		0.27	
392	5215	日高川町	寒川		0.74	
392	5216	日高川町	寒川		0.10	
392	5217	日高川町	寒川		0.23	
392	5218	日高川町	寒川	朔日	0.34	
392	5219	日高川町	三十井川		0.25	
392	5220	日高川町	船津	上瀧本	0.28	

05-01-02 山地災害危険箇所一覧表(山腹崩壊危険地区)

県森林整備課

地区番号	市町村	大字	字	面積(ha)	備考	
392	5221	日高川町	愛川	李	0.18	
392	5224	日高川町	寒川		0.06	
392	5225	日高川町	江川		0.10	
392	5226	日高川町	寒川	小藪川	1.28	
392	5227	日高川町	寒川	小藪川南原	6.77	
392	5228	日高川町	寒川	長志南原	0.51	
392	9001	日高川町	平川	彦大	0.77	
392	9002	日高川町	寒川	小川	13.64	
392	9003	日高川町	寒川	西野谷	3.27	
392	9004	日高川町	船津		3.49	
392	9005	日高川町	平川	長田	0.34	
392	9007	日高川町	三十井川		2.36	
392	9008	日高川町	三十井川		3.14	
392	9009	日高川町	三十井川		3.38	
392	9010	日高川町	高津尾		2.93	
392	9011	日高川町	高津尾		0.65	
392	9012	日高川町	下田原		1.99	
392	9013	日高川町	初湯川		0.94	
392	9015	日高川町	田尻		1.23	
392	9017	日高川町	山野		1.33	
392	9018	日高川町	川原河		5.40	
392	9019	日高川町	愛川	西	3.96	
392	9020	日高川町	寒川	東谷	1.19	
392	9021	日高川町	寒川	日浦長下	1.82	
392	9022	日高川町	寒川	日浦長下	2.40	
401	0001	白浜町	堅田	寺の腰	7.28	
401	0002	白浜町	堅田	芦長	1.87	
401	0003	白浜町	堅田	芦長	2.69	
401	0004	白浜町	才野		0.48	
401	0005	白浜町	才野		1.68	
401	0006	白浜町	才野		0.48	
401	0007	白浜町	才野		2.75	
401	0009	白浜町	才野		1.05	
401	0010	白浜町	栄	高井	0.38	
401	0011	白浜町	十九淵		2.29	
401	0012	白浜町	十九淵		0.86	
401	0013	白浜町	十九淵		1.66	
401	0014	白浜町	十九淵		1.75	
401	0015	白浜町	十九淵		6.56	
401	0016	白浜町	庄川		1.54	
401	0017	白浜町	平	平見	0.46	
401	0018	白浜町	平	平見	0.83	
401	0019	白浜町	内ノ川		1.31	
401	0020	白浜町	庄川	芝	1.82	
401	0023	白浜町	庄川	瓜生	3.79	
401	0024	白浜町	庄川	葛原	0.29	
401	0025	白浜町	庄川	葛原	1.09	
401	0026	白浜町	庄川	出合	2.88	
401	0027	白浜町	庄川	出合	1.23	

05-01-02 山地災害危険箇所一覧表(山腹崩壊危険地区)

県森林整備課

地区番号	市町村	大字	字	面積(ha)	備考	
401	0028	白浜町	庄川	出合	1.29	
401	0029	白浜町	庄川	出合	1.73	
401	0030	白浜町	庄川		2.34	
401	0031	白浜町	十九淵		3.14	
401	0032	白浜町	十九淵		1.65	
401	0033	白浜町	十九淵		17.28	
401	0034	白浜町	十九淵		1.22	
401	0035	白浜町	十九淵		2.45	
401	0036	白浜町	富田	高瀬	0.67	
401	0037	白浜町	富田	川口	3.20	
401	0038	白浜町	富田	三軒屋	2.94	
401	0039	白浜町	富田	三軒屋	3.74	
401	0040	白浜町	富田	三軒屋	1.46	
401	0041	白浜町	富田	袋谷	0.64	
401	0044	白浜町	椿		2.21	
401	0045	白浜町	椿	朝来帰	0.45	
401	0046	白浜町	椿	見草	3.16	
401	0047	白浜町	椿	橘	4.27	
401	0048	白浜町	椿	新田	1.21	
401	0050	白浜町	椿	新田	2.36	
401	0051	白浜町	椿	新田	3.26	
401	0052	白浜町	椿	朝来帰	0.60	
401	0053	白浜町	椿	朝来帰	2.41	
401	0054	白浜町	椿	椿	1.79	
401	0055	白浜町	椿	椿	2.08	
401	0056	白浜町	椿	椿	0.37	
401	0058	白浜町	椿	椿	1.34	
401	0059	白浜町	堅田	上地	1.29	
401	0060	白浜町	堅田	日向	1.44	
401	0061	白浜町	内ノ川	居家向	3.09	
401	0062	白浜町	保呂		2.27	
401	1001	白浜町	市鹿野		12.51	
401	1002	白浜町	大		1.96	
401	1003	白浜町	小川		0.55	
401	1005	白浜町			1.35	
401	1006	白浜町			0.64	
401	1007	白浜町			0.50	
401	1008	白浜町			0.48	
401	1009	白浜町			1.61	
401	1010	白浜町	庄川		3.36	
401	1011	白浜町	富田		0.48	
401	1012	白浜町	椿		0.66	
401	1013	白浜町	椿		1.11	
401	1014	白浜町	庄川		0.27	
401	1015	白浜町	玉伝		1.22	
401	1016	白浜町	安居		12.39	
401	5001	白浜町	椿		0.31	
401	5002	白浜町	椿		0.40	
401	5003	白浜町	椿	朝来帰	0.96	

05-01-02 山地災害危険箇所一覧表(山腹崩壊危険地区)

県森林整備課

地区番号	市町村	大字	字	面積(ha)	備考
401	5004	白浜町	栄	0.30	
401	5005	白浜町	堅田	0.74	
401	5006	白浜町	堅田	0.81	
401	5007	白浜町	堅田	0.19	
401	5008	白浜町	庄川	4.62	
401	5009	白浜町	大	0.34	
401	5010	白浜町	大	0.24	
401	5011	白浜町	小川	0.18	
401	5012	白浜町	堅田	0.07	
401	5013	白浜町	堅田	0.07	
401	5014	白浜町	堅田	芦長	0.03
401	5015	白浜町	才野	0.16	
401	5016	白浜町	才野	0.07	
401	5017	白浜町	才野	0.06	
401	5018	白浜町	才野	0.13	
401	5020	白浜町	才野	0.03	
401	5021	白浜町	堅田	0.04	
401	5022	白浜町	堅田	0.02	
401	5024	白浜町	堅田	0.06	
401	5025	白浜町	堅田	0.06	
401	5026	白浜町	堅田	0.06	
401	5027	白浜町	堅田	上地	0.31
401	5028	白浜町	堅田	上地	0.47
401	5029	白浜町	堅田	上地	0.23
401	5030	白浜町	堅田	上地	0.01
401	5031	白浜町	堅田	上地	0.02
401	5032	白浜町	堅田	0.02	
401	5033	白浜町	堅田	0.06	
401	5034	白浜町	堅田	0.02	
401	5035	白浜町	堅田	0.04	
401	5036	白浜町	堅田	0.05	
401	5037	白浜町	堅田	仲田	0.03
401	5038	白浜町	堅田	仲田	0.04
401	5039	白浜町	堅田	仲田	0.05
401	5040	白浜町	堅田	仲田	0.05
401	5041	白浜町	堅田	0.15	
401	5042	白浜町	堅田	仲田	0.30
401	5043	白浜町	堅田	仲田	0.05
401	5044	白浜町	堅田	仲田	0.11
401	5045	白浜町	堅田	仲田	0.13
401	5046	白浜町	堅田	仲田	0.02
401	5047	白浜町	才野	0.05	
401	5048	白浜町	才野	0.02	
401	5049	白浜町	才野	0.02	
401	5050	白浜町	才野	0.12	
401	5051	白浜町	才野	0.06	
401	5052	白浜町	才野	0.05	
401	5054	白浜町	栄	0.39	
401	5055	白浜町	栄	0.13	

05-01-02 山地災害危険箇所一覧表(山腹崩壊危険地区)

県森林整備課

地区番号	市町村	大字	字	面積(ha)	備考
401	5056	白浜町	栄	0.05	
401	5057	白浜町	栄	0.09	
401	5058	白浜町	栄	0.11	
401	5059	白浜町	栄	0.11	
401	5060	白浜町	富田	0.15	
401	5061	白浜町	富田	0.05	
401	5062	白浜町	富田	西谷	0.06
401	5063	白浜町	富田	三軒屋	0.20
401	5064	白浜町	富田	稼谷	0.30
401	5065	白浜町	富田	稼谷	0.13
401	5066	白浜町	富田	袋谷	0.25
401	5067	白浜町	富田	三軒屋	0.04
401	5069	白浜町	椿	1.47	
401	5070	白浜町	椿	0.48	
401	5071	白浜町	椿	0.40	
401	5072	白浜町	椿	朝来帰	0.17
401	5073	白浜町	椿	朝来帰	0.11
401	5074	白浜町	椿	朝来帰	0.03
401	5075	白浜町	椿	朝来帰	0.23
401	5076	白浜町	椿	朝来帰	0.03
401	5077	白浜町	椿		0.09
401	5078	白浜町	椿		0.28
401	5079	白浜町	椿		0.03
401	5080	白浜町	椿		0.66
401	5081	白浜町	椿		0.08
401	5082	白浜町	椿		0.28
401	5083	白浜町	椿		0.06
401	5084	白浜町	椿		0.22
401	5085	白浜町	椿	椿温泉	0.04
401	5086	白浜町	保呂		0.27
401	5087	白浜町	保呂		0.10
401	5088	白浜町	保呂		0.13
401	5089	白浜町	保呂		0.09
401	5090	白浜町	内ノ川	瀬田	0.35
401	5091	白浜町	庄川		0.99
401	5092	白浜町	庄川		0.07
401	5093	白浜町	才野		0.10
401	5094	白浜町	才野		0.10
401	5095	白浜町	才野		0.07
401	5096	白浜町	才野		0.03
401	5097	白浜町	富田		0.62
401	5098	白浜町	富田		0.70
401	5099	白浜町	富田	袋谷	0.80
401	5100	白浜町	椿		0.54
401	5101	白浜町	椿		0.15
401	5102	白浜町	平		0.10
401	5103	白浜町	平		0.57
401	5104	白浜町	庄川		1.18
401	5105	白浜町	庄川		0.07

05-01-02 山地災害危険箇所一覧表(山腹崩壊危険地区)

県森林整備課

地区番号	市町村	大字	字	面積(ha)	備考	
401	5106	白浜町	庄川	0.48		
401	5107	白浜町	庄川	0.12		
401	5108	白浜町	庄川	下垣内	0.13	
401	5109	白浜町	内ノ川	0.53		
401	5110	白浜町	内ノ川	0.49		
401	5111	白浜町	内ノ川	1.33		
401	5113	白浜町	内ノ川	0.24		
401	5114	白浜町	内ノ川	0.17		
401	5115	白浜町	内ノ川	0.05		
401	5116	白浜町	内ノ川	0.05		
401	5117	白浜町	内ノ川	0.10		
401	5118	白浜町	内ノ川	0.05		
401	5119	白浜町	内ノ川	0.08		
401	5120	白浜町	保呂	0.64		
401	5121	白浜町	保呂	0.09		
401	5122	白浜町	十九淵	0.16		
401	5123	白浜町	庄川	0.38		
401	5124	白浜町	十九淵	0.73		
401	5125	白浜町	十九淵	0.28		
401	5126	白浜町	堅田	0.04		
401	5128	白浜町	富田	0.09		
401	5129	白浜町	富田	高瀬	0.08	
401	5131	白浜町	椿	0.10		
401	5132	白浜町	椿	新田	0.09	
401	5133	白浜町	椿	新田	0.22	
401	5134	白浜町	日置	0.28		
401	5135	白浜町	日置	0.32		
401	5136	白浜町	日置	志原上	0.28	
401	5137	白浜町	日置	志原上	0.12	
401	5138	白浜町	日置	志原上	0.11	
401	5139	白浜町	日置	志原下	0.04	
401	5141	白浜町	日置	志原下	0.06	
401	5142	白浜町	日置	志原下	0.05	
401	5143	白浜町	日置	0.04		
401	5144	白浜町	日置	0.02		
401	5145	白浜町	日置	0.03		
401	5146	白浜町	日置	0.05		
401	5147	白浜町	矢田	0.10		
401	5148	白浜町	日置	0.22		
401	5149	白浜町	日置	0.61		
401	5150	白浜町	日置	0.23		
401	5151	白浜町	日置	日の出	0.29	
401	5152	白浜町	日置	日の出	0.04	
401	5153	白浜町	日置	日の出	0.54	
401	5154	白浜町	日置	日の出	0.96	
401	5155	白浜町	日置	日の出	0.11	
401	5156	白浜町	日置	日の出	0.19	
401	5157	白浜町	日置	日の出	0.16	
401	5158	白浜町	大古	0.10		

05-01-02 山地災害危険箇所一覧表(山腹崩壊危険地区)

県森林整備課

地区番号	市町村	大字	字	面積(ha)	備考	
401	5160	白浜町		0.09		
401	5161	白浜町		0.03		
401	5163	白浜町		0.10		
401	5165	白浜町		0.05		
401	5166	白浜町		0.04		
401	5167	白浜町		1.28		
401	5168	白浜町		0.11		
401	5169	白浜町		0.05		
401	5170	白浜町		0.04		
401	5171	白浜町		0.03		
401	5173	白浜町		0.05		
401	5174	白浜町		0.02		
401	5175	白浜町		0.03		
401	5176	白浜町		0.03		
401	5177	白浜町		0.02		
401	5178	白浜町		0.03		
401	5179	白浜町		0.17		
401	5180	白浜町		0.02		
401	5181	白浜町		0.08		
401	5182	白浜町		0.07		
401	5183	白浜町	大浦	0.03		
401	5184	白浜町		0.03		
401	5185	白浜町		0.09		
401	5187	白浜町		0.03		
401	5188	白浜町	堅田	横浦	0.04	
401	5190	白浜町	堅田	横浦	0.06	
401	5191	白浜町	堅田	横浦	0.13	
401	5192	白浜町	堅田	細野	0.04	
401	5193	白浜町	堅田	細野	0.02	
401	5194	白浜町	堅田	細野	0.04	
401	5195	白浜町	堅田	細野	0.02	
401	5196	白浜町	堅田	細野	0.06	
401	5199	白浜町	堅田	細野	0.02	
401	5200	白浜町	堅田	細野	0.04	
401	5201	白浜町	堅田	細野	0.03	
401	5202	白浜町	堅田	細野	0.06	
401	5203	白浜町	堅田	細野	0.04	
401	5204	白浜町	堅田	細野	0.07	
401	5205	白浜町	堅田	細野	0.15	
401	5206	白浜町	堅田	細野	0.10	
401	5207	白浜町	堅田	細野	0.40	
401	5208	白浜町	堅田	細野	0.09	
401	5209	白浜町	堅田	細野	0.16	
401	5210	白浜町	堅田	細野	0.09	
401	5211	白浜町	堅田	細野	0.02	
401	5212	白浜町	堅田	細野	0.16	
401	5213	白浜町	堅田	細野	0.09	
401	5214	白浜町	堅田	細野	0.02	
401	5215	白浜町	堅田	細野	0.03	

地区番号	市町村	大字	字	面積(ha)	備考	
401	5216	白浜町	堅田	細野	0.07	
401	5217	白浜町	堅田	細野	0.05	
401	5218	白浜町	堅田	細野	0.08	
401	5219	白浜町	堅田	細野	0.08	
401	5220	白浜町	堅田	細野	0.49	
401	5221	白浜町	堅田	細野	0.08	
401	5222	白浜町	堅田	細野	0.16	
401	5223	白浜町	堅田	細野	0.18	
401	5224	白浜町	堅田	細野	0.05	
401	5225	白浜町	堅田	細野	0.40	
401	5226	白浜町	堅田	細野	0.02	
401	5227	白浜町	堅田		0.02	
401	5228	白浜町			0.09	
401	5229	白浜町			0.04	
401	5230	白浜町			0.06	
401	5233	白浜町	堅田		0.10	
401	5235	白浜町	堅田		0.04	
401	5236	白浜町	堅田	畑崎	0.19	
401	5237	白浜町			0.03	
401	5238	白浜町	堅田		0.09	
401	5239	白浜町	堅田		0.12	
401	5240	白浜町	堅田	上地	0.15	
401	5241	白浜町	堅田	円谷	0.09	
401	5242	白浜町	堅田	円谷	0.06	
401	5243	白浜町	堅田	円谷	0.06	
401	5244	白浜町	堅田		0.09	
401	5245	白浜町	堅田		0.02	
401	5246	白浜町	平		0.28	
401	5247	白浜町	平		0.41	
401	5248	白浜町	堅田		0.14	
401	5249	白浜町	堅田		0.04	
401	5250	白浜町	堅田	善行	0.07	
401	5251	白浜町	堅田	福田	0.15	
401	5252	白浜町	堅田	善行	0.03	
401	5253	白浜町	堅田	善行	0.05	
401	5254	白浜町	平		0.49	
401	5255	白浜町	堅田	善行	0.16	
401	5256	白浜町	平	上平	0.30	
401	5257	白浜町	才野		0.31	
401	5258	白浜町	平		0.07	
401	5262	白浜町	富田	高瀬	0.17	
401	5263	白浜町	富田	高瀬	0.13	
401	5264	白浜町	富田	三軒屋	0.01	
401	5265	白浜町	富田	三軒屋	0.62	
401	5266	白浜町	富田	三軒屋	0.46	
401	5267	白浜町	富田		0.91	
401	5268	白浜町	富田		0.22	
401	5270	白浜町	日置		0.46	
401	5271	白浜町	日置	市江	0.31	

05-01-02 山地災害危険箇所一覧表(山腹崩壊危険地区)

県森林整備課

地区番号	市町村	大字	字	面積(ha)	備考
401	5272	白浜町	塩野	0.22	
401	5273	白浜町	塩野	0.09	
401	5274	白浜町	塩野	0.10	
401	5275	白浜町	塩野	0.23	
401	5276	白浜町	塩野	0.16	
401	5277	白浜町	久木	13.90	
401	5279	白浜町	口ヶ谷	0.11	
401	5280	白浜町	口ヶ谷	0.26	
401	5282	白浜町	大古	0.04	
401	5283	白浜町	大古	0.07	
401	5284	白浜町	大古	0.04	
401	5286	白浜町	矢田	宇井ヶ池	0.04
401	5287	白浜町	大古	0.07	
401	5288	白浜町	塩野	0.07	
401	5289	白浜町	安居	0.08	
401	5290	白浜町	口ヶ谷	0.55	
401	5291	白浜町	安宅	0.67	
401	5292	白浜町	城	1.05	
401	5293	白浜町	大	0.27	
401	5294	白浜町	大	0.08	
401	5295	白浜町	市鹿野	0.16	
401	5297	白浜町	市鹿野	温井地	0.11
401	5298	白浜町	市鹿野	上池	0.04
401	5301	白浜町	大瀬	0.44	
401	5304	白浜町	保呂	0.12	
401	5305	白浜町	内ノ川	0.06	
401	5306	白浜町	保呂	8.77	
401	5308	白浜町	平	0.31	
401	5311	白浜町	平	0.53	
401	5312	白浜町	平	1.22	
401	5313	白浜町	堅田	0.09	
401	5314	白浜町	堅田	0.16	
401	5315	白浜町	庄川	4.91	
401	5317	白浜町	庄川	0.14	
401	5318	白浜町	庄川	0.47	
401	5319	白浜町	庄川	0.10	
401	5321	白浜町	庄川	芝	0.22
401	5322	白浜町	十九淵	0.05	
401	5323	白浜町	十九淵	0.20	
401	5324	白浜町	十九淵	0.21	
401	5325	白浜町	十九淵	0.39	
401	5326	白浜町	平	0.15	
401	5328	白浜町	庄川	0.04	
401	5329	白浜町	庄川	0.18	
401	5330	白浜町	宇津木	0.11	
401	5331	白浜町	市鹿野	0.04	
401	5332	白浜町	玉伝	0.39	
401	5333	白浜町	玉伝	1.37	
401	5334	白浜町	椿	0.03	

05-01-02 山地災害危険箇所一覧表(山腹崩壊危険地区)

県森林整備課

地区番号	市町村	大字	字	面積(ha)	備考
401	5335	白浜町	椿	0.10	
401	5336	白浜町	椿	0.09	
401	5337	白浜町	椿	0.18	
401	5338	白浜町	久木	3.50	
401	5340	白浜町	口ヶ谷	0.43	
401	5341	白浜町	口ヶ谷	0.51	
401	5342	白浜町	口ヶ谷	1.03	
401	5344	白浜町	日置	0.17	
401	5345	白浜町	日置	0.20	
401	5346	白浜町	日置	0.06	
401	5347	白浜町	日置	市江	0.05
401	5348	白浜町	日置	市江	0.56
401	5349	白浜町	安宅	2.15	
401	5350	白浜町	矢田	6.43	
401	5351	白浜町	口ヶ谷	22.87	
401	5352	白浜町	日置	0.03	
401	5353	白浜町	日置	0.07	
401	5354	白浜町	日置	0.03	
401	5355	白浜町	大古	0.05	
401	5356	白浜町	大古	0.10	
401	5357	白浜町	安宅	0.26	
401	5358	白浜町	安宅	0.34	
401	5359	白浜町		0.05	
401	5361	白浜町	中	嶋	2.68
401	5362	白浜町	寺山		0.13
401	5364	白浜町	安宅		3.78
401	7001	白浜町	十九淵		0.82
401	7002	白浜町	寺山	矢田	1.19
401	7003	白浜町	庄川		5.29
401	7004	白浜町	上露		1.87
401	7005	白浜町	宇津木		3.38
402	0001	田辺市	中辺路町澤		2.59
402	0002	田辺市	中辺路町内井川		1.68
402	0003	田辺市	中辺路町内井川		2.40
402	0004	田辺市	中辺路町内井川		2.06
402	0005	田辺市	中辺路町内井川		0.54
402	0006	田辺市	中辺路町内井川		1.21
402	0008	田辺市	中辺路町内井川		1.78
402	0009	田辺市	中辺路町温川		8.19
402	0010	田辺市	中辺路町小松原		5.11
402	0011	田辺市	中辺路町小松原		1.08
402	0012	田辺市	中辺路町小松原		1.28
402	0013	田辺市	中辺路町温川		11.81
402	0014	田辺市	中辺路町温川		1.74
402	0015	田辺市	中辺路町温川		0.51
402	0017	田辺市	中辺路町温川		2.23
402	0019	田辺市	中辺路町大川		1.55
402	0021	田辺市	中辺路町兵生		6.86
402	0024	田辺市	中辺路町福定		5.64

地区番号	市町村	大字	字	面積(ha)	備考
402	0025	田辺市	中辺路町福定	2.08	
402	0026	田辺市	中辺路町福定	0.65	
402	0027	田辺市	中辺路町福定	2.18	
402	0028	田辺市	中辺路町大川	2.97	
402	0029	田辺市	中辺路町大川	4.94	
402	0030	田辺市	中辺路町大川	8.85	
402	0031	田辺市	中辺路町大川	0.64	
402	0032	田辺市	中辺路町大川	2.08	
402	0033	田辺市	中辺路町大川	1.35	
402	0035	田辺市	中辺路町近露	4.35	
402	0036	田辺市	中辺路町川合	1.87	
402	0037	田辺市	中辺路町川合	1.48	
402	0038	田辺市	中辺路町栗栖川	1.13	
402	0039	田辺市	中辺路町栗栖川	2.08	
402	0041	田辺市	中辺路町栗栖川	1.29	
402	0042	田辺市	中辺路町小皆	2.27	
402	0044	田辺市	中辺路町小皆	1.97	
402	0045	田辺市	中辺路町栗栖川	18.83	
402	0046	田辺市	中辺路町高原	17.60	
402	0047	田辺市	中辺路町北郡	1.45	
402	0048	田辺市	中辺路町北郡	6.58	
402	0049	田辺市	中辺路町石船	0.87	
402	0050	田辺市	中辺路町石船	1.05	
402	0052	田辺市	中辺路町石船	1.41	
402	0053	田辺市	中辺路町北郡	1.82	
402	0054	田辺市	中辺路町北郡	1.09	
402	0055	田辺市	中辺路町野中	1.28	
402	0056	田辺市	中辺路町野中	0.69	
402	0058	田辺市	中辺路町野中	6.47	
402	0059	田辺市	中辺路町野中	6.10	
402	0060	田辺市	中辺路町野中	7.40	
402	0061	田辺市	中辺路町野中	6.17	
402	0062	田辺市	中辺路町野中	5.38	
402	0063	田辺市	中辺路町野中	4.57	
402	0064	田辺市	中辺路町野中	2.83	
402	0066	田辺市	中辺路町北郡	3.64	
402	0069	田辺市	中辺路町西谷	1.69	
402	0071	田辺市	中辺路町小皆	13.46	
402	0072	田辺市	中辺路町熊野川	0.65	
402	0073	田辺市	中辺路町熊野川	11.34	
402	0074	田辺市	中辺路町熊野川	2.19	
402	0075	田辺市	中辺路町熊野川	1.91	
402	0076	田辺市	中辺路町澤	2.36	
402	0077	田辺市	中辺路町澤	4.66	
402	0078	田辺市	中辺路町澤	2.55	
402	0079	田辺市	中辺路町澤	3.34	
402	0080	田辺市	中辺路町澤	0.70	
402	0081	田辺市	中辺路町水上	1.08	
402	0082	田辺市	中辺路町水上	2.28	

05-01-02 山地災害危険箇所一覧表(山腹崩壊危険地区)

県森林整備課

地区番号	市町村	大字	字	面積(ha)	備考
402	0083	田辺市	中辺路町水上	1.12	
402	0084	田辺市	中辺路町水上	1.78	
402	0085	田辺市	中辺路町水上	3.15	
402	0086	田辺市	中辺路町水上	4.01	
402	0087	田辺市	中辺路町水上	1.03	
403	0002	田辺市	平瀬	2.33	
403	0003	田辺市	平瀬	1.18	
403	0004	田辺市	平瀬	0.65	
403	0005	田辺市	平瀬	6.49	
403	0006	田辺市	和田	2.58	
403	0007	田辺市	和田	3.15	
403	0008	田辺市	和田	0.81	
403	0009	田辺市	和田	3.65	
403	0010	田辺市	和田	4.39	
403	0011	田辺市	和田	4.41	
403	0012	田辺市	下川上	2.29	
403	0013	田辺市	下川上	1.87	
403	0014	田辺市	下川上	3.47	
403	0015	田辺市	下川上	3.69	
403	0016	田辺市	下川上	4.17	
403	0017	田辺市	下川上	4.27	
403	0018	田辺市	下川上	1.59	
403	0019	田辺市	木守	7.82	
403	0020	田辺市	木守	2.33	
403	0021	田辺市	木守	3.13	
403	0022	田辺市	木守	0.75	
403	0026	田辺市	熊野	0.43	
403	0028	田辺市	熊野	1.18	
403	0029	田辺市	熊野	12.87	
403	0030	田辺市	熊野	3.43	
403	0031	田辺市	熊野	6.31	
403	0034	田辺市	熊野	4.24	
403	0035	田辺市	熊野	3.32	
403	0036	田辺市	熊野	7.53	
403	0037	田辺市	熊野	0.64	
403	0038	田辺市	面川	2.13	
403	0039	田辺市	面川	5.34	
403	0040	田辺市	面川	8.12	
403	0041	田辺市	面川	2.62	
403	0042	田辺市	面川	1.49	
403	0044	田辺市	面川	2.05	
403	0045	田辺市	面川	2.61	
403	0046	田辺市	五味	1.46	
403	0047	田辺市	五味	2.27	
403	0048	田辺市	五味	1.47	
403	0049	田辺市	五味	1.15	
403	0051	田辺市	谷野口	1.18	
403	0052	田辺市	谷野口	2.14	
403	0053	田辺市	下露	0.86	

05-01-02 山地災害危険箇所一覧表(山腹崩壊危険地区)

県森林整備課

地区番号	市町村	大字	字	面積(ha)	備考
403	0056	田辺市	合川	3.48	
403	0057	田辺市	合川	1.98	
403	0058	田辺市	合川	3.64	
403	0059	田辺市	合川	0.65	
403	0061	田辺市	合川	3.35	
403	0062	田辺市	竹ノ平	5.53	
403	0063	田辺市	向山	1.74	
403	0066	田辺市	向山	5.49	
403	0067	田辺市	向山	0.71	
403	0069	田辺市	西大谷	12.91	
403	0071	田辺市	西大谷	6.56	
403	0073	田辺市	西大谷	2.81	
403	0074	田辺市	小谷	2.01	
403	0076	田辺市	深谷	4.95	
403	0077	田辺市	下川下	2.88	
403	0079	田辺市	下川下	2.99	
403	0080	田辺市	下川下	0.41	
403	0081	田辺市	下川下	2.92	
403	0082	田辺市	下川下	1.93	
403	0083	田辺市	下川下	1.02	
403	0085	田辺市	下川下	1.45	
403	0086	田辺市	下川下	2.28	
403	0087	田辺市	下川下	0.47	
403	0088	田辺市	下川下	4.86	
403	0089	田辺市	下川下	0.46	
403	0090	田辺市	下川下	17.19	
403	0092	田辺市	下川上	6.04	
403	0093	田辺市	下川上	4.10	
403	0094	田辺市	下川上	0.77	
403	0096	田辺市	下川上	0.84	
403	0097	田辺市	下川上	3.99	
403	0098	田辺市	下川上	3.45	
403	0099	田辺市	下川上	6.00	
403	0100	田辺市	下川上	1.20	
403	0101	田辺市	下川上	0.67	
403	0102	田辺市	下川下	0.50	
403	0103	田辺市	下川下	1.50	
403	0104	田辺市	下川下	10.30	
403	0105	田辺市	下川下	0.35	
403	0106	田辺市	下川下	0.36	
403	0107	田辺市	下川下	1.89	
403	0108	田辺市	下川下	3.13	
403	0109	田辺市	下川下	5.09	
403	0112	田辺市	鮎川	1.53	
403	0113	田辺市	鮎川	2.53	
403	0114	田辺市	鮎川	0.88	
403	0115	田辺市	鮎川	1.89	
403	0116	田辺市	鮎川	2.15	
403	0118	田辺市	鮎川	1.23	

05-01-02 山地災害危険箇所一覧表(山腹崩壊危険地区)

県森林整備課

地区番号	市町村	大字	字	面積(ha)	備考	
403	0120	田辺市	鮎川	0.49		
403	0121	田辺市	鮎川	2.23		
403	0122	田辺市	鮎川	1.69		
403	0123	田辺市	鮎川	1.85		
403	0124	田辺市	鮎川	1.82		
403	0125	田辺市	鮎川	0.85		
403	0126	田辺市	鮎川	2.32		
403	0127	田辺市	鮎川	1.52		
403	0130	田辺市	鮎川	3.26		
403	0131	田辺市	鮎川	2.02		
403	0132	田辺市	鮎川	6.78		
403	0133	田辺市	鮎川	0.87		
403	0134	田辺市	鮎川	3.07		
403	0135	田辺市	鮎川	4.21		
403	0136	田辺市	中ノ俣	4.27		
403	0137	田辺市	串	9.33		
403	0138	田辺市	串	0.93		
403	0139	田辺市	九川	8.60		
403	0140	田辺市	九川	10.00		
403	0141	田辺市	五味	0.62		
403	0150	田辺市	下川下	1.61		
403	8038	田辺市	面川	2.40		
404	0001	上富田町	岡	岡川	8.57	
404	0002	上富田町	岡	ダマ	12.51	
404	0004	上富田町	岩田	上殿	2.72	
404	0005	上富田町	岩田	三宝寺	1.09	
404	0006	上富田町	岩田		1.00	
404	0007	上富田町	岩田		2.38	
404	0008	上富田町	生馬	中根	7.42	
404	0009	上富田町	生馬	小西	0.87	
404	0010	上富田町	生馬	中根	1.78	
404	0011	上富田町	生馬	下谷	2.17	
404	0012	上富田町	生馬	稗田	0.95	
404	0013	上富田町	生馬		1.79	
404	0014	上富田町	生馬	稗田	1.27	
404	0015	上富田町	生馬	稗田	2.07	
404	0016	上富田町	生馬	稗田	0.87	
404	0017	上富田町	生馬	鳥淵	2.43	
404	0018	上富田町	生馬	鳥淵	2.59	
404	0019	上富田町	生馬	払合	1.81	
404	0020	上富田町	生馬	大宮	1.51	
404	0021	上富田町	生馬	大宮	2.12	
404	0022	上富田町	生馬	大宮下	1.92	
404	0023	上富田町	生馬	大宮中	2.68	
404	0024	上富田町	生馬	大宮上	0.61	
404	0025	上富田町	生馬	大宮	3.60	
404	0026	上富田町	生馬	芦谷	7.69	
404	0027	上富田町	生馬	篠原	1.30	
404	0028	上富田町	生馬	篠原	4.99	

05-01-02 山地災害危険箇所一覧表(山腹崩壊危険地区)

県森林整備課

地区番号	市町村	大字	字	面積(ha)	備考	
404	0029	上富田町	生馬	生馬川	31.35	
404	1002	上富田町	市ノ瀬		0.58	
404	1004	上富田町	生馬	篠原	17.98	
404	5001	上富田町	生馬	生馬川	3.41	
404	5002	上富田町	生馬	稗田	0.67	
404	5003	上富田町	生馬	稗田	0.31	
404	5004	上富田町	生馬	稗田	4.63	
404	5005	上富田町	市ノ瀬		0.52	
404	5006	上富田町	市ノ瀬		0.58	
404	5007	上富田町	市ノ瀬		0.43	
404	5008	上富田町	岡		1.05	
404	5009	上富田町	岡		0.13	
404	5010	上富田町	岡		0.04	
404	5012	上富田町	岡		0.11	
404	5013	上富田町	岩田		0.13	
404	5014	上富田町	岩田		0.05	
404	5015	上富田町	岩田		0.07	
404	5016	上富田町	岩田		0.13	
404	5017	上富田町	岩田		0.03	
404	5018	上富田町	岩田		0.12	
404	5019	上富田町	岩田		0.04	
404	5020	上富田町	生馬		0.20	
404	5021	上富田町	生馬		0.04	
404	5022	上富田町	生馬		0.01	
404	5023	上富田町	岩田		0.04	
404	5024	上富田町	岩田		0.06	
404	5025	上富田町	岩田		0.11	
404	5026	上富田町	岩田		0.05	
404	5027	上富田町	岩田		0.05	
404	5029	上富田町	岩崎		0.30	
404	5030	上富田町	岩崎		0.09	
404	5031	上富田町	岩田		0.04	
404	5032	上富田町	生馬	小西	0.11	
404	5033	上富田町	生馬	小西	0.09	
404	5034	上富田町	生馬	小西	0.21	
404	5035	上富田町	生馬	小西	0.06	
404	5036	上富田町	生馬	小西	0.04	
404	5037	上富田町	生馬	山王	0.06	
404	5038	上富田町	生馬	山王	0.57	
404	5040	上富田町	生馬	山王	0.10	
404	5041	上富田町	岡		0.10	
404	5042	上富田町	岡		0.05	
404	5043	上富田町	岡		0.13	
404	5044	上富田町	岡		0.07	
404	5045	上富田町	岡		0.14	
404	5046	上富田町	岡		0.05	
404	5047	上富田町	岡		0.06	
404	5048	上富田町	岡		0.03	
404	5049	上富田町	岡		0.11	

05-01-02 山地災害危険箇所一覧表(山腹崩壊危険地区)

県森林整備課

地区番号	市町村	大字	字	面積(ha)	備考
404	5050	上富田町	岡	0.04	
404	5052	上富田町	岡	0.08	
404	5053	上富田町	岡	岡川	0.04
404	5054	上富田町	岡	岡川	0.04
404	5055	上富田町	岡		0.08
404	5056	上富田町	岡		0.07
404	5057	上富田町	岡		0.21
404	5058	上富田町	岡		0.07
404	5059	上富田町	岩田	上岩田	0.99
404	5060	上富田町	岩田	上岩田	0.09
404	5061	上富田町	岩田		0.05
404	5062	上富田町	岩田		0.08
404	5063	上富田町	岩田		0.04
404	5064	上富田町	岩田	上田熊	0.03
404	5065	上富田町	岩田	上田熊	0.14
404	5066	上富田町	岩田	上田熊	0.20
404	5067	上富田町	岩田	下田熊	0.50
404	5068	上富田町	岩田	下田熊	0.09
404	5069	上富田町	岩田	下田熊	0.09
404	5070	上富田町	岩田	下田熊	0.09
404	5071	上富田町	生馬		0.07
404	5072	上富田町	生馬		0.14
404	5073	上富田町	岩田	下田熊	0.11
404	5074	上富田町	岩田	下田熊	0.03
404	5075	上富田町	岩田	下田熊	0.14
404	5076	上富田町	岩田	下田熊	0.02
404	5077	上富田町	生馬		0.58
404	5080	上富田町	南紀の台		0.27
404	5082	上富田町	朝来		0.02
404	5083	上富田町	朝来		0.09
404	5084	上富田町	朝来		0.03
404	5086	上富田町	朝来		0.04
404	5087	上富田町	朝来		0.05
404	5088	上富田町	朝来		0.02
404	5090	上富田町	朝来		0.07
404	5091	上富田町	朝来		0.03
404	5092	上富田町	朝来		0.33
404	5094	上富田町	朝来		0.24
404	5095	上富田町	朝来		0.29
404	5096	上富田町	朝来		0.07
404	5097	上富田町	朝来		0.07
404	5098	上富田町	朝来		0.08
404	5099	上富田町	朝来		0.06
404	5101	上富田町	朝来		0.30
404	5102	上富田町	朝来		0.12
404	5103	上富田町	南紀の台		0.13
404	5105	上富田町	南紀の台		0.08
404	5106	上富田町	南紀の台		0.39
404	5107	上富田町	朝来		0.13

05-01-02 山地災害危険箇所一覧表(山腹崩壊危険地区)

県森林整備課

地区番号	市町村	大字	字	面積(ha)	備考	
404	5108	上富田町	南紀の台	0.07		
404	5109	上富田町	南紀の台	0.17		
404	5110	上富田町	南紀の台	0.10		
404	5111	上富田町	南紀の台	0.04		
404	5112	上富田町	朝来	0.19		
404	5113	上富田町	朝来	0.22		
404	5114	上富田町	南紀の台	0.06		
404	5115	上富田町	南紀の台	0.13		
404	5116	上富田町	朝来	0.07		
404	5117	上富田町	朝来	0.04		
404	5118	上富田町	朝来	0.19		
404	5119	上富田町	朝来	0.03		
404	5120	上富田町	朝来	0.04		
404	5121	上富田町	朝来	0.17		
404	5122	上富田町	朝来	0.04		
404	5123	上富田町	岩崎	0.08		
404	5124	上富田町	岩崎	0.09		
404	5126	上富田町	岩崎	0.15		
404	5127	上富田町	岩崎	0.14		
404	5128	上富田町	岩崎	0.06		
404	5129	上富田町	岩崎	0.02		
404	5130	上富田町	岩崎	0.15		
404	5131	上富田町	岡	岡川	0.06	
404	5132	上富田町	岡	岡川	0.17	
404	5133	上富田町	岡		0.17	
404	5135	上富田町	岡		0.10	
404	5136	上富田町	岡		0.05	
404	5137	上富田町	岡		0.14	
404	5138	上富田町	岡		0.03	
404	5139	上富田町	岡		0.13	
404	5140	上富田町	岡		0.41	
404	5141	上富田町	岩田	上田熊	0.09	
404	5142	上富田町	岩田	上田熊	0.04	
404	5143	上富田町	岩田	上田熊	0.16	
404	5144	上富田町	岡		0.06	
404	5145	上富田町	岡		0.06	
404	5146	上富田町	岡		0.13	
404	5147	上富田町	市ノ瀬		0.16	
404	5148	上富田町	市ノ瀬		0.07	
404	5149	上富田町	市ノ瀬		0.84	
404	5150	上富田町	市ノ瀬		0.21	
404	5151	上富田町	市ノ瀬		0.28	
404	5152	上富田町	生馬	稗田	0.32	
404	5153	上富田町	生馬	稗田	0.06	
404	5154	上富田町	生馬		0.11	
404	5155	上富田町	生馬		0.14	
404	5156	上富田町	生馬		0.21	
404	5157	上富田町	生馬		0.09	
404	5158	上富田町	生馬		0.09	

地区番号	市町村	大字	字	面積(ha)	備考	
404	5159	上富田町	生馬	稗田	0.13	
404	5160	上富田町	生馬	鳥淵	0.68	
404	5161	上富田町	生馬	鳥淵	0.16	
404	5162	上富田町	生馬	鳥淵	0.09	
404	5163	上富田町	岡	岡川	0.29	
404	5164	上富田町	市ノ瀬		0.08	
404	5165	上富田町	市ノ瀬		0.30	
404	5166	上富田町	市ノ瀬		0.10	
404	5167	上富田町	市ノ瀬		0.22	
404	5168	上富田町	市ノ瀬		0.07	
404	5169	上富田町	市ノ瀬		0.21	
404	5170	上富田町	市ノ瀬		0.33	
404	5171	上富田町	市ノ瀬		0.13	
404	5172	上富田町	市ノ瀬		0.28	
404	5173	上富田町	下鮎川		0.05	
404	5174	上富田町	下鮎川		0.08	
404	5175	上富田町	下鮎川		0.08	
404	5176	上富田町	下鮎川		0.10	
404	5177	上富田町	下鮎川		0.04	
404	5179	上富田町	下鮎川		0.56	
404	5180	上富田町	下鮎川		0.57	
404	5181	上富田町	下鮎川		0.10	
404	5182	上富田町	下鮎川		0.05	
404	5183	上富田町	市ノ瀬		0.07	
404	5184	上富田町	市ノ瀬		0.03	
404	5185	上富田町	市ノ瀬		0.06	
404	5187	上富田町	市ノ瀬		0.05	
404	5188	上富田町	生馬	大宮	1.18	
404	5189	上富田町	生馬	篠原	0.49	
404	5190	上富田町	生馬	篠原	1.81	
404	5191	上富田町	市ノ瀬		0.13	
404	5192	上富田町	市ノ瀬		1.09	
404	5193	上富田町	岡		0.21	
404	5194	上富田町	岡		0.03	
404	5195	上富田町	岡		0.21	
404	5196	上富田町	岡		0.01	
404	5198	上富田町	岡		0.02	
404	5199	上富田町	岩田	上岩田	0.45	
404	5200	上富田町	市ノ瀬		4.47	
404	5201	上富田町	生馬	篠原	2.06	
404	5202	上富田町	生馬	稗田	0.63	
404	5203	上富田町	生馬	稗田	1.20	
404	5204	上富田町	生馬	稗田	0.59	
404	5205	上富田町	生馬		0.14	
404	5206	上富田町	生馬	鳥淵	0.26	
404	5207	上富田町	生馬		0.83	
404	5208	上富田町	生馬	中根	0.09	
404	5209	上富田町	生馬	中根	0.23	
404	5210	上富田町	生馬	中根	0.08	

05-01-02 山地災害危険箇所一覧表(山腹崩壊危険地区)

県森林整備課

地区番号	市町村	大字	字	面積(ha)	備考	
404	5211	上富田町	生馬	稗田	1.89	
404	5212	上富田町	市ノ瀬		0.09	
404	5213	上富田町	市ノ瀬		0.26	
405	0001	白浜町	玉伝	河原谷	2.16	
405	0002	白浜町	市鹿野	真砂	3.11	
405	0003	白浜町	市鹿野	葛原	3.76	
405	0004	白浜町	市鹿野	殿山	5.01	
405	0005	白浜町	市鹿野	殿山	1.64	
405	0006	白浜町	市鹿野	下滝	1.63	
405	0007	白浜町	市鹿野	温井地	9.53	
405	0008	白浜町	市鹿野	温井地	3.35	
405	0009	白浜町	市鹿野	上池	3.33	
405	0010	白浜町	市鹿野	土路瀬戸	5.09	
405	0011	白浜町	市鹿野		1.46	
405	0012	白浜町	小房	尾山	2.47	
405	0013	白浜町	玉伝		1.79	
405	0014	白浜町	玉伝		17.66	
405	0015	白浜町	大	上板木	7.24	
405	0016	白浜町	大	上板木	0.67	
405	0017	白浜町	宇津木		5.58	
405	0018	白浜町	宇津木	内ヶ谷	4.47	
405	0019	白浜町	宇津木	合口	1.60	
405	0021	白浜町	小川	タキ谷	3.17	
405	0022	白浜町	小川	上村	6.47	
405	0023	白浜町	小川	中村平	1.18	
405	0024	白浜町	城		4.15	
405	0025	白浜町	上露		1.32	
405	0027	白浜町	久木		1.08	
405	0028	白浜町	久木		0.22	
405	0029	白浜町	向平		1.41	
405	0030	白浜町	中	嶋	10.26	
405	0034	白浜町	安居	能野谷	2.57	
405	0035	白浜町	口ヶ谷		0.48	
405	0036	白浜町	口ヶ谷		0.89	
405	0037	白浜町	口ヶ谷		0.81	
405	0038	白浜町	口ヶ谷		1.55	
405	0039	白浜町	口ヶ谷		1.41	
405	0040	白浜町	口ヶ谷		2.45	
405	0041	白浜町	口ヶ谷		3.75	
405	0042	白浜町	田野井	辻野	1.62	
405	0044	白浜町	田野井	辻野	3.04	
405	0045	白浜町	田野井	追ヶ芝	3.47	
405	0046	白浜町	田野井	寺ノ前	2.71	
405	0047	白浜町	田野井	寺ノ前	2.10	
405	0048	白浜町	田野井	山木	1.13	
405	0050	白浜町	田野井	山木	9.07	
405	0054	白浜町	矢田	宇井ヶ池	2.04	
405	0055	白浜町	大古		4.03	
405	0056	白浜町	矢田	宇井ヶ池	2.04	

05-01-02 山地災害危険箇所一覧表(山腹崩壊危険地区)

県森林整備課

地区番号	市町村	大字	字	面積(ha)	備考	
405	0057	白浜町	安宅	小門	1.94	
405	0058	白浜町	安宅	小門	1.85	
405	0059	白浜町	安宅		1.38	
405	0060	白浜町	安宅		1.05	
405	0061	白浜町	安宅		1.34	
405	0062	白浜町	安宅		0.63	
405	0063	白浜町	日置	市江	0.16	
405	0064	白浜町	日置	市江	0.57	
405	0065	白浜町	日置	市江	1.07	
405	0066	白浜町	日置	市江崎	0.61	
405	0067	白浜町	日置	笠甫	1.99	
405	0068	白浜町	日置	笠甫	1.62	
405	0069	白浜町	日置	笠甫	1.87	
405	0070	白浜町	日置	志原上	0.50	
405	0072	白浜町	日置	志原上	1.42	
405	0073	白浜町	日置	志原上	0.41	
405	0075	白浜町	日置	日の出	1.24	
405	0076	白浜町	日置	谷ヶ池	1.07	
405	0077	白浜町	日置	日の出	1.36	
405	0078	白浜町	大古		0.87	
405	0079	白浜町	大古		0.22	
405	0080	白浜町	大古		0.32	
405	0081	白浜町	塩野	新谷	8.44	
405	0082	白浜町	塩野	苔ノ脇	5.34	
405	0083	白浜町	塩野	蛇原	1.43	
405	0085	田辺市	合川	大川通内	10.66	
405	7001	白浜町	玉伝		5.10	
405	7002	白浜町	安居		10.10	
406	0001	すさみ町	太閤川	崎口	3.33	
406	0002	すさみ町	太閤川		1.25	
406	0003	すさみ町	太閤川		0.37	
406	0004	すさみ町	太閤川		0.33	
406	0005	すさみ町	太閤川	傳六口	0.99	
406	0006	すさみ町	太閤川		5.29	
406	0007	すさみ町	太閤川下村		1.09	
406	0008	すさみ町	太閤川上村		1.88	
406	0009	すさみ町	太閤川上村		1.23	
406	0010	すさみ町	太閤川上村		4.89	
406	0011	すさみ町	矢野口	閤ヶ谷	5.10	
406	0012	すさみ町	小附		1.56	
406	0014	すさみ町	大附		1.37	
406	0015	すさみ町	大附	古川	1.57	
406	0016	すさみ町	大附	広田	3.89	
406	0017	すさみ町	大附	広田	2.16	
406	0018	すさみ町	大附	広田	3.90	
406	0019	すさみ町	大附	広田	0.56	
406	0020	すさみ町	大附	上地	4.11	
406	0021	すさみ町	大附	上地	3.01	
406	0023	すさみ町	佐本中野		1.78	

05-01-02 山地災害危険箇所一覧表(山腹崩壊危険地区)

県森林整備課

地区番号	市町村	大字	字	面積(ha)	備考	
406	0024	すさみ町	佐本中野	0.49		
406	0025	すさみ町	佐本中野	0.79		
406	0026	すさみ町	佐本中野	2.94		
406	0027	すさみ町	佐本中野	5.50		
406	0028	すさみ町	佐本中野	2.14		
406	0029	すさみ町	佐本中野	0.92		
406	0030	すさみ町	佐本中野	0.90		
406	0031	すさみ町	佐本中野	0.99		
406	0032	すさみ町	佐本中野	0.62		
406	0033	すさみ町	佐本中野	1.97		
406	0034	すさみ町	佐本中野	0.76		
406	0035	すさみ町	佐本中	0.73		
406	0036	すさみ町	佐本中	3.04		
406	0037	すさみ町	佐本中	3.38		
406	0038	すさみ町	佐本根倉	8.38		
406	0039	すさみ町	佐本深谷	深谷	1.35	
406	0040	すさみ町	佐本深谷	深谷	3.28	
406	0041	すさみ町	佐本深谷	深谷	0.85	
406	0042	すさみ町	佐本深谷	深谷	0.35	
406	0043	すさみ町	佐本根倉		5.57	
406	0044	すさみ町	佐本根倉		0.40	
406	0045	すさみ町	佐本根倉		2.08	
406	0047	すさみ町	佐本西野川		3.28	
406	0048	すさみ町	佐本西野川		0.55	
406	0049	すさみ町	佐本西野川		3.05	
406	0050	すさみ町	佐本西野川	堂面	0.84	
406	0051	すさみ町	佐本西野川		0.96	
406	0052	すさみ町	佐本西栗垣内		2.93	
406	0053	すさみ町	佐本東栗垣内		2.21	
406	0054	すさみ町	佐本西栗垣内		1.79	
406	0055	すさみ町	佐本東栗垣内		2.04	
406	0056	すさみ町	佐本東栗垣内		3.46	
406	0057	すさみ町	佐本東栗垣内		2.85	
406	0060	すさみ町	大谷	横道	3.69	
406	0061	すさみ町	佐本追川	ズミン石谷	1.05	
406	0062	すさみ町	大谷	小松平	0.84	
406	0063	すさみ町	大谷	小松平	0.88	
406	0064	すさみ町	大谷	小松平	0.87	
406	0065	すさみ町	大谷	小松平	1.67	
406	0066	すさみ町	大鎌		2.48	
406	0067	すさみ町	大鎌		0.73	
406	0069	すさみ町	大鎌	下地	1.27	
406	0070	すさみ町	大鎌	下地	0.41	
406	0071	すさみ町	大鎌	下地	0.93	
406	0072	すさみ町	大鎌	下地	2.26	
406	0073	すさみ町	大鎌	上三楠地	1.87	
406	0075	すさみ町	大鎌		1.29	
406	0076	すさみ町	大鎌		1.54	
406	0077	すさみ町	大鎌		1.08	

地区番号	市町村	大字	字	面積(ha)	備考
406	0078	すさみ町	大鎌	1.68	
406	0079	すさみ町	大鎌	上地	0.75
406	0080	すさみ町	大鎌	上地	0.44
406	0082	すさみ町	里野	小河地	1.37
406	0083	すさみ町	里野	地下	0.99
406	0084	すさみ町	里野	地下	1.26
406	0085	すさみ町	里野	地下	2.29
406	0086	すさみ町	里野	中平見	0.45
406	0089	すさみ町	里野	宇の平見	1.25
406	0091	すさみ町	江住	立ヶ谷口向	3.01
406	0094	すさみ町	江住	古コ谷	1.79
406	0095	すさみ町	江住	カンジヤ	1.39
406	0096	すさみ町	江住	尾花ウイ	0.72
406	0097	すさみ町	江住	江住	1.27
406	0098	すさみ町	江住	江住	1.63
406	0099	すさみ町	江住	西津裏	2.36
406	0100	すさみ町	江住	泉又谷	1.20
406	0101	すさみ町	江住江須之川		1.26
406	0102	すさみ町	江住		1.17
406	0103	すさみ町	江住	泉又谷	0.51
406	0104	すさみ町	江住	泉又谷	2.48
406	0105	すさみ町	見老津		1.51
406	0106	すさみ町	見老津	長井谷	1.16
406	0107	すさみ町	見老津	長井	1.18
406	0108	すさみ町	見老津	長井	2.06
406	0109	すさみ町	見老津		1.54
406	0110	すさみ町	見老津	高浜	1.71
406	0111	すさみ町	見老津	高浜	2.35
406	0112	すさみ町	和深川		0.90
406	0113	すさみ町	和深川		0.73
406	0116	すさみ町	和深川		1.27
406	0117	すさみ町	和深川		7.69
406	0118	すさみ町	和深川		2.47
406	0119	すさみ町	和深川		1.45
406	0120	すさみ町	和深川		0.89
406	0122	すさみ町	口和深	中山	2.80
406	0123	すさみ町	口和深	中山	1.49
406	0124	すさみ町	口和深	口和深	2.98
406	0125	すさみ町	口和深		1.53
406	0126	すさみ町	周参見		1.09
406	0127	すさみ町	周参見		0.50
406	0128	すさみ町	周参見		1.59
406	0129	すさみ町	周参見	下地	0.27
406	0130	すさみ町	周参見	下地	0.58
406	0131	すさみ町	周参見		0.58
406	0132	すさみ町	周参見	朝来谷	4.08
406	0134	すさみ町	周参見	松の木	0.61
406	0136	すさみ町	周参見	入谷	3.71
406	0137	すさみ町	周参見	入谷	2.02

05-01-02 山地災害危険箇所一覧表(山腹崩壊危険地区)

県森林整備課

地区番号	市町村	大字	字	面積(ha)	備考	
406	0138	すさみ町	周参見神田	山	0.95	
406	0139	すさみ町	周参見神田		0.46	
406	0140	すさみ町	周参見		1.94	
406	0141	すさみ町	周参見	太関地	1.33	
406	0142	すさみ町	周参見	太関地	1.82	
406	0143	すさみ町	周参見立野	中山	1.36	
406	0144	すさみ町	周参見立野	中山	1.87	
406	0145	すさみ町	周参見立野		1.31	
406	0146	すさみ町	周参見	ウスギ	1.74	
406	0147	すさみ町	周参見	ウスギ	1.54	
406	0148	すさみ町	周参見		2.21	
406	0149	すさみ町	周参見	長宇井	3.63	
406	0150	すさみ町	周参見	曲利	0.95	
406	0151	すさみ町	周参見	曲利	1.58	
406	0152	すさみ町	周参見上戸川		2.75	
406	0153	すさみ町	周参見上戸川		3.97	
406	0154	すさみ町	周参見上戸川		0.69	
406	0155	すさみ町	周参見上戸川		1.01	
406	0156	すさみ町	周参見上戸川		1.58	
406	0157	すさみ町	周参見上戸川		0.48	
406	0158	すさみ町	周参見上戸川		1.53	
406	0159	すさみ町	周参見上戸川		0.63	
406	0160	すさみ町	周参見上戸川		1.45	
406	0161	すさみ町	周参見上戸川		1.60	
406	0162	すさみ町	周参見	広瀬	1.52	
406	0163	すさみ町	周参見		1.50	
406	0164	すさみ町	小河内		1.20	
406	0166	すさみ町	小河内		0.39	
406	0167	すさみ町	小河内	上の坪	1.35	
406	0168	すさみ町	小河内	小河内	2.49	
406	0169	すさみ町	小河内	小河内	0.44	
406	0170	すさみ町	小河内	小河内	0.98	
406	0171	すさみ町	小河内	地下	1.18	
406	0172	すさみ町	小河内	地下	1.19	
406	0173	すさみ町	小河内	木行谷	1.96	
406	0174	すさみ町	小河内	地下	1.09	
406	0175	すさみ町	小河内	地下	5.58	
406	0176	すさみ町	小河内		1.64	
406	0177	すさみ町	小河内		1.25	
406	0178	すさみ町	小河内		6.26	
406	0180	すさみ町	防己	中防己	1.09	
406	0181	すさみ町	防己	中防己	1.69	
406	0182	すさみ町	防己	下防己	2.04	
406	0183	すさみ町	防己	下防己	1.97	
406	0184	すさみ町	防己	下防己	2.54	
406	0185	すさみ町	防己		3.25	
406	0186	すさみ町	周参見	入谷	0.73	
406	0187	すさみ町	周参見	広瀬	2.33	
406	0188	すさみ町	佐本中野		3.43	

05-01-02 山地災害危険箇所一覧表(山腹崩壊危険地区)

県森林整備課

地区番号	市町村	大字	字	面積(ha)	備考	
406	0189	すさみ町	江住	泉又谷	0.95	
406	0190	すさみ町	江住	泉又谷	3.46	
406	0192	すさみ町	周参見	ウスギ	1.09	
406	0193	すさみ町	周参見		2.81	
406	0194	すさみ町	周参見		2.62	
406	0195	すさみ町	周参見		1.28	
406	0196	すさみ町	和深川		1.13	
406	0197	すさみ町	口和深		0.79	
406	0200	すさみ町	周参見	入谷	1.32	
406	5001	すさみ町	佐本中		2.51	
406	5002	すさみ町	佐本中		0.17	
406	5003	すさみ町	佐本中		0.82	
406	5004	すさみ町	佐本東栗垣内		2.03	
406	5005	すさみ町	江住	江住	0.24	
406	5006	すさみ町	周参見防地		0.55	
406	5007	すさみ町	周参見堀切		0.61	
406	5008	すさみ町	周参見堀切		0.58	
406	5009	すさみ町	里野	地下	0.30	
406	5010	すさみ町	見老津	長井	0.35	
406	5013	すさみ町	里野		0.04	
406	5014	すさみ町	里野		0.28	
406	5015	すさみ町	里野		0.18	
406	5016	すさみ町	里野		0.15	
406	5017	すさみ町	小河内	出谷	0.17	
406	5018	すさみ町	小河内	出谷	0.15	
406	5019	すさみ町	大附		0.17	
406	5020	すさみ町	大附		0.08	
406	5021	すさみ町	大鎌	下地	0.10	
406	5022	すさみ町	小附		0.12	
406	5023	すさみ町	大鎌	上地	0.05	
406	5024	すさみ町	大鎌	下地	0.21	
406	5025	すさみ町	大鎌	下地	0.11	
406	5026	すさみ町	大鎌	下地	0.08	
406	5027	すさみ町	大鎌	下地	0.07	
406	5028	すさみ町	大鎌	下地	0.11	
406	5029	すさみ町	江住		0.21	
406	5030	すさみ町	江住		0.04	
406	5031	すさみ町	江住		0.04	
406	5032	すさみ町	周参見	曲利	0.03	
406	5033	すさみ町	周参見	曲利	0.07	
406	5034	すさみ町	周参見神田		0.08	
406	5035	すさみ町	周参見石橋		0.50	
406	5036	すさみ町	周参見石橋		0.39	
406	5037	すさみ町	周参見石橋		0.91	
406	5038	すさみ町	周参見石橋		0.26	
406	5039	すさみ町	周参見		0.45	
406	5040	すさみ町	口和深		0.07	
406	5041	すさみ町	口和深		0.29	
406	5042	すさみ町	口和深		0.95	

05-01-02 山地災害危険箇所一覧表(山腹崩壊危険地区)

県森林整備課

地区番号	市町村	大字	字	面積(ha)	備考
406	5043	すさみ町	口和深	0.25	
406	5044	すさみ町	口和深	0.66	
406	5045	すさみ町	和深川	0.13	
406	5046	すさみ町	和深川	0.05	
406	5047	すさみ町	口和深	1.36	
406	5048	すさみ町	口和深	0.28	
406	5049	すさみ町	口和深	0.90	
406	5050	すさみ町	口和深	0.54	
406	5051	すさみ町	口和深	0.28	
406	5052	すさみ町	口和深	0.17	
406	5053	すさみ町	口和深	0.05	
406	5054	すさみ町	口和深	0.10	
406	5055	すさみ町	口和深	0.32	
406	5056	すさみ町	口和深	0.19	
406	5058	すさみ町	口和深	0.31	
406	5059	すさみ町	見老津	高浜	0.17
406	5060	すさみ町	見老津		0.12
406	5061	すさみ町	見老津		0.09
406	5062	すさみ町	見老津		0.07
406	5063	すさみ町	見老津		0.10
406	5064	すさみ町	見老津		0.05
406	5065	すさみ町	見老津		0.07
406	5066	すさみ町	見老津		0.07
406	5067	すさみ町	見老津		0.06
406	5068	すさみ町	江住		0.16
406	5069	すさみ町	江住		0.09
406	5070	すさみ町	江住		0.06
406	5071	すさみ町	周参見上戸川		0.11
406	5072	すさみ町	周参見上戸川		0.10
406	5073	すさみ町	周参見		0.14
406	5074	すさみ町	周参見		0.23
406	5075	すさみ町	周参見		0.13
406	5076	すさみ町	周参見	朝来	0.25
406	5077	すさみ町	周参見	朝来	0.11
406	5078	すさみ町	太間川下村		0.30
406	5080	すさみ町	周参見	入谷	0.40
406	5081	すさみ町	周参見	入谷	0.37
406	5082	すさみ町	周参見		1.77
406	5083	すさみ町	周参見太間地		0.84
406	5084	すさみ町	周参見山崎		0.27
406	5085	すさみ町	周参見山崎		0.11
406	5086	すさみ町	太間川		0.28
406	5087	すさみ町	周参見神田		0.05
406	5088	すさみ町	周参見神田		0.09
406	5089	すさみ町	太間川上村		0.10
406	5090	すさみ町	太間川上村		0.41
406	5091	すさみ町	太間川		0.60
406	5092	すさみ町	周参見		0.16
406	5093	すさみ町	周参見		0.27

地区番号	市町村	大字	字	面積(ha)	備考	
406	5094	すさみ町	周参見	0.19		
406	5095	すさみ町	周参見神田	0.09		
406	5096	すさみ町	周参見神田	0.06		
406	5097	すさみ町	周参見神田	0.32		
406	5098	すさみ町	周参見神田	0.20		
406	5099	すさみ町	周参見神田	0.51		
406	5100	すさみ町	小河内	0.27		
406	5101	すさみ町	佐本追川	0.08		
406	5102	すさみ町	佐本追川	0.08		
406	5104	すさみ町	大谷	0.10		
406	5105	すさみ町	大谷	小松平	0.07	
406	5106	すさみ町	大谷	小松平	0.06	
406	5107	すさみ町	大谷	小松平	0.12	
406	5108	すさみ町	大谷	小松平	0.02	
406	5109	すさみ町	大谷	小松平	0.13	
406	5110	すさみ町	大谷	小松平	0.02	
406	5111	すさみ町	防己	下防己	0.15	
406	5112	すさみ町	防己	中防己	0.15	
406	5113	すさみ町	佐本中野		0.21	
406	5114	すさみ町	佐本中野		0.14	
406	5115	すさみ町	佐本中野		0.14	
406	5116	すさみ町	佐本中野		0.04	
406	5117	すさみ町	佐本中		0.72	
406	5118	すさみ町	佐本追川		0.13	
406	5119	すさみ町	佐本追川		0.08	
406	5120	すさみ町	佐本追川		0.08	
406	5122	すさみ町	佐本平野		0.02	
406	5123	すさみ町	佐本平野		0.02	
406	5124	すさみ町	佐本根倉		0.09	
406	5126	すさみ町	佐本根倉		0.07	
406	5129	すさみ町	周参見太間地		0.60	
406	5130	すさみ町	周参見堀切		0.74	
406	5131	すさみ町	周参見堀切		0.11	
406	5132	すさみ町	周参見		0.28	
406	5133	すさみ町	周参見山崎		0.21	
406	5134	すさみ町	周参見山崎		0.19	
406	5135	すさみ町	周参見山崎		0.02	
406	5136	すさみ町	周参見防地		0.66	
406	5137	すさみ町	小河内	出谷	0.22	
406	5138	すさみ町	小河内	出谷	0.57	
406	5139	すさみ町	小河内		0.06	
406	5140	すさみ町	周参見神田		0.18	
406	5141	すさみ町	周参見	長宇井	0.07	
406	5142	すさみ町	佐本西栗垣内		0.19	
406	5143	すさみ町	佐本西栗垣内		0.17	
406	5144	すさみ町	佐本西栗垣内		0.03	
406	5145	すさみ町	防己	下防己	0.06	
406	5146	すさみ町	防己	中防己	0.13	
406	5147	すさみ町	周参見石橋		0.47	

05-01-02 山地災害危険箇所一覧表(山腹崩壊危険地区)

県森林整備課

地区番号	市町村	大字	字	面積(ha)	備考	
406	5148	すさみ町	周参見	0.09		
406	5149	すさみ町	周参見	0.12		
406	5150	すさみ町	周参見	0.24		
406	5151	すさみ町	周参見	0.11		
406	5152	すさみ町	口和深	0.11		
406	5153	すさみ町	見老津	0.10		
406	5154	すさみ町	江住	カンジャ	0.18	
406	5155	すさみ町	江住	江住	0.20	
406	5157	すさみ町	里野	中平見	0.18	
406	5158	すさみ町	江住		0.34	
406	5159	すさみ町	江住		0.14	
406	5160	すさみ町	周参見上戸川		0.04	
406	5162	すさみ町	江住	カンジャ	0.15	
406	5163	すさみ町	口和深		2.34	
406	5164	すさみ町	江住		1.71	
407	0001	串本町	里川		6.89	
407	0003	串本町	里川		1.77	
407	0004	串本町	里川	比曾原	1.67	
407	0005	串本町	里川	比曾原	1.76	
407	0007	串本町	里川		1.96	
407	0008	串本町	里川	鍛冶屋前	2.29	
407	0009	串本町	里川	アセチ宇井	0.35	
407	0010	串本町	里川		0.61	
407	0011	串本町	里川	羽根の元	1.88	
407	0012	串本町	里川		2.22	
407	0013	串本町	和深	熊谷	2.84	
407	0014	串本町	和深	熊谷	0.71	
407	0015	串本町	和深	西地	1.04	
407	0016	串本町	和深	和田の谷	3.52	
407	0017	串本町	和深	丸の本	6.94	
407	0018	串本町	和深	観音平	4.40	
407	0019	串本町	和深	左立谷	4.99	
407	0020	串本町	和深	新田平見	6.71	
407	0021	串本町	和深	カンジャ谷	1.28	
407	0022	串本町	和深	安倍	0.34	
407	0023	串本町	田子		1.15	
407	0024	串本町	田子	田子郷	2.29	
407	0025	串本町	田子	田子郷	4.87	
407	0026	串本町	田子	田子郷	1.25	
407	0027	串本町	田子	田子郷	4.93	
407	0028	串本町	江田	中川	0.75	
407	0030	串本町	江田	中川	3.55	
407	0031	串本町	江田	中川	1.41	
407	0034	串本町	田並上	田子田	0.47	
407	0035	串本町	田並上	下松	0.92	
407	0036	串本町	田並上		1.79	
407	0037	串本町	田並上	小川	0.56	
407	0038	串本町	田並上		0.28	
407	0039	串本町	田並上	の山	1.26	

05-01-02 山地災害危険箇所一覧表(山腹崩壊危険地区)

県森林整備課

地区番号	市町村	大字	字	面積(ha)	備考	
407	0040	串本町	田並上	大川谷	0.23	
407	0041	串本町	田並上		0.95	
407	0042	串本町	田並上	宮の地	2.31	
407	0043	串本町	田並上	宮の地	0.29	
407	0044	串本町	田並上	宮の地	1.06	
407	0045	串本町	田並上		1.75	
407	0046	串本町	田並	芋谷	1.19	
407	0047	串本町	田並上		1.30	
407	0048	串本町	田並上	山崎	1.74	
407	0049	串本町	有田	西地	0.97	
407	0050	串本町	有田上		0.34	
407	0051	串本町	有田	貝岡	0.55	
407	0052	串本町	有田	貝岡	0.78	
407	0053	串本町	有田	錆浦	0.65	
407	0054	串本町	吐生		0.97	
407	0055	串本町	吐生		1.37	
407	0056	串本町	吐生		0.47	
407	0057	串本町	吐生		0.81	
407	0058	串本町	吐生		3.42	
407	0059	串本町	吐生		1.83	
407	0060	串本町	高富		1.38	
407	0061	串本町	高富	横石垣	1.01	
407	0062	串本町	高富		0.85	
407	0063	串本町	高富		0.61	
407	0064	串本町	高富	二都	1.09	
407	0065	串本町	高富	中山	1.12	
407	0066	串本町	二色	宮ノ谷	0.88	
407	0068	串本町	鬮野川		0.97	
407	0069	串本町	鬮野川	大乘	2.06	
407	0071	串本町	鬮野川	橋杭	0.81	
407	0072	串本町	大島	田代	2.17	
407	0073	串本町	大島	田代	2.40	
407	0074	串本町	大島	田代	2.38	
407	0075	串本町	櫻野	尾崎	0.54	
421	0002	那智勝浦町	櫻原	小麦	1.52	
421	0004	那智勝浦町	坂足	坂足峯	2.28	
421	0005	那智勝浦町	坂足		8.98	
421	0006	那智勝浦町	大野		7.57	
421	0007	那智勝浦町	大野		4.17	
421	0009	那智勝浦町	高津気		0.64	
421	0010	那智勝浦町	直柱		2.41	
421	0011	那智勝浦町	大野	円満寺	1.85	
421	0012	那智勝浦町	熊瀬川		3.15	
421	0013	那智勝浦町	西中野川		4.77	
421	0014	那智勝浦町	小匠		3.46	
421	0015	那智勝浦町	小匠	田ノ瀬川	3.03	
421	0016	那智勝浦町	小匠	寺ノ洞	4.40	
421	0018	那智勝浦町	西中野川		2.79	
421	0019	那智勝浦町	出合		4.77	

05-01-02 山地災害危険箇所一覧表(山腹崩壊危険地区)

県森林整備課

地区番号	市町村	大字	字	面積(ha)	備考	
421	0020	那智勝浦町	出合	9.02		
421	0021	那智勝浦町	長井	5.22		
421	0022	那智勝浦町	長井	上長井	5.34	
421	0023	那智勝浦町	長井		10.44	
421	0024	那智勝浦町	市野々	荷馬ヶ野	2.38	
421	0025	那智勝浦町	井関	金山	2.08	
421	0026	那智勝浦町	南平野	南平野	6.45	
421	0027	那智勝浦町	井関		3.01	
421	0028	那智勝浦町	井関	岡山	0.86	
421	0029	那智勝浦町	川関		1.19	
421	0030	那智勝浦町	川関		1.59	
421	0031	那智勝浦町	川関		4.32	
421	0032	那智勝浦町	拘子ノ川		1.06	
421	0033	那智勝浦町	宇久井		0.68	
421	0034	那智勝浦町	天満	後呂地	2.93	
421	0036	那智勝浦町	湯川	湯川温泉	0.88	
421	0037	那智勝浦町	市屋	大浦	0.79	
421	0038	那智勝浦町	井鹿	奥井鹿	1.49	
421	0039	那智勝浦町	井鹿	上井鹿	1.41	
421	0040	那智勝浦町	井鹿		0.78	
421	0041	那智勝浦町	井鹿	上地	0.40	
421	0042	那智勝浦町	井鹿	下井鹿	1.05	
421	0044	那智勝浦町	南大居		2.08	
421	0045	那智勝浦町	長井	下長井	2.29	
421	0047	那智勝浦町	中里	尾谷	1.22	
421	0048	那智勝浦町	庄		0.86	
421	0049	那智勝浦町	中里	音	1.36	
421	0050	那智勝浦町	向地		2.36	
421	0051	那智勝浦町	向地		0.47	
421	0052	那智勝浦町	向地		1.66	
421	0053	那智勝浦町	下里	古宮	0.39	
421	0054	那智勝浦町	八尺鏡野		4.89	
421	0055	那智勝浦町	八尺鏡野	古平	0.95	
421	0058	那智勝浦町	浦神		0.92	
421	0059	那智勝浦町	大野		1.02	
421	0061	那智勝浦町	小阪		1.59	
421	0062	那智勝浦町	小阪		0.49	
421	0063	那智勝浦町	口色川		5.65	
421	0064	那智勝浦町	市野々		2.21	
421	0065	那智勝浦町	川関		4.28	
421	0066	那智勝浦町	勝浦		0.46	
421	0067	那智勝浦町	湯川		0.97	
421	0068	那智勝浦町	湯川		0.78	
421	0069	那智勝浦町	市屋		0.88	
421	0070	那智勝浦町	下和田		0.48	
421	0071	那智勝浦町	下和田		0.48	
421	0072	那智勝浦町	下和田		0.41	
421	0073	那智勝浦町	浦神		1.11	
421	0074	那智勝浦町	小匠		0.73	

05-01-02 山地災害危険箇所一覧表(山腹崩壊危険地区)

県森林整備課

地区番号	市町村	大字	字	面積(ha)	備考	
421	0075	那智勝浦町	西中野川	0.84		
421	0076	那智勝浦町	西中野川	5.81		
421	0077	那智勝浦町	西中野川	3.00		
421	5001	那智勝浦町	浦神	0.31		
421	5002	那智勝浦町	浦神	浦神東	0.14	
421	5003	那智勝浦町	八尺鏡野	1.95		
421	5004	那智勝浦町	下和田	0.05		
421	5005	那智勝浦町	下和田	0.13		
421	5006	那智勝浦町	八尺鏡野	0.10		
421	5007	那智勝浦町	八尺鏡野	0.05		
421	5008	那智勝浦町	八尺鏡野	0.23		
421	5009	那智勝浦町	八尺鏡野	0.29		
421	5010	那智勝浦町	小匠	1.07		
421	5011	那智勝浦町	長井	下長井	0.06	
421	5012	那智勝浦町	長井	下長井	0.25	
421	5013	那智勝浦町	南大居	0.31		
421	5014	那智勝浦町	中ノ川	0.96		
421	5015	那智勝浦町	中ノ川	0.89		
421	5016	那智勝浦町	中ノ川	0.62		
421	5017	那智勝浦町	中ノ川	0.21		
421	5018	那智勝浦町	南大居	0.26		
421	5019	那智勝浦町	南大居	0.32		
421	5020	那智勝浦町	南大居	0.40		
421	5021	那智勝浦町	南大居	0.37		
421	5022	那智勝浦町	南大居	0.41		
421	5023	那智勝浦町	中里	0.96		
421	5024	那智勝浦町	南大居	0.19		
421	5025	那智勝浦町	庄	0.30		
421	5026	那智勝浦町	中里	1.20		
421	5027	那智勝浦町	二河	0.25		
421	5028	那智勝浦町	二河	0.33		
421	5029	那智勝浦町	二河	0.63		
421	5030	那智勝浦町	二河	0.23		
421	5031	那智勝浦町	湯川	0.72		
421	5032	那智勝浦町	湯川	0.38		
421	5033	那智勝浦町	湯川	0.50		
421	5034	那智勝浦町	湯川	0.46		
421	5035	那智勝浦町	湯川	倍地	0.76	
421	5036	那智勝浦町	朝日	0.57		
421	5037	那智勝浦町	朝日	0.27		
421	5038	那智勝浦町	朝日	0.35		
421	5039	那智勝浦町	湯川	0.50		
421	5040	那智勝浦町	湯川	0.42		
421	5041	那智勝浦町	天満	1.16		
421	5042	那智勝浦町	天満	0.48		
421	5043	那智勝浦町	浜ノ宮	0.27		
421	5044	那智勝浦町	川関	0.88		
421	5045	那智勝浦町	川関	1.08		
421	5046	那智勝浦町	川関	0.27		

05-01-02 山地災害危険箇所一覧表(山腹崩壊危険地区)

県森林整備課

地区番号	市町村	大字	字	面積(ha)	備考	
421	5047	那智勝浦町	井関	0.49		
421	5048	那智勝浦町	井関	0.42		
421	5049	那智勝浦町	井関	1.33		
421	5050	那智勝浦町	井関	0.34		
421	5051	那智勝浦町	井関	0.31		
421	5052	那智勝浦町	市野々	0.19		
421	5053	那智勝浦町	井関	0.22		
421	5054	那智勝浦町	南平野	0.44		
421	5055	那智勝浦町	南平野	0.70		
421	5056	那智勝浦町	小阪	0.66		
421	5057	那智勝浦町	小阪	0.31		
421	5058	那智勝浦町	口色川	1.37		
421	5059	那智勝浦町	口色川	笠松	0.33	
421	5060	那智勝浦町	小匠	1.08		
421	5061	那智勝浦町	小匠	0.09		
421	5062	那智勝浦町	小匠	0.26		
421	5063	那智勝浦町	高遠井	0.12		
421	5064	那智勝浦町	南大居	0.38		
421	5065	那智勝浦町	南大居	0.42		
421	5066	那智勝浦町	南大居	0.50		
421	5067	那智勝浦町	中里	0.42		
421	5068	那智勝浦町	庄	0.05		
421	5069	那智勝浦町	庄	0.19		
421	5070	那智勝浦町	下和田	0.22		
421	5071	那智勝浦町	下和田	0.14		
421	5072	那智勝浦町	庄	向地	0.17	
421	5073	那智勝浦町	西中野川	0.49		
421	5074	那智勝浦町	西中野川	0.13		
421	5075	那智勝浦町	西中野川	瀬越	0.21	
421	5076	那智勝浦町	西中野川	瀬越	0.43	
421	5077	那智勝浦町	西中野川	0.08		
421	5078	那智勝浦町	西中野川	0.22		
421	5079	那智勝浦町	西中野川	0.48		
421	5080	那智勝浦町	二河	0.12		
421	5081	那智勝浦町	二河	0.36		
421	5082	那智勝浦町	二河	0.09		
421	5083	那智勝浦町	二河	0.04		
421	5084	那智勝浦町	二河	0.24		
421	5085	那智勝浦町	二河	0.24		
421	5086	那智勝浦町	二河	0.07		
421	5087	那智勝浦町	二河	0.04		
421	5088	那智勝浦町	二河	0.03		
421	5089	那智勝浦町	市屋	0.13		
421	5090	那智勝浦町	南大居	大谷	0.09	
421	5091	那智勝浦町	南大居	大谷	0.02	
421	5092	那智勝浦町	南大居	0.49		
421	5093	那智勝浦町	庄	0.03		
421	5094	那智勝浦町	中里	0.30		
421	5095	那智勝浦町	中里	0.14		

05-01-02 山地災害危険箇所一覧表(山腹崩壊危険地区)

県森林整備課

地区番号	市町村	大字	字	面積(ha)	備考
421	5096	那智勝浦町	庄	0.05	
421	5097	那智勝浦町	庄	0.08	
421	5098	那智勝浦町	中里	0.05	
421	5099	那智勝浦町	庄	0.17	
421	5100	那智勝浦町	檜原	0.06	
421	5101	那智勝浦町	檜原	0.13	
421	5102	那智勝浦町	檜原	0.39	
421	5103	那智勝浦町	檜原	0.15	
421	5104	那智勝浦町	檜原	0.09	
421	5105	那智勝浦町	坂足	0.02	
421	5106	那智勝浦町	坂足	0.28	
421	5107	那智勝浦町	坂足	0.42	
421	5108	那智勝浦町	田垣内	0.13	
421	5109	那智勝浦町	田垣内	0.06	
421	5110	那智勝浦町	田垣内	0.08	
421	5112	那智勝浦町	熊瀬川	0.21	
421	5113	那智勝浦町	田垣内	0.29	
421	5114	那智勝浦町	田垣内	0.05	
421	5115	那智勝浦町	田垣内	0.03	
421	5116	那智勝浦町	田垣内	0.03	
421	5117	那智勝浦町	田垣内	0.07	
421	5118	那智勝浦町	田垣内	0.32	
421	5119	那智勝浦町	田垣内	0.21	
421	5120	那智勝浦町	田垣内	0.07	
421	5121	那智勝浦町	大野	0.13	
421	5122	那智勝浦町	大野	0.35	
421	5123	那智勝浦町	小匠	0.21	
421	5124	那智勝浦町	小匠	1.30	
421	5125	那智勝浦町	西中野川	0.17	
421	5126	那智勝浦町	西中野川	1.13	
421	5127	那智勝浦町	西中野川	0.38	
421	5128	那智勝浦町	西中野川	0.04	
421	5129	那智勝浦町	熊瀬川	0.25	
421	5130	那智勝浦町	熊瀬川	0.18	
421	5131	那智勝浦町	熊瀬川	0.56	
421	5132	那智勝浦町	大野	0.16	
421	5133	那智勝浦町	大野	0.05	
421	5134	那智勝浦町	大野	0.13	
421	5135	那智勝浦町	大野	0.32	
421	5136	那智勝浦町	小阪	0.07	
421	5137	那智勝浦町	口色川	0.23	
421	5138	那智勝浦町	大野	0.73	
421	5139	那智勝浦町	口色川	0.18	
421	5140	那智勝浦町	大野	0.40	
421	5141	那智勝浦町	大野	0.04	
421	5142	那智勝浦町	大野	0.11	
421	5143	那智勝浦町	口色川	笠松	0.22
421	5146	那智勝浦町	口色川		0.17
421	5147	那智勝浦町	口色川		0.04

05-01-02 山地災害危険箇所一覧表(山腹崩壊危険地区)

県森林整備課

地区番号	市町村	大字	字	面積(ha)	備考	
421	5148	那智勝浦町	口色川	0.04		
421	5149	那智勝浦町	口色川	0.08		
421	5150	那智勝浦町	口色川	0.31		
421	5152	那智勝浦町	口色川	笠松	0.67	
421	5153	那智勝浦町	口色川	笠松	0.07	
421	5154	那智勝浦町	南平野		0.26	
421	5155	那智勝浦町	那智山		0.67	
421	5156	那智勝浦町	那智山		0.20	
421	5157	那智勝浦町	那智山		2.01	
421	5158	那智勝浦町	那智山		0.23	
421	5159	那智勝浦町	那智山		0.30	
421	5160	那智勝浦町	那智山		0.24	
421	5161	那智勝浦町	那智山		0.08	
421	5162	那智勝浦町	那智山		0.20	
421	5163	那智勝浦町	浦神	浦神西	0.06	
421	5164	那智勝浦町	浦神	浦神西	0.28	
421	5165	那智勝浦町	浦神	浦神西	2.12	
421	5166	那智勝浦町	浦神	浦神西	0.23	
421	5167	那智勝浦町	浦神	浦神西	0.35	
421	5168	那智勝浦町	粉白		0.16	
421	5170	那智勝浦町	二河		0.08	
421	5171	那智勝浦町	二河		0.09	
421	5172	那智勝浦町	市野々		0.08	
421	5173	那智勝浦町	市野々		0.47	
421	5174	那智勝浦町	市野々		0.05	
421	5175	那智勝浦町	市野々		0.29	
421	5176	那智勝浦町	市野々		0.23	
421	5177	那智勝浦町	那智山		0.34	
421	5178	那智勝浦町	市野々		0.79	
421	5179	那智勝浦町	天満		1.14	
421	5180	那智勝浦町	天満		0.07	
421	5181	那智勝浦町	天満		0.09	
421	5182	那智勝浦町	天満		0.13	
421	5183	那智勝浦町	湯川	倍地	0.40	
421	5184	那智勝浦町	湯川		0.35	
421	5185	那智勝浦町	湯川		0.14	
421	5186	那智勝浦町	湯川		0.07	
421	5187	那智勝浦町	市屋	馬瀬	0.16	
421	5188	那智勝浦町	市屋	馬瀬	0.31	
421	5189	那智勝浦町	市屋	馬瀬	0.15	
421	5190	那智勝浦町	市屋	馬瀬	0.19	
421	5191	那智勝浦町	市屋	馬瀬	0.25	
421	5192	那智勝浦町	市屋	馬瀬	0.06	
421	5193	那智勝浦町	市屋	馬瀬	0.13	
421	5194	那智勝浦町	下里		0.28	
421	5195	那智勝浦町	下里		0.26	
421	5197	那智勝浦町	湯川		0.19	
421	5198	那智勝浦町	湯川		0.31	
421	5199	那智勝浦町	湯川		0.10	

05-01-02 山地災害危険箇所一覧表(山腹崩壊危険地区)

県森林整備課

地区番号	市町村	大字	字	面積(ha)	備考
421	5201	那智勝浦町	湯川	0.23	
421	5202	那智勝浦町	湯川	0.10	
421	5203	那智勝浦町	朝日	0.18	
421	5204	那智勝浦町	朝日	0.20	
421	5205	那智勝浦町	勝浦	0.26	
421	5207	那智勝浦町	勝浦	0.35	
421	5208	那智勝浦町	勝浦	0.23	
421	5209	那智勝浦町	勝浦	0.05	
421	5210	那智勝浦町	勝浦	0.19	
421	5211	那智勝浦町	勝浦	0.35	
421	5212	那智勝浦町	勝浦	0.21	
421	5213	那智勝浦町	高津気	0.23	
421	5214	那智勝浦町	高津気	0.24	
421	5215	那智勝浦町	高津気	0.07	
421	5216	那智勝浦町	高津気	0.12	
421	5217	那智勝浦町	高津気	0.22	
421	5218	那智勝浦町	宇久井	0.12	
421	5220	那智勝浦町	宇久井	0.99	
421	5221	那智勝浦町	宇久井	0.36	
421	5222	那智勝浦町	宇久井	0.04	
421	5223	那智勝浦町	宇久井	0.09	
421	5224	那智勝浦町	宇久井	0.85	
421	5225	那智勝浦町	宇久井	0.11	
421	5226	那智勝浦町	宇久井	0.12	
421	5227	那智勝浦町	狗子ノ川	0.40	
421	5228	那智勝浦町	狗子ノ川	0.46	
421	5230	那智勝浦町	狗子ノ川	0.11	
421	5231	那智勝浦町	宇久井	長野	0.32
421	5232	那智勝浦町	宇久井	長野	0.04
421	5233	那智勝浦町	南大居		0.31
421	5234	那智勝浦町	南大居		0.03
421	5235	那智勝浦町	南大居		1.08
421	5236	那智勝浦町	南大居		0.49
421	5237	那智勝浦町	南大居		0.11
421	5238	那智勝浦町	南大居		0.02
421	5239	那智勝浦町	庄		0.12
421	5240	那智勝浦町	下里	芝地	0.26
421	5241	那智勝浦町	天満		1.49
421	5242	那智勝浦町	天満		1.38
421	5243	那智勝浦町	天満		0.59
421	5244	那智勝浦町	市野々		10.15
421	5245	那智勝浦町	小阪		13.55
422	0002	太地町	森浦		1.80
422	0004	太地町	太地	西地	2.17
422	0006	太地町	太地	暖海	0.38
422	0008	太地町	太地		0.21
422	0009	太地町	太地	暖海	0.25
422	5001	太地町	森浦		0.42
422	5002	太地町	森浦		0.43

05-01-02 山地災害危険箇所一覧表(山腹崩壊危険地区)

県森林整備課

地区番号	市町村	大字	字	面積(ha)	備考	
422	5003	太地町	森浦	0.32		
422	5004	太地町	森浦	1.46		
422	5005	太地町	太地	常渡	0.36	
422	5006	太地町	太地	常渡	0.64	
422	5007	太地町	太地	常渡	0.17	
422	5008	太地町	太地	常渡	0.34	
422	5009	太地町	太地		0.16	
422	5010	太地町	太地		0.05	
422	5011	太地町	太地		0.29	
422	5012	太地町	太地		0.07	
422	5013	太地町	太地		0.26	
422	5014	太地町	森浦	三軒家	0.15	
422	5015	太地町	太地	西地	0.14	
422	5016	太地町	太地		0.16	
422	5017	太地町	太地		0.29	
422	5018	太地町	太地		0.27	
422	5019	太地町	森浦	本浦	0.07	
422	5020	太地町	森浦	本浦	0.48	
422	5021	太地町	太地	夏山	0.08	
422	5022	太地町	太地	夏山	0.03	
422	5024	太地町	太地	夏山	0.08	
423	0001	串本町	上田原	高畑	1.18	
423	0002	串本町	上田原		1.88	
423	0003	串本町	上田原		3.92	
423	0004	串本町	上田原	柱松	2.77	
423	0005	串本町	上田原	和田地	1.09	
423	0006	串本町	上田原	和田地	3.49	
423	0007	串本町	上田原	佐部の口	1.07	
423	0009	串本町	佐部	向の宇井	0.98	
423	0010	串本町	佐部		0.58	
423	0011	串本町	佐部	根木地	2.84	
423	0013	串本町	中湊		2.21	
423	0014	串本町	津荷	うえの前	2.09	
423	0015	串本町	中湊	和田	2.85	
423	0017	串本町	中湊		0.52	
423	0018	串本町	津荷	地下	0.35	
423	0019	串本町	西向	丸山	2.04	
423	0020	串本町	古田	石谷	4.01	
423	0021	串本町	西向	上ヶ池	1.36	
423	0022	串本町	神野川	南の碓	2.48	
423	0023	串本町	伊串	上地	1.07	
423	0024	串本町	姫川	栗山	0.95	
423	0025	串本町	姫		0.40	
423	0028	串本町	田原	坊	0.73	
424	0001	古座川町	松根	市平	4.21	
424	0002	古座川町	松根	市平	1.64	
424	0003	古座川町	松根	下向	0.61	
424	0004	古座川町	松根	中番	6.21	
424	0005	古座川町	松根	下向	8.45	

05-01-02 山地災害危険箇所一覧表(山腹崩壊危険地区)

県森林整備課

地区番号	市町村	大字	字	面積(ha)	備考	
424	0006	古座川町	松根	原根	19.45	
424	0007	古座川町	松根	惣谷	3.60	
424	0008	古座川町	成川	井谷	7.15	
424	0009	古座川町	成川		1.29	
424	0010	古座川町	下露		1.11	
424	0011	古座川町	平井	大原平	5.66	
424	0012	古座川町	平井	下地平	5.65	
424	0013	古座川町	添野川		3.21	
424	0014	古座川町	添野川	丸山谷上ミ平	6.87	
424	0015	古座川町	添野川	下地	9.59	
424	0016	古座川町	宇筒井		5.86	
424	0018	古座川町	宇筒井		6.64	
424	0019	古座川町	小森川		2.53	
424	0020	古座川町	田川		2.27	
424	0021	古座川町	小川	滝の拝	3.13	
424	0022	古座川町	小川	長浦地	5.71	
424	0023	古座川町	小川	洞見	13.99	
424	0025	古座川町	小川	権平	3.71	
424	0026	古座川町	長追	宮の平	2.64	
424	0027	古座川町	長追		0.80	
424	0028	古座川町	大川		5.06	
424	0029	古座川町	蔵土		10.79	
424	0032	古座川町	三尾川	中村	0.35	
424	0033	古座川町	南平		8.05	
424	0034	古座川町	洞尾		1.36	
424	0036	古座川町	相瀬		0.41	
424	0037	古座川町	立合川	赤木谷	3.94	
424	0038	古座川町	相瀬	前の平	3.16	
424	0040	古座川町	一雨	押ノ池	2.60	
424	0041	古座川町	一雨	和田地	5.07	
424	0042	古座川町	鶴川		3.66	
424	0043	古座川町	中崎		2.44	
424	0044	古座川町	中崎	中崎	3.94	
424	0045	古座川町	直見		0.80	
424	0046	古座川町	直見		2.85	
424	0047	古座川町	直見	堂尻	2.43	
424	0048	古座川町	川口		1.66	
424	0049	古座川町	川口	東	10.34	
424	0050	古座川町	川口	船戸	2.97	
424	0051	古座川町	明神	下仲	6.22	
424	0052	古座川町	一雨		3.48	
424	0053	古座川町	高瀬	澤	1.65	
424	0054	古座川町	月野瀬	岩井谷	0.13	
424	0055	古座川町	月野瀬		1.43	
424	0056	古座川町	月野瀬		2.79	
424	0057	古座川町	月野瀬		2.07	
424	0058	古座川町	月野瀬		6.94	
424	0059	古座川町	月野瀬	山申	0.76	
424	0060	古座川町	月野瀬		6.32	

05-01-02 山地災害危険箇所一覧表(山腹崩壊危険地区)

県森林整備課

地区番号	市町村	大字	字	面積(ha)	備考	
424	0061	古座川町	宇津木	1.56		
424	0062	古座川町	高池	3.80		
424	0063	古座川町	宇津木	中通	1.71	
424	0064	古座川町	池野山	丸山地	0.69	
424	0066	古座川町	高池		1.66	
424	0067	古座川町	高池	寺之元	1.54	
424	0068	古座川町	高池	江崎	0.86	
424	0069	古座川町	高池		1.55	
424	0070	古座川町	高池	下部	4.48	
424	0071	古座川町	山手		8.38	
424	0072	古座川町	松根		1.98	
424	0078	古座川町	蔵土		2.75	
424	0079	古座川町	洞尾		0.88	
424	0081	古座川町	鶴川		1.15	
424	0082	古座川町	鶴川		1.00	
424	0083	古座川町	明神		1.63	
424	0084	古座川町	川口		2.52	
424	0085	古座川町	月野瀬		1.45	
424	0086	古座川町	月野瀬		2.76	
424	0087	古座川町	高池		1.02	
424	0088	古座川町	高池		1.17	
424	0089	古座川町	池野山		1.92	
424	0090	古座川町	西川		4.58	
424	0091	古座川町	松根		5.33	
424	0093	古座川町	長追	宮の平	1.19	
424	0094	古座川町	高瀬		1.21	
424	0095	古座川町	高池		0.79	
424	0096	古座川町	高池		0.52	
424	0097	古座川町	西川		1.94	
424	1004	古座川町	佐田		2.75	
424	1005	古座川町	佐田		0.86	
424	5001	古座川町	鶴川		1.38	
424	5002	古座川町	鶴川		0.09	
424	5003	古座川町	鶴川		0.33	
424	5004	古座川町	蔵土		1.43	
424	5005	古座川町	蔵土		1.43	
424	5006	古座川町	蔵土		0.25	
424	5008	古座川町	三尾川		6.50	
424	5009	古座川町	三尾川		3.17	
424	5010	古座川町	三尾川		0.81	
424	5011	古座川町	三尾川		1.45	
424	5012	古座川町	三尾川		0.28	
424	5013	古座川町	三尾川		0.94	
424	5014	古座川町	三尾川		2.89	
424	5015	古座川町	三尾川		0.20	
424	5016	古座川町	真砂		1.64	
424	5017	古座川町	佐田		1.46	
424	5018	古座川町	添野川		0.90	
424	5019	古座川町	添野川		0.82	

05-01-02 山地災害危険箇所一覧表(山腹崩壊危険地区)

県森林整備課

地区番号	市町村	大字	字	面積(ha)	備考
424	5020	古座川町	添野川	5.05	
424	5021	古座川町	一雨	0.27	
424	5022	古座川町	一雨	2.05	
424	5023	古座川町	一雨	0.53	
424	5024	古座川町	明神	0.54	
424	5025	古座川町	直見	0.42	
424	5026	古座川町	宇津木	0.16	
424	5027	古座川町	宇津木	0.63	
424	5028	古座川町	池野山	1.14	
424	5029	古座川町	池野山	0.70	
424	5030	古座川町	高池	0.59	
424	5031	古座川町	高池	0.43	
424	5032	古座川町	高池	1.03	
424	5033	古座川町	一雨	0.52	
424	5034	古座川町	峯	2.25	
424	5035	古座川町	小川	0.56	
424	5036	古座川町	小川	0.09	
424	5037	古座川町	小川	0.30	
424	5038	古座川町	小川	0.47	
424	5040	古座川町	小川	0.25	
424	5041	古座川町	小川	0.08	
424	5042	古座川町	西赤木	0.14	
424	5043	古座川町	西赤木	0.11	
424	5044	古座川町	田川	0.59	
424	5045	古座川町	田川	0.88	
424	5046	古座川町	蔵土	0.86	
424	5047	古座川町	蔵土	0.16	
424	5048	古座川町	三尾川	0.93	
424	5049	古座川町	長追	元屋敷	0.12
424	5051	古座川町	大川	0.09	
424	5052	古座川町	鶴川	0.06	
424	5053	古座川町	鶴川	0.46	
424	5054	古座川町	鶴川	0.11	
424	5055	古座川町	鶴川	0.74	
424	5056	古座川町	鶴川	0.30	
424	5057	古座川町	鶴川	0.70	
424	5058	古座川町	明神	0.06	
424	5059	古座川町	川口	0.31	
424	5060	古座川町	川口	0.04	
424	5061	古座川町	川口	0.08	
424	5062	古座川町	川口	0.12	
424	5063	古座川町	川口	0.04	
424	5064	古座川町	月野瀬	0.16	
424	5065	古座川町	月野瀬	0.19	
424	5066	古座川町	月野瀬	1.23	
424	5067	古座川町	月野瀬	1.76	
424	5068	古座川町	月野瀬	0.53	
424	5069	古座川町	池野山	0.28	
424	5070	古座川町	中崎	1.86	

05-01-02 山地災害危険箇所一覧表(山腹崩壊危険地区)

県森林整備課

地区番号	市町村	大字	字	面積(ha)	備考	
424	5071	古座川町	中崎	0.49		
424	5072	古座川町	中崎	0.57		
424	5073	古座川町	中崎	0.31		
424	5074	古座川町	山手	0.12		
424	5075	古座川町	山手	0.27		
424	5076	古座川町	山手	0.22		
424	5077	古座川町	山手	0.25		
424	5078	古座川町	山手	0.35		
424	5079	古座川町	小川	0.99		
424	5080	古座川町	小川	0.38		
424	5081	古座川町	小川	0.11		
424	5083	古座川町	小川	0.23		
424	5085	古座川町	大川	松の前	0.10	
424	5086	古座川町	大川	松の前	0.10	
424	5087	古座川町	大川	松の前	0.07	
424	5089	古座川町	大川	松の前	0.08	
424	5090	古座川町	大川	松の前	0.04	
424	5091	古座川町	大川	松の前	0.13	
424	5092	古座川町	大川		0.07	
424	5093	古座川町	大川		0.04	
424	5094	古座川町	大川		0.06	
424	5095	古座川町	大川		0.31	
424	5097	古座川町	三尾川		0.06	
424	5098	古座川町	三尾川		0.10	
424	5099	古座川町	三尾川		0.24	
424	5100	古座川町	長追		0.54	
424	5101	古座川町	田川		1.36	
424	5102	古座川町	川口		0.22	
424	5104	古座川町	高瀬		0.59	
424	5107	古座川町	月野瀬		0.25	
424	5108	古座川町	月野瀬		0.12	
424	5109	古座川町	月野瀬		0.04	
424	5110	古座川町	直見		0.14	
424	5111	古座川町	明神		0.23	
424	5112	古座川町	明神		0.41	
424	5113	古座川町	明神		0.05	
424	5114	古座川町	川口		0.06	
424	5115	古座川町	小川		0.95	
424	5116	古座川町	一雨		0.48	
424	5117	古座川町	一雨		0.58	
424	5118	古座川町	一雨		0.31	
424	5119	古座川町	立合川		0.09	
424	5120	古座川町	立合川		0.30	
424	5121	古座川町	立合川		0.03	
424	5122	古座川町	大桑	尾添谷	0.19	
424	5124	古座川町	相瀬		0.50	
424	5125	古座川町	相瀬		1.25	
424	5126	古座川町	洞尾		0.12	
424	5127	古座川町	洞尾		0.27	

05-01-02 山地災害危険箇所一覧表(山腹崩壊危険地区)

県森林整備課

地区番号	市町村	大字	字	面積(ha)	備考
424	5128	古座川町	立合川	0.16	
424	5129	古座川町	洞尾	0.11	
424	5130	古座川町	月野瀬	0.03	
424	5131	古座川町	宇津木	0.38	
424	5132	古座川町	添野川	1.15	
424	5133	古座川町	添野川	0.55	
424	5134	古座川町	添野川	0.34	
424	5135	古座川町	添野川	0.64	
424	5136	古座川町	添野川	0.20	
424	5137	古座川町	添野川	0.43	
424	5138	古座川町	三尾川	0.06	
424	5139	古座川町	三尾川	0.15	
424	5140	古座川町	長追	牛旁	0.08
424	5141	古座川町	長追	牛旁	0.13
424	5142	古座川町	長追	牛旁	0.19
424	5143	古座川町	檜山	0.11	
424	5144	古座川町	檜山	0.23	
424	5145	古座川町	檜山	0.12	
424	5146	古座川町	檜山	0.63	
424	5147	古座川町	楠	0.20	
424	5149	古座川町	鶴川	0.34	
424	5150	古座川町	宇筒井	5.14	
424	5151	古座川町	高池	1.30	
424	5152	古座川町	潤野	1.40	
424	5153	古座川町	宇筒井	奥山	22.78
425	0001	新宮市	熊野川町篠尾	3.43	
425	0002	新宮市	熊野川町篠尾	1.61	
425	0003	新宮市	熊野川町西敷屋	2.25	
425	0005	新宮市	熊野川町西敷屋	山手	8.48
425	0006	新宮市	熊野川町西敷屋	山手	1.07
425	0007	新宮市	熊野川町西敷屋	内ノ井	3.67
425	0008	新宮市	熊野川町西敷屋	上地	10.25
425	0009	新宮市	熊野川町東敷屋	イラ原	7.04
425	0010	新宮市	熊野川町東敷屋	イラ原	2.53
425	0011	新宮市	熊野川町九重	峰	1.39
425	0012	新宮市	熊野川町九重	浦地	2.17
425	0014	新宮市	熊野川町四滝		10.17
425	0015	新宮市	熊野川町四滝		6.55
425	0016	新宮市	熊野川町相須		18.30
425	0017	新宮市	熊野川町宮井	上宮井	1.86
425	0018	新宮市	熊野川町宮井	下宮井	1.24
425	0019	新宮市	熊野川町宮井	和田向	4.14
425	0020	新宮市	熊野川町宮井	ウソ嶋	4.48
425	0021	新宮市	熊野川町宮井	瀬戸山	7.33
425	0022	新宮市	熊野川町日足		0.88
425	0023	新宮市	熊野川町日足	上地	1.45
425	0024	新宮市	熊野川町日足	上地	1.21
425	0025	新宮市	熊野川町日足	志古二区	0.91
425	0026	新宮市	熊野川町椋井	谷口	2.15

地区番号	市町村	大字	字	面積(ha)	備考	
425	0027	新宮市	熊野川町椋井	奥谷口	7.13	
425	0028	新宮市	熊野川町赤木		13.59	
425	0029	新宮市	熊野川町西		1.57	
425	0030	新宮市	熊野川町西	五味	4.12	
425	0031	新宮市	熊野川町上長井		1.81	
425	0032	新宮市	熊野川町西	中ノ川	0.94	
425	0033	新宮市	熊野川町日足		1.06	
425	0034	新宮市	熊野川町田長		18.16	
425	0035	新宮市	熊野川町田長	瀬戸山	11.94	
425	0036	新宮市	熊野川町田長		17.55	
425	0037	新宮市	熊野川町玉置口	湯谷	19.77	
425	0038	新宮市	熊野川町玉置口		12.75	
425	0039	新宮市	熊野川町玉置口		4.48	
425	0040	新宮市	熊野川町玉置口		6.82	
425	0041	新宮市	熊野川町玉置口	上地	6.63	
425	0044	新宮市	熊野川町相須	柳原	1.34	
425	8025	新宮市	熊野川町嶋津		1.00	
426	0001	田辺市	本宮町三越		8.73	
426	0002	田辺市	本宮町三越		0.95	
426	0003	田辺市	本宮町三越		1.54	
426	0004	田辺市	本宮町三越		2.00	
426	0005	田辺市	本宮町久保野		1.52	
426	0007	田辺市	本宮町久保野		1.14	
426	0009	田辺市	本宮町土河屋		7.28	
426	0011	田辺市	本宮町切畑		5.07	
426	0012	田辺市	本宮町切畑		1.77	
426	0014	田辺市	本宮町切畑		3.22	
426	0015	田辺市	本宮町上切原		10.04	
426	0016	田辺市	本宮町上切原		2.94	
426	0017	田辺市	本宮町大居		1.29	
426	0018	田辺市	本宮町大居		1.58	
426	0019	田辺市	本宮町大居		2.68	
426	0020	田辺市	本宮町大居		3.96	
426	0021	田辺市	本宮町一本松		2.63	
426	0022	田辺市	本宮町大居		6.98	
426	0023	田辺市	本宮町大居		3.55	
426	0024	田辺市	本宮町本宮		7.87	
426	0026	田辺市	本宮町下湯川		3.54	
426	0027	田辺市	本宮町曲川		3.11	
426	0028	田辺市	本宮町曲川		1.09	
426	0029	田辺市	本宮町小々森		0.95	
426	0030	田辺市	本宮町皆地		2.72	
426	0031	田辺市	本宮町皆地		13.59	
426	0032	田辺市	本宮町武住		4.84	
426	0033	田辺市	本宮町大瀬		1.77	
426	0034	田辺市	本宮町大瀬		3.21	
426	0036	田辺市	本宮町静川		10.87	
426	0037	田辺市	本宮町静川		7.08	
426	0038	田辺市	本宮町久保野		3.48	

05-01-02 山地災害危険箇所一覧表(山腹崩壊危険地区)

県森林整備課

地区番号	市町村	大字	字	面積(ha)	備考	
426	0039	田辺市	本宮町湯峯	3.84		
426	0040	田辺市	本宮町湯峯	3.11		
426	0041	田辺市	本宮町渡瀬	6.06		
426	0042	田辺市	本宮町下湯川	2.79		
426	0044	田辺市	本宮町上大野	6.71		
426	0046	田辺市	本宮町静川	6.76		
426	0047	田辺市	本宮町請川	7.04		
426	0048	田辺市	本宮町請川	3.91		
426	0049	田辺市	本宮町請川	2.53		
426	0050	田辺市	本宮町請川	2.88		
426	0051	田辺市	本宮町皆瀬川	18.03		
426	0052	田辺市	本宮町高山	0.46		
426	0053	田辺市	本宮町高山	2.33		
426	0054	田辺市	本宮町高山	6.88		
427	0001	北山村	七色	3.01		
427	0002	北山村	七色	下谷	0.83	
427	0003	北山村	七色		1.21	
427	0004	北山村	竹原		2.28	
427	0005	北山村	竹原		2.06	
427	0006	北山村	大沼	六木	4.00	
427	0007	北山村	大沼		3.94	
427	0008	北山村	下尾井		1.68	
427	0009	北山村	下尾井		4.69	
427	0010	北山村	下尾井	寺の谷	13.30	
427	0011	北山村	下尾井	寺の谷	7.57	
427	0012	北山村	下尾井		2.02	
427	0013	北山村	下尾井		5.03	
427	0014	北山村	小松		7.96	
427	0015	北山村	小松	下瀧	8.56	
427	1001	北山村	下尾井		6.84	
427	5001	北山村	下尾井		6.99	
427	5002	北山村	竹原		0.12	
427	5003	北山村	下尾井		0.05	
427	5004	北山村	下尾井		1.87	
428	0003	串本町	姫川		0.41	
428	0004	串本町	中湊		1.12	
428	0005	串本町	中湊		0.32	
428	0007	串本町	上田原		1.50	
428	0009	串本町	佐部		1.64	
428	0010	串本町	佐部		0.24	
428	0011	串本町	佐部		1.65	
428	0013	串本町	佐部		0.69	
428	1002	串本町	和深	小河口	5.15	
428	1003	串本町	和深		9.84	
428	1004	串本町	和深	小河口	0.55	
428	1005	串本町	田並上		0.74	
428	1006	串本町	大島	田代	3.34	
428	1007	串本町	大島	田代	0.56	
428	1008	串本町	大島	田代	2.04	

05-01-02 山地災害危険箇所一覧表(山腹崩壊危険地区)

県森林整備課

地区番号	市町村	大字	字	面積(ha)	備考	
428	1009	串本町	大島	田代	1.98	
428	5001	串本町	田子		0.47	
428	5002	串本町	江田		0.15	
428	5003	串本町	田並		0.11	
428	5004	串本町	田並		0.10	
428	5005	串本町	有田上		0.12	
428	5006	串本町	有田	入谷	0.93	
428	5007	串本町	高富		0.40	
428	5008	串本町	二色		0.34	
428	5009	串本町	二色	向袋	0.30	
428	5010	串本町	二色	向袋	0.31	
428	5011	串本町	鬮野川		0.28	
428	5012	串本町	鬮野川		0.85	
428	5013	串本町	鬮野川	橋杭	0.27	
428	5014	串本町	大島		1.58	
428	5015	串本町	大島	田代	1.20	
428	5016	串本町	大島	田代	0.41	
428	5017	串本町	大島	田代	0.39	
428	5018	串本町	姫川		0.20	
428	5019	串本町	伊串		0.77	
428	5020	串本町	西向		0.44	
428	5021	串本町	古田	真土	0.43	
428	5022	串本町	佐部	佐部の口	0.26	
428	5023	串本町	和深	小河口	0.30	
428	5024	串本町	和深	小河口	2.51	
428	5025	串本町	檜野	浜	0.15	
428	5026	串本町	鬮野川		0.70	
428	5027	串本町	鬮野川		0.32	
428	5028	串本町	鬮野川	大乘郷	0.50	
428	5029	串本町	二色		0.31	
428	5030	串本町	二色		0.35	
428	5031	串本町	高富		0.55	
428	5032	串本町	江田		0.16	
428	5033	串本町	江田		0.14	
428	5034	串本町	田子		0.34	
428	5035	串本町	和深	安指	0.34	
428	5036	串本町	田並上		0.33	
428	5037	串本町	田並上		0.73	
428	5038	串本町	和深	小河口	0.41	
428	5039	串本町	和深	小河口	0.56	
428	5040	串本町	西向		0.44	
428	5041	串本町	中湊		0.13	
428	5042	串本町	中湊		0.38	
428	5043	串本町	中湊		0.31	
428	5044	串本町	中湊		0.76	
428	5045	串本町	古田	真土	0.22	
428	5046	串本町	古田	真土	0.33	
428	5047	串本町	上田原		0.08	
428	5048	串本町	田原		0.14	

05-01-02 山地災害危険箇所一覧表(山腹崩壊危険地区)

県森林整備課

地区番号	市町村	大字	字	面積(ha)	備考	
428	5049	串本町	田原	0.15		
428	5050	串本町	田原	0.64		
428	5051	串本町	田原	0.17		
428	5053	串本町	大島	田代	0.07	
428	5054	串本町	大島	田代	0.11	
428	5057	串本町	檜野	浜	0.99	
428	5058	串本町	檜野	浜	0.07	
428	5059	串本町	檜野		0.13	
428	5060	串本町	檜野		0.08	
428	5061	串本町	檜野	浜	0.05	
428	5062	串本町	檜野	浜	0.16	
428	5066	串本町	檜野	浜	0.29	
428	5067	串本町	檜野	浜	0.21	
428	5069	串本町	檜野	浜	0.04	
428	5072	串本町	檜野	浜	0.11	
428	5073	串本町	鬮野川	大乘郷	0.16	
428	5074	串本町	鬮野川	大乘郷	0.15	
428	5075	串本町	鬮野川	大乘郷	0.09	
428	5076	串本町	鬮野川	大乘郷	0.12	
428	5077	串本町	鬮野川	大乘郷	0.08	
428	5078	串本町	鬮野川	大乘郷	0.11	
428	5079	串本町	鬮野川	大乘郷	0.02	
428	5080	串本町	鬮野川	大乘郷	0.03	
428	5081	串本町	二色		0.11	
428	5082	串本町	二色	向袋	0.05	
428	5083	串本町	二色	向袋	0.02	
428	5084	串本町	二色	向袋	0.03	
428	5086	串本町	高富		0.06	
428	5087	串本町	高富		0.10	
428	5088	串本町	高富		0.12	
428	5089	串本町	高富		0.31	
428	5091	串本町	高富		0.35	
428	5092	串本町	高富		0.34	
428	5094	串本町	高富		0.11	
428	5095	串本町	高富		0.20	
428	5096	串本町	高富		0.14	
428	5097	串本町	高富		0.53	
428	5098	串本町	高富		0.07	
428	5099	串本町	高富		0.09	
428	5100	串本町	高富		0.22	
428	5104	串本町	有田上		0.06	
428	5105	串本町	田並上		0.38	
428	5106	串本町	田並上		0.46	
428	5107	串本町	田並上		0.44	
428	5108	串本町	田並上		0.24	
428	5109	串本町	田並		0.21	
428	5110	串本町	江田		0.07	
428	5112	串本町	江田		0.20	
428	5113	串本町	江田		0.58	

05-01-02 山地災害危険箇所一覧表(山腹崩壊危険地区)

県森林整備課

地区番号	市町村	大字	字	面積(ha)	備考
428	5114	串本町	江田	0.28	
428	5115	串本町	江田	0.08	
428	5117	串本町	田子	中平見	0.18
428	5118	串本町	田子	中平見	0.21
428	5119	串本町	田子		0.15
428	5120	串本町	田子	中平見	0.24
428	5121	串本町	田子		0.24
428	5122	串本町	田子		0.06
428	5123	串本町	田子		0.20
428	5124	串本町	田子		0.34
428	5125	串本町	田子		0.11
428	5126	串本町	田子	元峰平見	0.39
428	5127	串本町	田子	元峰平見	0.28
428	5129	串本町	田子	元峰平見	0.12
428	5130	串本町	田子	元峰平見	0.09
428	5131	串本町	和深	赤瀬	0.56
428	5132	串本町	和深	赤瀬	0.24
428	5134	串本町	和深	赤瀬	0.25
428	5135	串本町	和深	赤瀬	0.12
428	5136	串本町	和深	赤瀬	0.22
428	5137	串本町	和深	九九平見	0.12
428	5139	串本町	和深	安指	0.02
428	5141	串本町	和深	新田平見	0.15
428	5142	串本町	和深	新田平見	0.08
428	5143	串本町	和深	小河口	0.26
428	5144	串本町	和深		0.05
428	5145	串本町	和深		0.78
428	5146	串本町	和深	西地	0.12
428	5147	串本町	和深	熊谷	0.07
428	5148	串本町	和深	熊谷	0.05
428	5149	串本町	和深	熊谷	0.06
428	5150	串本町	和深	熊谷	0.17
428	5151	串本町	和深	熊谷	0.04
428	5152	串本町	和深	雨島	0.22
428	5153	串本町	和深	雨島	0.28
428	5155	串本町	古田	真土	0.19
428	5156	串本町	古田	真土	0.25
428	5157	串本町	西向		0.46
428	5158	串本町	西向		0.04
428	5159	串本町	神野川		0.24
428	5160	串本町	神野川		0.22
428	5161	串本町	西向		0.22
428	5162	串本町	西向		0.09
428	5163	串本町	西向		0.55
428	5164	串本町	西向		0.56
428	5165	串本町	西向		0.06
428	5166	串本町	西向		0.10
428	5168	串本町	伊串		0.30
428	5169	串本町	姫		1.25

地区番号	市町村	大字	字	面積(ha)	備考	
428	5170	串本町	姫	0.28		
428	5171	串本町	姫	0.33		
428	5172	串本町	姫	0.23		
428	5174	串本町	鬮野川	0.14		
428	5175	串本町	鬮野川	0.12		
428	5176	串本町	鬮野川	0.14		
428	5177	串本町	鬮野川	0.08		
428	5178	串本町	鬮野川	0.31		
428	5179	串本町	鬮野川	0.03		
428	5181	串本町	鬮野川	0.09		
428	5182	串本町	鬮野川	0.08		
428	5183	串本町	鬮野川	0.34		
428	5184	串本町	佐部	0.42		
428	5185	串本町	佐部	0.10		
428	5186	串本町	佐部	0.08		
428	5187	串本町	上田原	0.16		
428	5188	串本町	上田原	0.30		
428	5189	串本町	田原	高浜	0.57	
428	5190	串本町	田原	荒船	0.13	
428	5191	串本町	田原	高浜	0.19	
428	5192	串本町	田原	荒船	0.36	
428	5193	串本町	田原	荒船	0.31	
428	5194	串本町	姫川		0.04	
428	5195	串本町	姫川		0.12	
428	5196	串本町	姫川		0.17	
428	5197	串本町	姫川		0.14	
428	5199	串本町	高富		0.14	
428	5200	串本町	高富		0.09	
428	5201	串本町	高富		0.25	
428	5202	串本町	二色		0.11	
428	5203	串本町	二色		0.04	
428	5204	串本町	二色		0.52	
428	5205	串本町	有田上		1.56	
428	5206	串本町	有田上		0.26	
428	5207	串本町	田並上		0.26	
428	5208	串本町	伊串		0.05	
428	5209	串本町	津荷		0.04	
428	5212	串本町	里川		0.02	
428	5213	串本町	里川		0.08	
428	5214	串本町	里川		0.35	
428	5215	串本町	里川		0.10	
428	5216	串本町	里川		0.12	
428	5217	串本町	里川	比曾原	1.10	
428	5218	串本町	有田	貝岡	0.03	
428	5220	串本町	有田		0.54	
428	5221	串本町	有田		0.15	
428	5222	串本町	有田	錆浦	0.13	
428	5223	串本町	有田	錆浦	0.03	
428	5224	串本町	高富		0.11	

地区番号	市町村	大字	字	面積(ha)	備考
428	5226	串本町	高富	0.19	
428	5227	串本町	高富	0.07	
428	5228	串本町	高富	0.08	
428	5229	串本町	高富	0.27	
428	5230	串本町	高富	東雨	0.18
428	5231	串本町	高富	東雨	0.06
428	5232	串本町	高富	東雨	0.75
428	5233	串本町	高富	東雨	0.56
428	5234	串本町	高富	東雨	0.19
428	5235	串本町	高富	東雨	0.04
428	5236	串本町	高富	東雨	0.07
428	5237	串本町	高富	東雨	0.10
428	5238	串本町	高富	東雨	0.14
428	5239	串本町	高富	東雨	0.12
428	5240	串本町	高富	東雨	0.63
428	5241	串本町	高富		0.19
428	5242	串本町	有田	入谷	0.26
428	5243	串本町	有田	入谷	0.63
428	5244	串本町	中湊		0.64
428	5245	串本町	鬮野川	橋杭	0.03
428	5246	串本町	鬮野川	橋杭	0.02
428	5248	串本町	姫川		0.22
428	5249	串本町	鬮野川		0.12
428	5250	串本町	鬮野川		0.12
428	5251	串本町	二色		0.16
428	5252	串本町	高富		0.18
428	5253	串本町	高富		0.18
428	5254	串本町	有田		0.16
428	5256	串本町	吐生		0.16
428	5257	串本町	吐生		0.27
428	5258	串本町	吐生		0.08
428	5259	串本町	有田		0.16
428	5260	串本町	有田上		0.19
428	5261	串本町	有田上		0.53
428	5262	串本町	田並上		0.18
428	5263	串本町	田並上		0.09
428	5264	串本町	吐生		0.12
428	5265	串本町	伊串		0.04
428	5267	串本町	西向		0.05
428	5268	串本町	和深	安指	0.35
428	5271	串本町	和深	新田平見	0.11
428	5272	串本町	津荷		0.10
428	5273	串本町	津荷		0.02
428	5274	串本町	津荷		0.67
428	5275	串本町	津荷		0.15
428	5276	串本町	古座		1.11
428	5277	串本町	津荷		0.46
428	5278	串本町	津荷		0.12
428	5279	串本町	津荷		0.17

05-01-02 山地災害危険箇所一覧表(山腹崩壊危険地区)

県森林整備課

地区番号		市町村	大字	字	面積(ha)	備考
428	5281	串本町	田原		0.09	
428	5282	串本町	田原		0.41	
428	5283	串本町	田原		0.07	
428	5284	串本町	伊串		0.58	
428	5285	串本町	古田		0.09	
428	5286	串本町	西向	岩渕	0.16	
428	5287	串本町	田原		0.85	
428	5288	串本町	上田原		2.99	
428	5294	串本町	檜野		0.49	

箇所番号	市町村	大字／字	国有林名	面積(ha)	備考
302015	1	和歌山市	落合	紀泉高原国有林	8.25
302015	2	和歌山市	中畑	紀泉高原国有林	1.88
302015	3	和歌山市	中畑	紀泉高原国有林	0.18
302015	4	和歌山市	中畑	紀泉高原国有林	0.60
302066	1	田辺市	龍神村竜神	亀谷国有林	37.92
302066	2	田辺市	龍神村甲斐の川	立花川山国有林	9.60
302066	3	田辺市	龍神村殿原	笠塔山国有林	26.55
302066	4	田辺市	龍神村殿原	笠塔山国有林	20.52
302066	5	田辺市	龍神村殿原	笠塔山国有林	11.31
302066	6	田辺市	中辺路町兵生	宮代山国有林	30.30
302066	7	田辺市	中辺路町兵生	坂泰山国有林	65.28
302066	8	田辺市	中辺路町兵生	坂泰山国有林	63.24
302066	9	田辺市	中辺路町兵生	坂泰山国有林	53.55
302066	10	田辺市	中辺路町福定	風呂谷国有林	7.20
302066	11	田辺市	木守	前の川国有林	30.60
302066	12	田辺市	本宮町静川	大塔山国有林	14.49
302066	13	田辺市	本宮町静川	大塔山国有林	8.40
302066	14	田辺市	本宮町静川	大塔山国有林	1.20
302066	15	田辺市	本宮町静川	大杉大小屋国有林	5.58
302066	16	田辺市	本宮町静川	黒蔵谷国有林	25.56
302066	17	田辺市	本宮町平治川	上平治国有林	3.36
302066	18	田辺市	本宮町三越	公門谷国有林	2.40
302066	19	田辺市	本宮町三越	公門谷国有林	18.90
302066	20	田辺市	本宮町三越	公門谷国有林	20.16
302066	21	田辺市	本宮町三越	公門谷国有林	3.84
302066	22	田辺市	本宮町三越	外和谷国有林	13.68
302066	23	田辺市	本宮町三越	宮ノ谷国有林	6.90
302066	24	田辺市	本宮町静川	大塔山国有林	2.52
302066	25	田辺市	本宮町静川	大塔山国有林	0.81
302074	1	新宮市	高田	大越国有林	15.30
302074	2	新宮市	高田	白見国有林	5.67
302074	3	新宮市	高田	大越国有林	3.60
302074	4	新宮市	熊野川町	大倉畑山国有林	45.00
302082	1	紀の川市	打田西山田	西山田奥国有林	0.60
302091	1	岩出市	根来	風吹国有林	0.66
302091	2	岩出市	山	小野山国有林	1.05
303437	1	九度山町	東郷	高野山国有林	22.50
303445	1	高野町	高野山	高野山国有林	1.50
303445	2	高野町	浦神谷	高野山国有林	0.30
303445	3	高野町	細川	高野山国有林	1.62
303445	4	高野町	細川	高野山国有林	0.96
303445	5	高野町	細川	高野山国有林	0.90
303445	6	高野町	花坂	高野山国有林	1.65
303445	7	高野町	花坂	高野山国有林	1.50
303445	8	高野町	花坂	高野山国有林	0.98

箇所番号	市町村	大字／字	国有林名	面積(ha)	備考
303445	9	高野町	高野山	高野山国有林	0.24
303445	10	高野町	高野山	高野山国有林	4.14
303445	11	高野町	高野山	高野山国有林	9.75
303445	12	高野町	高野山	高野山国有林	0.54
303445	13	高野町	高野山	高野山国有林	0.48
303445	14	高野町	高野山	高野山国有林	4.50
303445	15	高野町	高野山	高野山国有林	0.83
303666	1	有田川町	下湯川	津俣国有林	2.34
303666	2	有田川町	下湯川	津俣国有林	1.26
303666	3	有田川町	下湯川	津俣国有林	2.70
303909	1	印南町	川又	川又国有林	12.48
303909	2	印南町	川又	川又国有林	8.46
303925	1	日高川町	寒川	西ノ河国有林	14.40
303925	2	日高川町	寒川	西ノ河国有林	26.40
303925	3	日高川町	野々川	野々川国有林	10.62
304069	1	すさみ町	東栗垣内	宮城川国有林	27.84
304069	2	すさみ町	東栗垣内	宮城川国有林	19.68
304069	3	すさみ町	小附	善司国有林	7.95
304212	1	那智勝浦町	市野々	那智山国有林	4.08

05-02-02 山地災害危険箇所一覧表(崩壊土砂流出危険地区)

県森林整備課

地区番号		市町村	大字	字	面積(ha)	備考
201	0001	和歌山市	加太		2.18	
201	0002	和歌山市	加太		2.81	
201	0003	和歌山市	加太		6.33	
201	0005	和歌山市	加太		4.04	
201	0006	和歌山市	加太		3.87	
201	0007	和歌山市	加太	大谷	5.08	
201	0009	和歌山市	加太		5.42	
201	0011	和歌山市	日野		2.80	
201	0012	和歌山市	日野		3.18	
201	0013	和歌山市	日野		3.53	
201	0014	和歌山市	日野		3.69	
201	0015	和歌山市	日野		1.19	
201	0016	和歌山市	磯の浦		3.99	
201	0017	和歌山市	加太		3.07	
201	0018	和歌山市	加太		2.34	
201	0019	和歌山市	加太		20.29	
201	0020	和歌山市	加太		1.26	
201	0021	和歌山市	加太		20.36	
201	0022	和歌山市	加太		7.54	
201	0023	和歌山市	大川		109.40	
201	0024	和歌山市	大川		11.94	
201	0025	和歌山市	大川		4.04	
201	0026	和歌山市	大川		4.04	
201	0027	和歌山市	大川		1.57	
201	0028	和歌山市	滝畑	滝谷	18.39	
201	0029	和歌山市	滝畑		5.45	
201	0030	和歌山市	滝畑		67.02	
201	0031	和歌山市	滝畑		26.59	
201	0032	和歌山市	上黒谷		39.70	
201	0033	和歌山市	北	別所	3.12	
201	0034	和歌山市	北	別所	4.77	
201	0035	和歌山市	弘西		4.18	
201	0036	和歌山市	府中		6.75	
201	0037	和歌山市	直川		2.58	
201	0038	和歌山市	直川		3.92	
201	0039	和歌山市	直川		4.67	
201	0040	和歌山市	直川		12.09	
201	0041	和歌山市	直川		9.07	
201	0042	和歌山市	六十谷		3.56	
201	0043	和歌山市	園部	浅木谷	1.48	
201	0044	和歌山市	園部		57.56	
201	0045	和歌山市	園部		7.14	
201	0046	和歌山市	大谷		33.52	
201	0047	和歌山市	大谷		1.15	
201	0048	和歌山市	大谷		4.10	
201	0049	和歌山市	平井		2.09	
201	0050	和歌山市	平井		17.70	
201	0051	和歌山市	平井		76.29	
201	0052	和歌山市	平井		3.48	

05-02-02 山地災害危険箇所一覧表(崩壊土砂流出危険地区)

県森林整備課

地区番号	市町村	大字	字	面積(ha)	備考	
201	0055	和歌山市	梅原	2.42		
201	0058	和歌山市	上三毛	15.75		
201	0059	和歌山市	上三毛	5.37		
201	0061	和歌山市	上三毛	30.59		
201	0062	和歌山市	東田中	25.96		
201	0063	和歌山市	東田中	19.24		
201	0064	和歌山市	金谷	庄ノ森	7.04	
201	0065	和歌山市	金谷	庄ノ森	30.24	
201	0066	和歌山市	金谷	7.10		
201	0067	和歌山市	金谷	23.87		
201	0068	和歌山市	金谷	40.27		
201	0069	和歌山市	金谷	23.07		
201	0070	和歌山市	金谷	40.93		
201	0071	和歌山市	矢田	7.35		
201	0072	和歌山市	明王寺	5.41		
201	0073	和歌山市	明王寺	9.72		
201	0074	和歌山市	明王寺	10.50		
201	0075	和歌山市	禰宜	15.60		
201	0076	和歌山市	井ノ口	4.47		
201	0077	和歌山市	禰宜	14.77		
201	0078	和歌山市	和佐関戸	2.87		
201	0079	和歌山市	和佐関戸	10.49		
201	0080	和歌山市	和佐関戸	4.85		
201	0081	和歌山市	永山	3.14		
201	0082	和歌山市	永山	11.63		
201	0083	和歌山市	山東中	8.02		
201	0084	和歌山市	山東中	8.83		
201	0085	和歌山市	黒岩	6.91		
201	0086	和歌山市	黒岩	5.33		
201	0087	和歌山市	黒岩	葉山	27.27	
201	0088	和歌山市	黒岩	葉山	5.73	
201	0089	和歌山市	黒岩	9.12		
201	0090	和歌山市	黒岩	8.41		
201	0091	和歌山市	黒岩	7.54		
201	0092	和歌山市	黒岩	2.14		
201	0093	和歌山市	黒岩	6.56		
201	0094	和歌山市	鳴神	8.05		
201	0095	和歌山市	鳴神	11.23		
201	0096	和歌山市	鳴神	2.30		
201	0097	和歌山市	鳴神	2.50		
201	0098	和歌山市	鳴神	1.94		
201	0099	和歌山市	鳴神	4.06		
201	0100	和歌山市	井辺	2.06		
201	0101	和歌山市	井辺	3.44		
201	0102	和歌山市	井辺	9.07		
201	0103	和歌山市	栗栖	2.29		
201	0104	和歌山市	栗栖	2.32		
201	0106	和歌山市	井戸	2.59		
201	0107	和歌山市	冬野	5.33		

地区番号		市町村	大字	字	面積(ha)	備考
201	0108	和歌山市	冬野		4.33	
201	0109	和歌山市	内原		3.13	
201	0110	和歌山市	内原		2.93	
201	0111	和歌山市	内原		5.40	
201	0112	和歌山市	紀三井寺		10.11	
201	0113	和歌山市	三葛		8.76	
201	0115	和歌山市	吉原		7.15	
201	0116	和歌山市	吉原		12.74	
201	0117	和歌山市	吉原		9.90	
201	1001	和歌山市	岩橋		4.14	
201	5001	和歌山市	深山		9.54	
201	5002	和歌山市	加太		6.28	
201	5004	和歌山市	日野		8.99	
201	5005	和歌山市	日野		13.56	
201	5006	和歌山市	落合		28.93	
201	5008	和歌山市	弘西		26.86	
201	5009	和歌山市	弘西		13.00	
201	5010	和歌山市	弘西		7.49	
201	5011	和歌山市	弘西		32.46	
201	5012	和歌山市	直川		60.31	
201	5014	和歌山市	上黒谷		8.59	
201	5015	和歌山市	谷		16.27	
201	5016	和歌山市	北野		36.23	
201	5017	和歌山市	弘西		25.44	
201	5018	和歌山市	弘西		3.62	
201	5020	和歌山市	府中		15.04	
201	5024	和歌山市	直川		9.94	
201	5026	和歌山市	府中		1.59	
201	5027	和歌山市	直川		37.89	
201	5028	和歌山市	園部		21.16	
201	5029	和歌山市	園部		32.96	
201	5030	和歌山市	平井		21.25	
201	5032	和歌山市	園部		9.46	
201	5033	和歌山市	園部		23.46	
201	5035	和歌山市	北	別所	58.32	
201	5037	和歌山市	磯の浦		6.05	
201	5038	和歌山市	西庄		9.89	
201	5039	和歌山市	落合		16.28	
201	5041	和歌山市	井辺		8.41	
201	5042	和歌山市	岩橋		3.02	
201	5043	和歌山市	岩橋		8.48	
201	5044	和歌山市	下和佐		5.12	
201	5045	和歌山市	和佐関戸		12.40	
201	5046	和歌山市	金谷		4.86	
201	5048	和歌山市	下和佐		8.50	
201	5049	和歌山市	和佐中		3.87	
201	5051	和歌山市	内原		4.58	
201	5052	和歌山市	朝日		7.93	
201	5053	和歌山市	薬勝寺		4.82	

05-02-02 山地災害危険箇所一覧表(崩壊土砂流出危険地区)

県森林整備課

地区番号	市町村	大字	字	面積(ha)	備考	
201	5055	和歌山市	頭陀寺	31.22		
201	5058	和歌山市	加太	0.91		
201	5059	和歌山市	加太	2.58		
201	5060	和歌山市	加太	1.32		
201	5061	和歌山市	加太	2.58		
201	5063	和歌山市	加太	1.10		
201	5066	和歌山市	深山	3.15		
201	5067	和歌山市	深山	7.46		
201	5072	和歌山市	日野	3.00		
201	5075	和歌山市	深山	10.96		
201	5076	和歌山市	深山	7.51		
201	5079	和歌山市	深山	8.76		
201	5080	和歌山市	深山	11.54		
201	5081	和歌山市	深山	19.37		
201	5082	和歌山市	深山	5.69		
201	5083	和歌山市	深山	8.66		
201	5084	和歌山市	永山	2.20		
201	5086	和歌山市	永山	1.44		
201	5087	和歌山市	矢田	16.73		
201	5089	和歌山市	平尾	6.29		
201	5091	和歌山市	平尾	3.18		
201	5092	和歌山市	吉礼	1.43		
201	5093	和歌山市	吉礼	5.08		
201	5094	和歌山市	平尾	4.01		
201	5095	和歌山市	平尾	2.12		
201	5096	和歌山市	平尾	3.52		
201	5097	和歌山市	平尾	10.21		
201	5098	和歌山市	和佐中	5.08		
201	5099	和歌山市	栗栖	0.87		
201	5101	和歌山市	木ノ本	7.14		
202	0001	海南市	孟子	5.17		
202	0002	海南市	孟子	8.76		
202	0003	海南市	孟子	2.54		
202	0004	海南市	七山	9.91		
202	0005	海南市	七山	3.97		
202	0006	海南市	七山	3.31		
202	0007	海南市	七山	2.53		
202	0008	海南市	七山	2.14		
202	0009	海南市	野尻	12.76		
202	0010	海南市	別院	8.92		
202	0011	海南市	別院	16.56		
202	0012	海南市	小野田	10.09		
202	0014	海南市	且来	4.96		
202	0015	海南市	且来	2.72		
202	0016	海南市	船尾	4.57		
202	0017	海南市	黒江	1.95		
202	0018	海南市	日方	才ノ神	4.03	
202	0019	海南市	日方	才ノ神	6.81	
202	0020	海南市	日方		6.84	

05-02-02 山地災害危険箇所一覧表(崩壊土砂流出危険地区)

県森林整備課

地区番号		市町村	大字	字	面積(ha)	備考
202	0021	海南省	且来		7.19	
202	0022	海南省	大野中		5.95	
202	0023	海南省	且来		3.30	
202	0024	海南省	且来		4.77	
202	0025	海南省	小野田		4.74	
202	0026	海南省	幡川		1.17	
202	0027	海南省	重根		3.48	
202	0028	海南省	重根		4.07	
202	0029	海南省	幡川		6.85	
202	0030	海南省	幡川		7.50	
202	0031	海南省	藤白		6.72	
202	0032	海南省	冷水		3.00	
202	0033	海南省	冷水		24.21	
202	0034	海南省	冷水		7.06	
202	0035	海南省	冷水		10.85	
202	0036	海南省	冷水		5.38	
202	0037	海南省	冷水		7.08	
202	0038	海南省	冷水		5.38	
202	0040	海南省	小野田		4.96	
202	0041	海南省	小野田		5.47	
202	0042	海南省	阪井		2.87	
202	0043	海南省	阪井		4.40	
202	0044	海南省	阪井		30.59	
202	0045	海南省	冲野々		5.01	
202	0046	海南省	冲野々		22.91	
202	0047	海南省	別院		6.35	
202	0048	海南省	重根		2.33	
202	0049	海南省	重根		9.01	
202	0050	海南省	重根		17.91	
202	0051	海南省	重根		1.94	
202	0052	海南省	重根		2.27	
202	0053	海南省	重根		4.30	
202	0054	海南省	重根		14.50	
202	0055	海南省	重根		5.32	
202	0056	海南省	重根		45.38	
202	0057	海南省	次ヶ谷		5.17	
202	0058	海南省	ひや水		7.10	
202	0059	海南省	ひや水		2.77	
202	0060	海南省	海老谷	北浦	223.82	
202	0061	海南省	赤沼		20.27	
202	0063	海南省	赤沼		5.65	
202	0064	海南省	九品寺		1.62	
202	0065	海南省	九品寺		1.65	
202	0066	海南省	九品寺		4.47	
202	0067	海南省	椋木		6.88	
202	0068	海南省	野上新		5.48	
202	0069	海南省	野上新		9.11	
202	0070	海南省	野上新		49.54	
202	0071	海南省	椋木		1.89	

05-02-02 山地災害危険箇所一覧表(崩壊土砂流出危険地区)

県森林整備課

地区番号		市町村	大字	字	面積(ha)	備考
202	0072	海南省	九品寺		5.81	
202	0073	海南省	野上新		14.02	
202	0075	海南省	小野田	奥山北谷	47.18	
202	0076	海南省	大野中		41.65	
202	1001	海南省	野上新		22.93	
202	1002	海南省	下津町下	津	4.36	
202	1003	海南省	下津町下	津	3.33	
202	1004	海南省	下津町下	津	1.75	
202	1005	海南省	下津町下	津	4.11	
202	1006	海南省	下津町黒田		8.08	
202	1007	海南省	下津町引尾		0.94	
202	1008	海南省	下津町引尾		90.23	
202	1009	海南省	下津町中		2.58	
202	1010	海南省	下津町青枝		5.86	
202	1011	海南省	下津町市坪		96.75	
202	1012	海南省	下津町鯉川		8.14	
202	1013	海南省	下津町小原		2.88	
202	1014	海南省	下津町小原		24.90	
202	1015	海南省	下津町小畑		42.45	
202	1016	海南省	下津町下	津	8.63	
202	1017	海南省	下津町市坪		2.05	
202	1018	海南省	下津町沓掛		68.90	
202	1019	海南省	鳥居		5.60	
202	1020	海南省	鳥居		29.69	
202	1021	海南省	下津町鯉川		6.37	
202	1022	海南省	南赤坂		0.35	
202	1024	海南省	下津町引尾		22.68	
202	1025	海南省	下津町中		28.82	
202	5001	海南省	下津町市坪		10.78	
202	5002	海南省	下津町大窪		54.67	
202	5003	海南省	下津町鯉川		19.89	
202	5004	海南省	下津町丁		30.89	
202	5005	海南省	大野中		37.70	
202	5006	海南省	幡川		80.98	
202	5007	海南省	重根		32.10	
202	5008	海南省	別所		7.86	
202	5009	海南省	別所		10.80	
202	5010	海南省	九品寺		13.88	
202	5011	海南省	上谷		61.47	
202	5012	海南省	下津町下	津	17.96	
202	5013	海南省	下津町笠畑		21.89	
202	5014	海南省	下津町笠畑		70.45	
202	5015	海南省	日方	才ノ神	5.23	
202	5017	海南省	重根		25.43	
202	5020	海南省	九品寺		5.85	
202	5021	海南省	野上新		9.27	
202	5022	海南省	下津町曾根田		31.99	
202	5023	海南省	下津町橋本		23.31	
202	5024	海南省	下津町曾根田		10.27	

05-02-02 山地災害危険箇所一覧表(崩壊土砂流出危険地区)

県森林整備課

地区番号		市町村	大字	字	面積(ha)	備考
202	5025	海南省	下津町引尾		72.14	
202	5026	海南省	別所		14.22	
202	5027	海南省	別所		63.68	
202	5028	海南省	上谷		24.33	
202	5029	海南省	上谷		7.55	
202	5030	海南省	上谷		5.30	
202	5031	海南省	下津町青枝		6.23	
202	5032	海南省	冷水		5.07	
202	5033	海南省	藤白		8.29	
202	5034	海南省	藤白		12.57	
202	5035	海南省	冷水		13.17	
202	5036	海南省	藤白		4.01	
202	5037	海南省	藤白		4.56	
202	5038	海南省	藤白		12.39	
202	5039	海南省	原野		5.69	
202	5041	海南省	原野		1.79	
202	5042	海南省	原野		2.14	
202	5043	海南省	下津町小畑		25.60	
202	5044	海南省	孟子		35.37	
202	5045	海南省	孟子		3.59	
202	5046	海南省	七山		3.39	
202	5047	海南省	七山		2.05	
202	5048	海南省	下津町黒田		27.87	
202	5049	海南省	下津町中		25.50	
202	5050	海南省	下津町小南		35.75	
202	5051	海南省	下津町市坪		5.16	
202	5052	海南省	下津町青枝		4.54	
202	5053	海南省	下津町下	津	5.80	
202	5054	海南省	下津町小原		13.11	
202	5055	海南省	下津町小原		10.39	
202	5056	海南省	山田		20.26	
202	5057	海南省	下津町笠畑		94.03	
203	0001	橋本市	吉原		35.83	
203	0002	橋本市	山田	矢持谷	52.48	
203	0003	橋本市	山田	三ツ石	1.99	
203	0004	橋本市	山田		12.12	
203	0005	橋本市	山田		16.34	
203	0006	橋本市	山田		7.18	
203	0007	橋本市	山田		7.81	
203	0008	橋本市	山田		6.28	
203	0009	橋本市	山田		5.97	
203	0010	橋本市	矢倉脇	横尾中殿	143.74	
203	0011	橋本市	柱本	西広	2.05	
203	0012	橋本市	柱本	光陽台	2.61	
203	0013	橋本市	柱本	沓掛	1.61	
203	0014	橋本市	柱本	上の平	13.01	
203	0019	橋本市	橋谷		42.21	
203	0021	橋本市	菖蒲谷		23.12	
203	0022	橋本市	山田		13.05	

地区番号		市町村	大字	字	面積(ha)	備考
203	0023	橋本市	山田	右別当	5.16	
203	0024	橋本市	山田	右別当	39.41	
203	0030	橋本市	杉尾	奥山	5.90	
203	0031	橋本市	杉尾	登利尾	7.95	
203	0032	橋本市	杉尾	登利尾	14.14	
203	0033	橋本市	杉尾	四本松	5.54	
203	0034	橋本市	杉尾	四本松	8.17	
203	0035	橋本市	杉尾	餅尾原	7.82	
203	0036	橋本市	杉尾	堂本	5.88	
203	0037	橋本市	杉尾	四本松	4.07	
203	0038	橋本市	境原	竹の平	19.76	
203	0040	橋本市	隅田町山内		2.71	
203	0041	橋本市	隅田町山内		22.30	
203	0043	橋本市	境原		4.61	
203	0044	橋本市	境原	大橋	2.15	
203	0045	橋本市	境原	大橋	10.88	
203	0046	橋本市	境原	長畑垣内	2.04	
203	0049	橋本市	南馬場	上垣内	75.21	
203	0061	橋本市	須河	尾鼻	37.10	
203	0062	橋本市	谷奥深	張尾峯	21.36	
203	0063	橋本市	矢倉脇	横尾中殿	309.73	
203	1001	橋本市	吉原		41.27	
203	1002	橋本市	山田		5.72	
203	1003	橋本市	山田		14.39	
203	1004	橋本市	山田		32.99	
203	1005	橋本市	山田		1.58	
203	1006	橋本市	山田		122.78	
203	1007	橋本市	橋谷		62.02	
203	1008	橋本市	境原		0.48	
203	1009	橋本市	高野口町嵯峨谷		83.33	
203	1010	橋本市	高野口町上中		23.16	
203	1011	橋本市	北宿		1.94	
203	1012	橋本市	高野口町竹尾		0.50	
203	5003	橋本市	須河		28.22	
203	5004	橋本市	須河		6.86	
203	5007	橋本市	谷奥深		63.18	
203	5009	橋本市	谷奥深		45.72	
203	5010	橋本市	谷奥深		11.90	
203	5012	橋本市	彦谷		33.37	
203	5014	橋本市	横座		3.06	
203	5016	橋本市	西畑		172.52	
203	8012	橋本市	橋谷		11.87	
203	8013	橋本市	恋野		21.03	
203	8014	橋本市	山田		23.37	
204	0001	有田市	初島町浜		4.86	
204	0002	有田市	宮原町畑		16.13	
204	0003	有田市	宮原町畑		16.85	
204	0004	有田市	下中島		14.14	
204	0005	有田市	宮崎町		9.27	

05-02-02 山地災害危険箇所一覧表(崩壊土砂流出危険地区)

県森林整備課

地区番号		市町村	大字	字	面積(ha)	備考
204	0006	有田市	宮崎町		6.62	
204	0007	有田市	宮崎町		11.71	
204	0008	有田市	山地		9.15	
204	0009	有田市	千田		4.29	
204	5001	有田市	糸我町中番		55.65	
204	5002	有田市	山田原		7.85	
204	5003	有田市	山田原		5.78	
204	5004	有田市	初島町里		28.14	
204	5005	有田市	初島町里		3.41	
204	5006	有田市	初島町里		32.85	
204	5007	有田市	山田原		37.32	
204	5008	有田市	下中島		9.49	
204	5012	有田市	宮崎町		31.18	
204	5013	有田市	山地		18.97	
204	5014	有田市	千田		3.89	
205	0001	御坊市	湯川町富安		94.88	
205	0002	御坊市	湯川町富安		15.81	
205	0004	御坊市	名田町上野		3.76	
205	0005	御坊市	名田町楠井		26.24	
205	5001	御坊市	湯川町富安		16.46	
205	5002	御坊市	藤田町吉田		4.95	
205	5003	御坊市	名田町野島		35.52	
205	5006	御坊市	名田町上野		28.51	
205	5007	御坊市	明神川		5.57	
205	5009	御坊市	名田町上野		9.80	
205	5010	御坊市	名田町楠井		12.23	
205	5011	御坊市	名田町上野		3.54	
205	5012	御坊市	名田町上野		4.45	
205	5014	御坊市	名田町野島		7.13	
205	5015	御坊市	名田町野島		10.28	
205	5018	御坊市	名田町野島		24.26	
205	7503	御坊市	湯川町富安		12.83	
206	0001	田辺市	上芳養	安慶	7.03	
206	0003	田辺市	上芳養	田本	29.89	
206	0004	田辺市	上芳養	吉野	2.67	
206	0005	田辺市	上芳養	玉垣	36.96	
206	0006	田辺市	上芳養	五内	1.84	
206	0007	田辺市	上芳養		1.45	
206	0008	田辺市	上芳養		0.50	
206	0009	田辺市	上芳養	峯玉	54.55	
206	0010	田辺市	上芳養		20.09	
206	0011	田辺市	上芳養	谷口	56.13	
206	0012	田辺市	上芳養	石神	4.39	
206	0013	田辺市	秋津川		2.17	
206	0014	田辺市	秋津川	宝柏	0.95	
206	0015	田辺市	稲成町		4.62	
206	0016	田辺市	上芳養	古屋谷	10.42	
206	0017	田辺市	上芳養	古屋谷	3.24	
206	0018	田辺市	上芳養	茶木谷	18.00	

地区番号	市町村	大字	字	面積(ha)	備考	
206	0019	田辺市	秋津川	谷川	4.51	
206	0020	田辺市	秋津川	松本	3.05	
206	0021	田辺市	秋津川	谷川	9.65	
206	0022	田辺市	秋津川	谷川	2.64	
206	0023	田辺市	秋津川	下崎	7.20	
206	0025	田辺市	秋津川	大沢	58.24	
206	0026	田辺市	伏菟野	目吉良	23.51	
206	0027	田辺市	伏菟野	目吉良	26.15	
206	0029	田辺市	伏菟野	前谷	19.32	
206	0031	田辺市	上野		11.18	
206	0032	田辺市	上野	洞	13.49	
206	0033	田辺市	伏菟野	伏菟野	5.02	
206	0034	田辺市	秋津川	中通	23.66	
206	0035	田辺市	秋津川	串崎	22.50	
206	0036	田辺市	長野		6.14	
206	0037	田辺市	上秋津	衣笠山	37.33	
206	0038	田辺市	中三栖	鍛冶屋谷	12.91	
206	0040	田辺市	中三栖	富家	7.89	
206	0041	田辺市	上秋津	境	4.55	
206	0042	田辺市	上秋津	岡代	6.74	
206	0043	田辺市	上秋津	川中口	8.42	
206	0044	田辺市	上秋津	宇井田	6.22	
206	0045	田辺市	上秋津	大西	8.65	
206	0046	田辺市	上秋津	迫戸	13.86	
206	0047	田辺市	上秋津	迫戸	11.67	
206	0048	田辺市	芳養町		37.12	
206	0049	田辺市	稲成町		3.41	
206	0050	田辺市	稲成町	谷下	1.72	
206	0051	田辺市	中芳養	平野	7.21	
206	0052	田辺市	中芳養	日用	23.15	
206	0053	田辺市	中芳養	小野	1.26	
206	0054	田辺市	中芳養	千町	20.11	
206	0055	田辺市	稲成町	小田畑	15.28	
206	1001	田辺市	稲成町		2.13	
206	1002	田辺市	中三栖		18.14	
206	1003	田辺市	中三栖		11.82	
206	1004	田辺市	芳養町		2.63	
206	1005	田辺市	中芳養		5.16	
206	1006	田辺市	中芳養		4.65	
206	1007	田辺市	上秋津		12.69	
206	1008	田辺市	上秋津		11.75	
206	1009	田辺市	上秋津		28.20	
206	1010	田辺市	長野		28.18	
206	1011	田辺市	長野		91.13	
206	1012	田辺市	稲成町		7.88	
206	1013	田辺市	稲成町		7.92	
206	1014	田辺市	伏菟野		3.38	
206	1015	田辺市	上芳養		2.81	
206	1016	田辺市	上芳養		7.16	

地区番号	市町村	大字	字	面積(ha)	備考
206	1017	田辺市	秋津川	4.40	
206	1018	田辺市	上芳養	1.27	
206	1019	田辺市	秋津川	7.58	
206	1020	田辺市	上芳養	8.16	
206	1021	田辺市	秋津川	0.87	
206	1022	田辺市	伏菟野	2.16	
206	1023	田辺市	秋津川	2.76	
206	1024	田辺市	伏菟野	12.54	
206	1025	田辺市	伏菟野	14.46	
206	1026	田辺市	伏菟野	6.32	
206	1027	田辺市	伏菟野	6.17	
206	1028	田辺市	鮎川	215.98	
206	1029	田辺市	鮎川	16.48	
206	1030	田辺市	鮎川	30.72	
206	1031	田辺市	下川下	0.68	
206	1032	田辺市	平瀬	56.01	
206	1033	田辺市	平瀬	121.24	
206	1034	田辺市	秋津川	14.65	
206	1035	田辺市	秋津川	66.54	
206	1036	田辺市	中辺路町栗栖川	62.76	
206	1037	田辺市	中辺路町川合	15.66	
206	1038	田辺市	中辺路町高原	7.36	
206	1039	田辺市	中辺路町栗栖川	2.17	
206	1040	田辺市	中辺路町高原	25.16	
206	1041	田辺市	和田	20.74	
206	1042	田辺市	和田	383.72	
206	1044	田辺市	上芳養	5.07	
206	1045	田辺市	秋津川	1.21	
206	1046	田辺市	秋津川	11.00	
206	1047	田辺市	上秋津	56.65	
206	1048	田辺市	芳養町	14.81	
206	1049	田辺市	龍神村龍神	1.95	
206	1050	田辺市	龍神村龍神	83.45	
206	1051	田辺市	龍神村龍神	52.64	
206	1052	田辺市	龍神村龍神	35.71	
206	1053	田辺市	龍神村龍神	52.68	
206	1055	田辺市	龍神村龍神	6.23	
206	1056	田辺市	龍神村龍神	2.70	
206	1057	田辺市	龍神村龍神	9.86	
206	1058	田辺市	龍神村龍神	137.59	
206	1059	田辺市	龍神村龍神	96.50	
206	1060	田辺市	龍神村龍神	62.52	
206	1061	田辺市	龍神村龍神	99.07	
206	1062	田辺市	龍神村龍神	3.34	
206	1064	田辺市	龍神村丹生ノ川	13.75	
206	1065	田辺市	龍神村小又川	44.00	
206	1066	田辺市	龍神村湯ノ又	5.84	
206	1068	田辺市	龍神村殿原	1.74	
206	1069	田辺市	龍神村宮代	10.52	

地区番号	市町村	大字	字	面積(ha)	備考
206	1070	田辺市	龍神村宮代	18.45	
206	1072	田辺市	龍神村宮代	2.50	
206	1074	田辺市	龍神村小家	13.27	
206	1075	田辺市	龍神村小家	18.29	
206	1076	田辺市	龍神村小家	12.68	
206	1078	田辺市	龍神村甲斐ノ川	23.95	
206	1079	田辺市	龍神村甲斐ノ川	10.98	
206	1080	田辺市	龍神村甲斐ノ川	11.60	
206	1081	田辺市	龍神村甲斐ノ川	39.40	
206	1082	田辺市	龍神村宮代	79.06	
206	1083	田辺市	龍神村広井原	8.00	
206	1084	田辺市	龍神村宮代	10.83	
206	1085	田辺市	龍神村宮代	64.34	
206	1086	田辺市	龍神村東	6.07	
206	1087	田辺市	龍神村甲斐ノ川	100.54	
206	1089	田辺市	龍神村柳瀬	111.17	
206	1090	田辺市	龍神村安井	7.01	
206	1091	田辺市	龍神村安井	1.96	
206	1092	田辺市	龍神村柳瀬	1.06	
206	1093	田辺市	上秋津	3.47	
206	1094	田辺市	秋津川	40.13	
206	1096	田辺市	龍神村東	120.41	
206	1097	田辺市	龍神村龍神	17.47	
206	1098	田辺市	龍神村龍神	44.28	
206	1099	田辺市	龍神村広井原	11.72	
206	1100	田辺市	鮎川	8.54	
206	1101	田辺市	中辺路町北郡	7.98	
206	1102	田辺市	中辺路町北郡	3.00	
206	1103	田辺市	中辺路町栗栖川	4.59	
206	1104	田辺市	中辺路町石船	1.53	
206	1105	田辺市	中辺路町高原	7.74	
206	1106	田辺市	中辺路町栗栖川	102.94	
206	1107	田辺市	中辺路町石船	14.91	
206	1108	田辺市	中辺路町熊野川	26.11	
206	1109	田辺市	中辺路町温川	1.31	
206	1110	田辺市	中辺路町熊野川	52.62	
206	1111	田辺市	中辺路町福定	65.37	
206	1112	田辺市	中辺路町福定	81.09	
206	1113	田辺市	中辺路町水上	14.48	
206	1114	田辺市	中辺路町水上	7.15	
206	1115	田辺市	中辺路町水上	1.27	
206	1116	田辺市	中辺路町水上	119.50	
206	1118	田辺市	中辺路町水上	109.69	
206	1119	田辺市	中辺路町内井川	260.30	
206	1120	田辺市	中辺路町兵生	137.69	
206	1122	田辺市	中辺路町野中	209.69	
206	1123	田辺市	中辺路町野中	40.27	
206	1124	田辺市	中辺路町野中	110.87	
206	1125	田辺市	中辺路町野中	11.11	

地区番号	市町村	大字	字	面積(ha)	備考
206	1126	田辺市	中辺路町野中	1.31	
206	1127	田辺市	中辺路町野中	6.30	
206	1128	田辺市	中辺路町野中	6.71	
206	1129	田辺市	中辺路町野中	51.35	
206	1130	田辺市	中辺路町野中	23.60	
206	1131	田辺市	中辺路町道湯川	39.69	
206	1132	田辺市	中辺路町道湯川	16.80	
206	1133	田辺市	中辺路町道湯川	18.34	
206	1134	田辺市	中辺路町道湯川	6.43	
206	1135	田辺市	中辺路町道湯川	48.66	
206	1136	田辺市	中辺路町野中	127.51	
206	1137	田辺市	中辺路町野中	1.93	
206	1138	田辺市	中辺路町近露	4.57	
206	1139	田辺市	中辺路町近露	2.99	
206	1141	田辺市	中辺路町近露	169.31	
206	1142	田辺市	中辺路町近露	10.71	
206	1143	田辺市	中辺路町近露	16.06	
206	1144	田辺市	中辺路町兵生	77.94	
206	1145	田辺市	中辺路町道湯川	10.66	
206	1146	田辺市	中辺路町野中	1.37	
206	1148	田辺市	中辺路町兵生	74.55	
206	1149	田辺市	中辺路町兵生	84.50	
206	1150	田辺市	中辺路町小皆	7.14	
206	1151	田辺市	中辺路町近露	74.12	
206	1152	田辺市	中辺路町高原	8.80	
206	1153	田辺市	本宮町三越	2.17	
206	1154	田辺市	本宮町三越	88.72	
206	1160	田辺市	本宮町三越	2.79	
206	1161	田辺市	本宮町三越	43.53	
206	1163	田辺市	本宮町三越	4.72	
206	1164	田辺市	本宮町三越	1.76	
206	1165	田辺市	本宮町三越	2.61	
206	1166	田辺市	本宮町平治川	14.08	
206	1167	田辺市	本宮町皆地	1.38	
206	1168	田辺市	本宮町武住	5.22	
206	1169	田辺市	本宮町武住	4.46	
206	1170	田辺市	本宮町静川	17.33	
206	1171	田辺市	本宮町静川	10.33	
206	1173	田辺市	本宮町静川	28.61	
206	1175	田辺市	本宮町静川	16.20	
206	1176	田辺市	本宮町静川	6.08	
206	1177	田辺市	本宮町皆地	5.34	
206	1179	田辺市	本宮町檜葉	6.26	
206	1180	田辺市	本宮町静川	45.26	
206	1181	田辺市	本宮町静川	6.98	
206	1182	田辺市	本宮町皆瀬川	3.99	
206	1183	田辺市	本宮町本宮	5.79	
206	1184	田辺市	本宮町大居	36.99	
206	1185	田辺市	本宮町上切原	8.71	

地区番号	市町村	大字	字	面積(ha)	備考
206	1186	田辺市	本宮町伏拝	6.89	
206	1187	田辺市	本宮町一本松	2.01	
206	1188	田辺市	本宮町大居	18.76	
206	1189	田辺市	本宮町上切原	9.20	
206	1190	田辺市	本宮町高山	11.48	
206	1191	田辺市	本宮町高山	3.76	
206	1192	田辺市	本宮町高山	8.75	
206	1193	田辺市	本宮町本宮	15.58	
206	1194	田辺市	本宮町請川	11.41	
206	1195	田辺市	本宮町請川	2.58	
206	1196	田辺市	本宮町大津荷	3.21	
206	1197	田辺市	本宮町久保野	24.08	
206	1198	田辺市	本宮町久保野	2.85	
206	1201	田辺市	本宮町皆瀬川	14.23	
206	1204	田辺市	本宮町津荷谷	23.85	
206	1205	田辺市	本宮町大津荷	7.25	
206	1206	田辺市	下川上	0.88	
206	1207	田辺市	下川上	259.92	
206	1209	田辺市	下川上	7.08	
206	1210	田辺市	下川上	45.87	
206	1211	田辺市	下川上	10.68	
206	1212	田辺市	下川上	65.95	
206	1213	田辺市	下川上	147.76	
206	1214	田辺市	九川	118.21	
206	1215	田辺市	九川	20.29	
206	1216	田辺市	下川上	9.77	
206	1217	田辺市	下川上	6.04	
206	1218	田辺市	下川上	15.89	
206	1219	田辺市	下川上	11.65	
206	1223	田辺市	龍神村丹生ノ川	1.95	
206	1224	田辺市	上芳養	11.28	
206	1225	田辺市	中辺路町福定	47.75	
206	1227	田辺市	上芳養	30.06	
206	1228	田辺市	稲成町	13.36	
206	1229	田辺市	伏菟野	18.26	
206	1230	田辺市	伏菟野	67.65	
206	1231	田辺市	伏菟野	4.12	
206	1232	田辺市	伏菟野	3.35	
206	1233	田辺市	龍神村龍神	116.20	
206	1234	田辺市	龍神村龍神	176.74	
206	1235	田辺市	龍神村龍神	40.41	
206	1237	田辺市	龍神村小又川	179.30	
206	1238	田辺市	龍神村小又川	83.67	
206	1239	田辺市	龍神村小又川	3.05	
206	1241	田辺市	龍神村小又川	13.74	
206	1243	田辺市	龍神村小又川	48.33	
206	1244	田辺市	龍神村小又川	14.80	
206	1245	田辺市	龍神村小又川	34.04	
206	1246	田辺市	龍神村龍神	1.37	

地区番号	市町村	大字	字	面積(ha)	備考
206	1247	田辺市	龍神村小又川	56.91	
206	1248	田辺市	龍神村小又川	57.17	
206	1249	田辺市	龍神村丹生ノ川	4.36	
206	1250	田辺市	中辺路町小松原	4.76	
206	1251	田辺市	中辺路町道湯川	80.24	
206	1252	田辺市	中辺路町熊野川	20.66	
206	1253	田辺市	伏菟野	15.37	
206	1254	田辺市	長野	20.66	
206	1255	田辺市	鮎川	7.42	
206	1256	田辺市	鮎川	10.02	
206	5001	田辺市	本宮町皆瀬川	5.15	
206	5002	田辺市	本宮町静川	6.91	
206	5003	田辺市	本宮町上大野	17.05	
206	5004	田辺市	本宮町上大野	11.73	
206	5005	田辺市	本宮町皆地	25.62	
206	5006	田辺市	本宮町武住	11.86	
206	5007	田辺市	本宮町平治川	8.61	
206	5008	田辺市	本宮町平治川	31.63	
206	5009	田辺市	本宮町静川	20.64	
206	5010	田辺市	本宮町静川	16.34	
206	5011	田辺市	本宮町静川	12.04	
206	5012	田辺市	本宮町静川	11.06	
206	5013	田辺市	本宮町皆地	1.49	
206	5014	田辺市	本宮町皆地	3.82	
206	5015	田辺市	本宮町大瀬	4.45	
206	5016	田辺市	本宮町武住	10.64	
206	5018	田辺市	本宮町上大野	16.42	
206	5020	田辺市	本宮町曲川	14.23	
206	5022	田辺市	本宮町久保野	7.75	
206	5023	田辺市	本宮町久保野	20.97	
206	5024	田辺市	本宮町久保野	12.95	
206	5025	田辺市	本宮町久保野	2.34	
206	5026	田辺市	本宮町久保野	55.36	
206	5027	田辺市	本宮町檜葉	5.41	
206	5028	田辺市	本宮町本宮	12.99	
206	5029	田辺市	本宮町大居	5.40	
206	5030	田辺市	本宮町一本松	17.80	
206	5031	田辺市	本宮町伏拝	2.62	
206	5032	田辺市	本宮町伏拝	2.75	
206	5033	田辺市	本宮町三越	5.37	
206	5034	田辺市	本宮町久保野	19.40	
206	5035	田辺市	本宮町大津荷	7.52	
206	5036	田辺市	本宮町大津荷	4.60	
206	5037	田辺市	龍神村龍神	55.67	
206	5039	田辺市	龍神村龍神	9.19	
206	5041	田辺市	龍神村龍神	11.50	
206	5042	田辺市	龍神村龍神	30.65	
206	5043	田辺市	龍神村龍神	8.50	
206	5044	田辺市	龍神村龍神	4.06	

地区番号		市町村	大字	字	面積(ha)	備考
206	5045	田辺市	龍神村龍神		9.44	
206	5046	田辺市	龍神村龍神		53.66	
206	5047	田辺市	龍神村龍神		93.21	
206	5048	田辺市	龍神村龍神		59.74	
206	5050	田辺市	龍神村龍神		21.04	
206	5051	田辺市	龍神村小又川		31.55	
206	5052	田辺市	龍神村丹生ノ川		100.97	
206	5053	田辺市	龍神村三ツ又		37.22	
206	5054	田辺市	龍神村三ツ又		36.65	
206	5055	田辺市	龍神村三ツ又		51.53	
206	5056	田辺市	龍神村殿原		100.01	
206	5057	田辺市	龍神村殿原		183.64	
206	5058	田辺市	龍神村広井原		18.52	
206	5059	田辺市	龍神村広井原		42.42	
206	5060	田辺市	龍神村広井原		54.10	
206	5061	田辺市	龍神村広井原		19.93	
206	5062	田辺市	龍神村広井原		16.15	
206	5063	田辺市	龍神村広井原		32.99	
206	5064	田辺市	龍神村広井原		60.59	
206	5065	田辺市	龍神村広井原		9.10	
206	5066	田辺市	龍神村広井原		19.88	
206	5067	田辺市	龍神村広井原		8.18	
206	5068	田辺市	龍神村広井原		68.56	
206	5069	田辺市	龍神村広井原		6.72	
206	5070	田辺市	龍神村広井原		38.71	
206	5071	田辺市	龍神村広井原		37.27	
206	5072	田辺市	龍神村宮代		35.36	
206	5073	田辺市	龍神村宮代		19.96	
206	5075	田辺市	龍神村宮代		42.35	
206	5076	田辺市	龍神村宮代		41.47	
206	5077	田辺市	龍神村宮代		25.64	
206	5078	田辺市	龍神村宮代		23.45	
206	5079	田辺市	龍神村宮代		62.20	
206	5080	田辺市	龍神村宮代		9.53	
206	5081	田辺市	龍神村宮代		88.74	
206	5082	田辺市	龍神村宮代		17.98	
206	5083	田辺市	龍神村宮代		14.21	
206	5084	田辺市	龍神村宮代		18.49	
206	5085	田辺市	龍神村甲斐ノ川		26.05	
206	5086	田辺市	龍神村宮代		39.92	
206	5087	田辺市	龍神村龍神		143.73	
206	5089	田辺市	龍神村龍神		5.78	
206	5090	田辺市	龍神村小又川		38.84	
206	5091	田辺市	龍神村小又川		6.69	
206	5092	田辺市	龍神村小又川		17.21	
206	5093	田辺市	龍神村龍神		41.86	
206	5094	田辺市	龍神村龍神		77.79	
206	5095	田辺市	龍神村龍神		20.64	
206	5096	田辺市	龍神村小又川		11.13	

地区番号	市町村	大字	字	面積(ha)	備考
206	5097	田辺市	龍神村小又川	38.17	
206	5098	田辺市	龍神村湯ノ又	16.54	
206	5099	田辺市	龍神村湯ノ又	32.95	
206	5100	田辺市	龍神村広井原	30.70	
206	5101	田辺市	龍神村宮代	103.83	
206	5102	田辺市	龍神村甲斐ノ川	28.82	
206	5103	田辺市	龍神村三ツ又	18.24	
206	5105	田辺市	龍神村三ツ又	10.05	
206	5106	田辺市	龍神村殿原	2.66	
206	5107	田辺市	龍神村殿原	17.66	
206	5108	田辺市	龍神村殿原	18.20	
206	5109	田辺市	龍神村殿原	19.61	
206	5110	田辺市	龍神村殿原	25.26	
206	5111	田辺市	龍神村東	33.00	
206	5112	田辺市	龍神村殿原	15.53	
206	5113	田辺市	龍神村殿原	51.51	
206	5114	田辺市	龍神村東	35.98	
206	5116	田辺市	龍神村東	56.60	
206	5117	田辺市	龍神村東	55.83	
206	5119	田辺市	龍神村東	9.15	
206	5120	田辺市	龍神村殿原	39.45	
206	5121	田辺市	龍神村殿原	20.07	
206	5122	田辺市	龍神村殿原	13.67	
206	5123	田辺市	龍神村東	5.39	
206	5124	田辺市	龍神村東	11.88	
206	5125	田辺市	龍神村殿原	63.48	
206	5126	田辺市	龍神村西	97.07	
206	5127	田辺市	龍神村東	66.01	
206	5128	田辺市	龍神村安井	98.24	
206	5129	田辺市	龍神村柳瀬	13.34	
206	5130	田辺市	龍神村柳瀬	25.44	
206	5131	田辺市	龍神村柳瀬	21.75	
206	5132	田辺市	龍神村柳瀬	107.46	
206	5133	田辺市	龍神村柳瀬	60.41	
206	5134	田辺市	龍神村福井	3.98	
206	5135	田辺市	龍神村福井	35.69	
206	5136	田辺市	龍神村福井	12.08	
206	5137	田辺市	龍神村甲斐ノ川	7.92	
206	5138	田辺市	龍神村甲斐ノ川	4.37	
206	5139	田辺市	龍神村甲斐ノ川	11.91	
206	5140	田辺市	龍神村甲斐ノ川	63.09	
206	5142	田辺市	中辺路町水上	41.75	
206	5143	田辺市	中辺路町小松原	25.60	
206	5144	田辺市	中辺路町小松原	25.92	
206	5145	田辺市	中辺路町小松原	47.51	
206	5146	田辺市	中辺路町小松原	19.94	
206	5147	田辺市	中辺路町小松原	9.42	
206	5149	田辺市	中辺路町兵生	88.37	
206	5150	田辺市	中辺路町福定	62.19	

地区番号		市町村	大字	字	面積(ha)	備考
206	5152	田辺市	中辺路町内井川		17.92	
206	5153	田辺市	中辺路町水上		55.17	
206	5154	田辺市	中辺路町水上		5.24	
206	5155	田辺市	中辺路町水上		12.93	
206	5156	田辺市	中辺路町水上		25.12	
206	5157	田辺市	中辺路町水上		7.20	
206	5158	田辺市	秋津川		20.62	
206	5160	田辺市	秋津川		25.64	
206	5161	田辺市	秋津川		9.60	
206	5162	田辺市	秋津川		2.31	
206	5163	田辺市	秋津川		8.25	
206	5164	田辺市	秋津川		2.34	
206	5165	田辺市	秋津川		6.00	
206	5167	田辺市	秋津川		7.63	
206	5168	田辺市	秋津川		26.37	
206	5169	田辺市	秋津川		6.08	
206	5170	田辺市	秋津川		5.63	
206	5171	田辺市	秋津川		8.39	
206	5172	田辺市	秋津川		4.49	
206	5174	田辺市	秋津川		7.77	
206	5175	田辺市	秋津川		13.82	
206	5176	田辺市	伏菟野		4.88	
206	5177	田辺市	長野		106.46	
206	5178	田辺市	中三栖		11.17	
206	5179	田辺市	中三栖		6.53	
206	5181	田辺市	上芳養		30.79	
206	5182	田辺市	上芳養		63.12	
206	5184	田辺市	上芳養		17.35	
206	5185	田辺市	上芳養		19.37	
206	5186	田辺市	上芳養		1.15	
206	5188	田辺市	上芳養		14.13	
206	5189	田辺市	上芳養	古屋谷	4.09	
206	5190	田辺市	稲成町		6.25	
206	5191	田辺市	稲成町		13.39	
206	5192	田辺市	稲成町		24.42	
206	5193	田辺市	芳養町		22.05	
206	5194	田辺市	稲成町		5.24	
206	5195	田辺市	稲成町		25.35	
206	5196	田辺市	稲成町		15.75	
206	5197	田辺市	稲成町		9.80	
206	5198	田辺市	芳養町	田川	3.78	
206	5199	田辺市	稲成町		24.95	
206	5200	田辺市	芳養町		6.89	
206	5201	田辺市	稲成町		2.89	
206	5202	田辺市	中芳養		7.54	
206	5204	田辺市	本宮町高山		5.18	
206	5205	田辺市	本宮町小津荷		57.58	
206	5206	田辺市	本宮町高山		10.73	
206	5207	田辺市	本宮町高山		4.24	

地区番号	市町村	大字	字	面積(ha)	備考
206	5209	田辺市	本宮町上切原	13.97	
206	5211	田辺市	本宮町高山	12.06	
206	5212	田辺市	本宮町高山	6.38	
206	5213	田辺市	本宮町請川	14.77	
206	5214	田辺市	本宮町皆瀬川	8.83	
206	5216	田辺市	本宮町耳打	3.27	
206	5217	田辺市	本宮町耳打	7.82	
206	5218	田辺市	本宮町渡瀬	4.66	
206	5219	田辺市	本宮町檜葉	8.31	
206	5220	田辺市	本宮町東和田	15.30	
206	5221	田辺市	本宮町久保野	8.28	
206	5222	田辺市	本宮町久保野	13.26	
206	5224	田辺市	本宮町久保野	9.16	
206	5225	田辺市	本宮町皆地	60.65	
206	5226	田辺市	本宮町武住	8.32	
206	5227	田辺市	本宮町武住	58.20	
206	5228	田辺市	本宮町武住	13.98	
206	5229	田辺市	本宮町武住	48.36	
206	5230	田辺市	本宮町平治川	60.19	
206	5232	田辺市	本宮町湯峯	6.77	
206	5233	田辺市	本宮町本宮	25.02	
206	5237	田辺市	本宮町三越	7.29	
206	5238	田辺市	本宮町三越	39.07	
206	5239	田辺市	本宮町三越	21.02	
206	5240	田辺市	本宮町三越	24.99	
206	5242	田辺市	本宮町三越	2.86	
206	5243	田辺市	本宮町三越	12.52	
206	5244	田辺市	本宮町大居	3.43	
206	5245	田辺市	本宮町大居	11.94	
206	5246	田辺市	本宮町上切原	24.50	
206	5247	田辺市	本宮町三越	52.71	
206	5248	田辺市	本宮町三越	48.29	
206	5249	田辺市	本宮町三越	12.10	
206	5250	田辺市	本宮町大瀬	30.01	
206	5251	田辺市	本宮町大瀬	58.42	
206	5252	田辺市	本宮町大瀬	21.35	
206	5253	田辺市	本宮町大瀬	58.83	
206	5254	田辺市	中辺路町道湯川	10.08	
206	5255	田辺市	本宮町平治川	11.23	
206	5256	田辺市	中辺路町道湯川	22.46	
206	5257	田辺市	中辺路町道湯川	5.11	
206	5259	田辺市	中辺路町野中	12.24	
206	5260	田辺市	中辺路町野中	22.84	
206	5261	田辺市	中辺路町野中	8.51	
206	5262	田辺市	中辺路町野中	9.06	
206	5263	田辺市	中辺路町野中	54.96	
206	5264	田辺市	中辺路町野中	52.14	
206	5265	田辺市	中辺路町野中	15.19	
206	5266	田辺市	中辺路町野中	41.59	

地区番号	市町村	大字	字	面積(ha)	備考
206	5267	田辺市	中辺路町野中	10.06	
206	5268	田辺市	中辺路町野中	44.82	
206	5269	田辺市	中辺路町野中	12.44	
206	5270	田辺市	中辺路町野中	3.62	
206	5272	田辺市	中辺路町近露	24.11	
206	5273	田辺市	中辺路町兵生	19.50	
206	5274	田辺市	中辺路町兵生	22.50	
206	5275	田辺市	中辺路町兵生	71.52	
206	5276	田辺市	中辺路町福定	14.37	
206	5277	田辺市	中辺路町福定	36.07	
206	5278	田辺市	中辺路町大川	12.79	
206	5279	田辺市	中辺路町高原	24.43	
206	5280	田辺市	中辺路町大川	18.47	
206	5281	田辺市	中辺路町大川	6.33	
206	5282	田辺市	中辺路町大川	27.97	
206	5283	田辺市	中辺路町熊野川	6.18	
206	5284	田辺市	中辺路町熊野川	3.96	
206	5285	田辺市	中辺路町熊野川	8.16	
206	5286	田辺市	中辺路町熊野川	29.32	
206	5287	田辺市	中辺路町水上	14.81	
206	5288	田辺市	中辺路町水上	4.71	
206	5289	田辺市	中辺路町澤	5.89	
206	5290	田辺市	中辺路町内井川	20.19	
206	5291	田辺市	中辺路町澤	36.67	
206	5292	田辺市	中辺路町川合	10.97	
206	5293	田辺市	中辺路町川合	40.91	
206	5294	田辺市	中辺路町温川	11.79	
206	5295	田辺市	中辺路町温川	24.83	
206	5296	田辺市	中辺路町温川	4.34	
206	5297	田辺市	中辺路町温川	3.81	
206	5298	田辺市	中辺路町内井川	19.24	
206	5299	田辺市	中辺路町温川	4.44	
206	5300	田辺市	中辺路町温川	18.31	
206	5301	田辺市	中辺路町大川	15.17	
206	5302	田辺市	中辺路町大川	25.76	
206	5303	田辺市	中辺路町大川	10.04	
206	5304	田辺市	中辺路町大川	60.36	
206	5305	田辺市	中辺路町大川	27.32	
206	5306	田辺市	本宮町三越	2.77	
206	5307	田辺市	下川上	3.59	
206	5308	田辺市	下川上	1.93	
206	5309	田辺市	中辺路町大内川	2.89	
206	5310	田辺市	中辺路町大内川	5.35	
206	5311	田辺市	中辺路町石船	11.31	
206	5312	田辺市	中辺路町石船	47.63	
206	5313	田辺市	平瀬	22.03	
206	5316	田辺市	平瀬	26.89	
206	5318	田辺市	平瀬	2.57	
206	5320	田辺市	西大谷	4.46	

地区番号	市町村	大字	字	面積(ha)	備考
206	5321	田辺市	五味	18.92	
206	5322	田辺市	五味	4.88	
206	5323	田辺市	熊野	20.36	
206	5324	田辺市	西大谷	67.39	
206	5325	田辺市	中辺路町大川	19.16	
206	5326	田辺市	平瀬	8.25	
206	5327	田辺市	中辺路町真砂	4.26	
206	5328	田辺市	中辺路町真砂	12.84	
206	5329	田辺市	中辺路町真砂	7.99	
206	5330	田辺市	中辺路町真砂	7.60	
206	5331	田辺市	中辺路町北郡	8.53	
206	5332	田辺市	中辺路町真砂	4.85	
206	5333	田辺市	中辺路町北郡	9.70	
206	5334	田辺市	鮎川	18.87	
206	5335	田辺市	鮎川	7.31	
206	5336	田辺市	鮎川	7.57	
206	5337	田辺市	鮎川	65.15	
206	5338	田辺市	鮎川	5.58	
206	5339	田辺市	鮎川	2.58	
206	5340	田辺市	中辺路町北郡	30.99	
206	5341	田辺市	中辺路町北郡	55.94	
206	5342	田辺市	鮎川	15.87	
206	5343	田辺市	中辺路町北郡	90.09	
206	5344	田辺市	鮎川	46.56	
206	5345	田辺市	中辺路町大内川	5.10	
206	5346	田辺市	中辺路町大内川	30.25	
206	5347	田辺市	中辺路町大内川	6.00	
206	5348	田辺市	中辺路町大内川	5.02	
206	5349	田辺市	中辺路町大内川	10.85	
206	5350	田辺市	中辺路町川合	4.75	
206	5351	田辺市	中辺路町川合	4.72	
206	5354	田辺市	中辺路町栗栖川	8.11	
206	5355	田辺市	中辺路町栗栖川	2.41	
206	5356	田辺市	中辺路町栗栖川	3.12	
206	5357	田辺市	中辺路町栗栖川	90.92	
206	5358	田辺市	深谷	60.50	
206	5359	田辺市	向山	14.56	
206	5360	田辺市	向山	105.07	
206	5361	田辺市	向山	52.52	
206	5364	田辺市	木守	28.75	
206	5365	田辺市	木守	34.70	
206	5366	田辺市	下川下	3.04	
206	5367	田辺市	下川下	0.94	
206	5368	田辺市	下川下	2.12	
206	5369	田辺市	下川上	118.76	
206	5370	田辺市	下川下	1.45	
206	5371	田辺市	下川下	2.92	
206	5372	田辺市	下川下	46.83	
206	5374	田辺市	本宮町東和田	3.22	

地区番号	市町村	大字	字	面積(ha)	備考
206	5375	田辺市	本宮町東和田	8.08	
206	5376	田辺市	本宮町渡瀬	14.46	
206	5377	田辺市	本宮町渡瀬	3.38	
206	5378	田辺市	本宮町渡瀬	5.56	
206	5379	田辺市	本宮町渡瀬	1.25	
206	5380	田辺市	本宮町渡瀬	2.42	
206	5381	田辺市	本宮町渡瀬	10.81	
206	5382	田辺市	本宮町渡瀬	3.53	
206	5383	田辺市	本宮町湯峯	2.51	
206	5384	田辺市	本宮町湯峯	2.33	
206	5385	田辺市	本宮町湯峯	1.33	
206	5386	田辺市	本宮町湯峯	6.89	
206	5387	田辺市	本宮町久保野	3.67	
206	5389	田辺市	本宮町曲川	33.71	
206	5390	田辺市	本宮町皆地	37.45	
206	5391	田辺市	本宮町皆地	4.45	
206	5392	田辺市	本宮町曲川	6.42	
206	5393	田辺市	本宮町小々森	8.95	
206	5394	田辺市	本宮町曲川	7.79	
206	5395	田辺市	本宮町檜葉	1.59	
206	5396	田辺市	本宮町檜葉	1.45	
206	5398	田辺市	本宮町檜葉	5.21	
206	5399	田辺市	本宮町檜葉	4.76	
206	5400	田辺市	本宮町川湯	3.21	
206	5401	田辺市	本宮町渡瀬	3.08	
206	5402	田辺市	本宮町川湯	1.01	
206	5404	田辺市	本宮町皆瀬川	89.51	
206	5405	田辺市	本宮町上大野	81.59	
206	5406	田辺市	本宮町皆瀬川	32.23	
206	5407	田辺市	本宮町請川	3.62	
206	5408	田辺市	本宮町請川	2.29	
206	5409	田辺市	本宮町請川	1.13	
206	5410	田辺市	本宮町請川	2.36	
206	5411	田辺市	本宮町請川	1.85	
206	5412	田辺市	本宮町小津荷	1.13	
206	5413	田辺市	本宮町小津荷	2.63	
206	5414	田辺市	本宮町小津荷	1.86	
206	5415	田辺市	本宮町大津荷	3.22	
206	5416	田辺市	本宮町大津荷	36.16	
206	5417	田辺市	本宮町本宮	7.23	
206	5418	田辺市	本宮町檜葉	26.02	
206	5419	田辺市	本宮町小々森	2.84	
206	5420	田辺市	本宮町小々森	7.36	
206	5421	田辺市	本宮町小々森	5.50	
206	5422	田辺市	本宮町小々森	6.62	
206	5423	田辺市	原	63.22	
206	5424	田辺市	熊野	2.41	
206	5425	田辺市	西大谷	36.39	
206	5426	田辺市	向山	15.08	

地区番号	市町村	大字	字	面積(ha)	備考
206	5427	田辺市	向山	47.83	
206	5428	田辺市	和田	49.60	
206	5429	田辺市	和田	34.66	
206	5430	田辺市	和田	8.82	
206	5431	田辺市	五味	37.54	
206	5432	田辺市	熊野	40.97	
206	5433	田辺市	熊野	4.49	
206	5434	田辺市	木守	90.98	
206	5435	田辺市	熊野	215.16	
206	5436	田辺市	面川	5.18	
206	5437	田辺市	面川	3.59	
206	5438	田辺市	面川	0.41	
206	5439	田辺市	鮎川	18.60	
206	5440	田辺市	鮎川	11.76	
206	5441	田辺市	鮎川	15.75	
206	5442	田辺市	鮎川	4.51	
206	5443	田辺市	上野	9.37	
206	5444	田辺市	上野	6.53	
206	5445	田辺市	下川下	14.44	
206	5446	田辺市	下川下	6.70	
206	5447	田辺市	下川下	17.38	
206	5448	田辺市	中辺路町大内川	3.75	
206	5449	田辺市	中辺路町大内川	15.13	
206	5450	田辺市	下川下	85.27	
206	5451	田辺市	下川下	4.85	
206	5452	田辺市	下川下	18.60	
206	5453	田辺市	中辺路町大内川	81.09	
206	5454	田辺市	下川下	100.83	
206	5455	田辺市	下川下	5.76	
206	5456	田辺市	下川下	5.69	
206	5457	田辺市	下川下	12.09	
206	5458	田辺市	下川下	18.08	
206	5459	田辺市	下川下	119.30	
206	5460	田辺市	下川下	51.91	
206	5461	田辺市	本宮町久保野	5.87	
206	5462	田辺市	本宮町久保野	2.65	
206	5463	田辺市	本宮町久保野	15.00	
206	5464	田辺市	本宮町久保野	1.95	
206	5465	田辺市	本宮町久保野	15.40	
206	5466	田辺市	本宮町平治川	6.73	
206	5468	田辺市	本宮町高山	7.35	
206	5469	田辺市	龍神村小家	16.32	
206	5470	田辺市	龍神村小家	5.20	
206	5471	田辺市	本宮町伏拝	85.73	
206	5472	田辺市	龍神村安井	2.39	
206	5473	田辺市	龍神村柳瀬	13.51	
206	5474	田辺市	龍神村安井	10.28	
206	5475	田辺市	龍神村柳瀬	1.03	
206	5476	田辺市	龍神村柳瀬	2.05	

地区番号	市町村	大字	字	面積(ha)	備考
206	5477	田辺市	龍神村柳瀬	2.07	
206	5478	田辺市	龍神村福井	2.09	
206	5479	田辺市	龍神村福井	5.40	
206	5480	田辺市	龍神村柳瀬	6.27	
206	5481	田辺市	龍神村福井	40.49	
206	5482	田辺市	龍神村福井	4.72	
206	5483	田辺市	龍神村福井	2.13	
206	5484	田辺市	龍神村福井	3.17	
206	5485	田辺市	龍神村福井	4.89	
206	5486	田辺市	中芳養	3.60	
206	5487	田辺市	中芳養	3.40	
206	5488	田辺市	中芳養	6.88	
206	5490	田辺市	中芳養	2.70	
206	5491	田辺市	中芳養	6.24	
206	5492	田辺市	中芳養	1.63	
206	5493	田辺市	中芳養	3.61	
206	5494	田辺市	中芳養	17.98	
206	5495	田辺市	芳養町	3.41	
206	5496	田辺市	中芳養	4.93	
206	5497	田辺市	中芳養	2.03	
206	5498	田辺市	中芳養	1.78	
206	5499	田辺市	稲成町	4.47	
206	5500	田辺市	上芳養	1.89	
206	5501	田辺市	上芳養	1.93	
206	5502	田辺市	上芳養	20.33	
206	5503	田辺市	上芳養	6.39	
206	5504	田辺市	上芳養	7.22	
206	5505	田辺市	上秋津	35.35	
206	5506	田辺市	上秋津	11.96	
206	5507	田辺市	稲成町	22.69	
206	5508	田辺市	上秋津	5.20	
206	5509	田辺市	上秋津	6.10	
206	5510	田辺市	串	106.51	
206	5511	田辺市	谷野口	22.98	
206	5512	田辺市	五味	74.92	
206	5513	田辺市	木守	41.17	
206	5514	田辺市	五味	72.01	
206	5515	田辺市	熊野	35.18	
206	5516	田辺市	熊野	34.49	
206	5517	田辺市	五味	57.27	
206	5518	田辺市	熊野	54.73	
206	5519	田辺市	熊野	27.37	
206	5520	田辺市	熊野	9.76	
206	5521	田辺市	熊野	20.94	
206	5522	田辺市	熊野	32.43	
206	5523	田辺市	面川	8.79	
206	5524	田辺市	向山	64.63	
206	5526	田辺市	木守	48.66	
206	5527	田辺市	木守	4.89	

地区番号	市町村	大字	字	面積(ha)	備考
206	5528	田辺市	木守	5.91	
206	5530	田辺市	原	22.70	
206	5531	田辺市	原	248.81	
206	5532	田辺市	原	127.08	
206	5533	田辺市	東伏菟野	47.29	
206	5534	田辺市	長瀬	11.06	
206	5535	田辺市	九川	30.22	
206	5536	田辺市	長瀬	33.23	
206	5537	田辺市	九川	15.23	
206	5538	田辺市	九川	10.92	
206	5539	田辺市	串	19.21	
206	5540	田辺市	下川上	24.19	
206	5542	田辺市	本宮町野竹	75.82	
206	5543	田辺市	本宮町野竹	24.10	
206	5544	田辺市	本宮町大瀬	161.35	
206	5546	田辺市	本宮町大瀬	42.56	
206	5547	田辺市	本宮町野竹	41.56	
206	5550	田辺市	本宮町静川	73.97	
206	5552	田辺市	本宮町静川	7.39	
206	5553	田辺市	本宮町静川	9.54	
206	5554	田辺市	本宮町静川	17.82	
206	5557	田辺市	本宮町静川	55.23	
206	5558	田辺市	本宮町静川	21.68	
206	5560	田辺市	下川上	21.81	
206	5561	田辺市	下川上	62.22	
206	5562	田辺市	下川上	14.83	
206	5563	田辺市	木守	139.71	
206	5565	田辺市	本宮町静川	34.00	
206	5567	田辺市	本宮町静川	16.38	
206	5568	田辺市	本宮町静川	15.81	
206	5569	田辺市	本宮町蓑尾谷	59.23	
206	5570	田辺市	本宮町蓑尾谷	20.31	
206	5573	田辺市	本宮町静川	10.18	
206	5574	田辺市	本宮町静川	35.48	
206	5576	田辺市	本宮町蓑尾谷	27.19	
206	5577	田辺市	本宮町蓑尾谷	26.69	
206	5579	田辺市	本宮町蓑尾谷	30.08	
206	5580	田辺市	本宮町蓑尾谷	13.87	
206	5581	田辺市	本宮町皆地	13.14	
206	5582	田辺市	本宮町静川	42.37	
206	5588	田辺市	本宮町静川	7.59	
206	5589	田辺市	本宮町野竹	15.18	
206	5590	田辺市	本宮町静川	52.50	
206	5591	田辺市	本宮町野竹	20.76	
206	5594	田辺市	本宮町野竹	17.73	
206	5596	田辺市	下川上	14.62	
206	5597	田辺市	下川上	25.68	
206	5598	田辺市	下川上	67.57	
206	5599	田辺市	下川上	27.54	

地区番号	市町村	大字	字	面積(ha)	備考
206	5600	田辺市	下川上	35.79	
206	5601	田辺市	下川上	26.72	
206	5602	田辺市	下川上	29.52	
206	5603	田辺市	下川上	33.00	
206	5606	田辺市	中ノ俣	86.95	
206	5607	田辺市	佐田	10.47	
206	5608	田辺市	竹ノ平	21.30	
206	5609	田辺市	竹ノ平	14.66	
206	5610	田辺市	竹ノ平	15.77	
206	5611	田辺市	小谷	12.71	
206	5612	田辺市	小谷	25.80	
206	5613	田辺市	小谷	20.51	
206	5614	田辺市	深谷	108.71	
206	5615	田辺市	深谷	49.74	
206	5616	田辺市	鮎川	61.71	
206	5617	田辺市	鮎川	45.48	
206	5618	田辺市	鮎川	69.26	
206	5619	田辺市	鮎川	32.33	
206	5620	田辺市	鮎川	5.65	
206	5621	田辺市	鮎川	24.41	
206	5622	田辺市	鮎川	31.27	
206	5623	田辺市	鮎川	18.88	
206	5624	田辺市	鮎川	9.89	
206	5625	田辺市	鮎川	11.72	
206	5626	田辺市	鮎川	13.45	
206	5627	田辺市	鮎川	9.96	
206	5628	田辺市	鮎川	165.65	
206	5629	田辺市	鮎川	11.42	
206	5630	田辺市	鮎川	9.66	
206	5631	田辺市	鮎川	10.54	
206	5632	田辺市	鮎川	9.68	
206	5633	田辺市	鮎川	11.07	
206	5634	田辺市	鮎川	10.18	
206	5635	田辺市	鮎川	15.71	
206	5636	田辺市	鮎川	2.42	
206	5637	田辺市	鮎川	7.50	
206	5638	田辺市	中辺路町高原	44.16	
206	5639	田辺市	中辺路町高原	16.13	
206	5640	田辺市	中辺路町大川	141.42	
206	5641	田辺市	中辺路町大内川	26.76	
206	5642	田辺市	中辺路町高原	37.68	
206	5644	田辺市	中辺路町近露	19.06	
206	5645	田辺市	中辺路町野中	14.66	
206	5646	田辺市	中辺路町野中	8.94	
206	5647	田辺市	中辺路町野中	30.26	
206	5650	田辺市	龍神村小又川	57.50	
206	5651	田辺市	龍神村小又川	27.71	
206	5653	田辺市	龍神村小又川	42.45	
206	5654	田辺市	龍神村小又川	27.70	

地区番号	市町村	大字	字	面積(ha)	備考
206	5655	田辺市	龍神村小又川	34.90	
206	5656	田辺市	龍神村小又川	9.57	
206	5657	田辺市	龍神村小又川	17.08	
206	5658	田辺市	龍神村小又川	17.06	
206	5659	田辺市	龍神村小又川	21.67	
206	5660	田辺市	龍神村小又川	12.85	
206	5661	田辺市	龍神村小又川	125.83	
206	5662	田辺市	龍神村丹生ノ川	30.46	
206	5663	田辺市	龍神村丹生ノ川	111.74	
206	5664	田辺市	中辺路町兵生	37.09	
206	5665	田辺市	中辺路町兵生	69.77	
206	5666	田辺市	龍神村小家	18.59	
206	5667	田辺市	龍神村小家	74.05	
206	5668	田辺市	龍神村甲斐ノ川	12.98	
206	5669	田辺市	龍神村甲斐ノ川	11.03	
206	5670	田辺市	龍神村甲斐ノ川	45.41	
206	5671	田辺市	龍神村福井	7.02	
206	5672	田辺市	龍神村福井	2.11	
206	5673	田辺市	龍神村福井	8.71	
206	5675	田辺市	龍神村福井	11.13	
206	5676	田辺市	龍神村福井	4.81	
206	5677	田辺市	龍神村福井	9.63	
206	5678	田辺市	龍神村福井	28.83	
206	5679	田辺市	龍神村柳瀬	146.72	
206	5680	田辺市	龍神村柳瀬	35.37	
206	5681	田辺市	龍神村安井	26.18	
206	5682	田辺市	龍神村安井	21.89	
206	5683	田辺市	龍神村安井	8.34	
206	5684	田辺市	龍神村安井	6.72	
206	5685	田辺市	龍神村西	8.41	
206	5686	田辺市	龍神村西	5.81	
206	5687	田辺市	龍神村西	6.29	
206	5689	田辺市	龍神村龍神	27.03	
206	5692	田辺市	龍神村小又川	347.36	
206	5693	田辺市	龍神村甲斐ノ川	329.70	
206	5695	田辺市	龍神村柳瀬	32.17	
206	5697	田辺市	中辺路町水上	6.56	
206	5698	田辺市	中辺路町水上	10.48	
206	5699	田辺市	中辺路町兵生	118.61	
206	5700	田辺市	本宮町平治川	15.59	
206	5703	田辺市	上芳養	4.33	
206	5704	田辺市	中辺路町澤	8.48	
206	5705	田辺市	秋津川	26.58	
206	5706	田辺市	伏菟野	23.72	
206	5707	田辺市	伏菟野	59.70	
206	5708	田辺市	中辺路町大内川	85.83	
206	5709	田辺市	中辺路町大内川	104.65	
206	5710	田辺市	中辺路町大内川	194.28	
206	5711	田辺市	中辺路町大内川	104.51	

地区番号	市町村	大字	字	面積(ha)	備考
206	5712	田辺市	中辺路町大内川	60.84	
206	5713	田辺市	中辺路町大内川	27.27	
206	5714	田辺市	中辺路町近露	大塔	235.93
206	5715	田辺市	中辺路町近露		128.91
206	5716	田辺市	本宮町川湯		2.28
206	5717	田辺市	秋津川		6.66
206	5718	田辺市	中辺路町西谷		84.10
206	5719	田辺市	中辺路町真砂		5.67
206	5720	田辺市	中辺路町北郡		5.67
206	5721	田辺市	中辺路町真砂		13.68
206	5722	田辺市	上野		1.47
206	5723	田辺市	龍神村丹生ノ川		26.31
206	5724	田辺市	龍神村丹生ノ川		21.07
206	5725	田辺市	龍神村丹生ノ川		13.73
206	5726	田辺市	龍神村丹生ノ川		10.65
206	5727	田辺市	龍神村丹生ノ川		18.63
206	5729	田辺市	中辺路町小松原		153.33
206	5730	田辺市	中辺路町小松原	溝添	234.62
206	5731	田辺市	中辺路町西谷		5.83
206	5732	田辺市	中辺路町西谷		7.52
206	5733	田辺市	中辺路町高原		73.11
206	5735	田辺市	中辺路町高原		225.84
206	5736	田辺市	中辺路町石船		32.07
206	5737	田辺市	中辺路町栗栖川		11.94
206	5738	田辺市	中辺路町栗栖川		13.67
206	5739	田辺市	本宮町大瀬		295.99
206	5740	田辺市	和田		724.21
206	5743	田辺市	下川上		39.03
206	5744	田辺市	下川上		67.65
206	5745	田辺市	下川上		4.92
206	5746	田辺市	下川上		221.30
206	5748	田辺市	本宮町静川		27.97
206	5749	田辺市	熊野		242.99
206	5750	田辺市	下川上		76.49
206	5751	田辺市	木守		4.54
206	5752	田辺市	下川上		172.75
206	5757	田辺市	合川		5.12
206	5762	田辺市	面川		8.17
206	5763	田辺市	面川		66.49
206	5765	田辺市	合川		4.13
206	5766	田辺市	合川		1.90
206	5767	田辺市	合川		5.28
206	5768	田辺市	合川		2.60
206	5770	田辺市	五味		234.39
206	5771	田辺市	龍神村龍神		35.73
206	5772	田辺市	龍神村龍神		46.96
206	5773	田辺市	龍神村小又川		99.22
206	5774	田辺市	龍神村小又川		227.77
206	5775	田辺市	龍神村小家		95.20

地区番号	市町村	大字	字	面積(ha)	備考
206	5776	田辺市	龍神村安井	78.05	
206	5777	田辺市	龍神村安井	23.76	
206	5779	田辺市	龍神村三ツ又	12.95	
206	5780	田辺市	中辺路町兵生	50.88	
206	5781	田辺市	中辺路町兵生	22.65	
206	5782	田辺市	中辺路町兵生	17.45	
206	5783	田辺市	中辺路町兵生	10.88	
206	5784	田辺市	中辺路町兵生	17.30	
206	5793	田辺市	本宮町三越	98.16	
206	5794	田辺市	本宮町三越	89.19	
206	5796	田辺市	中辺路町道湯川	152.97	
206	5797	田辺市	中辺路町道湯川	295.59	
206	5798	田辺市	中辺路町道湯川	80.31	
206	5799	田辺市	中辺路町道湯川	24.25	
206	5800	田辺市	中辺路町道湯川	39.79	
206	5801	田辺市	中辺路町道湯川	11.53	
206	5802	田辺市	中辺路町道湯川	37.55	
206	5803	田辺市	中辺路町道湯川	16.75	
206	5804	田辺市	中辺路町道湯川	16.52	
206	5805	田辺市	中辺路町道湯川	53.88	
206	5806	田辺市	中辺路町温川	13.86	
206	5807	田辺市	稲成町	9.58	
206	5808	田辺市	伏菟野	146.46	
206	5809	田辺市	伏菟野	70.39	
206	5810	田辺市	伏菟野	63.69	
206	5811	田辺市	伏菟野	31.35	
206	5812	田辺市	中辺路町栗栖川	4.48	
206	5813	田辺市	中辺路町栗栖川	2.92	
206	5814	田辺市	下川上	132.35	
206	5815	田辺市	龍神村小又川	99.10	
206	5816	田辺市	龍神村丹生ノ川	5.14	
206	5817	田辺市	本宮町三越	60.04	
206	5818	田辺市	本宮町三越	22.82	
206	5819	田辺市	本宮町三越	34.22	
206	5821	田辺市	本宮町皆地	4.97	
206	5822	田辺市	中辺路町石船	8.24	
206	5823	田辺市	中辺路町石船	11.45	
206	5824	田辺市	中辺路町石船	19.06	
206	5825	田辺市	中辺路町大内川	10.57	
206	5826	田辺市	本宮町静川	58.37	
206	5827	田辺市	面川	17.45	
206	5828	田辺市	面川	2.01	
206	5829	田辺市	面川	3.54	
206	5830	田辺市	面川	29.13	
206	5831	田辺市	面川	20.08	
206	5832	田辺市	五味	4.12	
206	5833	田辺市	五味	3.64	
206	5834	田辺市	五味	3.35	
206	5835	田辺市	五味	6.86	

地区番号	市町村	大字	字	面積(ha)	備考	
206	5836	田辺市	五味	4.45		
206	5837	田辺市	龍神村小又川	9.41		
206	5839	田辺市	中辺路町道湯川	41.62		
206	7001	田辺市	上秋津	4.89		
206	7002	田辺市	長野	23.26		
206	9001	田辺市	上秋津	6.57		
206	9002	田辺市	上秋津	川中口	7.21	
206	9003	田辺市	上秋津	下畑	45.49	
206	9004	田辺市	秋津川	谷川	2.56	
206	9005	田辺市	秋津川	池ノ川	10.29	
206	9006	田辺市	秋津川	陰地	33.66	
206	9007	田辺市	龍神村甲斐ノ川	2.52		
206	9008	田辺市	本宮町一本松	1.50		
206	9009	田辺市	上秋津	4.59		
206	9010	田辺市	本宮町切畑	282.80		
206	9011	田辺市	本田垣内	78.64		
206	9012	田辺市	本宮町湯峰	八升前	4.25	
206	9016	田辺市	秋津川	7.49		
206	9017	田辺市	西大谷	本田垣内	37.38	
206	9018	田辺市	西大谷	本田垣内	60.98	
207	0001	新宮市	高田	陰地	137.07	
207	0002	新宮市	高田	口高田	71.54	
207	0003	新宮市	高田		56.98	
207	0004	新宮市	高田	西高田	30.51	
207	0005	新宮市	相賀	出張	53.66	
207	0006	新宮市	三輪崎	高	181.64	
207	0007	新宮市	木ノ川		11.11	
207	0008	新宮市	木ノ川		22.33	
207	0009	新宮市	木ノ川		74.99	
207	1001	新宮市	熊野川町畝畑		48.62	
207	1004	新宮市	熊野川町畝畑		35.11	
207	1005	新宮市	熊野川町西		94.52	
207	1007	新宮市	熊野川町日足		119.03	
207	1008	新宮市	熊野川町日足		8.13	
207	1009	新宮市	熊野川町日足		56.96	
207	1010	新宮市	熊野川町日足		174.52	
207	1011	新宮市	熊野川町日足		43.95	
207	1012	新宮市	熊野川町四滝		8.67	
207	1013	新宮市	熊野川町四滝		1.47	
207	1014	新宮市	熊野川町九重		3.95	
207	1015	新宮市	熊野川町篠尾		47.55	
207	1016	新宮市	熊野川町九重		4.96	
207	1018	新宮市	高田		10.46	
207	1019	新宮市	南檜杖		7.02	
207	1021	新宮市	木ノ川		46.85	
207	1022	新宮市	佐野		16.83	
207	1023	新宮市	高田		399.70	
207	1026	新宮市	木ノ川		14.02	
207	1027	新宮市	高田	西高田	414.45	

地区番号	市町村	大字	字	面積(ha)	備考	
207	1028	新宮市	熊野川町玉置口	68.52		
207	1029	新宮市	熊野川町玉置口	3.16		
207	1030	新宮市	熊野川町篠尾	69.77		
207	1031	新宮市	熊野川町四滝	1.38		
207	1032	新宮市	熊野川町西敷屋	11.10		
207	1033	新宮市	熊野川町西敷屋	10.39		
207	1034	新宮市	熊野川町宮井	2.70		
207	1035	新宮市	熊野川町日足	7.10		
207	1036	新宮市	熊野川町椋井	5.27		
207	1038	新宮市	熊野川町赤木	29.44		
207	1039	新宮市	熊野川町赤木	44.32		
207	1041	新宮市	熊野川町日足	97.94		
207	1042	新宮市	熊野川町椋井	1.93		
207	1043	新宮市	熊野川町田長	22.83		
207	1044	新宮市	熊野川町赤木	9.65		
207	1045	新宮市	熊野川町赤木	31.63		
207	1046	新宮市	熊野川町上長井	86.86		
207	1048	新宮市	熊野川町畝畑	22.80		
207	1049	新宮市	熊野川町畝畑	8.54		
207	5001	新宮市	南檜杖	75.81		
207	5002	新宮市	南檜杖	55.94		
207	5003	新宮市	南檜杖	22.56		
207	5004	新宮市	相賀	70.93		
207	5005	新宮市	高田	口高田	17.79	
207	5006	新宮市	高田	口高田	16.12	
207	5007	新宮市	相賀		23.50	
207	5008	新宮市	高田	里高田	20.48	
207	5010	新宮市	高田	里高田	51.84	
207	5011	新宮市	南檜杖		13.22	
207	5012	新宮市	南檜杖		11.70	
207	5013	新宮市	相賀		9.71	
207	5014	新宮市	相賀		6.52	
207	5015	新宮市	相賀		6.40	
207	5016	新宮市	相賀		12.33	
207	5018	新宮市	相賀		17.77	
207	5019	新宮市	相賀		21.51	
207	5021	新宮市	相賀		19.46	
207	5022	新宮市	佐野		15.09	
207	5024	新宮市	高田	里高田	20.28	
207	5025	新宮市	高田		75.99	
207	5026	新宮市	高田	里高田	15.22	
207	5027	新宮市	高田	西高田	11.75	
207	5028	新宮市	高田	高田川	6.06	
207	5029	新宮市	高田	西高田	10.81	
207	5030	新宮市	高田		1.97	
207	5031	新宮市	高田	西高田	11.54	
207	5032	新宮市	高田		5.37	
207	5033	新宮市	相賀		56.27	
207	5034	新宮市	熊野川町日足		8.07	

地区番号	市町村	大字	字	面積(ha)	備考
207	5035	新宮市	熊野川町日足	5.81	
207	5036	新宮市	熊野川町日足	55.47	
207	5037	新宮市	熊野川町日足	52.90	
207	5040	新宮市	熊野川町篠尾	35.19	
207	5041	新宮市	熊野川町篠尾	59.54	
207	5042	新宮市	熊野川町篠尾	31.22	
207	5045	新宮市	熊野川町西敷屋	12.21	
207	5046	新宮市	熊野川町西敷屋	12.43	
207	5047	新宮市	熊野川町篠尾	11.82	
207	5048	新宮市	熊野川町西敷屋	69.86	
207	5049	新宮市	熊野川町四滝	7.40	
207	5050	新宮市	熊野川町四滝	8.03	
207	5051	新宮市	熊野川町相須	35.53	
207	5052	新宮市	熊野川町四滝	4.09	
207	5053	新宮市	熊野川町四滝	11.02	
207	5054	新宮市	熊野川町相須	16.62	
207	5055	新宮市	熊野川町西敷屋	13.69	
207	5057	新宮市	熊野川町相須	64.29	
207	5058	新宮市	熊野川町西敷屋	118.53	
207	5059	新宮市	熊野川町宮井	6.39	
207	5060	新宮市	熊野川町相須	9.96	
207	5061	新宮市	熊野川町東敷屋	31.83	
207	5062	新宮市	熊野川町東敷屋	50.15	
207	5063	新宮市	熊野川町東敷屋	13.04	
207	5064	新宮市	熊野川町東敷屋	80.55	
207	5065	新宮市	熊野川町西敷屋	24.93	
207	5066	新宮市	熊野川町西敷屋	25.49	
207	5067	新宮市	熊野川町西敷屋	61.37	
207	5068	新宮市	熊野川町宮井	5.98	
207	5069	新宮市	熊野川町宮井	3.36	
207	5071	新宮市	相賀	10.80	
207	5074	新宮市	相賀	7.46	
207	5075	新宮市	相賀	16.59	
207	5076	新宮市	高田	里高田	3.59
207	5078	新宮市	高田	里高田	3.80
207	5079	新宮市	相賀		1.61
207	5080	新宮市	高田	里高田	4.72
207	5081	新宮市	相賀		5.59
207	5082	新宮市	高田	里高田	2.27
207	5083	新宮市	高田	里高田	59.07
207	5086	新宮市	熊野川町畝畑		40.22
207	5088	新宮市	熊野川町赤木		49.83
207	5089	新宮市	熊野川町赤木		57.34
207	5090	新宮市	熊野川町赤木		10.59
207	5091	新宮市	熊野川町赤木		31.14
207	5093	新宮市	熊野川町滝本		21.54
207	5095	新宮市	熊野川町滝本		25.59
207	5096	新宮市	熊野川町滝本		24.88
207	5097	新宮市	熊野川町赤木		5.09

地区番号	市町村	大字	字	面積(ha)	備考
207	5098	新宮市	熊野川町赤木	28.28	
207	5099	新宮市	熊野川町赤木	19.94	
207	5102	新宮市	熊野川町畝畑	21.72	
207	5103	新宮市	熊野川町畝畑	31.58	
207	5104	新宮市	熊野川町畝畑	17.62	
207	5105	新宮市	熊野川町畝畑	15.29	
207	5106	新宮市	熊野川町畝畑	37.95	
207	5107	新宮市	熊野川町畝畑	27.76	
207	5108	新宮市	熊野川町畝畑	36.66	
207	5110	新宮市	熊野川町大山	76.48	
207	5111	新宮市	熊野川町大山	31.51	
207	5112	新宮市	熊野川町大山	51.97	
207	5113	新宮市	熊野川町東	27.75	
207	5114	新宮市	熊野川町上長井	3.12	
207	5115	新宮市	熊野川町赤木	20.19	
207	5116	新宮市	熊野川町東	9.47	
207	5117	新宮市	熊野川町上長井	4.73	
207	5118	新宮市	熊野川町上長井	14.58	
207	5119	新宮市	熊野川町上長井	7.70	
207	5120	新宮市	熊野川町赤木	16.94	
207	5122	新宮市	熊野川町西	13.04	
207	5126	新宮市	熊野川町鎌塚	6.89	
207	5127	新宮市	熊野川町鎌塚	29.42	
207	5128	新宮市	熊野川町鎌塚	8.37	
207	5130	新宮市	熊野川町鎌塚	32.72	
207	5131	新宮市	熊野川町鎌塚	4.31	
207	5132	新宮市	熊野川町滝本	4.69	
207	5134	新宮市	熊野川町畝畑	18.07	
207	5135	新宮市	熊野川町畝畑	10.97	
207	5136	新宮市	熊野川町畝畑	6.73	
207	5137	新宮市	熊野川町畝畑	20.34	
207	5138	新宮市	熊野川町畝畑	8.65	
207	5139	新宮市	熊野川町畝畑	51.95	
207	5140	新宮市	熊野川町畝畑	98.47	
207	5142	新宮市	熊野川町鎌塚	43.05	
207	5143	新宮市	熊野川町鎌塚	9.80	
207	5146	新宮市	熊野川町大山	14.61	
207	5147	新宮市	熊野川町大山	97.33	
207	5148	新宮市	熊野川町東	19.93	
207	5149	新宮市	熊野川町東	35.97	
207	5150	新宮市	熊野川町東	36.38	
207	5151	新宮市	熊野川町西	9.00	
207	5154	新宮市	熊野川町西	5.77	
207	5155	新宮市	熊野川町鎌塚	7.95	
207	5156	新宮市	熊野川町鎌塚	7.00	
207	5161	新宮市	熊野川町滝本	15.83	
207	5162	新宮市	熊野川町畝畑	29.95	
207	5163	新宮市	熊野川町畝畑	7.84	
207	5164	新宮市	熊野川町畝畑	4.54	

地区番号	市町村	大字	字	面積(ha)	備考
207	5165	新宮市	熊野川町畝畑	9.45	
207	5166	新宮市	熊野川町畝畑	24.97	
207	5167	新宮市	熊野川町畝畑	27.03	
207	5168	新宮市	熊野川町畝畑	12.14	
207	5169	新宮市	熊野川町畝畑	25.52	
207	5170	新宮市	熊野川町畝畑	16.91	
207	5171	新宮市	熊野川町畝畑	27.79	
207	5172	新宮市	熊野川町畝畑	91.05	
207	5173	新宮市	熊野川町畝畑	49.33	
207	5174	新宮市	熊野川町畝畑	27.65	
207	5175	新宮市	熊野川町畝畑	6.86	
207	5176	新宮市	熊野川町畝畑	5.08	
207	5177	新宮市	熊野川町畝畑	12.21	
207	5178	新宮市	熊野川町畝畑	33.44	
207	5183	新宮市	熊野川町畝畑	19.34	
207	5184	新宮市	熊野川町畝畑	11.01	
207	5185	新宮市	熊野川町畝畑	15.62	
207	5186	新宮市	熊野川町畝畑	52.70	
207	5187	新宮市	熊野川町畝畑	33.32	
208	1002	紀の川市	切畑	15.87	
208	1003	紀の川市	切畑	13.26	
208	1004	紀の川市	切畑	18.10	
208	1005	紀の川市	切畑	80.91	
208	1006	紀の川市	切畑	5.25	
208	1007	紀の川市	中津川	19.59	
208	1008	紀の川市	西川原	8.50	
208	1009	紀の川市	中津川	54.79	
208	1010	紀の川市	中津川	27.54	
208	1011	紀の川市	中津川	15.74	
208	1012	紀の川市	中津川	15.48	
208	1013	紀の川市	中津川	5.69	
208	1014	紀の川市	中津川	1.69	
208	1015	紀の川市	北志野	10.88	
208	1016	紀の川市	中津川	9.25	
208	1017	紀の川市	中津川	2.17	
208	1018	紀の川市	勝神	7.23	
208	1019	紀の川市	荒見	17.53	
208	1020	紀の川市	杉原	23.54	
208	1021	紀の川市	下鞆渚	1.48	
208	1022	紀の川市	中鞆渚	9.84	
208	1023	紀の川市	上鞆渚	8.16	
208	1024	紀の川市	竹房	35.67	
208	1025	紀の川市	桃山町野田原	3.11	
208	1026	紀の川市	桃山町中畑	4.40	
208	1027	紀の川市	神通	27.30	
208	1028	紀の川市	荒見	8.62	
208	1029	紀の川市	桃山町垣内	2.10	
208	1030	紀の川市	麻生津中	1.98	
208	1031	紀の川市	杉原	11.31	

地区番号	市町村	大字	字	面積(ha)	備考
208	1032	紀の川市	竹房	12.47	
208	5102	紀の川市	名手上	10.94	
208	5103	紀の川市	平野	4.29	
208	5104	紀の川市	切畑	5.23	
208	5105	紀の川市	切畑	13.32	
208	5106	紀の川市	切畑	9.75	
208	5107	紀の川市	西川原	6.32	
208	5108	紀の川市	西川原	14.60	
208	5109	紀の川市	神通	23.54	
208	5110	紀の川市	神通	3.84	
208	5111	紀の川市	中畑	12.64	
208	5113	紀の川市	中畑	17.54	
208	5114	紀の川市	中畑	20.55	
208	5115	紀の川市	中畑	1.20	
208	5116	紀の川市	今畑	17.44	
208	5117	紀の川市	今畑	10.79	
208	5118	紀の川市	今畑	35.59	
208	5119	紀の川市	中畑	16.94	
208	5120	紀の川市	名手上	5.19	
208	5121	紀の川市	名手上	2.06	
208	5122	紀の川市	粉川	5.69	
208	5123	紀の川市	上丹生谷	5.93	
208	5124	紀の川市	中津川	6.49	
208	5125	紀の川市	中津川	2.77	
208	5126	紀の川市	中津川	17.16	
208	5127	紀の川市	中津川	6.80	
208	5128	紀の川市	中津川	10.69	
208	5129	紀の川市	重行	6.60	
208	5132	紀の川市	西山田	11.42	
208	5133	紀の川市	貴志川町西山	10.63	
208	5134	紀の川市	貴志川町岸宮	4.37	
208	5135	紀の川市	竹房	10.38	
208	5136	紀の川市	荒見	9.57	
208	5137	紀の川市	荒見	61.33	
208	5138	紀の川市	麻生津中	7.83	
208	5139	紀の川市	麻生津中	39.20	
208	5140	紀の川市	麻生津中	9.40	
208	5141	紀の川市	麻生津中	45.64	
208	5142	紀の川市	下鞆渚	49.42	
208	5143	紀の川市	下鞆渚	33.68	
208	5144	紀の川市	下鞆渚	5.89	
208	5145	紀の川市	下鞆渚	2.84	
208	5146	紀の川市	下鞆渚	4.74	
208	5147	紀の川市	下鞆渚	2.11	
208	5148	紀の川市	中鞆渚	66.87	
208	5149	紀の川市	下鞆渚	54.10	
208	5150	紀の川市	中鞆渚	11.49	
208	5151	紀の川市	上鞆渚	1.50	
208	5152	紀の川市	中鞆渚	10.87	

地区番号	市町村	大字	字	面積(ha)	備考
208	5153	紀の川市	中鞆渚	6.44	
208	5154	紀の川市	中鞆渚	14.09	
208	5155	紀の川市	下鞆渚	36.91	
208	5156	紀の川市	下鞆渚	15.46	
208	5158	紀の川市	下鞆渚	15.32	
208	5159	紀の川市	下鞆渚	16.29	
208	5160	紀の川市	下鞆渚	38.30	
208	5161	紀の川市	荒見	85.58	
208	5162	紀の川市	桃山町黒川	18.32	
208	5163	紀の川市	桃山町黒川	24.51	
208	5164	紀の川市	桃山町黒川	5.90	
208	5165	紀の川市	桃山町黒川	7.15	
208	5166	紀の川市	桃山町黒川	8.11	
208	5167	紀の川市	桃山町黒川	17.97	
208	5168	紀の川市	桃山町中畑	4.15	
208	5169	紀の川市	桃山町中畑	79.93	
208	5170	紀の川市	桃山町峯	28.89	
208	5171	紀の川市	桃山町中畑	19.01	
208	5172	紀の川市	桃山町野田原	17.26	
208	5174	紀の川市	竹房	21.12	
208	5175	紀の川市	下鞆渚	46.38	
208	5176	紀の川市	下鞆渚	14.09	
208	5177	紀の川市	下鞆渚	18.70	
208	5178	紀の川市	下鞆渚	9.74	
208	5179	紀の川市	下鞆渚	11.83	
208	5180	紀の川市	下鞆渚	13.05	
208	5181	紀の川市	下鞆渚	11.73	
208	5182	紀の川市	桃山町峯	141.77	
208	5183	紀の川市	桃山町垣内	6.73	
208	5184	紀の川市	桃山町垣内	37.28	
208	5185	紀の川市	桃山町野田原	34.21	
208	5186	紀の川市	桃山町野田原	27.57	
208	5187	紀の川市	桃山町野田原	16.92	
208	5188	紀の川市	桃山町野田原	64.25	
208	5189	紀の川市	桃山町脇谷	22.43	
208	5190	紀の川市	桃山町野田原	25.34	
208	5191	紀の川市	桃山町黒川	15.90	
208	5192	紀の川市	桃山町黒川	13.34	
208	5193	紀の川市	桃山町野田原	4.77	
208	5194	紀の川市	桃山町最上	3.82	
208	5195	紀の川市	桃山町神田	19.66	
208	5196	紀の川市	桃山町最上	19.55	
208	5197	紀の川市	桃山町善田	4.96	
208	5198	紀の川市	竹房	10.04	
208	5199	紀の川市	桃山町善田	7.13	
208	5200	紀の川市	桃山町野田原	23.20	
208	5201	紀の川市	竹房	5.99	
208	5202	紀の川市	桃山町調月	8.04	
208	5203	紀の川市	桃山町善田	2.70	

地区番号	市町村	大字	字	面積(ha)	備考
208	5206	紀の川市	重行	4.44	
208	5207	紀の川市	東山田	4.71	
208	5208	紀の川市	桃山町中畑	8.56	
208	5210	紀の川市	桃山町中畑	10.87	
208	5211	紀の川市	桃山町峯	22.31	
208	5212	紀の川市	桃山町峯	11.51	
208	5213	紀の川市	麻生津中	54.06	
208	5214	紀の川市	麻生津中	46.57	
208	5215	紀の川市	東山田	2.91	
208	5216	紀の川市	東山田	5.64	
208	5217	紀の川市	切畑	4.21	
208	5218	紀の川市	竹房	15.28	
208	5219	紀の川市	桃山町善田	117.03	
208	5220	紀の川市	桃山町善田	46.43	
208	5221	紀の川市	中鞆渚	30.50	
208	5222	紀の川市	桃山町神田	4.04	
208	5223	紀の川市	桃山町神田	4.51	
208	5224	紀の川市	桃山町神田	4.81	
208	5225	紀の川市	桃山町神田	1.37	
208	5226	紀の川市	桃山町神田	2.67	
208	5227	紀の川市	貴志川町西山	3.17	
208	5228	紀の川市	貴志川町西山	2.47	
208	5229	紀の川市	貴志川町西山	2.92	
208	5230	紀の川市	荒見	7.30	
208	5231	紀の川市	荒見	29.98	
208	5232	紀の川市	中鞆渚	米ノ郷	11.01
300	0067	有田川町	川口	15.58	
301	0003	海南市	下津町鯉川	10.20	
301	0005	海南市	下津町丁	13.94	
301	0007	海南市	下津町橋本	14.26	
301	0008	海南市	下津町市坪	9.56	
301	0009	海南市	下津町市坪	65.25	
301	0010	海南市	下津町大窪	25.45	
301	0011	海南市	下津町大窪	48.43	
301	0012	海南市	下津町笠畑	21.55	
301	0014	海南市	下津町引尾	6.01	
301	0015	海南市	下津町沓掛	79.41	
302	0001	紀美野町	柴目	35.76	
302	0002	紀美野町	西野	尾原	14.34
302	0005	紀美野町	東野	堂西	23.48
302	0006	紀美野町	小畑		4.18
302	0007	紀美野町	吉野		9.43
302	0008	紀美野町	松瀬	植松	18.73
302	0010	紀美野町	松瀬	廣畑	12.31
302	0011	紀美野町	松瀬	廣畑	9.36
302	0012	紀美野町	松瀬		5.45
302	0013	紀美野町	東野		48.13
302	0014	紀美野町	下佐々		6.06
302	0015	紀美野町	下佐々		3.01

地区番号	市町村	大字	字	面積(ha)	備考	
302	0016	紀美野町	下佐々	3.13		
302	0017	紀美野町	下佐々	12.41		
302	0018	紀美野町	福井	2.48		
302	0019	紀美野町	福井	東	2.41	
302	0020	紀美野町	福井	16.28		
302	0021	紀美野町	福井	2.50		
302	0022	紀美野町	福井	東	2.07	
302	0023	紀美野町	福井	16.41		
302	0024	紀美野町	福井	4.10		
302	0025	紀美野町	福井	9.76		
302	0026	紀美野町	福井	1.54		
302	0027	紀美野町	福井	3.68		
302	0028	紀美野町	奥佐々	2.50		
302	0029	紀美野町	奥佐々	6.39		
302	0030	紀美野町	奥佐々	123.02		
302	0031	紀美野町	奥佐々	154.58		
302	0032	紀美野町	坂本	陰地奥	27.24	
302	0033	紀美野町	坂本	227.80		
302	0034	紀美野町	梅本	21.90		
303	0001	紀美野町	井堰	78.20		
303	0002	紀美野町	蓑垣内	西幕谷	117.06	
303	0003	紀美野町	真国宮	109.23		
303	0004	紀美野町	真国宮	宮垣内	1.87	
303	0005	紀美野町	北野	17.20		
303	0006	紀美野町	円明寺	8.91		
303	0007	紀美野町	勝谷	オンジ	5.69	
303	0008	紀美野町	勝谷	西ノ門	6.32	
303	0009	紀美野町	勝谷	近山	7.42	
303	0010	紀美野町	勝谷	上ノサキ	6.08	
303	0011	紀美野町	長谷宮	北谷	72.09	
303	0012	紀美野町	長谷宮	3.41		
303	0013	紀美野町	長谷宮	8.41		
303	0014	紀美野町	長谷宮	内ノ峠	4.14	
303	0015	紀美野町	長谷宮	1.83		
303	0016	紀美野町	長谷宮	3.63		
303	0017	紀美野町	長谷宮	馬場向	7.00	
303	0018	紀美野町	長谷宮	狸尾	178.89	
303	0019	紀美野町	長谷宮	柳生谷	185.37	
303	0020	紀美野町	井堰	27.51		
303	0021	紀美野町	永谷	西上	4.11	
303	0022	紀美野町	福田	1.55		
303	0023	紀美野町	福田	4.12		
303	0024	紀美野町	福田	1.99		
303	0025	紀美野町	野中	山添	10.69	
303	0026	紀美野町	箕六	大峯	28.08	
303	0027	紀美野町	上ヶ井	13.59		
303	0028	紀美野町	上ヶ井	6.83		
303	0029	紀美野町	三尾川	小西浦	1.95	
303	0030	紀美野町	三尾川	椎木谷	1.62	

地区番号		市町村	大字	字	面積(ha)	備考
303	0031	紀美野町	三尾川		3.39	
303	0032	紀美野町	津川	野中	3.34	
303	0033	紀美野町	津川	堂垣内	44.37	
303	0034	紀美野町	藁垣内		3.08	
303	0035	紀美野町	真国宮	奥山	55.24	
303	0036	紀美野町	花野原	峠谷	111.73	
303	0037	紀美野町	初生谷		37.83	
303	0038	紀美野町	津川		7.76	
303	0039	紀美野町	津川	堂垣内	19.19	
303	0040	紀美野町	津川	瀬垣内	9.06	
303	0041	紀美野町	津川		44.86	
303	0042	紀美野町	明添		14.19	
303	0043	紀美野町	明添		4.38	
303	0044	紀美野町	明添	下隠地	5.34	
303	0045	紀美野町	明添	上隠地	3.61	
303	0046	紀美野町	明添		3.43	
303	0047	紀美野町	鎌滝		3.96	
303	0048	紀美野町	三尾川		4.81	
303	0049	紀美野町	三尾川		122.61	
303	0050	紀美野町	三尾川		7.91	
303	0051	紀美野町	赤木		4.37	
303	0052	紀美野町	赤木	上通	72.52	
303	0053	紀美野町	赤木		27.18	
303	0054	紀美野町	桂瀬		98.03	
303	0055	紀美野町	今西		8.33	
303	0056	紀美野町	今西		15.94	
303	0057	紀美野町	松ヶ峯		13.66	
303	0058	紀美野町	田		4.22	
303	0059	紀美野町	田		12.11	
303	0060	紀美野町	中		1.68	
303	0061	紀美野町	中		0.48	
303	0062	紀美野町	谷		7.76	
303	0063	紀美野町	谷	楡の木	33.02	
303	0064	紀美野町	谷		48.06	
303	0065	紀美野町	中	姫谷	29.56	
303	0066	紀美野町	毛原下		9.35	
303	0067	紀美野町	滝ノ川	外ノ久保	56.71	
303	0068	紀美野町	毛原下		12.09	
303	0069	紀美野町	毛原下		12.26	
303	0070	紀美野町	毛原下	烏帽子	110.86	
303	0071	紀美野町	小西		38.75	
303	0072	紀美野町	小西	吉原	6.34	
303	0073	紀美野町	小西	栩原	3.32	
303	0074	紀美野町	毛原中	前窪垣内	10.90	
303	0075	紀美野町	毛原中	前窪垣内	3.91	
303	0076	紀美野町	毛原中	古市上ノ切	2.06	
303	0077	紀美野町	毛原中	古市中ノ切	4.06	
303	0078	紀美野町	毛原中	神崎	5.33	
303	0080	紀美野町	毛原上		11.11	

地区番号	市町村	大字	字	面積(ha)	備考	
303	0081	紀美野町	津川	瀬恒内	8.28	
303	0082	紀美野町	津川		6.79	
304	1001	紀美野町	国木原		25.14	
304	1002	紀美野町	東野		3.06	
304	1003	紀美野町	釜滝		39.57	
304	1004	紀美野町	松瀬		10.19	
304	1005	紀美野町	福田		8.38	
304	1006	紀美野町	長谷宮		43.07	
304	1007	紀美野町	長谷宮		0.42	
304	1008	紀美野町	長谷宮		39.43	
304	1009	紀美野町	毛原上		9.50	
304	1011	紀美野町	毛原上		10.89	
304	1012	紀美野町	毛原上		38.31	
304	1013	紀美野町	毛原中		31.97	
304	1014	紀美野町	毛原宮		25.11	
304	1015	紀美野町	毛原宮		4.64	
304	1016	紀美野町	円明寺		1.93	
304	1017	紀美野町	花野原		133.92	
304	1018	紀美野町	蓑津呂		14.67	
304	1019	紀美野町	谷		7.39	
304	1020	紀美野町	谷		24.04	
304	1021	紀美野町	滝ノ川		16.05	
304	1022	紀美野町	毛原下		121.79	
304	1023	紀美野町	滝ノ川		52.08	
304	1026	紀美野町	津川		0.86	
304	1027	紀美野町	津川		1.68	
304	1028	紀美野町	鎌滝		46.20	
304	1029	紀美野町	津川		6.15	
304	1032	紀美野町	津川		3.54	
304	1033	紀美野町	野中		3.16	
304	1035	紀美野町	南畑		22.67	
304	1036	紀美野町	南畑		44.72	
304	1037	紀美野町	三尾川		29.04	
304	1038	紀美野町	上ヶ井		27.87	
304	1039	紀美野町	赤木		6.08	
304	1040	紀美野町	鎌滝		32.30	
304	1041	紀美野町	中田		168.24	
304	1042	紀美野町	毛原中		127.06	
304	1043	紀美野町	毛原宮		61.47	
304	1044	紀美野町	勝谷		7.93	
304	1045	紀美野町	勝谷		8.40	
304	1046	紀美野町	勝谷		15.06	
304	1047	紀美野町	勝谷		8.90	
304	1048	紀美野町	勝谷		5.48	
304	1049	紀美野町	勝谷		4.31	
304	1050	紀美野町	勝谷		3.06	
304	1051	紀美野町	円明寺		2.43	
304	1052	紀美野町	勝谷		10.56	
304	1053	紀美野町	勝谷		1.68	

地区番号	市町村	大字	字	面積(ha)	備考
304	1054	紀美野町	滝ノ川	134.68	
304	1057	紀美野町	上ヶ井	56.37	
304	1058	紀美野町	勝谷	3.79	
304	1059	紀美野町	北野	150.06	
304	1060	紀美野町	津川	4.11	
304	1061	紀美野町	津川	2.99	
304	1062	紀美野町	国木原	3.03	
304	5001	紀美野町	柴目	24.31	
304	5002	紀美野町	井堰	4.03	
304	5003	紀美野町	小畑	1.74	
304	5004	紀美野町	南畑	15.31	
304	5005	紀美野町	福井	1.64	
304	5006	紀美野町	福井	5.22	
304	5007	紀美野町	福井	5.86	
304	5008	紀美野町	福井	5.11	
304	5009	紀美野町	福井	9.32	
304	5010	紀美野町	福井	5.44	
304	5011	紀美野町	福井	7.18	
304	5012	紀美野町	福井	25.49	
304	5013	紀美野町	下佐々	18.01	
304	5015	紀美野町	下佐々	3.94	
304	5016	紀美野町	下佐々	48.63	
304	5017	紀美野町	下佐々	24.03	
304	5018	紀美野町	下佐々	3.47	
304	5020	紀美野町	下佐々	3.60	
304	5022	紀美野町	福井	3.91	
304	5023	紀美野町	安井	17.61	
304	5024	紀美野町	福井	40.87	
304	5025	紀美野町	津川	1.85	
304	5026	紀美野町	津川	1.71	
304	5027	紀美野町	津川	1.67	
304	5028	紀美野町	津川	11.91	
304	5029	紀美野町	津川	1.71	
304	5031	紀美野町	南畑	33.37	
304	5032	紀美野町	三尾川	16.40	
304	5033	紀美野町	鎌滝	11.96	
304	5034	紀美野町	鎌滝	29.17	
304	5035	紀美野町	松瀬	25.09	
304	5036	紀美野町	吉野	3.99	
304	5037	紀美野町	吉野	8.31	
304	5038	紀美野町	吉野	9.33	
304	5039	紀美野町	下佐々	0.56	
304	5040	紀美野町	勝谷	14.55	
304	5041	紀美野町	勝谷	9.48	
304	5042	紀美野町	勝谷	7.20	
304	5044	紀美野町	北野	26.40	
304	5045	紀美野町	明添	6.43	
304	5046	紀美野町	明添	5.51	
304	5047	紀美野町	明添	21.22	

地区番号	市町村	大字	字	面積(ha)	備考
304	5048	紀美野町	明添	6.08	
304	5049	紀美野町	松ヶ峯	9.42	
304	5050	紀美野町	明添	10.20	
304	5052	紀美野町	菅沢	5.51	
304	5053	紀美野町	菅沢	5.63	
304	5054	紀美野町	菅沢	12.82	
304	5055	紀美野町	蓑津呂	9.48	
304	5056	紀美野町	永谷	3.41	
304	5058	紀美野町	谷	28.46	
304	5059	紀美野町	谷	14.71	
304	5060	紀美野町	中	11.05	
304	5061	紀美野町	中	13.50	
304	5062	紀美野町	谷	13.41	
304	5063	紀美野町	谷	2.18	
304	5064	紀美野町	谷	6.97	
304	5065	紀美野町	谷	2.76	
304	5066	紀美野町	谷	10.68	
304	5067	紀美野町	谷	1.45	
304	5068	紀美野町	谷	1.60	
304	5069	紀美野町	谷	5.28	
304	5071	紀美野町	谷	2.46	
304	5072	紀美野町	毛原中	10.41	
304	5073	紀美野町	梅本	51.68	
304	5074	紀美野町	毛原下	20.47	
304	5075	紀美野町	小西	21.60	
304	5076	紀美野町	小西	62.22	
304	5077	紀美野町	毛原下	12.66	
304	5078	紀美野町	今西	168.65	
304	5079	紀美野町	小畑	3.62	
304	5081	紀美野町	国木原	5.04	
304	5082	紀美野町	東野	19.53	
304	5083	紀美野町	井堰	4.12	
304	5084	紀美野町	蓑垣内	2.40	
304	5085	紀美野町	真国宮	2.59	
304	5086	紀美野町	花野原	11.03	
304	5087	紀美野町	円明寺	6.47	
304	5088	紀美野町	勝谷	7.66	
304	5089	紀美野町	勝谷	37.58	
304	5090	紀美野町	毛原上	60.82	
304	5091	紀美野町	毛原上	26.11	
304	5092	紀美野町	毛原宮	45.14	
304	5093	紀美野町	毛原中	18.91	
304	5094	紀美野町	谷	39.00	
304	5095	紀美野町	小西	21.10	
304	5097	紀美野町	小西	8.33	
304	5098	紀美野町	滝ノ川	62.00	
304	5099	紀美野町	滝ノ川	7.42	
304	5101	紀美野町	西野	8.88	
304	5102	紀美野町	下佐々	1.31	

地区番号	市町村	大字	字	面積(ha)	備考	
304	5103	紀美野町	下佐々	3.37		
304	5105	紀美野町	安井	6.61		
304	5108	紀美野町	谷	183.19		
304	5109	紀美野町	毛原中	29.35		
304	5110	紀美野町	毛原下	石尾	14.80	
321	0001	紀の川市	中畑	滝谷	100.40	
321	0002	紀の川市	中畑	立石	36.94	
321	0003	紀の川市	中畑	神子平	24.81	
321	0004	紀の川市	中畑	神子平	23.80	
321	0005	紀の川市	中畑	西浦	32.04	
321	0006	紀の川市	東山田	三ツ城	65.52	
321	0007	紀の川市	西山田	山添	10.73	
321	0008	紀の川市	西山田	蔭地ヶ原	2.57	
321	0009	紀の川市	西山田	蔭地ヶ原	17.39	
321	0010	紀の川市	東三谷	春日谷	45.72	
321	0011	紀の川市	中三谷		4.03	
321	0012	紀の川市	西三谷	横谷	4.95	
321	0013	紀の川市	神通	稲尾	3.21	
321	0014	紀の川市	神通	稲尾	9.79	
321	0015	紀の川市	神通	稲尾	11.56	
321	0016	紀の川市	神通	稲尾	16.18	
321	0017	紀の川市	神通	東谷	48.46	
321	0018	紀の川市	神通	東谷	9.45	
321	0020	紀の川市	北勢田	鳥子川	29.57	
321	0022	紀の川市	竹房	最初峯	2.76	
321	0023	紀の川市	竹房	堂ノ上	9.73	
321	0024	紀の川市	竹房	堂ノ上	14.34	
321	0025	紀の川市	竹房	堂ノ上	9.94	
321	0026	紀の川市	竹房	堂ノ上	21.29	
321	7515	紀の川市	神通		5.29	
322	0001	紀の川市	中津川	奥松尾原	126.54	
322	0002	紀の川市	中津川	譲り羽	140.69	
322	0003	紀の川市	中津川	兵田谷	3.96	
322	0004	紀の川市	中津川	葛原	29.23	
322	0005	紀の川市	中津川	柱谷	9.62	
322	0006	紀の川市	中津川	トチ谷	13.17	
322	0007	紀の川市	中津川		39.27	
322	0008	紀の川市	中津川		93.49	
322	0009	紀の川市	中津川	細尾	16.72	
322	0010	紀の川市	中津川	八丁谷	21.23	
322	0011	紀の川市	中津川		26.79	
322	0012	紀の川市	中津川		46.73	
322	0013	紀の川市	西川原	後谷	56.70	
322	0014	紀の川市	西川原		4.92	
322	0015	紀の川市	西川原	猪谷	4.30	
322	0016	紀の川市	西川原		38.44	
322	0018	紀の川市	中津川	衣杓谷	14.33	
322	0019	紀の川市	中津川	長切谷	20.95	
322	0020	紀の川市	中津川	経塚西原	20.77	

地区番号	市町村	大字	字	面積(ha)	備考	
322	0021	紀の川市	北志野	奥山	51.60	
322	0022	紀の川市	北長田	宮ノ前	40.12	
322	0023	紀の川市	上丹生谷	西檜原	3.25	
322	0024	紀の川市	中津川	東馬坂	2.00	
322	0025	紀の川市	勝神		27.85	
322	0026	紀の川市	勝神		10.10	
322	0027	紀の川市	杉原	竜門山	5.33	
322	0028	紀の川市	杉原	上勝神	18.04	
322	0029	紀の川市	中鞆渚		9.48	
322	0030	紀の川市	上鞆渚		3.26	
322	0032	紀の川市	上鞆渚	久保	4.75	
322	0033	紀の川市	上鞆渚		10.86	
322	0034	紀の川市	上鞆渚	清川	1.49	
322	0035	紀の川市	上鞆渚	清川	4.53	
322	0036	紀の川市	上鞆渚	清川	6.24	
322	0037	紀の川市	上鞆渚	周家	5.13	
322	0038	紀の川市	上鞆渚		2.35	
322	0039	紀の川市	上鞆渚	井谷原	7.22	
322	0040	紀の川市	上鞆渚	有原	2.27	
322	0041	紀の川市	上鞆渚	田間	4.76	
322	0042	紀の川市	上鞆渚	大町	5.88	
322	0043	紀の川市	上鞆渚	大谷	5.84	
322	0044	紀の川市	上鞆渚	向谷	2.38	
322	0045	紀の川市	上鞆渚	山戸	6.67	
322	0046	紀の川市	上鞆渚	山戸	1.84	
322	0047	紀の川市	上鞆渚	神谷	6.60	
322	0048	紀の川市	上鞆渚	矢戸奥	15.28	
322	0049	紀の川市	上鞆渚	西垣内	2.00	
322	0050	紀の川市	上鞆渚		1.55	
322	0051	紀の川市	上鞆渚		3.13	
322	0052	紀の川市	中鞆渚		3.42	
322	0053	紀の川市	中鞆渚	中瀬	14.31	
322	0054	紀の川市	中鞆渚	神路原	25.64	
322	0055	紀の川市	中鞆渚	神路原	2.76	
322	0056	紀の川市	中鞆渚	北原	2.01	
322	0057	紀の川市	中鞆渚	北原	1.43	
322	0058	紀の川市	中鞆渚		5.14	
322	0059	紀の川市	中鞆渚		2.87	
322	0060	紀の川市	中鞆渚	崎林	5.01	
322	0061	紀の川市	中鞆渚	南原	8.85	
322	0062	紀の川市	中鞆渚	南原	10.43	
322	0063	紀の川市	中鞆渚	北沢神口原	41.40	
322	0064	紀の川市	中鞆渚	南原	8.26	
322	0066	紀の川市	下鞆渚	畑野	17.77	
322	0067	紀の川市	下鞆渚	大西	4.35	
322	0068	紀の川市	下鞆渚	和田	2.53	
322	0069	紀の川市	下鞆渚	和田	0.75	
322	0070	紀の川市	下鞆渚	和田	9.59	
322	0071	紀の川市	下鞆渚	和田	9.25	

地区番号		市町村	大字	字	面積(ha)	備考
322	0072	紀の川市	下鞆渚	高原	47.76	
322	0073	紀の川市	下鞆渚		2.58	
322	0074	紀の川市	下鞆渚		3.71	
322	0078	紀の川市	中鞆渚		23.99	
322	0079	紀の川市	中鞆渚		29.78	
322	7507	紀の川市	上鞆渚	清川	2.20	
322	7513	紀の川市	中鞆渚		12.89	
322	7516	紀の川市	上鞆渚		2.54	
323	0001	紀の川市	切畑	葛城	27.45	
323	0002	紀の川市	切畑	葛城	56.59	
323	0003	紀の川市	切畑	葛城	35.59	
323	0004	紀の川市	切畑	葛城	43.81	
323	0005	紀の川市	切畑	葛城	26.62	
323	0006	紀の川市	切畑	葛城	8.62	
323	0007	紀の川市	切畑	葛城	8.25	
323	0008	紀の川市	切畑	葛城	17.42	
323	0009	紀の川市	切畑	葛城	13.62	
323	0012	紀の川市	平野	東原	24.50	
323	0014	紀の川市	平野	東原	5.44	
323	0016	紀の川市	平野	東原	6.45	
323	0017	紀の川市	切畑	葛城	13.41	
323	0021	紀の川市	北涌		5.71	
323	0023	紀の川市	麻生津中	飯盛	46.03	
323	0024	紀の川市	麻生津中	飯盛	38.53	
323	8015	紀の川市	麻生津中		23.01	
324	0001	紀の川市	桃山町神田		14.93	
324	0002	紀の川市	桃山町調月		2.04	
324	0003	紀の川市	桃山町調月		10.97	
324	0004	紀の川市	桃山町調月		11.91	
324	0005	紀の川市	桃山町調月		3.71	
324	0006	紀の川市	桃山町調月		3.75	
324	0007	紀の川市	桃山町最上		16.74	
324	0008	紀の川市	桃山町脇谷		5.51	
324	0009	紀の川市	桃山町脇谷		26.08	
324	0010	紀の川市	桃山町脇谷		43.84	
324	0011	紀の川市	桃山町調月		2.95	
324	0012	紀の川市	桃山町最上		1.19	
324	0013	紀の川市	桃山町調月		10.15	
324	0014	紀の川市	桃山町最上		38.59	
324	0015	紀の川市	桃山町最上		35.02	
324	0016	紀の川市	桃山町最上		15.67	
324	0017	紀の川市	桃山町最上		4.60	
324	0018	紀の川市	桃山町野田原		3.52	
324	0019	紀の川市	桃山町野田原		20.79	
324	0020	紀の川市	桃山町野田原		3.99	
324	0021	紀の川市	桃山町野田原		35.34	
324	0022	紀の川市	桃山町野田原		5.77	
324	0023	紀の川市	桃山町野田原		33.16	
324	0024	紀の川市	桃山町野田原		32.36	

地区番号	市町村	大字	字	面積(ha)	備考	
324	0025	紀の川市	桃山町野田原	10.37		
324	0026	紀の川市	桃山町野田原	31.21		
324	0027	紀の川市	桃山町野田原	39.97		
324	0028	紀の川市	桃山町野田原	24.81		
324	0029	紀の川市	桃山町野田原	4.55		
324	0030	紀の川市	桃山町野田原	11.78		
324	0031	紀の川市	桃山町峯	10.85		
324	0032	紀の川市	桃山町峯	7.77		
324	0033	紀の川市	桃山町中畑	32.48		
324	0034	紀の川市	桃山町峯	121.82		
324	0035	紀の川市	桃山町善田	99.10		
324	0036	紀の川市	桃山町大原	34.13		
324	0037	紀の川市	桃山町善田	2.87		
324	0038	紀の川市	桃山町善田	13.41		
324	0039	紀の川市	桃山町善田	10.84		
324	0042	紀の川市	桃山町黒川	5.54		
324	0043	紀の川市	桃山町黒川	4.74		
324	0044	紀の川市	桃山町黒川	5.20		
324	0045	紀の川市	桃山町善田	3.04		
324	0046	紀の川市	桃山町黒川	1.30		
324	0047	紀の川市	桃山町黒川	33.94		
324	0048	紀の川市	桃山町黒川	13.02		
324	0049	紀の川市	桃山町黒川	1.07		
324	0050	紀の川市	桃山町黒川	27.54		
324	0051	紀の川市	桃山町黒川	4.75		
324	0052	紀の川市	桃山町黒川	2.56		
324	0053	紀の川市	桃山町黒川	2.66		
324	0054	紀の川市	桃山町黒川	1.34		
324	0055	紀の川市	桃山町黒川	6.21		
324	0056	紀の川市	桃山町黒川	19.57		
324	0057	紀の川市	桃山町黒川	2.12		
324	0058	紀の川市	桃山町黒川	5.84		
324	0059	紀の川市	桃山町黒川	25.03		
324	0060	紀の川市	桃山町中畑	2.87		
325	0001	紀の川市	貴志川町西山	11.29		
326	0001	岩出市	境谷	沼谷	38.53	
326	0002	岩出市	境谷	惣谷	73.44	
326	0003	岩出市	山	池の前	29.66	
326	0004	岩出市	相谷	蔵谷	28.59	
326	0005	岩出市	相谷	蔵谷	6.82	
326	0006	岩出市	紀泉台		8.95	
326	0007	岩出市	紀泉台		2.53	
326	0008	岩出市	安上	東谷	33.07	
326	0009	岩出市	安上	東谷	4.47	
326	0010	岩出市	安上	東谷	87.46	
326	0011	岩出市	押川	田ペリ峠東側	21.81	
326	0012	岩出市	押川	中畑	4.03	
326	0013	岩出市	押川	前山	3.91	
326	0014	岩出市	押川	前山	14.82	

05-02-02 山地災害危険箇所一覧表(崩壊土砂流出危険地区)

県森林整備課

地区番号		市町村	大字	字	面積(ha)	備考
326	0015	岩出市	押川		36.01	
326	0016	岩出市	押川		21.43	
326	0017	岩出市	押川		23.93	
326	0018	岩出市	根来	根来	27.79	
326	0019	岩出市	根来	根来東谷	90.06	
326	0020	岩出市	根来		8.91	
326	0022	岩出市	今畑		3.32	
326	0024	岩出市	東坂本	上の山	1.27	
326	0025	岩出市	東坂本		5.14	
326	0026	岩出市	東坂本		8.82	
326	0027	岩出市	山崎	東谷	7.63	
326	1001	岩出市	境谷		3.00	
326	1002	岩出市	根来		3.72	
326	1003	岩出市	根来		32.14	
326	5001	岩出市	境谷		6.29	
326	5004	岩出市	押川		10.36	
326	5005	岩出市	押川		5.08	
326	5006	岩出市	押川		9.87	
326	5009	岩出市	境谷		3.96	
326	5011	岩出市	押川		3.90	
326	8006	岩出市	押川		18.85	
326	8007	岩出市	押川		4.62	
326	8008	岩出市	押川		4.44	
326	8009	岩出市	押川		2.93	
326	8010	岩出市	押川		4.29	
341	0001	かつらぎ町	平	滝ノ尾	46.68	
341	0002	かつらぎ町	平	中井	27.70	
341	0003	かつらぎ町	平	小堂峯	22.00	
341	0004	かつらぎ町	平	中平	12.91	
341	0005	かつらぎ町	平	中平	6.88	
341	0006	かつらぎ町	平	峰窪	20.22	
341	0007	かつらぎ町	平	松尾	16.00	
341	0008	かつらぎ町	東谷		41.71	
341	0009	かつらぎ町	東谷	城戸脇	3.29	
341	0010	かつらぎ町	東谷	池ノ窪	103.78	
341	0011	かつらぎ町	東谷	栗林	6.45	
341	0013	かつらぎ町	東谷	向井原	61.83	
341	0014	かつらぎ町	大畑	貝吹	6.13	
341	0015	かつらぎ町	大畑	空山	12.56	
341	0016	かつらぎ町	平	萩尾	22.68	
341	0017	かつらぎ町	平	天の河	6.01	
341	0018	かつらぎ町	平		6.19	
341	0019	かつらぎ町	滝	下五条谷	21.60	
341	0020	かつらぎ町	滝	下五条谷	2.39	
341	0021	かつらぎ町	広口	中出	6.43	
341	0022	かつらぎ町	広口	東ノ尾	9.01	
341	0023	かつらぎ町	広口	中出	10.23	
341	0024	かつらぎ町	広口	中ノ尾	17.75	
341	0025	かつらぎ町	広口	庄司垣内	72.55	

地区番号	市町村	大字	字	面積(ha)	備考	
341	0026	かつらぎ町	柏木	隠畑	1.49	
341	0027	かつらぎ町	柏木	藤舞	4.34	
341	0029	かつらぎ町	笠田中		3.45	
341	0036	かつらぎ町	滝	東峯滝	3.20	
341	0037	かつらぎ町	短野	イラ原	15.44	
341	0038	かつらぎ町	短野		7.83	
341	0040	かつらぎ町	三谷		161.69	
341	0043	かつらぎ町	上天野	吐朱	3.23	
341	0044	かつらぎ町	上天野	小土ヶ峯	40.02	
341	0045	かつらぎ町	上天野	古峠	13.74	
341	0047	かつらぎ町	上天野	一本松	7.04	
341	0048	かつらぎ町	上天野	一本松	2.38	
341	0049	かつらぎ町	上天野	奥殿	4.89	
341	0050	かつらぎ町	下天野		6.17	
341	0051	かつらぎ町	下天野	庵本	18.69	
341	0052	かつらぎ町	下天野	城尾	19.76	
341	0053	かつらぎ町	日高	下向山	6.96	
341	0054	かつらぎ町	日高	上向山	4.60	
341	0055	かつらぎ町	日高	上向山	42.68	
341	0056	かつらぎ町	志賀	市峠	8.48	
341	0057	かつらぎ町	志賀	市峠	1.87	
341	0058	かつらぎ町	志賀	富士森	2.60	
341	0059	かつらぎ町	志賀	田中	3.39	
341	0060	かつらぎ町	志賀	西森	2.25	
341	0061	かつらぎ町	志賀	麻々津谷	52.50	
341	0062	かつらぎ町	新城	岩谷	93.64	
341	0063	かつらぎ町	新城	横手	10.41	
341	0064	かつらぎ町	下天野	素鳥羽峯	9.34	
341	0065	かつらぎ町	下天野	桜木	3.96	
341	0066	かつらぎ町	志賀	牛の首	5.21	
341	0067	かつらぎ町	志賀	牛の首	1.91	
341	0068	かつらぎ町	志賀	経師	19.68	
341	0069	かつらぎ町	志賀	金尾	2.48	
341	0070	かつらぎ町	志賀	峯原	5.53	
341	0071	かつらぎ町	志賀	中番	0.81	
341	0072	かつらぎ町	志賀	内城	8.57	
341	0073	かつらぎ町	志賀	内城	5.98	
341	0074	かつらぎ町	志賀	鳥井川	24.14	
341	0075	かつらぎ町	志賀	西森	3.32	
341	0076	かつらぎ町	志賀	東出	10.23	
341	0077	かつらぎ町	志賀	田津原	11.33	
341	0078	かつらぎ町	志賀	宮之原	4.44	
341	0079	かつらぎ町	新城	東谷	46.18	
341	0080	かつらぎ町	新城	横手	10.24	
341	0081	かつらぎ町	新城	中山	4.99	
341	0082	かつらぎ町	新城	中山	4.65	
341	0083	かつらぎ町	新城	横尾	8.40	
341	0084	かつらぎ町	新城	中尾	7.91	
341	0085	かつらぎ町	新城	横谷	28.10	

地区番号	市町村	大字	字	面積(ha)	備考	
341	0086	かつらぎ町	新城	有岡通	3.80	
341	0087	かつらぎ町	新城	有岡通	1.77	
341	0088	かつらぎ町	新城	不動尾	2.65	
341	0089	かつらぎ町	新城	谷	15.27	
341	1001	かつらぎ町	東谷		33.96	
341	1002	かつらぎ町	平		9.02	
341	1003	かつらぎ町	平		4.32	
341	1004	かつらぎ町	広口		8.07	
341	1005	かつらぎ町	広口		10.92	
341	1006	かつらぎ町	平		10.31	
341	1007	かつらぎ町	東谷		5.87	
341	1008	かつらぎ町	平		0.83	
341	1009	かつらぎ町	広口		9.87	
341	1010	かつらぎ町	広口		5.62	
341	1011	かつらぎ町	滝		4.92	
341	1012	かつらぎ町	滝		2.85	
341	1014	かつらぎ町	大畑		22.77	
341	1016	かつらぎ町	滝		1.71	
341	1017	かつらぎ町	滝		1.20	
341	1018	かつらぎ町	滝		1.35	
341	1019	かつらぎ町	滝		1.00	
341	1020	かつらぎ町	滝		2.66	
341	1021	かつらぎ町	滝		1.70	
341	1022	かつらぎ町	滝		1.25	
341	1023	かつらぎ町	新城		248.19	
341	1024	かつらぎ町	花園梁瀬		31.97	
341	1025	かつらぎ町	花園梁瀬		123.61	
341	1026	かつらぎ町	花園北寺		52.58	
341	1027	かつらぎ町	花園北寺		14.94	
341	1028	かつらぎ町	花園北寺		4.04	
341	1029	かつらぎ町	花園北寺		75.88	
341	1031	かつらぎ町	花園中南		15.30	
341	1032	かつらぎ町	花園中南		31.58	
341	1033	かつらぎ町	笠田中		4.29	
341	1035	かつらぎ町	大畑		3.51	
341	1036	かつらぎ町	滝		0.50	
341	1038	かつらぎ町	広口		1.23	
341	1039	かつらぎ町	広口		1.85	
341	1040	かつらぎ町	花園梁瀬		3.53	
341	1041	かつらぎ町	花園中南		1.26	
341	1042	かつらぎ町	花園池ノ窪		98.80	
341	1043	かつらぎ町	新城		1.36	
341	1044	かつらぎ町	新城		5.50	
341	1045	かつらぎ町	滝		1.89	
341	1046	かつらぎ町	新城		48.62	
341	1047	かつらぎ町	平		8.93	
341	1048	かつらぎ町	大畑		11.85	
341	1049	かつらぎ町	大畑		12.45	
341	1050	かつらぎ町	新城		7.77	

地区番号	市町村	大字	字	面積(ha)	備考
341	1051	かつらぎ町	平	6.13	
341	1052	かつらぎ町	平	38.25	
341	1053	かつらぎ町	平	20.02	
341	5001	かつらぎ町	滝	20.14	
341	5002	かつらぎ町	広口	7.95	
341	5003	かつらぎ町	広口	15.96	
341	5004	かつらぎ町	平	5.55	
341	5005	かつらぎ町	御所	41.50	
341	5006	かつらぎ町	御所	42.83	
341	5007	かつらぎ町	日高	23.13	
341	5008	かつらぎ町	日高	12.86	
341	5010	かつらぎ町	志賀	9.41	
341	5011	かつらぎ町	志賀	11.33	
341	5012	かつらぎ町	日高	20.79	
341	5014	かつらぎ町	花園久木	5.35	
341	5015	かつらぎ町	新城	1.90	
341	5016	かつらぎ町	新城	6.56	
341	5017	かつらぎ町	新城	7.95	
341	5018	かつらぎ町	新城	24.19	
341	5019	かつらぎ町	新城	22.19	
341	5020	かつらぎ町	新城	14.68	
341	5021	かつらぎ町	新城	75.72	
341	5022	かつらぎ町	新城	54.45	
341	5023	かつらぎ町	花園中南	3.72	
341	5026	かつらぎ町	花園中南	8.05	
341	5027	かつらぎ町	花園北寺	10.22	
341	5029	かつらぎ町	花園北寺	11.07	
341	5030	かつらぎ町	花園北寺	102.17	
341	5031	かつらぎ町	花園北寺	8.72	
341	5032	かつらぎ町	花園新子	9.41	
341	5033	かつらぎ町	花園中南	7.37	
341	5034	かつらぎ町	花園北寺	17.61	
341	5035	かつらぎ町	花園梁瀬	67.21	
341	5036	かつらぎ町	花園梁瀬	8.86	
341	5037	かつらぎ町	花園梁瀬	10.20	
341	5038	かつらぎ町	花園梁瀬	4.88	
341	5039	かつらぎ町	花園梁瀬	2.54	
341	5040	かつらぎ町	花園新子	2.88	
341	5041	かつらぎ町	花園新子	31.43	
341	5042	かつらぎ町	花園中南	2.91	
341	5043	かつらぎ町	花園新子	52.28	
341	5044	かつらぎ町	志賀	12.22	
341	5045	かつらぎ町	志賀	41.39	
341	5046	かつらぎ町	花園梁瀬	13.62	
341	5047	かつらぎ町	花園梁瀬	2.50	
341	5048	かつらぎ町	花園北寺	27.13	
341	5049	かつらぎ町	花園北寺	11.47	
341	5050	かつらぎ町	花園北寺	6.38	
341	5051	かつらぎ町	花園新子	4.36	

地区番号		市町村	大字	字	面積(ha)	備考
341	5052	かつらぎ町	花園中南		10.07	
341	5053	かつらぎ町	平		2.26	
341	5054	かつらぎ町	平		2.76	
341	5055	かつらぎ町	花園中南		43.48	
341	5056	かつらぎ町	花園梁瀬		82.07	
341	8011	かつらぎ町	滝		1.36	
341	9001	かつらぎ町	花園梁瀬	柵原	6.61	
341	9002	かつらぎ町	短野		4.37	
341	9003	かつらぎ町	平		10.62	
341	9004	かつらぎ町	平	中尾	25.61	
342	0001	橋本市	高野口町竹尾	楓・木田和	34.23	
342	0002	橋本市	高野口町竹尾	中尾	28.61	
342	0003	橋本市	高野口町嵯峨谷	奥の谷	27.69	
342	0004	橋本市	高野口町嵯峨谷	神子峠	5.30	
342	0005	橋本市	高野口町九重	麓ノ田和	37.99	
342	0006	橋本市	高野口町九重	栗木山彦	27.74	
342	0007	橋本市	高野口町嵯峨谷	中山	23.61	
342	0008	橋本市	高野口町嵯峨谷		52.39	
343	0003	九度山町	椎出	トチオ谷	30.23	
343	0004	九度山町	椎出	長坂尾	21.92	
343	0005	九度山町	椎出	井手谷	97.59	
343	0006	九度山町	下古沢	フケ田	20.04	
343	0008	九度山町	中古沢	クロイシ	86.22	
343	0009	九度山町	中古沢	上西畑	4.66	
343	0010	九度山町	中古沢	冷水	15.43	
343	0011	九度山町	東郷	神子森	3.87	
343	0012	九度山町	東郷	神子森	2.15	
343	0013	九度山町	東郷	五ノ辻	18.45	
343	0014	九度山町	東郷	高倉	13.60	
343	0015	九度山町	東郷	高倉	6.89	
343	0016	九度山町	東郷	高倉	11.55	
343	0017	九度山町	東郷	高倉	1.11	
343	0018	九度山町	東郷	横倉	1.55	
343	0019	九度山町	東郷	横倉	50.91	
343	0020	九度山町	北又	姉子谷	1.89	
343	0021	九度山町	北又	久保	2.68	
343	0022	九度山町	丹生川	中峯垣内	20.95	
343	0023	九度山町	丹生川	北浦	1.72	
343	0024	九度山町	北又	滝出	4.17	
343	0025	九度山町	北又	宮垣内	1.62	
343	0026	九度山町	北又	高木	4.03	
343	1001	九度山町	椎出		4.20	
343	5002	九度山町	笠木		14.73	
343	5004	九度山町	河根		28.81	
343	5005	九度山町	丹生川		41.54	
343	5006	九度山町	丹生川		30.30	
343	5007	九度山町	丹生川		18.13	
343	5010	九度山町	中古沢		66.97	
343	5011	九度山町	上古沢		33.75	

地区番号	市町村	大字	字	面積(ha)	備考	
343	5012	九度山町	中古沢	58.94		
343	5014	九度山町	上古沢	18.51		
343	8014	九度山町	椎出	20.44		
344	0001	高野町	西郷	尾細	5.54	
344	0002	高野町	西郷	桜茶屋	14.83	
344	0003	高野町	細川	大佐古	12.59	
344	0004	高野町	細川	井手奥	2.28	
344	0005	高野町	細川	王子待	1.99	
344	0006	高野町	細川	王子待	9.24	
344	0007	高野町	細川	田和	7.84	
344	0008	高野町	細川	入谷垣内	12.56	
344	0009	高野町	細川	桑原谷	30.93	
344	0010	高野町	細川	助垣内	5.01	
344	0011	高野町	細川	赤土尾	2.69	
344	0012	高野町	細川	桑原谷	24.76	
344	0013	高野町	細川	桑原谷	5.34	
344	0014	高野町	細川	桑原谷	17.47	
344	0015	高野町	細川	岡ノ原	17.74	
344	0016	高野町	細川	野手垣内	24.16	
344	0017	高野町	細川	野手垣内	16.42	
344	0018	高野町	細川	西ノ迫	5.67	
344	0019	高野町	細川	小田	2.24	
344	0020	高野町	花坂	八丁坂	2.75	
344	0023	高野町	花坂	ミヤノ前	1.37	
344	0024	高野町	花坂	西垣内	3.88	
344	0025	高野町	花坂	西垣内	2.78	
344	0026	高野町	花坂	田和垣内	4.19	
344	0027	高野町	花坂	不動野	3.62	
344	0028	高野町	花坂	不動野	4.64	
344	0029	高野町	花坂	掛谷	6.06	
344	0030	高野町	花坂	小西谷	3.33	
344	0031	高野町	湯川	森垣内	3.78	
344	0032	高野町	湯川	神森	33.23	
344	0033	高野町	湯川	神森	22.19	
344	0034	高野町	湯川	垣内裕	19.14	
344	0035	高野町	湯川	花折	106.05	
344	0036	高野町	湯川	花折	84.66	
344	0037	高野町	湯川	高野谷	112.98	
344	0038	高野町	相ノ浦	内子谷	46.66	
344	0039	高野町	相ノ浦	上垣内	4.72	
344	0062	高野町	西ヶ峰		5.04	
344	0063	高野町	南	中ノ坊	1.88	
344	0064	高野町	大滝		51.44	
344	0065	高野町	杖ヶ藪		251.08	
344	0066	高野町	杖ヶ藪		30.61	
344	0067	高野町	平原	向イ山	4.10	
344	0068	高野町	平原	向イ山	11.33	
344	0085	高野町	西郷	森ノ脇	7.79	
344	1001	高野町	大滝		81.71	

地区番号		市町村	大字	字	面積(ha)	備考
344	1003	高野町	相ノ浦		5.94	
344	1004	高野町	湯川		6.84	
344	1005	高野町	湯川		21.05	
344	1006	高野町	湯川		109.07	
344	1007	高野町	湯川		52.50	
344	1008	高野町	湯川		50.60	
344	1009	高野町	湯川		35.53	
344	1010	高野町	湯川		48.32	
344	1011	高野町	湯川		8.11	
344	1012	高野町	湯川		47.08	
344	1013	高野町	湯川		190.10	
344	5008	高野町	東又		58.96	
344	5009	高野町	平原		3.76	
344	5010	高野町	林		5.40	
344	5011	高野町	林		4.40	
344	5012	高野町	林		6.39	
344	5013	高野町	細川		25.67	
344	5014	高野町	花坂		16.01	
344	5015	高野町	大滝		13.53	
344	5016	高野町	大滝		42.48	
344	5017	高野町	大滝		20.51	
344	5024	高野町	相ノ浦		13.00	
344	5025	高野町	相ノ浦		12.23	
344	5034	高野町	湯川		24.27	
344	5035	高野町	湯川		58.59	
344	5037	高野町	湯川		37.86	
344	5038	高野町	湯川		7.01	
344	5039	高野町	花坂		27.18	
344	5040	高野町	花坂		6.45	
344	5043	高野町	高野山		6.58	
344	5044	高野町	高野山		23.91	
344	5045	高野町	高野山		85.88	
344	5046	高野町	高野山		112.18	
344	5047	高野町	湯川		5.46	
344	5048	高野町	湯川		15.53	
344	5049	高野町	湯川		9.11	
344	5050	高野町	湯川		22.05	
344	5051	高野町	湯川		36.01	
344	5052	高野町	花坂		25.82	
344	5053	高野町	花坂		13.32	
344	5054	高野町	花坂		25.67	
344	5055	高野町	南		57.24	
344	5056	高野町	南		9.70	
344	5057	高野町	南		13.03	
344	5058	高野町	南		6.63	
344	5059	高野町	南		4.14	
344	5060	高野町	西ヶ峰		11.81	
344	5061	高野町	林		24.47	
344	5062	高野町	南		24.38	

地区番号		市町村	大字	字	面積(ha)	備考
344	9002	高野町	西富貴		6.19	
344	9003	高野町	東富貴		4.91	
344	9004	高野町	上筒香		7.02	
344	9005	高野町	大滝	宮垣内	8.28	
345	0001	かつらぎ町	花園梁瀬		6.77	
345	0002	かつらぎ町	花園梁瀬		5.40	
345	0003	かつらぎ町	花園梁瀬		18.89	
345	0004	かつらぎ町	花園梁瀬		81.21	
345	0005	かつらぎ町	花園梁瀬		33.85	
345	0006	かつらぎ町	花園梁瀬		24.79	
345	0007	かつらぎ町	花園梁瀬		21.14	
345	0008	かつらぎ町	花園梁瀬		33.20	
345	0009	かつらぎ町	花園梁瀬		11.81	
345	0010	かつらぎ町	花園梁瀬		36.74	
345	0011	かつらぎ町	花園梁瀬		24.34	
345	0012	かつらぎ町	花園梁瀬		40.34	
345	0013	かつらぎ町	花園北寺		10.91	
345	0014	かつらぎ町	花園梁瀬		12.48	
345	0015	かつらぎ町	花園北寺		17.72	
345	0016	かつらぎ町	花園梁瀬		61.05	
345	0017	かつらぎ町	花園梁瀬		19.54	
345	0018	かつらぎ町	花園梁瀬		60.20	
345	0019	かつらぎ町	花園梁瀬		66.46	
345	0020	かつらぎ町	花園北寺		81.23	
345	0021	かつらぎ町	花園北寺		33.29	
345	0022	かつらぎ町	花園北寺		28.02	
345	0023	かつらぎ町	花園新子		7.14	
345	0024	かつらぎ町	花園新子		6.31	
345	0025	かつらぎ町	花園新子		4.97	
345	0026	かつらぎ町	花園新子		11.84	
345	0027	かつらぎ町	花園新子		37.23	
345	0028	かつらぎ町	花園新子		4.98	
345	0029	かつらぎ町	花園新子		5.31	
345	0030	かつらぎ町	花園新子		22.35	
345	0031	かつらぎ町	花園新子		18.21	
345	0032	かつらぎ町	花園新子		37.52	
345	0033	かつらぎ町	花園中南		24.43	
345	0034	かつらぎ町	花園中南		24.77	
345	0035	かつらぎ町	花園中南		25.05	
345	0036	かつらぎ町	花園中南		87.62	
345	0037	かつらぎ町	花園中南		15.46	
345	0038	かつらぎ町	花園中南		76.60	
345	0039	かつらぎ町	花園久木		230.36	
345	8017	かつらぎ町	花園久木		26.00	
361	0002	湯浅町	田	奥谷	18.21	
361	0003	湯浅町	山田	畑ノ前	7.43	
361	0004	湯浅町	山田		2.09	
361	0005	湯浅町	山田	大平	21.51	
361	0006	湯浅町	山田		2.33	

05-02-02 山地災害危険箇所一覧表(崩壊土砂流出危険地区)

県森林整備課

地区番号		市町村	大字	字	面積(ha)	備考
361	0007	湯浅町	山田		7.40	
361	0008	湯浅町	山田		2.64	
361	0009	湯浅町	山田		1.84	
361	0010	湯浅町	山田		3.00	
361	0011	湯浅町	山田	稻荷	1.76	
361	0012	湯浅町	山田		4.77	
361	5001	湯浅町	山田		34.14	
361	5002	湯浅町	山田		6.86	
361	5003	湯浅町	山田		2.13	
361	5004	湯浅町	山田		4.40	
361	5005	湯浅町	青木		9.52	
361	5006	湯浅町	青木		6.85	
361	5007	湯浅町	青木		4.34	
361	5008	湯浅町	山田		3.04	
361	5009	湯浅町	山田		14.61	
361	5010	湯浅町	山田		13.48	
361	5011	湯浅町	山田		3.06	
361	5012	湯浅町	山田		70.35	
361	5013	湯浅町	山田		65.16	
361	5014	湯浅町	山田		16.87	
361	5015	湯浅町	山田		9.72	
361	5016	湯浅町	山田		11.23	
361	5019	湯浅町	田		9.55	
361	5020	湯浅町	田		15.78	
361	5021	湯浅町	田		14.37	
361	5022	湯浅町	栖原		6.63	
361	5023	湯浅町	吉川		9.29	
361	5024	湯浅町	山田		185.69	
362	0001	広川町	和田		2.29	
362	0002	広川町	和田		3.18	
362	0003	広川町	山本		4.33	
362	0004	広川町	山本		3.68	
362	0005	広川町	名島		9.82	
362	0006	広川町	柳瀬	寺谷	15.69	
362	0007	広川町	柳瀬	狐谷	62.17	
362	0008	広川町	柳瀬	上高尾	5.75	
362	0009	広川町	南金屋		7.09	
362	0010	広川町	河瀬	畑垣内	24.82	
362	0011	広川町	前田	葛籠河	162.03	
362	0012	広川町	下津木	垣立	29.93	
362	0013	広川町	唐尾	鈴子西原	20.98	
362	0014	広川町	唐尾	野原	67.93	
362	0015	広川町	唐尾		8.14	
362	0016	広川町	唐尾	谷川	90.07	
362	0017	広川町	井関	上ノ段	26.65	
362	0018	広川町	井関		4.78	
362	0019	広川町	前田		4.14	
362	0020	広川町	下津木		5.11	
362	0021	広川町	下津木	新在家	6.90	

地区番号	市町村	大字	字	面積(ha)	備考	
362	0022	広川町	下津木	新在家	13.11	
362	0023	広川町	下津木	新在家	27.41	
362	0024	広川町	下津木	新在家	15.29	
362	0025	広川町	上津木		10.76	
362	0026	広川町	上津木	猪谷	3.51	
362	0027	広川町	上津木		16.99	
362	0028	広川町	上津木		25.67	
362	0029	広川町	上津木		9.42	
362	0030	広川町	上津木		10.75	
362	0031	広川町	上津木		6.27	
362	0032	広川町	上津木		19.15	
362	0033	広川町	上津木	磯石	13.51	
362	0034	広川町	上津木		6.81	
362	0035	広川町	上津木		10.73	
362	0036	広川町	上津木		37.88	
362	0037	広川町	上津木	鎌谷	40.06	
362	0038	広川町	上津木		26.13	
362	0039	広川町	上津木		7.06	
362	0040	広川町	上津木		4.60	
362	0041	広川町	上津木		7.55	
362	0042	広川町	上津木		5.87	
362	0043	広川町	上津木	柳渚	65.51	
362	0044	広川町	上津木	中村	6.47	
362	0045	広川町	上津木		5.59	
362	0046	広川町	上津木		135.13	
362	0047	広川町	上津木		6.72	
362	0048	広川町	上津木		4.72	
362	0049	広川町	上津木		58.18	
362	0050	広川町	上津木	高野	13.66	
362	0051	広川町	上津木	柿谷	29.87	
362	0052	広川町	上津木		10.11	
362	0053	広川町	上津木		5.70	
362	0054	広川町	上津木		9.17	
362	0055	広川町	上津木		5.41	
362	0056	広川町	上津木	室河	6.04	
362	0057	広川町	下津木		20.85	
362	0058	広川町	下津木		3.76	
362	0059	広川町	下津木		10.28	
362	0060	広川町	下津木	大幸	4.68	
362	0061	広川町	下津木		4.78	
362	0062	広川町	下津木		5.85	
362	0063	広川町	下津木		5.27	
362	0064	広川町	下津木	公門原	6.44	
362	0065	広川町	下津木		38.11	
362	0066	広川町	下津木	平瀬	3.44	
362	0067	広川町	下津木		7.01	
362	0068	広川町	下津木	岩淵	7.89	
362	0069	広川町	下津木	岩淵	4.09	
362	0070	広川町	下津木		7.22	

地区番号		市町村	大字	字	面積(ha)	備考
362	0071	広川町	下津木	前垣内	35.42	
362	0072	広川町	下津木		3.46	
362	0073	広川町	下津木	前垣内	5.91	
362	0074	広川町	下津木	数垣内	14.85	
362	0075	広川町	下津木		6.51	
362	0076	広川町	下津木	窪	85.60	
362	0077	広川町	下津木	垣立	79.05	
362	0078	広川町	上津木		3.73	
362	0079	広川町	上津木		7.66	
362	5001	広川町	上津木		2.01	
362	5002	広川町	上津木		1.26	
362	5003	広川町	下津木		50.57	
362	5004	広川町	下津木		99.06	
362	5005	広川町	下津木		10.61	
362	5007	広川町	下津木		27.05	
362	5008	広川町	下津木		9.08	
362	5009	広川町	下津木		15.13	
362	5010	広川町	下津木		3.82	
362	5011	広川町	下津木		48.34	
362	5012	広川町	上津木		14.64	
362	5013	広川町	上津木		1.84	
362	5014	広川町	上津木		4.60	
362	5015	広川町	上津木		4.90	
362	5016	広川町	上津木		2.58	
362	5017	広川町	上津木		13.76	
362	5018	広川町	下津木	新在家	2.05	
362	5019	広川町	下津木		6.91	
362	5020	広川町	下津木		6.35	
362	5021	広川町	下津木		6.14	
362	5022	広川町	下津木		1.61	
362	5023	広川町	下津木		3.81	
362	5024	広川町	河瀬		8.41	
362	5025	広川町	河瀬		2.45	
362	5026	広川町	河瀬		4.75	
362	5027	広川町	河瀬		14.33	
362	5028	広川町	河瀬		11.32	
362	5029	広川町	河瀬		24.21	
362	5030	広川町	河瀬		5.97	
362	5031	広川町	河瀬		8.27	
362	5032	広川町	下津木		11.97	
362	5033	広川町	下津木		12.70	
362	5034	広川町	下津木		7.87	
362	5035	広川町	下津木		5.48	
362	5036	広川町	下津木		6.29	
362	5037	広川町	下津木		5.59	
362	5038	広川町	下津木		15.79	
362	5039	広川町	下津木		5.69	
362	5040	広川町	下津木		161.23	
362	5041	広川町	井関		42.62	

地区番号		市町村	大字	字	面積(ha)	備考
362	5042	広川町	前田		10.52	
362	5043	広川町	前田		4.12	
362	5044	広川町	前田		10.54	
362	5045	広川町	唐尾		3.79	
362	5046	広川町	前田		5.93	
362	5047	広川町	前田		8.98	
362	5048	広川町	下津木		5.29	
362	5049	広川町	下津木		6.33	
362	5050	広川町	下津木		2.92	
362	5051	広川町	下津木		56.42	
362	5052	広川町	殿		1.64	
362	5053	広川町	井関		2.52	
362	5054	広川町	井関		104.49	
362	5055	広川町	井関		0.76	
362	5056	広川町	山本		14.99	
362	5057	広川町	西広		3.08	
362	5058	広川町	西広		7.19	
362	5059	広川町	西広		5.98	
362	5060	広川町	西広		2.56	
362	5061	広川町	下津木		61.12	
362	5062	広川町	井関		2.72	
362	5063	広川町	井関		1.25	
362	5064	広川町	井関		1.86	
362	5065	広川町	井関		2.59	
362	5066	広川町	井関		2.66	
362	5067	広川町	井関		7.19	
362	5068	広川町	南金屋		4.93	
362	5069	広川町	南金屋		1.71	
362	5070	広川町	上中野		14.18	
362	5071	広川町	南金屋		4.10	
362	5072	広川町	井関		3.93	
362	5073	広川町	井関		3.34	
362	5074	広川町	井関		13.01	
362	5075	広川町	井関		3.71	
362	5076	広川町	柳瀬		1.77	
362	5077	広川町	山本		3.52	
362	5078	広川町	山本		3.69	
362	5079	広川町	西広		4.18	
362	5080	広川町	下津木		32.13	
362	5081	広川町	下津木		6.53	
362	5082	広川町	下津木		4.19	
362	5083	広川町	下津木		161.43	
362	5084	広川町	前田		4.98	
362	5085	広川町	下津木		5.14	
362	5086	広川町	下津木		5.68	
362	5087	広川町	下津木		21.53	
362	5088	広川町	下津木		14.58	
362	5089	広川町	下津木		5.22	
362	5090	広川町	下津木		19.07	

05-02-02 山地災害危険箇所一覧表(崩壊土砂流出危険地区)

県森林整備課

地区番号		市町村	大字	字	面積(ha)	備考
362	5091	広川町	下津木		4.99	
362	5092	広川町	上津木		142.29	
362	5093	広川町	上津木		1.76	
362	5094	広川町	前田		45.43	
362	5095	広川町	上津木		2.83	
362	5096	広川町	山本		1.38	
362	5097	広川町	山本		1.31	
362	5098	広川町	山本		0.74	
362	5099	広川町	山本		0.92	
362	5100	広川町	山本		1.34	
362	5101	広川町	下津木		10.09	
362	5102	広川町	下津木		117.12	
362	8002	広川町	柳瀬		5.70	
362	8003	広川町	柳瀬		2.30	
362	8004	広川町	柳瀬		2.88	
362	9001	広川町	上津木	柿谷	3.70	
363	0001	有田川町	田角	東山	332.81	
363	0002	有田川町	長谷		6.75	
363	0003	有田川町	船坂	芋の西	35.69	
363	0004	有田川町	田口		16.34	
363	0005	有田川町	明王寺		17.89	
363	0007	有田川町	水尻	扇谷	6.80	
363	0008	有田川町	熊井		4.32	
363	0009	有田川町	熊井		3.96	
363	0010	有田川町	水尻		7.85	
363	0011	有田川町	奥		4.45	
363	0012	有田川町	下津野		5.18	
363	0013	有田川町	下津野		16.65	
363	0014	有田川町	西丹生図		4.61	
363	0015	有田川町	西丹生図		6.29	
363	0017	有田川町	西丹生図		32.98	
363	0020	有田川町	吉見		3.37	
363	0021	有田川町	奥		10.76	
363	0024	有田川町	吉見		6.48	
363	0025	有田川町	吉見		109.14	
363	0026	有田川町	西丹生図		7.22	
363	0027	有田川町	熊井		6.59	
364	0001	有田川町	釜中		7.93	
364	0002	有田川町	黒松	奥谷	46.07	
364	0003	有田川町	小川		151.48	
364	0004	有田川町	西ヶ峰		165.58	
364	0005	有田川町	瀬井		2.90	
364	0006	有田川町	瀬井		4.76	
364	0007	有田川町	彦ヶ瀬		8.00	
364	0008	有田川町	彦ヶ瀬		12.73	
364	0009	有田川町	彦ヶ瀬		9.83	
364	0010	有田川町	彦ヶ瀬		4.15	
364	0011	有田川町	彦ヶ瀬		6.17	
364	0012	有田川町	彦ヶ瀬		10.44	

05-02-02 山地災害危険箇所一覧表(崩壊土砂流出危険地区)

県森林整備課

地区番号	市町村	大字	字	面積(ha)	備考	
364	0013	有田川町	彦ヶ瀬	39.44		
364	0014	有田川町	彦ヶ瀬	22.92		
364	0015	有田川町	彦ヶ瀬	4.40		
364	0016	有田川町	彦ヶ瀬	6.12		
364	0017	有田川町	彦ヶ瀬	5.93		
364	0018	有田川町	瀬井	64.70		
364	0019	有田川町	瀬井	36.95		
364	0020	有田川町	中	追附	85.76	
364	0021	有田川町	中	出水	35.52	
364	0022	有田川町	中		6.05	
364	0024	有田川町	生石		4.86	
364	0025	有田川町	生石		7.66	
364	0026	有田川町	生石	奥ノ谷	52.38	
364	0027	有田川町	生石		11.64	
364	0028	有田川町	生石		32.59	
364	0030	有田川町	丹生		5.82	
364	0032	有田川町	青田		2.26	
364	0035	有田川町	伏羊	橋爪	4.35	
364	0036	有田川町	伏羊	切越沢	8.69	
364	0037	有田川町	伏羊		19.23	
364	0038	有田川町	伏羊		27.48	
364	0039	有田川町	立石		6.46	
364	0040	有田川町	立石		12.25	
364	0041	有田川町	大藪		15.45	
364	0042	有田川町	尾上		15.34	
364	0043	有田川町	小原		17.96	
364	0044	有田川町	小原		17.11	
364	0045	有田川町	立石	南原	40.81	
364	0046	有田川町	立石	南原	3.21	
364	0047	有田川町	立石		2.12	
364	0048	有田川町	立石		2.54	
364	0050	有田川町	中野		21.84	
364	0051	有田川町	長谷川	日茂	5.41	
364	0052	有田川町	長谷川	大南	71.62	
364	0053	有田川町	長谷川	大南	6.38	
364	0054	有田川町	長谷川	大南	11.41	
364	0059	有田川町	長谷川	大南	12.54	
364	0060	有田川町	長谷川	明伝	4.08	
364	0061	有田川町	長谷川	明伝	9.45	
364	0062	有田川町	長谷川	笠松	5.78	
364	0063	有田川町	長谷川	笠松	6.78	
364	0064	有田川町	長谷川		11.89	
364	0065	有田川町	長谷川		11.51	
364	0066	有田川町	長谷川		12.16	
364	0068	有田川町	岩野河		37.40	
364	0069	有田川町	岩野河	菖蒲谷	7.23	
364	0070	有田川町	岩野河		9.30	
364	0071	有田川町	岩野河		67.98	
364	0072	有田川町	岩野河		7.26	

05-02-02 山地災害危険箇所一覧表(崩壊土砂流出危険地区)

県森林整備課

地区番号		市町村	大字	字	面積(ha)	備考
364	0073	有田川町	松原		6.64	
364	0074	有田川町	松原		2.28	
364	0075	有田川町	松原		4.36	
364	0076	有田川町	修理川	東原	2.04	
364	0077	有田川町	修理川	東原	3.39	
364	0078	有田川町	修理川	上東原	8.91	
364	0079	有田川町	修理川	西の向	7.38	
364	0080	有田川町	修理川	上西原	10.36	
364	0081	有田川町	修理川	経谷	8.99	
364	0082	有田川町	修理川	細畑	2.67	
364	0083	有田川町	修理川	細畑	3.71	
364	0084	有田川町	修理川	細畑	2.20	
364	0085	有田川町	修理川	上大谷	1.08	
364	0086	有田川町	修理川	細畑	8.74	
364	0087	有田川町	修理川	日物谷	2.23	
364	0088	有田川町	修理川	西加九鬼	4.23	
364	0089	有田川町	修理川	西加九鬼	72.51	
364	0090	有田川町	修理川	西加九鬼	31.02	
364	0091	有田川町	修理川	西加九鬼	58.67	
364	0092	有田川町	修理川	西加九鬼	1.79	
364	0093	有田川町	修理川		2.58	
364	0094	有田川町	修理川		5.31	
364	0095	有田川町	修理川		10.93	
364	0096	有田川町	修理川		9.69	
364	0097	有田川町	糸川	船谷	162.28	
364	0098	有田川町	糸川	船谷	2.89	
364	0099	有田川町	糸川	山神	2.91	
364	0100	有田川町	糸川	井谷	23.22	
364	0101	有田川町	糸川	宮ノ谷	12.20	
364	0102	有田川町	糸川		2.60	
364	0103	有田川町	糸川		3.85	
364	0104	有田川町	糸川		5.15	
364	0105	有田川町	糸川		10.61	
364	0106	有田川町	糸川	登尾	13.35	
364	0107	有田川町	糸川	上山	65.86	
364	0108	有田川町	宇井苔		21.61	
364	0109	有田川町	宇井苔		144.07	
364	0110	有田川町	宇井苔		16.82	
364	0111	有田川町	宇井苔		23.21	
364	0112	有田川町	宇井苔		54.61	
364	0113	有田川町	糸川		15.04	
364	0114	有田川町	糸川		62.76	
364	0115	有田川町	糸川		3.51	
364	0116	有田川町	青田		17.03	
365	0001	有田川町	楠本	神出	99.82	
365	0002	有田川町	楠本	尼ヶ瀬	63.51	
365	0003	有田川町	楠本		24.14	
365	0004	有田川町	楠本	前川	9.92	
365	0005	有田川町	楠本	前川	87.51	

05-02-02 山地災害危険箇所一覧表(崩壊土砂流出危険地区)

県森林整備課

地区番号		市町村	大字	字	面積(ha)	備考
365	0006	有田川町	楠本	北野	30.99	
365	0007	有田川町	楠本	高天嶽	47.83	
365	0008	有田川町	楠本	中井谷	82.57	
365	0009	有田川町	楠本	上道	6.27	
365	0010	有田川町	楠本	上道	9.15	
365	0011	有田川町	楠本		7.63	
365	0012	有田川町	沼		0.46	
365	0013	有田川町	沼	一里塚	50.34	
365	0014	有田川町	沼		7.64	
365	0015	有田川町	遠井		54.09	
365	0016	有田川町	遠井		52.95	
365	0017	有田川町	遠井		31.16	
365	0019	有田川町	遠井		8.21	
365	0020	有田川町	遠井		41.74	
365	0021	有田川町	遠井		13.61	
365	0022	有田川町	遠井		4.75	
365	0023	有田川町	遠井		8.10	
365	0024	有田川町	遠井		14.65	
365	0025	有田川町	遠井		14.94	
365	0026	有田川町	遠井		7.98	
365	0027	有田川町	遠井		11.96	
365	0028	有田川町	遠井		36.33	
365	0029	有田川町	三田		16.56	
365	0030	有田川町	三田		33.55	
365	0031	有田川町	宮川		3.08	
365	0032	有田川町	宮川	久保前	3.44	
365	0033	有田川町	宮川		7.63	
365	0034	有田川町	宮川	柳垣内	47.98	
365	0035	有田川町	宮川		5.75	
365	0036	有田川町	宮川		3.94	
365	0037	有田川町	宮川		38.90	
365	0038	有田川町	大蔵		13.84	
365	0039	有田川町	大蔵		37.50	
365	0040	有田川町	大蔵		30.72	
365	0041	有田川町	大蔵		5.35	
365	0042	有田川町	沼谷	宮原	30.08	
365	0043	有田川町	沼谷	宮原	6.65	
365	0044	有田川町	沼谷	二本松	31.88	
365	0045	有田川町	沼谷	二本松	5.78	
365	0046	有田川町	沼谷	不動山	7.59	
365	0047	有田川町	沼谷	北山	10.85	
365	0048	有田川町	沼谷		9.77	
365	0049	有田川町	沼谷		11.63	
365	0050	有田川町	沼谷		4.93	
365	0051	有田川町	宮川	沼谷	16.06	
365	0052	有田川町	沼谷		2.68	
365	0053	有田川町	境川		3.15	
365	0054	有田川町	清水	福尾	3.99	
365	0055	有田川町	清水		23.18	

05-02-02 山地災害危険箇所一覧表(崩壊土砂流出危険地区)

県森林整備課

地区番号	市町村	大字	字	面積(ha)	備考	
365	0056	有田川町	宮川	2.65		
365	0057	有田川町	宮川	4.94		
365	0058	有田川町	清水	39.37		
365	0059	有田川町	清水	5.01		
365	0060	有田川町	清水	4.50		
365	0061	有田川町	清水	2.56		
365	0062	有田川町	久野原	宮ノ尾	41.85	
365	0063	有田川町	久野原	東番上山	15.39	
365	0064	有田川町	久野原	岡の向	238.47	
365	0065	有田川町	久野原	小谷	44.10	
365	0066	有田川町	久野原	釜糟	43.35	
365	0067	有田川町	久野原	釜粕	2.48	
365	0068	有田川町	久野原	釜糟	2.03	
365	0069	有田川町	井谷	58.86		
365	0070	有田川町	久野原	11.99		
365	0071	有田川町	久野原	13.37		
365	0072	有田川町	久野原	0.89		
365	0073	有田川町	久野原	35.85		
365	0074	有田川町	井谷	14.82		
365	0076	有田川町	井谷	3.62		
365	0077	有田川町	井谷	18.16		
365	0078	有田川町	板尾	6.88		
365	0079	有田川町	板尾	12.96		
365	0080	有田川町	板尾	77.75		
365	0081	有田川町	板尾	24.34		
365	0082	有田川町	板尾	36.99		
365	0083	有田川町	板尾	6.16		
365	0084	有田川町	押手	41.17		
365	0085	有田川町	押手	下横谷	215.21	
365	0086	有田川町	上湯川	51.42		
365	0087	有田川町	上湯川	225.46		
365	0088	有田川町	板尾	17.75		
365	0089	有田川町	押手	10.41		
365	0090	有田川町	押手	3.64		
365	0091	有田川町	押手	4.97		
365	0092	有田川町	押手	2.29		
365	0093	有田川町	杉野原	3.51		
365	0094	有田川町	杉野原	7.96		
365	0095	有田川町	杉野原	13.15		
365	0096	有田川町	杉野原	39.25		
365	0097	有田川町	上湯川	坂本谷	6.49	
365	0098	有田川町	上湯川	櫛木	10.16	
365	0099	有田川町	上湯川	3.69		
365	0100	有田川町	上湯川	4.18		
365	0101	有田川町	上湯川	26.82		
365	0102	有田川町	上湯川	19.02		
365	0103	有田川町	上湯川	151.95		
365	0104	有田川町	上湯川	35.64		
365	0105	有田川町	上湯川	59.27		

地区番号		市町村	大字	字	面積(ha)	備考
365	0106	有田川町	上湯川		178.15	
365	0107	有田川町	東大谷		42.33	
365	0108	有田川町	東大谷		54.28	
365	0109	有田川町	東大谷		27.55	
365	0110	有田川町	東大谷		36.22	
365	0111	有田川町	東大谷		4.30	
365	0112	有田川町	東大谷		3.81	
365	0113	有田川町	東大谷		3.81	
365	0114	有田川町	粟生	上浦	27.09	
365	0115	有田川町	日物川		14.69	
365	0116	有田川町	日物川		4.90	
365	0117	有田川町	粟生		13.20	
365	0118	有田川町	粟生		6.47	
365	0119	有田川町	粟生		3.14	
365	0120	有田川町	粟生		2.31	
365	0121	有田川町	粟生		3.86	
365	0122	有田川町	三瀬川		6.66	
365	0123	有田川町	粟生		7.25	
365	0124	有田川町	粟生		8.48	
365	0125	有田川町	粟生		109.67	
365	0126	有田川町	粟生		363.96	
365	0127	有田川町	日物川		51.48	
365	0128	有田川町	境川		62.36	
365	0129	有田川町	境川		14.71	
365	0130	有田川町	境川		9.59	
365	0131	有田川町	三瀬川		4.73	
365	0132	有田川町	三瀬川		30.81	
365	0133	有田川町	三瀬川		2.95	
365	0134	有田川町	三瀬川		7.78	
365	0135	有田川町	中原		22.15	
365	0136	有田川町	中原		15.62	
365	0137	有田川町	中原		51.94	
365	0138	有田川町	川合		9.89	
365	0139	有田川町	二沢		4.85	
365	0140	有田川町	北野川	登尾	6.44	
365	0141	有田川町	北野川	岡垣内	35.35	
365	0142	有田川町	二沢		8.96	
365	0143	有田川町	北野川		8.36	
365	0144	有田川町	北野川		4.58	
365	0145	有田川町	北野川		2.58	
365	0146	有田川町	北野川		3.03	
365	0147	有田川町	二沢		4.33	
365	0148	有田川町	二沢		28.62	
365	0149	有田川町	北野川		42.09	
365	0150	有田川町	北野川		5.01	
365	0151	有田川町	北野川		125.95	
365	0152	有田川町	三田		27.44	
365	0153	有田川町	清水		6.44	
365	0154	有田川町	清水		173.49	

05-02-02 山地災害危険箇所一覧表(崩壊土砂流出危険地区)

県森林整備課

地区番号		市町村	大字	字	面積(ha)	備考
365	0155	有田川町	清水		23.88	
365	0156	有田川町	下湯川	多井	107.70	
365	0157	有田川町	清水		7.46	
365	0158	有田川町	清水		59.84	
365	0159	有田川町	清水		4.81	
365	0160	有田川町	清水		5.03	
365	0161	有田川町	久野原		14.29	
365	0162	有田川町	久野原		9.96	
365	0163	有田川町	下湯川		15.23	
365	0164	有田川町	下湯川		6.13	
365	0165	有田川町	下湯川	福井	9.39	
365	0166	有田川町	下湯川		6.85	
365	0167	有田川町	下湯川	和田	64.88	
365	0168	有田川町	下湯川		6.58	
365	0169	有田川町	下湯川	和田	2.14	
365	0170	有田川町	下湯川		51.69	
365	0171	有田川町	下湯川		5.64	
365	0172	有田川町	下湯川		89.61	
365	0173	有田川町	下湯川		75.63	
365	0174	有田川町	下湯川		7.44	
365	0175	有田川町	下湯川		9.64	
365	0176	有田川町	下湯川		13.96	
365	0177	有田川町	下湯川		10.37	
365	0178	有田川町	上湯川		40.24	
365	0179	有田川町	下湯川		17.84	
365	0180	有田川町	上湯川		24.61	
365	0181	有田川町	上湯川		36.44	
365	0183	有田川町	上湯川		9.45	
365	0184	有田川町	川合		189.98	
365	0185	有田川町	三田		48.94	
365	0186	有田川町	沼谷		17.96	
365	0187	有田川町	久野原		79.02	
366	5001	有田川町	修理川		254.96	
366	5002	有田川町	修理川		2.62	
366	5003	有田川町	修理川		4.00	
366	5004	有田川町	修理川		19.32	
366	5005	有田川町	修理川		7.58	
366	5006	有田川町	修理川		171.75	
366	5008	有田川町	修理川		19.39	
366	5009	有田川町	修理川		20.56	
366	5010	有田川町	修理川		91.07	
366	5011	有田川町	宇井苔		7.48	
366	5012	有田川町	宇井苔		22.72	
366	5013	有田川町	宇井苔		185.22	
366	5014	有田川町	宇井苔		10.51	
366	5015	有田川町	修理川		61.94	
366	5016	有田川町	修理川		17.94	
366	5017	有田川町	修理川		4.06	
366	5018	有田川町	修理川		23.61	

05-02-02 山地災害危険箇所一覧表(崩壊土砂流出危険地区)

県森林整備課

地区番号		市町村	大字	字	面積(ha)	備考
366	5019	有田川町	修理川		15.19	
366	5020	有田川町	修理川		2.66	
366	5021	有田川町	修理川		3.80	
366	5022	有田川町	修理川		37.64	
366	5023	有田川町	修理川		2.43	
366	5024	有田川町	修理川		2.27	
366	5025	有田川町	修理川		4.18	
366	5026	有田川町	修理川		2.84	
366	5027	有田川町	修理川		1.86	
366	5028	有田川町	糸川		8.88	
366	5029	有田川町	糸川		2.86	
366	5030	有田川町	糸川		36.09	
366	5031	有田川町	修理川		4.86	
366	5032	有田川町	修理川	東加九鬼	1.39	
366	5035	有田川町	修理川		15.58	
366	5036	有田川町	修理川		10.72	
366	5037	有田川町	修理川		9.67	
366	5038	有田川町	修理川		1.39	
366	5039	有田川町	吉原		14.05	
366	5040	有田川町	吉原		23.73	
366	5041	有田川町	奥		5.28	
366	5042	有田川町	奥		17.65	
366	5043	有田川町	奥		7.72	
366	5045	有田川町	吉原		12.87	
366	5046	有田川町	吉原		9.16	
366	5048	有田川町	二沢		6.98	
366	5049	有田川町	二沢		40.97	
366	5050	有田川町	二沢		29.32	
366	5051	有田川町	二沢		5.53	
366	5052	有田川町	二沢		30.71	
366	5053	有田川町	二沢		49.90	
366	5054	有田川町	二沢		26.83	
366	5055	有田川町	二沢		19.47	
366	5056	有田川町	川合		23.18	
366	5057	有田川町	川合		3.86	
366	5058	有田川町	川合		3.81	
366	5059	有田川町	中原		20.66	
366	5060	有田川町	中原		13.46	
366	5061	有田川町	中原		81.92	
366	5062	有田川町	粟生		5.68	
366	5063	有田川町	粟生		10.90	
366	5064	有田川町	粟生		5.65	
366	5065	有田川町	粟生		12.24	
366	5066	有田川町	粟生		168.52	
366	5067	有田川町	松原		12.00	
366	5068	有田川町	川口		4.68	
366	5069	有田川町	中原		14.10	
366	5070	有田川町	中原		25.49	
366	5073	有田川町	中井原		20.75	

地区番号		市町村	大字	字	面積(ha)	備考
366	5075	有田川町	長谷川		4.54	
366	5076	有田川町	長谷川		8.41	
366	5077	有田川町	長谷川		8.56	
366	5078	有田川町	長谷川		5.64	
366	5080	有田川町	川口		26.41	
366	5081	有田川町	粟生		8.55	
366	5082	有田川町	粟生		14.27	
366	5083	有田川町	粟生		14.36	
366	5084	有田川町	粟生		12.90	
366	5085	有田川町	中原		15.87	
366	5086	有田川町	二沢		6.07	
366	5087	有田川町	二沢		9.61	
366	5088	有田川町	二沢		11.31	
366	5089	有田川町	二沢		52.74	
366	5090	有田川町	二沢		7.77	
366	5091	有田川町	二沢		19.95	
366	5092	有田川町	二沢		11.63	
366	5093	有田川町	二沢		19.20	
366	5094	有田川町	下湯川		43.73	
366	5095	有田川町	下湯川		38.91	
366	5096	有田川町	下湯川		36.53	
366	5097	有田川町	上湯川		35.06	
366	5098	有田川町	上湯川		18.48	
366	5099	有田川町	上湯川		72.73	
366	5100	有田川町	上湯川		96.11	
366	5101	有田川町	長谷川		3.33	
366	5102	有田川町	長谷川		2.77	
366	5103	有田川町	長谷川		5.64	
366	5104	有田川町	谷		21.04	
366	5105	有田川町	粟生		11.83	
366	5107	有田川町	二川		2.58	
366	5108	有田川町	二川		8.89	
366	5109	有田川町	岩野河		53.82	
366	5111	有田川町	岩野河		43.91	
366	5113	有田川町	三瀬川		7.70	
366	5115	有田川町	三瀬川		6.80	
366	5116	有田川町	三瀬川		11.54	
366	5117	有田川町	三瀬川		7.81	
366	5118	有田川町	三瀬川		6.86	
366	5119	有田川町	三瀬川		5.26	
366	5120	有田川町	三瀬川		12.69	
366	5121	有田川町	三瀬川		10.03	
366	5122	有田川町	二川		11.55	
366	5123	有田川町	北野川		31.27	
366	5124	有田川町	下湯川		13.59	
366	5125	有田川町	下湯川		37.75	
366	5126	有田川町	下湯川		17.39	
366	5129	有田川町	上湯川		92.52	
366	5130	有田川町	上湯川		156.25	

地区番号		市町村	大字	字	面積(ha)	備考
366	5131	有田川町	上湯川		7.13	
366	5132	有田川町	上湯川		33.13	
366	5133	有田川町	上湯川		5.57	
366	5134	有田川町	上湯川		49.16	
366	5135	有田川町	上湯川		178.75	
366	5138	有田川町	上湯川		35.59	
366	5140	有田川町	下湯川		11.33	
366	5141	有田川町	下湯川		21.50	
366	5142	有田川町	三瀬川		74.73	
366	5143	有田川町	日物川		12.95	
366	5144	有田川町	三瀬川		13.89	
366	5145	有田川町	三瀬川		15.95	
366	5146	有田川町	三瀬川		6.41	
366	5147	有田川町	三瀬川		23.24	
366	5148	有田川町	三田		151.74	
366	5149	有田川町	清水		21.15	
366	5150	有田川町	三田		6.16	
366	5151	有田川町	上湯川		62.38	
366	5152	有田川町	上湯川		59.48	
366	5153	有田川町	上湯川		12.55	
366	5156	有田川町	日物川		17.29	
366	5159	有田川町	楠本		5.27	
366	5160	有田川町	東大谷		22.53	
366	5162	有田川町	楠本		15.30	
366	5164	有田川町	生石		154.18	
366	5165	有田川町	延坂		52.64	
366	5166	有田川町	谷		19.26	
366	5167	有田川町	立石		3.78	
366	5168	有田川町	谷		82.39	
366	5169	有田川町	立石		12.21	
366	5170	有田川町	立石		11.92	
366	5171	有田川町	立石		4.23	
366	5172	有田川町	長谷川		4.43	
366	5174	有田川町	川口		9.89	
366	5175	有田川町	長谷川		7.61	
366	5176	有田川町	立石		21.99	
366	5177	有田川町	伏羊		7.24	
366	5178	有田川町	伏羊		8.65	
366	5179	有田川町	伏羊		13.82	
366	5182	有田川町	小川		11.62	
366	5183	有田川町	小川		11.26	
366	5185	有田川町	西ヶ峰		124.83	
366	5186	有田川町	黒松		6.00	
366	5187	有田川町	有原		8.33	
366	5189	有田川町	船坂		31.19	
366	5190	有田川町	賢		33.50	
366	5191	有田川町	大谷		31.77	
366	5192	有田川町	杉野原		47.78	
366	5193	有田川町	杉野原		27.39	

地区番号	市町村	大字	字	面積(ha)	備考
366	5194	有田川町	杉野原	29.52	
366	5195	有田川町	上湯川	3.71	
366	5196	有田川町	上湯川	5.55	
366	5197	有田川町	上湯川	7.45	
366	5198	有田川町	井谷	11.49	
366	5199	有田川町	井谷	8.18	
366	5200	有田川町	井谷	25.80	
366	5201	有田川町	井谷	87.97	
366	5202	有田川町	上湯川	61.87	
366	5203	有田川町	上湯川	28.69	
366	5204	有田川町	杉野原	5.43	
366	5205	有田川町	久野原	44.78	
366	5206	有田川町	井谷	38.95	
366	5208	有田川町	久野原	36.75	
366	5209	有田川町	久野原	42.84	
366	5210	有田川町	宮川	57.43	
366	5211	有田川町	大蔵	3.95	
366	5212	有田川町	大蔵	7.06	
366	5213	有田川町	大蔵	15.54	
366	5214	有田川町	大蔵	17.80	
366	5215	有田川町	大蔵	9.00	
366	5216	有田川町	大蔵	10.04	
366	5217	有田川町	大蔵	14.24	
366	5218	有田川町	押手	8.10	
366	5219	有田川町	板尾	4.58	
366	5220	有田川町	沼谷	18.16	
366	5221	有田川町	沼谷	10.86	
366	5222	有田川町	沼谷	8.89	
366	5223	有田川町	板尾	8.81	
366	5224	有田川町	板尾	8.80	
366	5225	有田川町	板尾	3.70	
366	5226	有田川町	三田	26.99	
366	5227	有田川町	三田	21.57	
366	5228	有田川町	遠井	11.31	
366	5229	有田川町	遠井	8.59	
366	5230	有田川町	遠井	95.69	
366	5231	有田川町	楠本	38.75	
366	5232	有田川町	遠井	15.98	
366	5233	有田川町	遠井	19.69	
366	5234	有田川町	彦ヶ瀬	33.17	
366	5235	有田川町	瀬井	67.81	
366	5236	有田川町	西ヶ峰	65.13	
366	5237	有田川町	黒松	7.11	
366	5238	有田川町	釜中	14.33	
366	5239	有田川町	上六川	8.80	
366	5240	有田川町	上六川	29.76	
366	5241	有田川町	上六川	45.52	
366	5244	有田川町	長谷	46.97	
366	5245	有田川町	上六川	27.85	

地区番号	市町村	大字	字	面積(ha)	備考
366	5246	有田川町	上六川	25.19	
366	5247	有田川町	押手	17.93	
366	5248	有田川町	押手	27.92	
366	5249	有田川町	沼谷	13.02	
366	5250	有田川町	沼谷	17.05	
366	5251	有田川町	沼谷	15.65	
366	5252	有田川町	沼谷	13.83	
366	5253	有田川町	伏羊	4.96	
366	5254	有田川町	伏羊	3.25	
366	5255	有田川町	青田	3.00	
366	5256	有田川町	青田	1.96	
366	5257	有田川町	青田	4.20	
366	5258	有田川町	青田	4.48	
366	5259	有田川町	青田	13.15	
366	5260	有田川町	大西	15.34	
366	5261	有田川町	大西	12.92	
366	5262	有田川町	尾上	18.12	
366	5263	有田川町	大藪	18.27	
366	5265	有田川町	小原	19.23	
366	5266	有田川町	遠井	19.38	
366	5267	有田川町	境川	17.28	
366	5268	有田川町	境川	1.88	
366	5269	有田川町	境川	14.69	
366	5270	有田川町	粟生	4.95	
366	5271	有田川町	中原	7.35	
366	5272	有田川町	川合	36.41	
366	5273	有田川町	三瀬川	5.71	
366	5274	有田川町	奥	6.45	
366	5275	有田川町	大賀畑	26.91	
366	5276	有田川町	大賀畑	21.14	
366	5277	有田川町	大賀畑	14.02	
366	5278	有田川町	宇井苔	20.07	
366	5279	有田川町	宇井苔	42.67	
366	5282	有田川町	修理川	6.37	
366	5283	有田川町	川口	7.27	
366	5284	有田川町	谷	3.27	
366	5285	有田川町	谷	3.17	
366	5286	有田川町	谷	53.57	
366	5287	有田川町	岩野河	0.84	
366	5288	有田川町	岩野河	3.70	
366	5289	有田川町	川口	1.64	
366	5290	有田川町	川口	2.51	
366	5291	有田川町	川口	1.25	
366	5292	有田川町	川口	6.57	
366	5293	有田川町	川口	3.43	
366	5294	有田川町	長谷川	1.24	
366	5295	有田川町	川口	1.32	
366	5296	有田川町	川口	3.72	
366	5297	有田川町	川口	10.86	

地区番号		市町村	大字	字	面積(ha)	備考
366	5298	有田川町	川口		3.26	
366	5300	有田川町	川口		6.03	
366	5301	有田川町	川口		3.50	
366	5302	有田川町	川口		2.18	
366	5303	有田川町	松原		7.79	
366	5304	有田川町	松原		3.97	
366	5305	有田川町	川口		2.83	
366	5306	有田川町	松原		6.25	
366	5307	有田川町	修理川		12.54	
366	5308	有田川町	修理川		1.72	
366	5309	有田川町	修理川		16.38	
366	5310	有田川町	修理川		1.18	
366	5311	有田川町	修理川		2.28	
366	5312	有田川町	修理川		0.64	
366	5313	有田川町	修理川		4.17	
366	5314	有田川町	修理川		1.89	
366	5315	有田川町	修理川		1.19	
366	5316	有田川町	修理川		5.78	
366	5317	有田川町	修理川		4.91	
366	5318	有田川町	修理川		3.16	
366	5319	有田川町	修理川		3.40	
366	5320	有田川町	糸川		1.31	
366	5321	有田川町	糸川		2.04	
366	5322	有田川町	糸川		8.62	
366	5323	有田川町	吉原		2.41	
366	5325	有田川町	長谷川		7.79	
366	5326	有田川町	長谷川		16.92	
366	5327	有田川町	松原		62.08	
366	5328	有田川町	松原		2.56	
366	5329	有田川町	松原		11.46	
366	5330	有田川町	松原		2.58	
366	5331	有田川町	松原		0.60	
366	5332	有田川町	松原		1.20	
366	5333	有田川町	松原		0.92	
366	5334	有田川町	松原		1.20	
366	5335	有田川町	長谷川		2.22	
366	5336	有田川町	松原		8.33	
366	5337	有田川町	長谷川		9.91	
366	5338	有田川町	長谷川		26.74	
366	5339	有田川町	長谷川		11.86	
366	5340	有田川町	長谷川		5.17	
366	5341	有田川町	下六川		20.51	
366	5342	有田川町	下六川		3.82	
366	5343	有田川町	釜中		13.59	
366	5344	有田川町	釜中		12.86	
366	5345	有田川町	田口		3.24	
366	5346	有田川町	田口		4.30	
366	5347	有田川町	小川		8.99	
366	5348	有田川町	小川		6.11	

地区番号		市町村	大字	字	面積(ha)	備考
366	5349	有田川町	青田		1.10	
366	5350	有田川町	青田		0.97	
366	5351	有田川町	小川		1.13	
366	5352	有田川町	小川		1.45	
366	5353	有田川町	有平		9.36	
366	5354	有田川町	二川		2.34	
366	5355	有田川町	粟生		6.94	
366	5356	有田川町	二川		3.08	
366	5357	有田川町	二川		4.63	
366	5358	有田川町	二川		8.24	
366	5359	有田川町	二川		5.13	
366	5360	有田川町	粟生		2.64	
366	5361	有田川町	粟生		5.00	
366	5362	有田川町	三瀬川		9.54	
366	5363	有田川町	三瀬川		1.96	
366	5364	有田川町	三瀬川		3.57	
366	5365	有田川町	三瀬川		5.68	
366	5366	有田川町	三瀬川		22.60	
366	5367	有田川町	三瀬川		7.80	
366	5368	有田川町	三瀬川		2.94	
366	5369	有田川町	三瀬川		7.08	
366	5370	有田川町	三瀬川		4.23	
366	5372	有田川町	三田		3.69	
366	5373	有田川町	三田		2.98	
366	5374	有田川町	三田		1.82	
366	5375	有田川町	三田		1.26	
366	5376	有田川町	三田		1.95	
366	5377	有田川町	三田		4.09	
366	5379	有田川町	宮川		6.57	
366	5380	有田川町	板尾		8.21	
366	5381	有田川町	板尾		24.87	
366	5382	有田川町	板尾		1.59	
366	5383	有田川町	板尾		49.15	
366	5384	有田川町	押手		2.12	
366	5385	有田川町	川合		90.27	
366	5386	有田川町	川合		30.70	
366	5387	有田川町	川合		115.00	
366	5388	有田川町	川合		98.76	
366	5389	有田川町	川合		147.44	
366	5390	有田川町	川合		523.61	
366	5391	有田川町	奥		2.52	
366	5392	有田川町	奥		6.38	
366	5393	有田川町	奥		9.16	
366	5394	有田川町	黒松		8.87	
366	5395	有田川町	宮川		9.42	
366	5396	有田川町	宮川		11.36	
366	5397	有田川町	長谷川		2.98	
366	5398	有田川町	長谷川		3.89	
366	5399	有田川町	二川		4.21	

05-02-02 山地災害危険箇所一覧表(崩壊土砂流出危険地区)

県森林整備課

地区番号		市町村	大字	字	面積(ha)	備考
366	5402	有田川町	上六川		15.17	
366	5403	有田川町	小原		3.76	
366	9001	有田川町	押手	下横谷	17.73	
366	9002	有田川町	上湯川		13.05	
366	9003	有田川町	下湯川		218.06	
381	0001	美浜町	和田	本の脇	49.10	
381	0002	美浜町	和田	本の脇	6.73	
381	0003	美浜町	和田	本の脇	10.57	
381	5001	美浜町	三尾		6.17	
381	5003	美浜町	三尾		38.65	
381	5004	美浜町	和田		43.30	
381	5005	美浜町	三尾		36.85	
381	5006	美浜町	三尾		6.53	
381	5007	美浜町	三尾		3.00	
382	0001	日高町	阿尾	田杭	5.79	
382	0002	日高町	阿尾	川ノ上	9.75	
382	0003	日高町	産湯		23.02	
382	0004	日高町	小池		13.29	
382	0005	日高町	小池		21.41	
382	0006	日高町	志賀	中志賀	3.36	
382	0007	日高町	小坂		5.43	
382	0008	日高町	志賀	久志	6.18	
382	0009	日高町	池田		8.02	
382	0010	日高町	萩原	向の畑	4.01	
382	0011	日高町	原谷	岩の谷	10.56	
382	0012	日高町	原谷	下垣内	10.25	
382	0013	日高町	原谷	下垣内	8.47	
382	0014	日高町	原谷	原谷	3.46	
382	0015	日高町	原谷	油河	19.11	
382	0016	日高町	原谷	油河	13.66	
382	0017	日高町	原谷	油河	6.31	
382	0018	日高町	原谷	油河	20.59	
382	0019	日高町	原谷	山口	12.54	
382	0020	日高町	原谷	山口	4.38	
382	1002	日高町	志賀		9.59	
382	1003	日高町	池田		7.35	
382	5001	日高町	阿尾		5.62	
382	5002	日高町	阿尾		13.88	
382	5003	日高町	阿尾		3.38	
382	5004	日高町	阿尾		23.86	
382	5005	日高町	小池		11.81	
382	5006	日高町	小坂		11.71	
382	5007	日高町	小坂		5.44	
382	5008	日高町	方杭		4.22	
382	5009	日高町	志賀		9.39	
382	5010	日高町	原谷		15.44	
382	5011	日高町	原谷		37.57	
382	5012	日高町	原谷		11.39	
382	5013	日高町	原谷		5.65	

05-02-02 山地災害危険箇所一覧表(崩壊土砂流出危険地区)

県森林整備課

地区番号		市町村	大字	字	面積(ha)	備考
382	5014	日高町	原谷		4.59	
382	5015	日高町	池田		37.84	
382	5016	日高町	池田		16.81	
382	5017	日高町	池田		4.87	
382	5018	日高町	萩原		6.17	
382	5020	日高町	萩原		2.85	
382	5021	日高町	萩原		1.57	
382	5022	日高町	原谷		22.22	
382	5024	日高町	原谷		0.99	
382	5025	日高町	原谷		8.98	
382	5026	日高町	原谷		11.68	
382	5027	日高町	原谷		7.68	
382	5028	日高町	原谷		6.51	
382	5029	日高町	原谷		12.25	
382	5030	日高町	原谷		101.65	
382	5032	日高町	原谷		92.06	
382	5033	日高町	原谷		29.48	
382	5034	日高町	志賀	下志賀	2.41	
382	5036	日高町	志賀	中志賀	8.37	
382	5037	日高町	小坂		40.96	
382	5038	日高町	志賀		13.64	
382	5039	日高町	志賀		14.47	
382	5040	日高町	志賀	中志賀	5.86	
382	5041	日高町	産湯		62.26	
382	5042	日高町	産湯		30.52	
382	5043	日高町	産湯		33.75	
382	5044	日高町	阿尾		2.59	
382	5045	日高町	阿尾		1.30	
382	5046	日高町	阿尾		4.94	
382	5047	日高町	小浦		2.52	
382	5049	日高町	志賀		2.77	
382	5050	日高町	方杭		5.15	
382	5051	日高町	小浦		1.34	
382	5052	日高町	小浦		2.28	
382	5053	日高町	方杭		1.41	
382	5054	日高町	志賀		1.90	
382	5057	日高町	志賀	上志賀	2.01	
382	5058	日高町	志賀		27.87	
382	5060	日高町	原谷		22.76	
382	5061	日高町	原谷		6.78	
382	5062	日高町	志賀		22.88	
383	0001	由良町	神谷		9.23	
383	0002	由良町	戸津井		20.12	
383	0003	由良町	中	白倉池	70.15	
383	0004	由良町	畑		43.76	
383	0005	由良町	畑		24.95	
383	0006	由良町	畑		11.20	
383	1001	由良町	吹井		1.60	
383	5001	由良町	衣奈		31.54	

05-02-02 山地災害危険箇所一覧表(崩壊土砂流出危険地区)

県森林整備課

地区番号		市町村	大字	字	面積(ha)	備考
383	5002	由良町	吹井		43.14	
383	5003	由良町	衣奈		5.83	
383	5004	由良町	門前		12.92	
383	5005	由良町	衣奈		21.84	
383	5006	由良町	衣奈		15.48	
383	5007	由良町	門前		1.86	
383	5008	由良町	門前		3.94	
383	5009	由良町	門前		3.23	
383	5010	由良町	門前		4.30	
383	5011	由良町	中		15.74	
383	5012	由良町	畑		9.97	
383	5013	由良町	阿戸		17.60	
383	5014	由良町	阿戸		27.71	
383	5015	由良町	畑		4.19	
383	5016	由良町	畑		4.98	
383	5017	由良町	畑		10.19	
383	5018	由良町	畑		17.53	
383	5019	由良町	畑		22.13	
383	5020	由良町	阿戸		19.00	
383	5021	由良町	里		6.51	
383	5023	由良町	里		6.83	
383	5024	由良町	里		10.50	
383	5025	由良町	里		6.01	
383	5026	由良町	里		16.96	
383	5027	由良町	畑		36.89	
383	5028	由良町	畑		16.91	
383	5029	由良町	三尾川		37.50	
383	5030	由良町	三尾川		35.43	
383	5031	由良町	門前		1.44	
384	0001	日高川町	平川		10.66	
384	0002	日高川町	平川		10.31	
384	0003	日高川町	藤野川	黒松	53.81	
384	0004	日高川町	江川		5.95	
384	0005	日高川町	山野		14.01	
384	0006	日高川町	伊藤川		19.98	
385	0001	日高川町	大又		31.63	
385	0002	日高川町	大又	洞谷	160.69	
385	0003	日高川町	三佐		55.36	
385	0004	日高川町	三佐		69.86	
385	0005	日高川町	田尻	田尻谷	3.62	
385	0006	日高川町	坂野川	望月	6.54	
385	0007	日高川町	船津	坂本	62.36	
385	0008	日高川町	船津	岩の谷	31.67	
385	0009	日高川町	船津	下瀧本	32.57	
385	0010	日高川町	西原		5.34	
385	0011	日高川町	西原	大熊	6.40	
385	0012	日高川町	西原	檜山	31.56	
385	0013	日高川町	西原	檜山	17.57	
385	0014	日高川町	西原	檜山	6.37	

地区番号		市町村	大字	字	面積(ha)	備考
385	0015	日高川町	西原	檜山	9.67	
385	0016	日高川町	西原	檜山	28.43	
385	0017	日高川町	西原	檜山	13.95	
385	0018	日高川町	西原	檜山	20.21	
385	0019	日高川町	西原	檜山	11.45	
385	0020	日高川町	西原	檜山	19.54	
385	0021	日高川町	西原	檜山	4.44	
385	0022	日高川町	西原	檜山	10.37	
385	0023	日高川町	伊佐川八軒道		5.29	
385	0024	日高川町	高津尾	伊佐川	40.03	
385	0025	日高川町	高津尾	伊佐川	59.20	
385	0026	日高川町	高津尾	八軒道	36.82	
385	0027	日高川町	高津尾川	内ノ谷	38.84	
385	0028	日高川町	高津尾	広瀬	140.74	
385	0030	日高川町	三十井川	芦谷	87.47	
385	0031	日高川町	三十井川	滝谷	50.97	
385	0032	日高川町	三十井川	滝谷	12.15	
385	0033	日高川町	姉子	姉子	6.81	
385	0034	日高川町	姉子	姉子	8.71	
385	0035	日高川町	原日浦	岡崎	5.89	
385	0036	日高川町	原日浦	岡崎	6.77	
385	0037	日高川町	原日浦	平岩	60.22	
385	0038	日高川町	原日浦	平岩	12.88	
385	0039	日高川町	原日浦	平岩	11.19	
385	0040	日高川町	上田原	池の尻	23.71	
385	0041	日高川町	下田原	瀬詰	31.19	
385	0042	日高川町	下田原	瀬詰	15.40	
385	0043	日高川町	下田原	瀬詰	17.25	
385	0044	日高川町	高津尾	尾曾中木	58.55	
385	0045	日高川町	小釜本		12.20	
385	0046	日高川町	小釜本	長子	19.87	
385	0047	日高川町	三佐	井の上	8.30	
385	7501	日高川町	西原		4.92	
386	0001	日高川町	上初湯川	中谷	31.90	
386	0002	日高川町	上初湯川	中谷	21.17	
386	0003	日高川町	上初湯川	和田	18.00	
386	0004	日高川町	上初湯川	東垣内	95.65	
386	0005	日高川町	上初湯川	滝谷	36.40	
386	0006	日高川町	上初湯川	滝谷	83.35	
386	0007	日高川町	上初湯川	鉢	200.51	
386	0008	日高川町	上初湯川	北又	8.42	
386	0009	日高川町	上初湯川	宮ノ谷	67.36	
386	0010	日高川町	寒川	小川	21.05	
386	0011	日高川町	弥谷	西谷	63.79	
386	0012	日高川町	弥谷	東又	86.83	
386	0013	日高川町	皆瀬	笹ノ瀬	30.37	
386	0014	日高川町	浅間	大串	75.11	
386	0015	日高川町	熊野川	中垣内前	5.22	
386	0016	日高川町	熊野川	西ノ谷	5.82	

地区番号	市町村	大字	字	面積(ha)	備考	
386	0017	日高川町	熊野川	野々川	46.03	
386	0018	日高川町	熊野川	野々川	5.89	
386	0019	日高川町	熊野川	野々川	16.46	
386	0020	日高川町	熊野川	野々川	21.24	
386	0021	日高川町	熊野川	野々川	35.21	
386	0022	日高川町	熊野川	野々川	6.00	
386	0023	日高川町	熊野川	野々川	11.54	
386	0026	日高川町	皆瀬	皆瀬	22.43	
386	0027	日高川町	皆瀬	露谷	56.71	
386	0028	日高川町	愛川	李	29.01	
386	0029	日高川町	愛川	李	2.08	
386	0030	日高川町	皆瀬	下郷原	8.34	
386	0031	日高川町	皆瀬	丸嶋	16.95	
386	0032	日高川町	皆瀬	打尾	10.70	
386	0033	日高川町	皆瀬	打尾	17.71	
386	0034	日高川町	皆瀬		5.67	
386	0035	日高川町	皆瀬		6.37	
386	0036	日高川町	皆瀬	梅坂	6.78	
386	0037	日高川町	皆瀬	梅坂	12.21	
386	0038	日高川町	熊野川	黒川	72.83	
386	0039	日高川町	滝頭	木滝	49.65	
386	0040	日高川町	熊野川	野々川	28.95	
386	0043	日高川町	熊野川	野々川	55.82	
386	0044	日高川町	熊野川	野々川	41.63	
386	0045	日高川町	滝頭		126.07	
386	0046	日高川町	初湯川	烏淵	56.33	
386	0047	日高川町	串本	小畑	142.05	
386	0048	日高川町	串本	宮の谷	2.37	
386	0049	日高川町	串本	宮ノ谷	52.06	
386	0050	日高川町	串本	本村	14.58	
386	0051	日高川町	串本	中谷	121.67	
386	0052	日高川町	串本	串谷	251.00	
386	0053	日高川町	初湯川	片串	12.78	
386	0054	日高川町	初湯川		10.24	
386	0055	日高川町	初湯川	佐々木谷	25.85	
386	0056	日高川町	初湯川	塔の島	19.17	
386	0057	日高川町	上初湯川	橋渡	7.01	
386	0058	日高川町	上初湯川	葛谷	65.17	
386	0059	日高川町	上初湯川	追谷	199.17	
386	0060	日高川町	上初湯川	神場	88.95	
386	0061	日高川町	寒川	上西川西原	63.50	
386	0062	日高川町	寒川	上西川東原	52.09	
386	0063	日高川町	寒川	朔日東原	152.51	
386	0064	日高川町	寒川	朔日東原	32.94	
386	0065	日高川町	寒川	朔日東原	47.01	
386	0066	日高川町	寒川	谷山	54.03	
386	0067	日高川町	寒川	西の谷	52.88	
386	0068	日高川町	寒川	谷山	3.98	
386	0069	日高川町	寒川	中村	19.51	

地区番号	市町村	大字	字	面積(ha)	備考	
386	0070	日高川町	寒川	中村	9.24	
386	0071	日高川町	寒川	土居東原	2.77	
386	0072	日高川町	寒川	土居東谷	3.11	
386	0073	日高川町	寒川		41.55	
386	0074	日高川町	寒川		40.19	
386	0075	日高川町	寒川	長志南原	55.12	
386	0076	日高川町	寒川	長志南原	32.55	
386	0077	日高川町	寒川	下坂	8.42	
386	0078	日高川町	寒川	板垣内南原	97.49	
386	0079	日高川町	寒川	小藪南原	19.35	
386	0080	日高川町	寒川	小藪川南原	59.59	
386	0081	日高川町	寒川	小藪川	46.14	
386	0082	日高川町	寒川	滝上	43.19	
386	0083	日高川町	寒川	東谷	246.20	
386	0084	日高川町	寒川	小藪川南原	33.30	
386	0085	日高川町	寒川	新行谷	5.37	
386	0086	日高川町	寒川	川合	249.08	
386	0087	日高川町	皆瀬	下阿田木	7.85	
386	7502	日高川町	熊野川		3.39	
386	7505	日高川町	寒川		14.64	
386	7506	日高川町	寒川		64.49	
387	0001	田辺市	龍神村龍神		10.62	
387	0002	田辺市	龍神村龍神		208.06	
387	0003	田辺市	龍神村龍神		44.49	
387	0004	田辺市	龍神村龍神		11.17	
387	0005	田辺市	龍神村湯ノ又		35.97	
387	0006	田辺市	龍神村広井原		31.69	
387	0007	田辺市	龍神村広井原		29.71	
387	0008	田辺市	龍神村広井原		17.07	
387	0009	田辺市	龍神村広井原		8.81	
387	0010	田辺市	龍神村宮代		9.67	
387	0011	田辺市	龍神村宮代		48.64	
387	0012	田辺市	龍神村丹生ノ川		31.39	
387	0013	田辺市	龍神村丹生ノ川		12.41	
387	0014	田辺市	龍神村丹生ノ川		22.48	
387	0015	田辺市	龍神村三ツ又		9.85	
387	0016	田辺市	龍神村三ツ又		9.83	
387	0017	田辺市	龍神村殿原		19.97	
387	0018	田辺市	龍神村殿原		7.00	
387	0019	田辺市	龍神村東		6.42	
387	0020	田辺市	龍神村宮代		1.96	
387	0021	田辺市	龍神村宮代		83.70	
387	0022	田辺市	龍神村宮代		2.28	
387	0023	田辺市	龍神村宮代		21.90	
387	0028	田辺市	龍神村福井		1.68	
387	0029	田辺市	龍神村福井		15.50	
387	0030	田辺市	龍神村甲斐ノ川		9.93	
387	0031	田辺市	龍神村福井		4.37	
387	0032	田辺市	龍神村甲斐ノ川		5.42	

地区番号	市町村	大字	字	面積(ha)	備考
387	0033	田辺市	龍神村甲斐ノ川	124.94	
387	0034	田辺市	龍神村小家	3.56	
387	0035	田辺市	龍神村小家	4.17	
388	0001	みなべ町	土井	10.75	
388	0002	みなべ町	島之瀬	下勘解由寺	15.43
388	0003	みなべ町	島之瀬	池野橋詰	10.58
388	0004	みなべ町	東神野川		4.07
388	0005	みなべ町	清川	木ノ川	9.55
388	0007	みなべ町	清川	軽井川	19.31
388	0008	みなべ町	清川	中波瀬	10.18
388	0009	みなべ町	清川	大橋丈の谷	1.38
388	0010	みなべ町	清川	大橋又の谷	27.28
388	0013	みなべ町	西本庄	奥谷	36.59
388	0014	みなべ町	西本庄		14.21
388	0015	みなべ町	筋	野原谷	18.45
388	0016	みなべ町	西本庄		22.65
388	0017	みなべ町	筋	実相寺奥	3.15
388	0018	みなべ町	筋		11.88
388	0019	みなべ町	東本庄		20.69
388	7506	みなべ町	清川		24.61
388	8029	みなべ町	東神野川		10.23
388	8030	みなべ町	島之瀬		7.99
388	8031	みなべ町	島之瀬		38.13
388	8032	みなべ町	島之瀬		48.03
388	8033	みなべ町	清川		16.86
388	8034	みなべ町	清川		10.14
389	0001	みなべ町	西岩代	戸仲	12.81
389	0002	みなべ町	西岩代	戸仲	2.55
389	0003	みなべ町	西岩代	畑ヶ谷	23.61
389	0004	みなべ町	東岩代	中根	25.11
389	0005	みなべ町	東岩代	広畑	6.47
389	0006	みなべ町	東岩代	広畑	33.35
390	0001	印南町	南谷	東谷	50.99
390	0002	印南町	印南原	尻掛川	11.40
390	0003	印南町	印南原	尻掛川	5.16
390	0004	印南町	印南原		9.60
390	0005	印南町	島田	崎山	17.23
390	0006	印南町	島田	名杭	79.86
390	0007	印南町	宮ノ前	上角	4.70
390	0008	印南町	古屋	上古屋	4.81
390	0009	印南町	宮ノ前		17.80
390	0010	印南町	羽六	研屋	9.77
390	0011	印南町	羽六	大川	11.93
390	0012	印南町	榎川	出合	8.90
390	0013	印南町	榎川	新田	4.92
390	0014	印南町	榎川	白子谷	17.10
390	0015	印南町	西神ノ川	西神ノ川中	11.51
390	0016	印南町	高串	高串向	10.36
390	0017	印南町	高串		13.06

地区番号		市町村	大字	字	面積(ha)	備考
390	0018	印南町	川又	陰地	7.86	
390	0019	印南町	川又	陰地	15.71	
390	0020	印南町	川又	小森	46.71	
390	1001	印南町	美里		2.16	
390	1002	印南町	美里		14.51	
390	1003	印南町	櫻川		0.50	
390	1004	印南町	櫻川		4.53	
390	1005	印南町	櫻川		2.12	
390	1006	印南町	櫻川		4.50	
390	1007	印南町	丹生		2.60	
390	1008	印南町	丹生		6.85	
390	1009	印南町	松原		66.42	
390	1010	印南町	松原		18.29	
390	1011	印南町	崎ノ原		3.13	
390	1012	印南町	西神ノ川		9.03	
390	1013	印南町	西神ノ川		45.41	
390	1014	印南町	川又		48.33	
390	1015	印南町	川又		4.77	
390	1016	印南町	川又		23.81	
390	1017	印南町	川又		4.87	
390	1018	印南町	川又		15.00	
390	1019	印南町	川又		1.95	
390	1020	印南町	川又		34.53	
390	1021	印南町	川又		29.01	
390	1022	印南町	古井		8.38	
390	5001	印南町	崎ノ原		13.21	
390	5002	印南町	西神ノ川		8.76	
390	5003	印南町	皆瀬川		11.39	
390	5004	印南町	小原		47.87	
390	5005	印南町	丹生		6.61	
390	5006	印南町	丹生		9.01	
390	5007	印南町	古井		4.61	
390	5008	印南町	古井		2.52	
390	5009	印南町	古井		4.92	
390	5010	印南町	櫻川		12.21	
390	5011	印南町	櫻川		6.85	
390	5012	印南町	櫻川		10.27	
390	5013	印南町	櫻川		16.80	
390	5016	印南町	櫻川		11.38	
390	5018	印南町	櫻川		5.67	
390	5019	印南町	皆瀬川		4.93	
390	5020	印南町	古井		7.23	
390	5021	印南町	古井		14.26	
390	5023	印南町	古井		1.76	
390	5024	印南町	美里		21.70	
390	5025	印南町	古井		4.50	
390	5026	印南町	古井		5.33	
390	5027	印南町	宮ノ前		5.16	
390	5028	印南町	印南原		11.88	

地区番号		市町村	大字	字	面積(ha)	備考
390	5029	印南町	印南原		5.58	
390	5030	印南町	印南原		12.66	
390	5034	印南町	羽六		24.41	
390	5035	印南町	羽六		41.39	
390	5037	印南町	羽六		15.49	
390	5038	印南町	印南原		4.97	
390	5039	印南町	川又		45.98	
390	5042	印南町	川又		25.17	
390	5043	印南町	川又		16.96	
390	5044	印南町	上洞		73.00	
390	5045	印南町	上洞		11.89	
390	5046	印南町	上洞		3.76	
390	5047	印南町	上洞		6.15	
390	5048	印南町	高串		12.03	
390	5049	印南町	上洞		11.19	
390	5050	印南町	上洞		2.98	
390	5051	印南町	上洞		20.55	
390	5052	印南町	上洞		28.90	
390	5054	印南町	上洞		41.81	
390	5055	印南町	小原		3.78	
390	5056	印南町	田ノ垣内		17.18	
390	5057	印南町	小原		8.14	
390	5058	印南町	小原		6.62	
390	5059	印南町	田ノ垣内		1.73	
390	5060	印南町	西神ノ川		39.25	
390	5061	印南町	西神ノ川		32.49	
390	5062	印南町	崎ノ原		11.32	
390	5063	印南町	丹生		5.24	
390	5064	印南町	西神ノ川		8.13	
390	5065	印南町	小原		37.35	
390	5066	印南町	小原		4.12	
390	5067	印南町	田ノ垣内		2.36	
390	5068	印南町	田ノ垣内		7.31	
390	5069	印南町	小原		2.13	
390	5070	印南町	田ノ垣内		5.19	
390	5071	印南町	田ノ垣内		10.92	
390	5072	印南町	小原		6.11	
390	5074	印南町	田ノ垣内		31.92	
390	5075	印南町	小原		10.11	
390	5076	印南町	明神川		5.01	
390	5077	印南町	印南原		5.09	
390	5079	印南町	美里		53.48	
390	5080	印南町	印南原		3.34	
390	5082	印南町	榎川		7.99	
390	5083	印南町	榎川		3.16	
390	5084	印南町	榎川		68.19	
390	5085	印南町	榎川		25.62	
390	5086	印南町	榎川		3.90	
390	5087	印南町	榎川		4.86	

地区番号		市町村	大字	字	面積(ha)	備考
390	5088	印南町	羽六		6.44	
390	5089	印南町	羽六		3.85	
390	5090	印南町	櫻川		118.49	
390	5091	印南町	津井		77.38	
390	5092	印南町	津井		36.60	
390	5095	印南町	羽六		36.60	
390	5096	印南町	羽六		5.55	
390	5097	印南町	羽六		4.14	
390	5098	印南町	印南原		8.75	
390	5099	印南町	印南原		18.12	
390	5100	印南町	印南原		4.42	
390	5101	印南町	印南原		64.21	
390	5102	印南町	古屋		2.57	
390	5103	印南町	古屋		4.13	
390	5104	印南町	古屋		2.21	
390	5105	印南町	古屋		4.47	
390	5106	印南町	島田		6.34	
390	5107	印南町	西ノ地		4.68	
390	5108	印南町	西ノ地		5.18	
390	5109	印南町	島田		7.78	
390	5110	印南町	島田		6.12	
390	5111	印南町	島田		6.39	
390	5113	印南町	島田		10.50	
390	5115	印南町	島田		16.42	
390	5116	印南町	島田		2.07	
390	5117	印南町	島田		14.32	
390	5118	印南町	島田		10.01	
390	5119	印南町	島田		43.83	
390	5120	印南町	島田		2.31	
390	5123	印南町	古屋		2.67	
390	5125	印南町	古屋	池ノ谷	45.41	
390	5126	印南町	古屋		5.88	
390	5128	印南町	古屋		1.58	
390	5129	印南町	古屋		1.39	
390	5130	印南町	羽六		7.52	
390	5131	印南町	羽六		1.89	
390	5132	印南町	羽六		7.58	
390	5133	印南町	羽六		4.45	
390	5134	印南町	羽六		2.10	
390	5135	印南町	羽六		4.00	
390	5136	印南町	羽六		6.54	
390	5137	印南町	羽六		6.49	
390	5140	印南町	古屋		3.14	
390	5142	印南町	羽六		6.80	
390	5143	印南町	羽六		2.64	
390	5144	印南町	羽六		11.73	
390	5145	印南町	羽六		2.40	
390	5146	印南町	皆瀬川		4.57	
390	5147	印南町	皆瀬川		1.42	

地区番号		市町村	大字	字	面積(ha)	備考
390	5148	印南町	崎ノ原		1.25	
390	5149	印南町	崎ノ原		1.87	
390	5150	印南町	皆瀬川		3.71	
390	5151	印南町	皆瀬川		3.04	
390	5152	印南町	美里		19.41	
390	5153	印南町	丹生		2.83	
390	5154	印南町	松原		4.02	
390	5156	印南町	松原		5.01	
390	5157	印南町	松原		1.65	
390	5158	印南町	松原		5.13	
390	5159	印南町	美里		2.57	
390	5160	印南町	美里		8.78	
390	5161	印南町	美里		1.92	
390	5162	印南町	美里		0.91	
390	5163	印南町	美里		8.93	
390	5164	印南町	美里		2.19	
390	5165	印南町	美里		9.94	
390	5166	印南町	美里		6.23	
390	5167	印南町	美里		1.16	
390	5168	印南町	印南原		1.86	
390	5169	印南町	印南原		5.08	
390	5170	印南町	印南原		15.29	
390	5171	印南町	印南原		2.26	
390	5172	印南町	印南原		1.22	
390	5173	印南町	印南原		1.90	
390	5174	印南町	印南原		2.57	
390	5175	印南町	印南原		1.82	
390	5176	印南町	印南原		1.32	
390	5177	印南町	印南原		0.48	
390	5179	印南町	印南原		0.83	
390	5180	印南町	印南原		1.38	
390	5182	印南町	印南原		2.14	
390	5183	印南町	印南原		2.18	
390	5184	印南町	印南原		3.30	
390	5185	印南町	印南原		1.11	
390	5186	印南町	印南原		2.21	
390	5187	印南町	印南原		1.72	
390	5188	印南町	印南原		1.51	
390	5190	印南町	印南原		0.47	
390	5191	印南町	印南原		0.81	
390	5193	印南町	印南原		1.74	
390	5194	印南町	印南原		2.55	
390	5195	印南町	印南		1.12	
390	5196	印南町	印南		0.79	
390	5197	印南町	印南		1.11	
390	5198	印南町	印南		1.54	
390	5199	印南町	印南		1.76	
390	5219	印南町	山口		50.30	
390	5220	印南町	山口	津瀬	4.65	

地区番号	市町村	大字	字	面積(ha)	備考
390	5224	印南町	美里	5.85	
390	5225	印南町	川又	2.24	
390	5226	印南町	南谷	22.01	
390	5227	印南町	山口	5.11	
390	5228	印南町	古井	黒ノ谷	11.00
391	1001	みなべ町	筋	4.57	
391	1002	みなべ町	筋	2.45	
391	1003	みなべ町	晩稲	1.28	
391	1004	みなべ町	晩稲	1.38	
391	1005	みなべ町	西本庄	41.31	
391	1006	みなべ町	東本庄	28.51	
391	1007	みなべ町	熊瀬川	1.56	
391	1008	みなべ町	広野	2.60	
391	1010	みなべ町	市井川	29.66	
391	1011	みなべ町	清川	4.46	
391	1013	みなべ町	清川	1.57	
391	1014	みなべ町	清川	8.26	
391	1015	みなべ町	清川	3.70	
391	1016	みなべ町	清川	3.48	
391	5001	みなべ町	清川	27.14	
391	5002	みなべ町	清川	18.46	
391	5003	みなべ町	清川	18.28	
391	5005	みなべ町	清川	8.71	
391	5006	みなべ町	清川	6.28	
391	5007	みなべ町	清川	36.07	
391	5011	みなべ町	清川	17.50	
391	5012	みなべ町	清川	46.26	
391	5013	みなべ町	清川	10.19	
391	5014	みなべ町	東神野川	20.75	
391	5015	みなべ町	東神野川	9.12	
391	5016	みなべ町	清川	16.36	
391	5017	みなべ町	清川	14.43	
391	5018	みなべ町	清川	12.69	
391	5019	みなべ町	清川	20.69	
391	5021	みなべ町	清川	30.16	
391	5022	みなべ町	清川	10.56	
391	5023	みなべ町	清川	8.26	
391	5024	みなべ町	清川	8.46	
391	5025	みなべ町	清川	3.30	
391	5026	みなべ町	清川	24.35	
391	5027	みなべ町	清川	12.04	
391	5028	みなべ町	清川	3.71	
391	5031	みなべ町	清川	3.85	
391	5032	みなべ町	清川	11.75	
391	5033	みなべ町	清川	8.37	
391	5036	みなべ町	市井川	30.77	
391	5037	みなべ町	市井川	13.98	
391	5038	みなべ町	市井川	9.39	
391	5039	みなべ町	市井川	23.21	

地区番号	市町村	大字	字	面積(ha)	備考
391	5041	みなべ町	市井川	4.24	
391	5045	みなべ町	島之瀬	6.78	
391	5046	みなべ町	島之瀬	21.14	
391	5048	みなべ町	島之瀬	11.97	
391	5049	みなべ町	島之瀬	17.93	
391	5050	みなべ町	島之瀬	14.98	
391	5054	みなべ町	島之瀬	21.86	
391	5055	みなべ町	滝	5.04	
391	5056	みなべ町	滝	4.83	
391	5057	みなべ町	広野	18.52	
391	5058	みなべ町	島之瀬	6.46	
391	5059	みなべ町	島之瀬	31.57	
391	5060	みなべ町	滝	59.39	
391	5061	みなべ町	滝	4.63	
391	5062	みなべ町	高野	24.02	
391	5063	みなべ町	市井川	57.79	
391	5064	みなべ町	市井川	12.79	
391	5065	みなべ町	高野	56.78	
391	5067	みなべ町	高野	38.57	
391	5070	みなべ町	熊瀬川	44.46	
391	5071	みなべ町	熊瀬川	4.19	
391	5072	みなべ町	熊瀬川	5.32	
391	5074	みなべ町	高野	28.45	
391	5076	みなべ町	高野	26.30	
391	5077	みなべ町	高野	18.65	
391	5078	みなべ町	高野	10.15	
391	5079	みなべ町	高野	5.36	
391	5080	みなべ町	東神野川	72.54	
391	5081	みなべ町	東神野川	4.08	
391	5082	みなべ町	東神野川	38.86	
391	5083	みなべ町	東神野川	5.72	
391	5084	みなべ町	東神野川	8.81	
391	5086	みなべ町	広野	2.30	
391	5087	みなべ町	島之瀬	1.89	
391	5088	みなべ町	東神野川	5.56	
391	5089	みなべ町	市井川	7.47	
391	5090	みなべ町	市井川	6.42	
391	5091	みなべ町	市井川	8.73	
391	5093	みなべ町	滝	4.22	
391	5094	みなべ町	滝	7.49	
391	5095	みなべ町	滝	6.08	
391	5096	みなべ町	滝	7.34	
391	5097	みなべ町	滝	8.85	
391	5098	みなべ町	東本庄	3.54	
391	5099	みなべ町	東本庄	4.11	
391	5100	みなべ町	東本庄	1.49	
391	5101	みなべ町	東本庄	16.49	
391	5102	みなべ町	東本庄	25.91	
391	5103	みなべ町	東本庄	13.62	

地区番号	市町村	大字	字	面積(ha)	備考
391	5104	みなべ町	東本庄	3.77	
391	5105	みなべ町	東本庄	5.61	
391	5106	みなべ町	東本庄	10.45	
391	5107	みなべ町	東本庄	5.35	
391	5108	みなべ町	東本庄	4.10	
391	5109	みなべ町	東本庄	9.61	
391	5110	みなべ町	埴田	56.89	
391	5111	みなべ町	東本庄	20.24	
391	5112	みなべ町	東本庄	3.71	
391	5113	みなべ町	東本庄	14.72	
391	5114	みなべ町	東本庄	6.26	
391	5116	みなべ町	東本庄	21.63	
391	5117	みなべ町	東本庄	17.36	
391	5118	みなべ町	西本庄	55.40	
391	5119	みなべ町	西本庄	9.87	
391	5120	みなべ町	西本庄	5.45	
391	5121	みなべ町	西本庄	2.94	
391	5122	みなべ町	西本庄	2.71	
391	5123	みなべ町	西本庄	12.48	
391	5124	みなべ町	西本庄	43.53	
391	5125	みなべ町	西本庄	8.09	
391	5129	みなべ町	西本庄	3.14	
391	5130	みなべ町	西本庄	2.66	
391	5131	みなべ町	西本庄	13.26	
391	5132	みなべ町	西本庄	3.06	
391	5133	みなべ町	西本庄	4.49	
391	5134	みなべ町	西本庄	7.33	
391	5135	みなべ町	西本庄	13.38	
391	5140	みなべ町	筋	4.16	
391	5141	みなべ町	筋	5.78	
391	5142	みなべ町	西本庄	20.37	
391	5144	みなべ町	西本庄	5.24	
391	5145	みなべ町	西本庄	5.35	
391	5146	みなべ町	谷口	4.40	
391	5147	みなべ町	谷口	3.36	
391	5148	みなべ町	西本庄	6.29	
391	5149	みなべ町	西本庄	4.67	
391	5150	みなべ町	西本庄	5.43	
391	5151	みなべ町	西岩代	2.02	
391	5152	みなべ町	西岩代	2.23	
391	5153	みなべ町	東岩代	39.58	
391	5154	みなべ町	東岩代	2.04	
391	5155	みなべ町	東岩代	14.01	
391	5156	みなべ町	東岩代	3.87	
391	5157	みなべ町	東岩代	4.31	
391	5158	みなべ町	山内	3.99	
391	5159	みなべ町	山内	5.41	
391	5160	みなべ町	山内	6.39	
391	5161	みなべ町	西岩代	5.44	

地区番号		市町村	大字	字	面積(ha)	備考
391	5163	みなべ町	西岩代		30.95	
391	5165	みなべ町	西岩代		17.16	
391	5166	みなべ町	西岩代		1.03	
391	5167	みなべ町	西岩代		1.72	
391	5168	みなべ町	西岩代		3.13	
391	5169	みなべ町	西岩代		2.66	
391	5170	みなべ町	西岩代		1.86	
391	5171	みなべ町	西岩代		1.47	
391	5173	みなべ町	東岩代		2.27	
391	5174	みなべ町	東岩代		30.55	
391	5175	みなべ町	東岩代		2.76	
391	5176	みなべ町	西本庄		27.73	
391	5177	みなべ町	東岩代		3.23	
391	5178	みなべ町	清川		11.65	
391	5179	みなべ町	清川		18.12	
391	5180	みなべ町	清川		9.71	
391	5181	みなべ町	清川		9.58	
391	5182	みなべ町	清川		7.09	
391	5183	みなべ町	清川		17.03	
391	5184	みなべ町	清川		22.97	
391	5185	みなべ町	清川		33.60	
391	5187	みなべ町	晩稲		7.68	
391	5188	みなべ町	清川		3.78	
391	5189	みなべ町	滝		2.12	
391	5191	みなべ町	清川		61.36	
392	1001	日高川町	三十井川		2.87	
392	1002	日高川町	上初湯川		69.09	
392	1003	日高川町	上初湯川		152.21	
392	1004	日高川町	上初湯川		31.35	
392	1005	日高川町	上初湯川		0.50	
392	1006	日高川町	上初湯川		22.46	
392	1007	日高川町	上初湯川		129.10	
392	1008	日高川町	上初湯川		83.29	
392	1009	日高川町	寒川		74.61	
392	1011	日高川町	寒川		189.55	
392	1012	日高川町	寒川		68.05	
392	1013	日高川町	寒川		167.44	
392	1014	日高川町	寒川		92.35	
392	1015	日高川町	寒川		17.02	
392	1016	日高川町	寒川		5.56	
392	1017	日高川町	寒川		18.26	
392	1018	日高川町	寒川		1.42	
392	1019	日高川町	上初湯川		80.97	
392	1023	日高川町	上初湯川		3.22	
392	1024	日高川町	寒川		23.55	
392	1025	日高川町	愛川		5.07	
392	1026	日高川町	愛川		0.48	
392	1027	日高川町	愛川		2.03	
392	1028	日高川町	愛川		2.59	

地区番号	市町村	大字	字	面積(ha)	備考
392	1029	日高川町	愛川	4.66	
392	1030	日高川町	川原河	2.29	
392	1031	日高川町	皆瀬	9.34	
392	1032	日高川町	浅間	0.80	
392	1033	日高川町	浅間	2.22	
392	1034	日高川町	川原河	7.48	
392	1035	日高川町	寒川	6.52	
392	1036	日高川町	上初湯川	6.57	
392	1037	日高川町	上初湯川	74.09	
392	1038	日高川町	初湯川	3.69	
392	1039	日高川町	初湯川	7.91	
392	1040	日高川町	初湯川	1.22	
392	1041	日高川町	初湯川	2.03	
392	1042	日高川町	初湯川	8.29	
392	1043	日高川町	串本	40.23	
392	1044	日高川町	串本	1.34	
392	1045	日高川町	串本	68.80	
392	1046	日高川町	串本	13.91	
392	1047	日高川町	熊野川	2.14	
392	1048	日高川町	熊野川	2.03	
392	1049	日高川町	熊野川	5.34	
392	1050	日高川町	熊野川	6.96	
392	1051	日高川町	熊野川	1.10	
392	1052	日高川町	上越方	34.28	
392	1053	日高川町	熊野川	3.44	
392	1054	日高川町	熊野川	6.97	
392	1055	日高川町	船津	2.12	
392	1056	日高川町	船津	1.89	
392	1057	日高川町	高津尾川	14.30	
392	1058	日高川町	高津尾川	1.73	
392	1059	日高川町	高津尾川	0.99	
392	1060	日高川町	高津尾川	0.67	
392	1061	日高川町	高津尾川	1.53	
392	1062	日高川町	高津尾川	8.70	
392	1063	日高川町	西原	1.41	
392	1064	日高川町	高津尾	0.88	
392	1065	日高川町	三十井川	3.48	
392	1066	日高川町	原日浦	5.38	
392	1067	日高川町	原日浦	0.72	
392	1069	日高川町	田尻	0.79	
392	1070	日高川町	三佐	12.45	
392	1072	日高川町	三佐	4.14	
392	1074	日高川町	大又	3.98	
392	1075	日高川町	老星	4.09	
392	1076	日高川町	老星	0.38	
392	1077	日高川町	大又	1.33	
392	1078	日高川町	三佐	0.88	
392	1079	日高川町	三佐	7.08	
392	1080	日高川町	船津	1.49	

地区番号		市町村	大字	字	面積(ha)	備考
392	1081	日高川町	西原		0.26	
392	1082	日高川町	西原		0.55	
392	1083	日高川町	西原		3.91	
392	1084	日高川町	西原		3.38	
392	1085	日高川町	高津尾		1.00	
392	1086	日高川町	佐井		7.08	
392	1088	日高川町	下田原		1.79	
392	1089	日高川町	下田原		27.49	
392	1090	日高川町	下田原		5.62	
392	1091	日高川町	下田原		2.86	
392	1092	日高川町	下田原		1.20	
392	1094	日高川町	下田原		7.13	
392	1096	日高川町	下田原		1.85	
392	1097	日高川町	下田原		1.91	
392	1098	日高川町	姉子		11.21	
392	1099	日高川町	高津尾川		5.66	
392	1101	日高川町	上田原		7.04	
392	1102	日高川町	上田原		7.98	
392	1103	日高川町	上田原		1.14	
392	1104	日高川町	上田原		5.27	
392	1105	日高川町	上田原		6.50	
392	1106	日高川町	上田原		12.69	
392	1107	日高川町	玄子		4.80	
392	1108	日高川町	和佐		1.67	
392	1110	日高川町	山野		1.84	
392	1111	日高川町	藤野川		5.64	
392	1112	日高川町	平川		2.33	
392	1113	日高川町	玄子		1.15	
392	1114	日高川町	三十井川		1.06	
392	1115	日高川町	高津尾		1.84	
392	5001	日高川町	千津川		2.45	
392	5002	日高川町	寒川		73.19	
392	5003	日高川町	寒川		72.58	
392	5004	日高川町	寒川		75.24	
392	5005	日高川町	上初湯川		86.95	
392	5006	日高川町	上初湯川		100.06	
392	5007	日高川町	寒川		22.90	
392	5008	日高川町	寒川		15.98	
392	5009	日高川町	寒川		26.57	
392	5010	日高川町	寒川		14.22	
392	5011	日高川町	寒川		12.60	
392	5012	日高川町	寒川		15.20	
392	5013	日高川町	寒川		25.36	
392	5014	日高川町	寒川		25.87	
392	5015	日高川町	寒川		90.76	
392	5017	日高川町	上初湯川		92.21	
392	5018	日高川町	上初湯川		125.73	
392	5019	日高川町	初湯川		39.43	
392	5020	日高川町	初湯川		27.64	

地区番号	市町村	大字	字	面積(ha)	備考
392	5021	日高川町	浅間	3.55	
392	5022	日高川町	上越方	19.48	
392	5023	日高川町	三十木	19.51	
392	5024	日高川町	三十木	13.90	
392	5025	日高川町	三十木	18.02	
392	5026	日高川町	三十木	14.08	
392	5028	日高川町	三十木	17.42	
392	5029	日高川町	三十木	16.05	
392	5030	日高川町	三十木	4.90	
392	5031	日高川町	姉子	6.77	
392	5032	日高川町	姉子	7.63	
392	5033	日高川町	姉子	7.49	
392	5034	日高川町	姉子	9.76	
392	5035	日高川町	姉子	18.90	
392	5036	日高川町	下田原	19.88	
392	5037	日高川町	下田原	28.27	
392	5038	日高川町	下田原	25.70	
392	5039	日高川町	下田原	28.34	
392	5040	日高川町	下田原	6.50	
392	5041	日高川町	下田原	17.02	
392	5042	日高川町	上田原	21.89	
392	5043	日高川町	上田原	23.95	
392	5044	日高川町	上田原	14.54	
392	5045	日高川町	上田原	23.05	
392	5046	日高川町	上田原	10.24	
392	5047	日高川町	上田原	9.64	
392	5048	日高川町	上田原	11.85	
392	5049	日高川町	高津尾	33.34	
392	5050	日高川町	下田原	22.68	
392	5051	日高川町	上田原	12.59	
392	5052	日高川町	下田原	8.83	
392	5053	日高川町	下田原	13.43	
392	5054	日高川町	下田原	7.56	
392	5055	日高川町	高津尾	6.33	
392	5057	日高川町	小釜本	29.85	
392	5058	日高川町	高津尾	16.03	
392	5059	日高川町	佐井	6.02	
392	5060	日高川町	高津尾	5.46	
392	5061	日高川町	高津尾	40.95	
392	5062	日高川町	船津	21.33	
392	5063	日高川町	船津	17.67	
392	5064	日高川町	船津	12.44	
392	5065	日高川町	平川	5.60	
392	5066	日高川町	平川	4.88	
392	5067	日高川町	平川	7.50	
392	5068	日高川町	高津尾	60.65	
392	5069	日高川町	寒川	48.00	
392	5070	日高川町	串本	44.49	
392	5071	日高川町	初湯川	20.87	

地区番号		市町村	大字	字	面積(ha)	備考
392	5072	日高川町	弥谷		48.08	
392	5073	日高川町	弥谷		11.68	
392	5074	日高川町	弥谷		12.36	
392	5075	日高川町	弥谷		5.38	
392	5076	日高川町	弥谷		10.53	
392	5077	日高川町	三十井川		32.88	
392	5078	日高川町	姉子		7.68	
392	5079	日高川町	姉子		6.48	
392	5080	日高川町	姉子		9.42	
392	5081	日高川町	三十井川		68.73	
392	5082	日高川町	高津尾		8.18	
392	5083	日高川町	高津尾		27.78	
392	5084	日高川町	高津尾川		43.51	
392	5085	日高川町	下田原		4.38	
392	5087	日高川町	小釜本		23.30	
392	5088	日高川町	高津尾		8.65	
392	5089	日高川町	高津尾		3.19	
392	5090	日高川町	高津尾		27.94	
392	5091	日高川町	佐井		18.13	
392	5092	日高川町	高津尾		18.87	
392	5093	日高川町	田尻		41.42	
392	5094	日高川町	老星		6.61	
392	5095	日高川町	老星		42.26	
392	5096	日高川町	大又		13.08	
392	5097	日高川町	姉子		24.50	
392	5098	日高川町	姉子		5.09	
392	5099	日高川町	姉子		3.58	
392	5100	日高川町	大又		10.82	
392	5101	日高川町	大又		9.69	
392	5102	日高川町	大又		28.38	
392	5103	日高川町	佐井		20.40	
392	5104	日高川町	佐井		17.34	
392	5105	日高川町	坂野川		26.36	
392	5106	日高川町	山野		10.52	
392	5107	日高川町	山野		18.07	
392	5108	日高川町	山野		27.56	
392	5109	日高川町	山野		50.62	
392	5110	日高川町	山野		9.83	
392	5111	日高川町	山野		34.51	
392	5112	日高川町	山野		4.24	
392	5113	日高川町	高津尾川		17.12	
392	5114	日高川町	高津尾		6.01	
392	5115	日高川町	三十井川		70.68	
392	5116	日高川町	三十井川		107.56	
392	5117	日高川町	三十井川		60.84	
392	5118	日高川町	原日浦		103.71	
392	5119	日高川町	上初湯川		30.52	
392	5120	日高川町	上初湯川		73.69	
392	5121	日高川町	初湯川		19.22	

地区番号		市町村	大字	字	面積(ha)	備考
392	5122	日高川町	上初湯川		22.59	
392	5123	日高川町	上初湯川		30.12	
392	5124	日高川町	愛川		7.85	
392	5125	日高川町	愛川		7.99	
392	5126	日高川町	愛川		47.15	
392	5127	日高川町	初湯川		47.87	
392	5128	日高川町	初湯川		22.33	
392	5129	日高川町	初湯川		36.44	
392	5130	日高川町	上初湯川		42.46	
392	5131	日高川町	串本		21.52	
392	5132	日高川町	佐井		7.39	
392	5133	日高川町	佐井		9.28	
392	5134	日高川町	船津		55.09	
392	5135	日高川町	船津		28.17	
392	5136	日高川町	船津		6.43	
392	5137	日高川町	大又		52.45	
392	5138	日高川町	山野		28.27	
392	5139	日高川町	山野		16.77	
392	5140	日高川町	山野		13.11	
392	5141	日高川町	山野		2.63	
392	5142	日高川町	山野		51.28	
392	5143	日高川町	山野		21.40	
392	5144	日高川町	山野		50.16	
392	5145	日高川町	山野		33.80	
392	5146	日高川町	山野		106.49	
392	5147	日高川町	大又		7.99	
392	5148	日高川町	大又		4.54	
392	5149	日高川町	大又		2.63	
392	5150	日高川町	大又		9.05	
392	5151	日高川町	大又		4.03	
392	5152	日高川町	大又		3.91	
392	5153	日高川町	山野		21.15	
392	5154	日高川町	藤野川		3.90	
392	5155	日高川町	伊藤川		16.41	
392	5156	日高川町	伊藤川		27.27	
392	5157	日高川町	伊藤川		6.14	
392	5158	日高川町	伊藤川		4.37	
392	5159	日高川町	山野		3.99	
392	5160	日高川町	山野		9.53	
392	5161	日高川町	山野		3.41	
392	5162	日高川町	山野		42.81	
392	5163	日高川町	山野		12.79	
392	5164	日高川町	山野		8.57	
392	5165	日高川町	山野		23.70	
392	5166	日高川町	山野		30.19	
392	5167	日高川町	山野		6.68	
392	5168	日高川町	三百瀬		30.31	
392	5169	日高川町	三百瀬		27.19	
392	5170	日高川町	三百瀬		28.29	

地区番号		市町村	大字	字	面積(ha)	備考
392	5172	日高川町	伊藤川		5.52	
392	5173	日高川町	和佐		4.67	
392	5174	日高川町	和佐		4.12	
392	5175	日高川町	和佐		3.84	
392	5176	日高川町	和佐		3.47	
392	5177	日高川町	和佐		4.28	
392	5178	日高川町	和佐		3.07	
392	5180	日高川町	江川		20.66	
392	5182	日高川町	江川		3.75	
392	5183	日高川町	山野		16.49	
392	5185	日高川町	山野		6.27	
392	5186	日高川町	山野		28.66	
392	5187	日高川町	山野		37.38	
392	5188	日高川町	山野		4.79	
392	5189	日高川町	伊藤川		10.89	
392	5190	日高川町	伊藤川		27.06	
392	5191	日高川町	和佐		123.69	
392	5192	日高川町	中津川		12.81	
392	5193	日高川町	中津川		57.95	
392	5194	日高川町	千津川		11.67	
392	5195	日高川町	中津川		7.67	
392	5196	日高川町	千津川		18.79	
392	5197	日高川町	千津川		78.16	
392	5198	日高川町	千津川		31.72	
392	5199	日高川町	蛇尾		21.05	
392	5200	日高川町	平川		39.32	
392	5201	日高川町	平川		49.52	
392	5202	日高川町	平川		10.66	
392	5203	日高川町	平川		78.45	
392	5204	日高川町	平川		15.43	
392	5205	日高川町	平川		77.97	
392	5206	日高川町	平川		36.47	
392	5207	日高川町	高津尾		6.88	
392	5208	日高川町	高津尾		27.92	
392	5209	日高川町	中津川		53.91	
392	5210	日高川町	中津川		39.38	
392	5211	日高川町	寒川		10.11	
392	5212	日高川町	船津		82.72	
392	5213	日高川町	船津		10.86	
392	5214	日高川町	上田原		8.17	
392	5215	日高川町	川原河		3.79	
392	5216	日高川町	初湯川		1.87	
392	5217	日高川町	初湯川		20.80	
392	5218	日高川町	寒川		3.08	
392	5219	日高川町	坂野川		52.04	
392	5220	日高川町	佐井		5.24	
392	5221	日高川町	佐井		9.34	
392	5222	日高川町	佐井		2.18	
392	5223	日高川町	田尻		116.18	

05-02-02 山地災害危険箇所一覧表(崩壊土砂流出危険地区)

県森林整備課

地区番号		市町村	大字	字	面積(ha)	備考
392	5224	日高川町	田尻		67.60	
392	5226	日高川町	上田原		3.64	
392	5227	日高川町	上田原		3.82	
392	5228	日高川町	上田原		11.22	
392	5229	日高川町	高津尾	本郷	4.85	
392	5230	日高川町	初湯川		70.05	
392	5231	日高川町	寒川		2.02	
392	5232	日高川町	寒川		3.06	
392	5233	日高川町	大又		2.31	
392	5234	日高川町	高津尾	小原	3.98	
392	5235	日高川町	寒川		4.78	
392	5236	日高川町	高津尾	伊佐ノ川	22.94	
392	5237	日高川町	初湯川		6.09	
392	9001	日高川町	三佐		5.67	
392	9002	日高川町	三佐		46.51	
392	9003	日高川町	上初湯川		244.59	
392	9004	日高川町	弥谷	碓	4.52	
392	9005	日高川町	高津尾	伊佐ノ川	30.19	
392	9006	日高川町	初湯川	浪瀬	6.10	
401	0001	白浜町	堅田	西	4.21	
401	0002	白浜町	十九淵		6.07	
401	0003	白浜町	十九淵		9.81	
401	0004	白浜町	十九淵		14.54	
401	0005	白浜町	庄川	五反田	46.19	
401	0006	白浜町	庄川		9.00	
401	0007	白浜町	庄川		7.93	
401	0008	白浜町	庄川	芝	4.44	
401	0009	白浜町	庄川	瓜生	6.16	
401	0011	白浜町	富田	高瀬	5.31	
401	0012	白浜町	富田		6.32	
401	0013	白浜町	富田	稼谷	9.58	
401	0014	白浜町	椿		8.46	
401	0015	白浜町	椿	朝来帰	2.26	
401	0016	白浜町	椿		1.54	
401	0017	白浜町	庄川		20.26	
401	0018	白浜町	庄川		28.69	
401	0019	白浜町	庄川		50.69	
401	0020	白浜町	庄川		12.48	
401	0021	白浜町	庄川		104.86	
401	1001	白浜町	市鹿野		5.34	
401	1002	白浜町	大		3.41	
401	1003	白浜町	大		8.58	
401	1004	白浜町	小川		10.72	
401	1005	白浜町	久木		119.45	
401	1007	白浜町	塩野		1.98	
401	1008	白浜町	安宅		10.44	
401	1009	白浜町			2.99	
401	1010	白浜町			0.87	
401	1011	白浜町			3.69	

05-02-02 山地災害危険箇所一覧表(崩壊土砂流出危険地区)

県森林整備課

地区番号		市町村	大字	字	面積(ha)	備考
401	1012	白浜町			1.18	
401	1013	白浜町	保呂		2.75	
401	1014	白浜町	保呂		7.30	
401	1015	白浜町	庄川		5.83	
401	1016	白浜町	庄川		33.00	
401	1017	白浜町	十九淵		576.49	
401	1018	白浜町	玉伝		25.78	
401	5006	白浜町	田野井		42.98	
401	5007	白浜町	田野井		13.97	
401	5008	白浜町	田野井		33.15	
401	5009	白浜町	椿		26.34	
401	5010	白浜町	椿		23.16	
401	5011	白浜町	椿		7.04	
401	5012	白浜町	椿		11.67	
401	5013	白浜町	椿		4.69	
401	5014	白浜町	椿		10.32	
401	5016	白浜町	庄川		14.63	
401	5017	白浜町	庄川		23.17	
401	5019	白浜町	日置		17.19	
401	5020	白浜町	田野井		7.48	
401	5024	白浜町	口ヶ谷		13.34	
401	5025	白浜町	向平		32.37	
401	5032	白浜町	滝ノ川		18.67	
401	5033	白浜町	庄川		22.37	
401	5035	白浜町	城	川	38.66	
401	5036	白浜町	城		27.92	
401	5038	白浜町	小川		35.65	
401	5039	白浜町	小川		33.40	
401	5040	白浜町	宇津木		3.27	
401	5041	白浜町	宇津木		31.60	
401	5042	白浜町	安居		16.56	
401	5045	白浜町	才野		2.41	
401	5046	白浜町	堅田		2.11	
401	5047	白浜町	堅田		3.21	
401	5048	白浜町	堅田		3.26	
401	5049	白浜町	才野		0.62	
401	5051	白浜町	堅田		1.05	
401	5052	白浜町	堅田		1.45	
401	5053	白浜町	堅田		0.40	
401	5054	白浜町	堅田		0.59	
401	5055	白浜町	堅田		0.90	
401	5056	白浜町	堅田		2.17	
401	5057	白浜町	堅田		2.03	
401	5062	白浜町	十九淵		1.61	
401	5063	白浜町	市鹿野		27.54	
401	5064	白浜町	市鹿野		10.69	
401	5065	白浜町	市鹿野		19.04	
401	5066	白浜町	里谷		35.46	
401	5067	白浜町	小川		16.65	

05-02-02 山地災害危険箇所一覧表(崩壊土砂流出危険地区)

県森林整備課

地区番号	市町村	大字	字	面積(ha)	備考	
401	5068	白浜町	中	嶋	66.28	
401	5069	白浜町	安居		70.21	
401	5070	白浜町	玉伝		25.10	
401	5071	白浜町	玉伝		119.43	
401	5072	白浜町	小房		28.38	
401	5073	白浜町	小房		89.19	
401	5074	白浜町	市鹿野		26.27	
401	5075	白浜町	市鹿野		6.80	
401	5076	白浜町	庄川		20.72	
401	5077	白浜町	平		2.08	
401	5078	白浜町	平	見	0.53	
401	5079	白浜町	平	見	1.27	
401	5080	白浜町	平		0.54	
401	5081	白浜町	平	見	1.62	
401	5082	白浜町	平	見	2.31	
401	5083	白浜町	竹垣内		26.80	
401	5084	白浜町	竹垣内		50.27	
401	5089	白浜町	竹垣内		95.27	
401	5090	白浜町	竹垣内		25.37	
401	5092	白浜町	里谷		71.28	
401	5093	白浜町	里谷		22.96	
401	5094	白浜町	大		48.65	
401	5096	白浜町	市鹿野		26.05	
401	5098	白浜町	市鹿野		61.41	
401	5101	白浜町	竹垣内		58.77	
401	5102	白浜町	北谷		18.93	
401	5103	白浜町	城		15.76	
401	5104	白浜町	城		30.29	
401	5105	白浜町	北谷	川	25.74	
401	5108	白浜町	北谷	川	30.70	
401	5109	白浜町	北谷	川	56.38	
401	5110	白浜町	小川		214.88	
401	5111	白浜町	椿		32.83	
401	5112	白浜町	椿		91.01	
401	5113	白浜町	十九淵		81.82	
401	5114	白浜町	庄川		23.35	
401	5116	白浜町	庄川		46.55	
401	5117	白浜町	上露		27.59	
401	5118	白浜町	大瀬		7.31	
401	5119	白浜町	竹垣内		52.19	
401	5120	白浜町	北谷		34.01	
401	5121	白浜町	北谷		14.85	
401	5122	白浜町	上露		10.86	
401	5124	白浜町	椿		221.17	
401	5125	白浜町	椿		10.57	
401	5126	白浜町	安居		87.60	
401	5127	白浜町	小川		262.89	
401	5128	白浜町	口ヶ谷		5.52	
401	5129	白浜町	口ヶ谷		8.25	

地区番号	市町村	大字	字	面積(ha)	備考
401	5133	白浜町	十九淵	21.75	
401	5135	白浜町	安宅	7.26	
401	5136	白浜町	才野	9.55	
401	5137	白浜町	大	露ヶ谷	10.12
401	5138	白浜町	安宅	47.00	
401	5139	白浜町	大古	池内	17.30
402	0002	田辺市	中辺路町内井川	416.71	
402	0003	田辺市	中辺路町温川	166.74	
402	0004	田辺市	中辺路町小松原	316.25	
402	0006	田辺市	中辺路町兵生	23.73	
402	0007	田辺市	中辺路町兵生	80.25	
402	0008	田辺市	中辺路町兵生	212.68	
402	0009	田辺市	中辺路町野中	18.17	
402	0010	田辺市	中辺路町野中	22.69	
402	0011	田辺市	中辺路町野中	51.19	
402	0012	田辺市	中辺路町野中	5.60	
402	0013	田辺市	中辺路町野中	112.15	
402	0014	田辺市	中辺路町野中	19.90	
402	0015	田辺市	中辺路町野中	19.89	
402	0016	田辺市	中辺路町野中	17.30	
402	0017	田辺市	中辺路町野中	13.79	
402	0018	田辺市	中辺路町野中	3.47	
402	0019	田辺市	中辺路町野中	11.20	
402	0020	田辺市	中辺路町道湯川	7.24	
402	0021	田辺市	中辺路町道湯川	3.03	
402	0022	田辺市	中辺路町近露	102.87	
402	0023	田辺市	中辺路町近露	27.11	
402	0024	田辺市	中辺路町近露	11.08	
402	0025	田辺市	中辺路町近露	38.37	
402	0027	田辺市	中辺路町福定	15.62	
402	0029	田辺市	中辺路町高原	30.18	
402	0030	田辺市	中辺路町川合	52.03	
402	0034	田辺市	中辺路町温川	9.38	
402	0035	田辺市	中辺路町内井川	4.66	
402	0036	田辺市	中辺路町熊野川	24.52	
402	0037	田辺市	中辺路町熊野川	33.60	
402	0038	田辺市	中辺路町小皆	14.60	
402	0039	田辺市	中辺路町小皆	6.17	
402	0041	田辺市	中辺路町栗栖川	20.95	
402	0042	田辺市	中辺路町栗栖川	10.48	
402	0043	田辺市	中辺路町石船	42.62	
402	0044	田辺市	中辺路町石船	3.64	
402	0045	田辺市	中辺路町石船	35.93	
402	0046	田辺市	中辺路町石船	31.31	
402	0047	田辺市	中辺路町石船	25.66	
402	0048	田辺市	中辺路町石船	116.80	
402	0050	田辺市	中辺路町石船	32.59	
402	0051	田辺市	中辺路町石船	5.34	
402	0052	田辺市	中辺路町石船	16.18	

地区番号	市町村	大字	字	面積(ha)	備考
402	0054	田辺市	中辺路町水上	4.68	
402	0055	田辺市	中辺路町水上	4.87	
402	0056	田辺市	中辺路町水上	3.85	
402	0057	田辺市	中辺路町熊野川	12.48	
402	0058	田辺市	中辺路町熊野川	26.28	
402	0059	田辺市	中辺路町熊野川	32.66	
402	0060	田辺市	中辺路町西谷	98.79	
402	0062	田辺市	中辺路町西谷	13.81	
402	0063	田辺市	中辺路町西谷	5.40	
402	0064	田辺市	中辺路町北郡	54.85	
402	0065	田辺市	中辺路町小松原	100.12	
402	8035	田辺市	中辺路町内井川	71.22	
403	0001	田辺市	平瀬	口差合	5.83
403	0002	田辺市	平瀬	下地	5.65
403	0003	田辺市	和田		7.76
403	0004	田辺市	和田		33.02
403	0005	田辺市	和田	宇井郷	5.26
403	0006	田辺市	下川上	柿平	9.77
403	0007	田辺市	下川上	安	13.49
403	0008	田辺市	下川上	安川	21.89
403	0009	田辺市	木守	下木守	23.42
403	0010	田辺市	木守	高畑	12.05
403	0011	田辺市	五味	高野	15.19
403	0012	田辺市	面川	蛇ノ原	30.33
403	0013	田辺市	熊野	一日所	13.29
403	0014	田辺市	熊野	峯ヶ谷	16.92
403	0015	田辺市	熊野	1日所	9.06
403	0016	田辺市	熊野	百間谷	151.55
403	0017	田辺市	合川	岩倉	37.00
403	0018	田辺市	深谷	黒石	76.56
403	0019	田辺市	下川下		9.73
403	0020	田辺市	下川下		12.86
403	0021	田辺市	下川下	羽根	8.09
403	0023	田辺市	下川下		34.09
403	0024	田辺市	下川下		6.75
403	0025	田辺市	下川下	小谷	2.46
403	0027	田辺市	下川下		18.57
403	0028	田辺市	下川下		24.57
403	0029	田辺市	鮎川	愛賀合	22.86
403	0030	田辺市	鮎川	蕨尾	7.22
403	0031	田辺市	鮎川	向越	19.07
403	0032	田辺市	鮎川	能登ヶ平	40.62
403	0033	田辺市	鮎川	宇立	12.05
403	0034	田辺市	鮎川	下附	52.11
403	0035	田辺市	鮎川	鉛山	202.88
403	0036	田辺市	谷野口	大野垣内	10.38
404	0001	上富田町	岡	黒谷	10.65
404	0003	上富田町	岡	小郷	5.49
404	0004	上富田町	市ノ瀬		7.33

05-02-02 山地災害危険箇所一覧表(崩壊土砂流出危険地区)

県森林整備課

地区番号	市町村	大字	字	面積(ha)	備考	
404	0005	上富田町	市ノ瀬	4.38		
404	0006	上富田町	市ノ瀬	6.41		
404	0007	上富田町	市ノ瀬	18.68		
404	0008	上富田町	生馬	中根	3.67	
404	0009	上富田町	生馬	小房	12.34	
404	0010	上富田町	岡	日の熊	21.54	
404	0011	上富田町	生馬	鳥淵	6.98	
404	0012	上富田町	生馬	鳥淵	6.90	
404	0013	上富田町	生馬		3.45	
404	0014	上富田町	生馬		8.11	
404	0016	上富田町	生馬	芦山川	26.47	
404	0017	上富田町	生馬	王子	24.47	
404	0018	上富田町	生馬	生馬川	12.01	
404	0019	上富田町	生馬	生馬川	48.10	
404	1001	上富田町	岡		2.93	
404	1002	上富田町	岡		6.32	
404	1003	上富田町	岡		1.60	
404	1004	上富田町	岡		23.40	
404	1006	上富田町	下鮎川		5.40	
404	1007	上富田町	下鮎川		4.84	
404	1008	上富田町	市ノ瀬		7.90	
404	1009	上富田町	市ノ瀬		5.59	
404	1010	上富田町	市ノ瀬		5.51	
404	1011	上富田町	市ノ瀬		4.12	
404	1012	上富田町	市ノ瀬		2.53	
404	1013	上富田町	岡		32.32	
404	1014	上富田町	市ノ瀬		33.38	
404	1015	上富田町	市ノ瀬		40.39	
404	1016	上富田町	岡		14.93	
404	5001	上富田町	下谷		17.03	
404	5002	上富田町	下谷		22.00	
404	5003	上富田町	下谷		18.13	
404	5004	上富田町	下谷		6.08	
404	5005	上富田町	下谷		36.87	
404	5006	上富田町	生馬		10.63	
404	5007	上富田町	下谷		25.52	
404	5008	上富田町	生馬		34.51	
404	5009	上富田町	生馬		12.92	
404	5010	上富田町	生馬		18.65	
404	5011	上富田町	生馬		8.47	
404	5012	上富田町	生馬		15.68	
404	5013	上富田町	生馬		37.88	
404	5014	上富田町	大宮		20.75	
404	5015	上富田町	大宮		7.17	
404	5016	上富田町	岡		37.47	
404	5017	上富田町	岡		1.82	
404	5018	上富田町	市ノ瀬		5.84	
404	5019	上富田町	市ノ瀬		10.52	
404	5020	上富田町	市ノ瀬		8.30	

05-02-02 山地災害危険箇所一覧表(崩壊土砂流出危険地区)

県森林整備課

地区番号	市町村	大字	字	面積(ha)	備考
404	5021	上富田町	市ノ瀬	5.60	
404	5022	上富田町	市ノ瀬	6.05	
404	5023	上富田町	市ノ瀬	39.06	
404	5024	上富田町	島淵	12.80	
404	5025	上富田町	生馬	11.26	
404	5026	上富田町	生馬	4.00	
404	5028	上富田町	中根	5.01	
404	5029	上富田町	白滝	8.45	
404	5030	上富田町	篠原	10.62	
404	5031	上富田町	下滝	31.83	
404	5032	上富田町	稗田	3.79	
404	5033	上富田町	生馬	4.23	
404	5034	上富田町	生馬	6.29	
404	5036	上富田町	岩田	12.71	
404	5037	上富田町	岡	8.42	
404	5038	上富田町	岩田	2.39	
404	5039	上富田町	岩田	4.12	
404	5040	上富田町	岩田	1.93	
404	5043	上富田町	生馬	41.69	
404	5044	上富田町	岩田	9.04	
404	5045	上富田町	岡	122.15	
404	7001	上富田町	生馬	19.39	
404	7002	上富田町	生馬	7.40	
405	0001	白浜町	田野井	皆合	20.87
405	0002	白浜町	矢田	矢田	70.09
405	0003	白浜町	安宅		23.30
405	0004	白浜町	口ヶ谷		8.13
405	0005	白浜町	安居	三ヶ川	5.25
405	0006	白浜町	久木	塩津谷	69.24
405	0007	白浜町	大		6.97
405	0008	白浜町	大		22.31
405	0009	白浜町	玉伝	寺ノ谷	54.15
405	0010	白浜町	市鹿野	温井地	73.57
405	0011	白浜町	市鹿野	下滝	91.36
405	0012	白浜町	市鹿野	下滝	50.71
405	0013	白浜町	市鹿野	森田	13.04
405	0014	白浜町	玉伝		17.21
405	0015	白浜町	玉伝		35.44
405	0016	白浜町	竹垣内	土橋	21.31
405	0018	白浜町	大古		4.81
405	0019	白浜町	大古		2.08
405	0020	白浜町	安宅		4.61
406	0001	すさみ町	太間川	宇戸ヲ谷	30.54
406	0002	すさみ町	太間川		11.38
406	0003	すさみ町	太間川		15.03
406	0004	すさみ町	太間川	伝六口	45.81
406	0005	すさみ町	大附	面谷	5.40
406	0006	すさみ町	佐本西栗垣内		13.14
406	0007	すさみ町	佐本西栗垣内		7.12

地区番号	市町村	大字	字	面積(ha)	備考
406	0008	すさみ町	佐本東栗垣内	3.97	
406	0009	すさみ町	佐本中野	7.69	
406	0010	すさみ町	佐本深谷	鶴平	13.47
406	0011	すさみ町	防己	下防己	33.49
406	0012	すさみ町	防己	下防己	6.67
406	0013	すさみ町	大鎌	下地	10.76
406	0014	すさみ町	大鎌	上地	3.70
406	0015	すさみ町	小河内	大嶋	38.27
406	0016	すさみ町	小河内	出合	4.35
406	0017	すさみ町	小河内	小河内	3.39
406	0018	すさみ町	小河内		4.04
406	0019	すさみ町	小河内	木行谷	28.64
406	0020	すさみ町	周参見上戸川	北側	58.69
406	0021	すさみ町	周参見		18.84
406	0022	すさみ町	周参見		5.44
406	0023	すさみ町	周参見上戸川	南側	4.76
406	0024	すさみ町	周参見		59.77
406	0025	すさみ町	周参見		10.25
406	0026	すさみ町	周参見原		25.79
406	0027	すさみ町	周参見		4.37
406	0029	すさみ町	周参見神田		3.11
406	0030	すさみ町	周参見	藤原	11.39
406	0031	すさみ町	口和深		63.81
406	0032	すさみ町	和深川	北添	24.67
406	0033	すさみ町	和深川	北添	10.53
406	0034	すさみ町	口和深	口和深	3.07
406	0035	すさみ町	和深川		5.84
406	0036	すさみ町	見老津	長井	16.33
406	0037	すさみ町	見老津	見老津	5.07
406	0038	すさみ町	見老津	大嶋谷	21.32
406	0039	すさみ町	見老津	見老津	4.40
406	0040	すさみ町	江住	古々谷	31.75
406	0041	すさみ町	周参見		44.47
406	0042	すさみ町	周参見	入谷	12.17
406	0043	すさみ町	周参見	松の本	18.79
406	0044	すさみ町	周参見		7.43
406	0045	すさみ町	周参見	上三山	13.02
406	0046	すさみ町	周参見小泊		3.02
406	0048	すさみ町	周参見	上ミ山	23.32
406	1001	すさみ町	太間川		106.22
406	1002	すさみ町	太間川		79.74
406	1003	すさみ町	太間川		57.25
406	1004	すさみ町	大附		2.85
406	1005	すさみ町	佐本東栗垣内		0.85
406	1006	すさみ町	周参見		7.52
406	1007	すさみ町	周参見		2.93
406	1008	すさみ町	周参見		2.24
406	1009	すさみ町	周参見		6.48
406	1010	すさみ町	周参見		2.85

地区番号	市町村	大字	字	面積(ha)	備考
406	1012	すさみ町	和深川	47.59	
406	1013	すさみ町	江住	6.60	
406	1014	すさみ町	周参見	32.31	
406	1016	すさみ町	大附	48.10	
406	5004	すさみ町	里野	21.24	
406	5005	すさみ町	里野	35.21	
406	5006	すさみ町	里野	7.67	
406	5009	すさみ町	里野	53.23	
406	5010	すさみ町	里野	13.39	
406	5011	すさみ町	江住	22.24	
406	5012	すさみ町	江住	13.94	
406	5013	すさみ町	江住	4.93	
406	5016	すさみ町	江住	28.52	
406	5017	すさみ町	見老津	35.21	
406	5018	すさみ町	見老津	46.09	
406	5019	すさみ町	江住	72.08	
406	5020	すさみ町	江住	6.54	
406	5021	すさみ町	江住	7.03	
406	5022	すさみ町	江住	4.61	
406	5023	すさみ町	江住	6.15	
406	5024	すさみ町	見老津	2.10	
406	5025	すさみ町	見老津	3.59	
406	5026	すさみ町	見老津	7.03	
406	5027	すさみ町	見老津	15.47	
406	5028	すさみ町	見老津	7.31	
406	5029	すさみ町	見老津	6.94	
406	5030	すさみ町	見老津	2.97	
406	5031	すさみ町	見老津	17.61	
406	5033	すさみ町	見老津	18.49	
406	5034	すさみ町	見老津	22.27	
406	5035	すさみ町	見老津	3.00	
406	5036	すさみ町	見老津	10.04	
406	5037	すさみ町	見老津	6.80	
406	5038	すさみ町	見老津	18.22	
406	5039	すさみ町	見老津	15.60	
406	5040	すさみ町	見老津	6.63	
406	5041	すさみ町	和深川	6.19	
406	5042	すさみ町	和深川	17.59	
406	5043	すさみ町	和深川	5.28	
406	5044	すさみ町	口和深	18.58	
406	5045	すさみ町	口和深	24.41	
406	5046	すさみ町	口和深	8.37	
406	5047	すさみ町	口和深	10.48	
406	5048	すさみ町	和深川	4.37	
406	5049	すさみ町	和深川	43.76	
406	5050	すさみ町	和深川	50.11	
406	5051	すさみ町	和深川	7.66	
406	5052	すさみ町	口和深	2.13	
406	5053	すさみ町	口和深	28.01	

地区番号	市町村	大字	字	面積(ha)	備考
406	5054	すさみ町	周参見	64.63	
406	5055	すさみ町	周参見	74.19	
406	5056	すさみ町	周参見	10.66	
406	5057	すさみ町	周参見	78.68	
406	5058	すさみ町	周参見	55.63	
406	5059	すさみ町	周参見	5.40	
406	5060	すさみ町	太間川	23.49	
406	5061	すさみ町	太間川	64.54	
406	5063	すさみ町	太間川	57.92	
406	5064	すさみ町	周参見	42.95	
406	5065	すさみ町	周参見	44.92	
406	5066	すさみ町	周参見	21.26	
406	5067	すさみ町	周参見	52.62	
406	5068	すさみ町	周参見	8.98	
406	5069	すさみ町	周参見	28.57	
406	5070	すさみ町	周参見	19.52	
406	5071	すさみ町	周参見	29.48	
406	5072	すさみ町	周参見	14.53	
406	5073	すさみ町	周参見	9.16	
406	5074	すさみ町	周参見	16.22	
406	5075	すさみ町	周参見	20.17	
406	5076	すさみ町	佐本中野	5.12	
406	5077	すさみ町	佐本中野	12.42	
406	5078	すさみ町	佐本中野	28.26	
406	5080	すさみ町	佐本西栗垣内	12.06	
406	5083	すさみ町	佐本西栗垣内	5.58	
406	5084	すさみ町	佐本西栗垣内	20.64	
406	5085	すさみ町	佐本西栗垣内	5.64	
406	5086	すさみ町	大附	25.39	
406	5087	すさみ町	大附	4.11	
406	5088	すさみ町	大附	6.32	
406	5089	すさみ町	大附	19.97	
406	5090	すさみ町	周参見	53.51	
406	5093	すさみ町	周参見	18.47	
406	5094	すさみ町	周参見	82.06	
406	5095	すさみ町	太間川	9.46	
406	5096	すさみ町	太間川	36.16	
406	5097	すさみ町	太間川	6.80	
406	5098	すさみ町	大附	6.23	
406	5099	すさみ町	大附	7.57	
406	5100	すさみ町	大附	43.62	
406	5101	すさみ町	大附	78.75	
406	5102	すさみ町	大附	10.43	
406	5103	すさみ町	矢野口	35.15	
406	5104	すさみ町	矢野口	19.10	
406	5105	すさみ町	矢ヶ谷	40.95	
406	5106	すさみ町	矢ヶ谷	11.75	
406	5107	すさみ町	矢ヶ谷	17.15	
406	5108	すさみ町	大鎌	13.59	

地区番号		市町村	大字	字	面積(ha)	備考
406	5111	すさみ町	大鎌		13.30	
406	5112	すさみ町	大鎌		21.81	
406	5117	すさみ町	防己		36.13	
406	5118	すさみ町	防己		34.78	
406	5119	すさみ町	防己		6.61	
406	5120	すさみ町	防己		9.18	
406	5121	すさみ町	防己		20.45	
406	5122	すさみ町	防己		10.56	
406	5123	すさみ町	小河内		39.00	
406	5124	すさみ町	小河内		9.82	
406	5125	すさみ町	小河内		5.33	
406	5126	すさみ町	小河内		11.24	
406	5127	すさみ町	小河内		20.69	
406	5128	すさみ町	小河内		5.02	
406	5129	すさみ町	小河内		10.21	
406	5130	すさみ町	小河内		7.87	
406	5131	すさみ町	小河内		21.96	
406	5132	すさみ町	小河内		48.67	
406	5133	すさみ町	周参見		20.08	
406	5134	すさみ町	小河内		3.71	
406	5135	すさみ町	小河内		13.37	
406	5136	すさみ町	防己		35.36	
406	5138	すさみ町	防己		20.14	
406	5139	すさみ町	防己		34.07	
406	5140	すさみ町	防己		19.09	
406	5141	すさみ町	大谷		20.12	
406	5142	すさみ町	大谷		5.71	
406	5143	すさみ町	大鎌		16.99	
406	5144	すさみ町	大鎌		16.21	
406	5145	すさみ町	大鎌		7.00	
406	5146	すさみ町	大鎌		7.89	
406	5147	すさみ町	大鎌		4.72	
406	5148	すさみ町	大谷		49.08	
406	5149	すさみ町	大鎌		23.93	
406	5152	すさみ町	佐本根倉		8.23	
406	5154	すさみ町	佐本深谷	田鶴平	12.43	
406	5156	すさみ町	小河内		11.08	
406	5157	すさみ町	小河内		9.61	
406	5158	すさみ町	小河内		8.45	
406	5159	すさみ町	小河内		27.25	
406	5163	すさみ町	大鎌		5.98	
406	5164	すさみ町	大鎌		5.42	
406	5165	すさみ町	大鎌		9.30	
406	5166	すさみ町	大附		3.75	
406	5167	すさみ町	大附		34.13	
406	5168	すさみ町	小附		13.08	
406	5169	すさみ町	小附		59.17	
406	5170	すさみ町	矢野口		16.69	
406	5171	すさみ町	矢ヶ谷		54.30	

地区番号	市町村	大字	字	面積(ha)	備考
406	5173	すさみ町	小附	57.81	
406	5174	すさみ町	小附	136.41	
406	5175	すさみ町	佐本西野川	36.87	
406	5176	すさみ町	佐本西野川	11.40	
406	5177	すさみ町	佐本西野川	7.89	
406	5178	すさみ町	佐本西野川	23.02	
406	5179	すさみ町	佐本平野	34.06	
406	5181	すさみ町	佐本西野川	14.46	
406	5182	すさみ町	大谷	42.43	
406	5183	すさみ町	防己	12.51	
406	5184	すさみ町	防己	23.37	
406	5185	すさみ町	小河内	6.75	
406	5186	すさみ町	小河内	48.83	
406	5187	すさみ町	小河内	3.13	
406	5188	すさみ町	小河内	17.91	
406	5189	すさみ町	小河内	14.34	
406	5190	すさみ町	小河内	12.71	
406	5191	すさみ町	小河内	36.13	
406	5192	すさみ町	小河内	3.58	
406	5193	すさみ町	柿垣内	10.02	
406	5194	すさみ町	柿垣内	8.95	
406	5195	すさみ町	周参見	11.15	
406	5196	すさみ町	周参見	31.86	
406	5197	すさみ町	周参見	67.36	
406	5198	すさみ町	周参見	13.78	
406	5199	すさみ町	周参見	58.87	
406	5200	すさみ町	周参見	46.20	
406	5201	すさみ町	周参見	18.73	
406	5202	すさみ町	周参見	19.62	
406	5203	すさみ町	小河内	8.12	
406	5204	すさみ町	小河内	2.69	
406	5205	すさみ町	佐本西栗垣内	3.09	
406	5206	すさみ町	佐本西栗垣内	9.97	
406	5207	すさみ町	佐本西栗垣内	37.32	
406	5208	すさみ町	佐本西栗垣内	33.16	
406	5209	すさみ町	佐本東栗垣内	5.84	
406	5210	すさみ町	佐本東栗垣内	31.26	
406	5211	すさみ町	佐本西野川	11.34	
406	5212	すさみ町	佐本西野川	5.38	
406	5213	すさみ町	佐本西野川	7.65	
406	5214	すさみ町	佐本西野川	5.35	
406	5215	すさみ町	佐本西野川	5.40	
406	5216	すさみ町	佐本根倉	2.64	
406	5217	すさみ町	佐本西野川	83.32	
406	5218	すさみ町	佐本中野	44.22	
406	5219	すさみ町	佐本中野	67.32	
406	5220	すさみ町	佐本中野	48.29	
406	5221	すさみ町	周参見	13.95	
406	5222	すさみ町	周参見	12.52	

05-02-02 山地災害危険箇所一覧表(崩壊土砂流出危険地区)

県森林整備課

地区番号	市町村	大字	字	面積(ha)	備考
406	5223	すさみ町	周参見	19.91	
406	5224	すさみ町	周参見	17.23	
406	5225	すさみ町	周参見	37.18	
406	5226	すさみ町	大附	39.19	
406	5227	すさみ町	大附	32.32	
406	5228	すさみ町	佐本西栗垣内	9.21	
406	5230	すさみ町	大谷	44.01	
406	5231	すさみ町	佐本中野	37.22	
406	5232	すさみ町	大谷	57.66	
406	5233	すさみ町	佐本中	40.18	
406	5234	すさみ町	佐本根倉	79.71	
406	5235	すさみ町	柿垣内	23.51	
406	5236	すさみ町	佐本東栗垣内	24.21	
406	5237	すさみ町	佐本東栗垣内	16.61	
406	5238	すさみ町	佐本東栗垣内	47.49	
406	5240	すさみ町	大鎌	22.16	
406	5241	すさみ町	大鎌	5.64	
406	5242	すさみ町	大鎌	16.49	
406	5243	すさみ町	大鎌	14.15	
406	5244	すさみ町	大鎌	7.61	
406	5245	すさみ町	大鎌	11.15	
406	5246	すさみ町	大鎌	5.09	
406	5247	すさみ町	里野	2.88	
406	5248	すさみ町	江住	26.77	
406	5249	すさみ町	大鎌	42.24	
406	5250	すさみ町	江住	26.35	
406	5251	すさみ町	江住	8.57	
406	5252	すさみ町	江住	6.20	
406	5253	すさみ町	見老津	29.32	
406	5254	すさみ町	和深川	13.94	
406	5255	すさみ町	和深川	18.09	
406	5256	すさみ町	和深川	14.31	
406	5257	すさみ町	和深川	16.33	
406	5258	すさみ町	和深川	29.61	
406	5259	すさみ町	周参見	100.81	
406	5260	すさみ町	周参見	6.13	
406	5261	すさみ町	周参見	9.36	
406	5263	すさみ町	周参見	8.71	
406	5264	すさみ町	大鎌	1.25	
406	5267	すさみ町	江住	15.15	
406	5268	すさみ町	江住	42.03	
406	5269	すさみ町	里野	4.40	
406	5270	すさみ町	里野	99.73	
406	5271	すさみ町	里野	5.70	
407	0001	串本町	里川	宮ノ平宇井	43.82
407	0002	串本町	里川		6.96
407	0003	串本町	里川	曾野爪	6.06
407	0004	串本町	里川		46.17
407	0005	串本町	和深	中平見	15.62

地区番号	市町村	大字	字	面積(ha)	備考	
407	0006	串本町	和深	竹の垣内	15.46	
407	0007	串本町	田並上	番城田	4.78	
407	0008	串本町	吐生		14.41	
407	0009	串本町	和深	下地	7.03	
407	0010	串本町	和深	カンジャ谷	3.26	
407	0011	串本町	田子	宮の向	10.44	
407	0012	串本町	田子		5.96	
407	0013	串本町	江田		3.86	
407	0014	串本町	田並上	大家前	4.48	
407	0015	串本町	有田	入谷	10.03	
407	0016	串本町	有田上	尾鼻	8.05	
407	0017	串本町	有田上		14.48	
407	0018	串本町	有田	貝岡	11.87	
407	0019	串本町	有田	鑄谷	16.32	
407	0020	串本町	二色	牛市	11.61	
407	0021	串本町	鬮野川	六正寺	5.04	
421	0001	那智勝浦町	大野		124.18	
421	0002	那智勝浦町	那智山		74.86	
421	0003	那智勝浦町	井関	高原	76.99	
421	0004	那智勝浦町	高津気		82.45	
421	0005	那智勝浦町	直柱		86.54	
421	0006	那智勝浦町	西中野川		14.09	
421	0007	那智勝浦町	高野		138.23	
421	0008	那智勝浦町	小匠		34.60	
421	0009	那智勝浦町	小匠		16.73	
421	0010	那智勝浦町	那智山		3.95	
421	0011	那智勝浦町	川関		70.49	
421	0012	那智勝浦町	湯川	田尻なし	27.28	
421	0014	那智勝浦町	二河	竹向	2.08	
421	0015	那智勝浦町	南大居		9.55	
421	0016	那智勝浦町	南大居	大谷	22.22	
421	0017	那智勝浦町	南大居		2.23	
421	0018	那智勝浦町	中里	上の谷	17.32	
421	0019	那智勝浦町	中里	中の谷	24.39	
421	0020	那智勝浦町	中里	下の谷	21.87	
421	0021	那智勝浦町	庄		22.58	
421	0022	那智勝浦町	浦神	上地谷	2.96	
421	0023	那智勝浦町	浦神	浦神東	2.42	
421	0024	那智勝浦町	浦神	中地谷	2.51	
421	1002	那智勝浦町	小阪		10.00	
421	1003	那智勝浦町	小阪		3.29	
421	1004	那智勝浦町	小阪		26.15	
421	1006	那智勝浦町	川関		1.01	
421	1007	那智勝浦町	市野々		33.97	
421	1008	那智勝浦町	口色川		9.38	
421	1009	那智勝浦町	口色川		20.33	
421	1010	那智勝浦町	二河		6.55	
421	1011	那智勝浦町	南大居		7.88	
421	1013	那智勝浦町	井鹿		4.96	

地区番号	市町村	大字	字	面積(ha)	備考
421	1014	那智勝浦町	高遠井	39.95	
421	1015	那智勝浦町	下里	2.18	
421	1016	那智勝浦町	小匠	2.12	
421	1017	那智勝浦町	小匠	33.62	
421	1019	那智勝浦町	南大居	5.19	
421	1020	那智勝浦町	南大居	3.76	
421	1021	那智勝浦町	井鹿	15.58	
421	1022	那智勝浦町	西中野川	1.44	
421	1023	那智勝浦町	市屋	6.36	
421	5009	那智勝浦町	長井	下長井	12.29
421	5010	那智勝浦町	浦神	5.28	
421	5012	那智勝浦町	庄	13.24	
421	5013	那智勝浦町	中里	3.61	
421	5014	那智勝浦町	中里	9.91	
421	5015	那智勝浦町	小匠	7.14	
421	5016	那智勝浦町	長井	13.87	
421	5017	那智勝浦町	小匠	25.43	
421	5018	那智勝浦町	小匠	13.07	
421	5019	那智勝浦町	小匠	13.52	
421	5021	那智勝浦町	西中野川	9.77	
421	5022	那智勝浦町	南大居	8.35	
421	5023	那智勝浦町	中ノ川	9.38	
421	5024	那智勝浦町	南大居	8.08	
421	5029	那智勝浦町	中ノ川	16.03	
421	5031	那智勝浦町	南大居	8.51	
421	5032	那智勝浦町	南大居	6.01	
421	5033	那智勝浦町	南大居	12.00	
421	5035	那智勝浦町	南大居	6.08	
421	5036	那智勝浦町	庄	21.47	
421	5037	那智勝浦町	南大居	3.63	
421	5038	那智勝浦町	中里	6.90	
421	5039	那智勝浦町	中里	8.51	
421	5041	那智勝浦町	中ノ川	6.98	
421	5043	那智勝浦町	南平野	5.90	
421	5044	那智勝浦町	熊瀬川	17.01	
421	5050	那智勝浦町	二河	29.40	
421	5053	那智勝浦町	直柱	18.89	
421	5054	那智勝浦町	小阪	9.39	
421	5055	那智勝浦町	川関	5.23	
421	5056	那智勝浦町	川関	5.81	
421	5058	那智勝浦町	八尺鏡野	2.58	
421	5059	那智勝浦町	粉白	2.51	
421	5063	那智勝浦町	下里	2.26	
421	5064	那智勝浦町	下里	1.64	
421	5065	那智勝浦町	下里	4.48	
421	5067	那智勝浦町	二河	1.88	
421	5068	那智勝浦町	市屋	1.75	
421	5069	那智勝浦町	市屋	1.35	
421	5070	那智勝浦町	口色川	27.28	

地区番号	市町村	大字	字	面積(ha)	備考
421	5071	那智勝浦町	檜原	5.95	
421	5072	那智勝浦町	檜原	3.95	
421	5073	那智勝浦町	檜原	11.83	
421	5074	那智勝浦町	市野々	6.50	
421	5075	那智勝浦町	川関	10.81	
421	5076	那智勝浦町	高津気	22.19	
421	5077	那智勝浦町	高津気	8.68	
421	5078	那智勝浦町	湯川	2.15	
421	5079	那智勝浦町	朝日	3.01	
421	5080	那智勝浦町	天満	2.58	
421	5083	那智勝浦町	川関	8.41	
421	5084	那智勝浦町	川関	9.19	
421	5085	那智勝浦町	川関	1.51	
421	5087	那智勝浦町	二河	1.98	
421	5090	那智勝浦町	二河	1.83	
421	5091	那智勝浦町	二河	0.87	
421	5092	那智勝浦町	橋ノ川	0.82	
421	5093	那智勝浦町	湯川	2.51	
421	5094	那智勝浦町	湯川	2.78	
421	5095	那智勝浦町	二河	2.83	
421	5096	那智勝浦町	二河	9.95	
421	5097	那智勝浦町	二河	4.06	
421	5098	那智勝浦町	二河	9.71	
421	5099	那智勝浦町	二河	1.90	
421	5100	那智勝浦町	井鹿	14.63	
421	5101	那智勝浦町	井鹿	2.26	
421	5102	那智勝浦町	井鹿	2.87	
421	5103	那智勝浦町	井鹿	1.04	
421	5104	那智勝浦町	井鹿	3.70	
421	5105	那智勝浦町	井鹿	2.09	
421	5106	那智勝浦町	井鹿	1.71	
421	5108	那智勝浦町	口色川	27.05	
421	5109	那智勝浦町	口色川	41.43	
421	5110	那智勝浦町	口色川	16.62	
421	5111	那智勝浦町	口色川	16.98	
421	5112	那智勝浦町	口色川	4.53	
421	5113	那智勝浦町	那智山	5.03	
421	5116	那智勝浦町	檜原	61.64	
421	5117	那智勝浦町	檜原	75.94	
421	5118	那智勝浦町	檜原	7.50	
421	5119	那智勝浦町	檜原	28.47	
421	5123	那智勝浦町	大野	24.03	
421	5124	那智勝浦町	大野	62.96	
421	5125	那智勝浦町	大野	18.97	
421	5126	那智勝浦町	口色川	31.97	
421	5127	那智勝浦町	口色川	18.09	
421	5128	那智勝浦町	口色川	20.59	
421	5129	那智勝浦町	檜原	45.05	
421	5130	那智勝浦町	檜原	23.09	

地区番号	市町村	大字	字	面積(ha)	備考	
421	5132	那智勝浦町	檜原	4.76		
421	5136	那智勝浦町	二河	4.88		
421	5137	那智勝浦町	二河	5.77		
421	5138	那智勝浦町	二河	3.69		
421	5139	那智勝浦町	二河	6.29		
421	5140	那智勝浦町	橋ノ川	2.69		
421	5143	那智勝浦町	二河	2.71		
421	5147	那智勝浦町	二河	66.10		
421	5148	那智勝浦町	南平野	23.88		
421	5153	那智勝浦町	川関	3.00		
421	5155	那智勝浦町	井関	11.12		
421	5156	那智勝浦町	井関	13.91		
421	5157	那智勝浦町	市野々	56.26		
421	5158	那智勝浦町	市野々	22.40		
421	5159	那智勝浦町	市野々	21.94		
421	5160	那智勝浦町	那智山	28.46		
421	5163	那智勝浦町	口色川	29.63		
421	5164	那智勝浦町	口色川	30.66		
421	5165	那智勝浦町	口色川	28.26		
421	5166	那智勝浦町	熊瀬川	5.90		
421	5169	那智勝浦町	熊瀬川	2.65		
421	5170	那智勝浦町	西中野川	16.07		
421	5171	那智勝浦町	西中野川	4.55		
421	5172	那智勝浦町	西中野川	3.33		
421	5176	那智勝浦町	田垣内	7.61		
421	5177	那智勝浦町	大野	4.26		
421	5178	那智勝浦町	直柱	7.33		
421	5179	那智勝浦町	直柱	4.63		
421	5180	那智勝浦町	直柱	5.57		
421	5181	那智勝浦町	直柱	41.30		
421	5184	那智勝浦町	長井	下長井	12.78	
421	5186	那智勝浦町	八尺鏡野	2.48		
421	5187	那智勝浦町	下和田	2.44		
421	5189	那智勝浦町	八尺鏡野	2.54		
421	5190	那智勝浦町	向地	4.55		
421	5191	那智勝浦町	八尺鏡野	1.65		
421	5193	那智勝浦町	浦神	10.39		
421	5194	那智勝浦町	浦神	浦神西	2.54	
421	5195	那智勝浦町	浦神	浦神西	10.60	
421	5196	那智勝浦町	八尺鏡野	1.96		
421	5197	那智勝浦町	粉白	2.93		
421	5198	那智勝浦町	粉白	5.16		
421	5199	那智勝浦町	粉白	3.45		
421	5201	那智勝浦町	粉白	21.67		
421	5202	那智勝浦町	中里	3.18		
421	5203	那智勝浦町	中里	8.17		
421	5204	那智勝浦町	中里	7.98		
421	5205	那智勝浦町	庄	17.42		
421	5206	那智勝浦町	中里	3.29		

地区番号	市町村	大字	字	面積(ha)	備考
421	5207	那智勝浦町	下里	3.61	
421	5208	那智勝浦町	下里	4.29	
421	5210	那智勝浦町	粉白	6.02	
421	5211	那智勝浦町	粉白	3.74	
421	5212	那智勝浦町	浦神	1.87	
421	5213	那智勝浦町	浦神	1.76	
421	5214	那智勝浦町	浦神	1.09	
421	5215	那智勝浦町	浦神	1.06	
421	5216	那智勝浦町	浦神	浦神西	2.63
421	5218	那智勝浦町	浦神	浦神西	4.21
421	5220	那智勝浦町	浦神	6.61	
421	5221	那智勝浦町	浦神	4.43	
421	5223	那智勝浦町	浦神	4.36	
421	5227	那智勝浦町	坂足	7.48	
421	5232	那智勝浦町	高野	21.32	
421	5233	那智勝浦町	高野	32.69	
421	5234	那智勝浦町	西中野川	8.19	
421	5235	那智勝浦町	西中野川	2.39	
421	5237	那智勝浦町	小匠	14.89	
421	5238	那智勝浦町	中ノ川	12.04	
421	5240	那智勝浦町	中ノ川	6.91	
421	5241	那智勝浦町	南大居	7.19	
421	5242	那智勝浦町	南大居	2.13	
421	5243	那智勝浦町	南大居	3.54	
421	5244	那智勝浦町	南大居	2.27	
421	5245	那智勝浦町	小匠	15.57	
421	5246	那智勝浦町	小匠	7.09	
421	5247	那智勝浦町	小匠	28.39	
421	5248	那智勝浦町	小匠	13.30	
421	5249	那智勝浦町	小匠	6.25	
421	5250	那智勝浦町	小匠	9.10	
421	5254	那智勝浦町	小阪	14.58	
421	5255	那智勝浦町	口色川	6.17	
421	5258	那智勝浦町	口色川	48.33	
421	5259	那智勝浦町	口色川	15.96	
421	5260	那智勝浦町	小阪	2.65	
421	5264	那智勝浦町	口色川	3.69	
421	5265	那智勝浦町	口色川	12.65	
421	5268	那智勝浦町	口色川	9.29	
421	5269	那智勝浦町	大野	34.12	
421	5270	那智勝浦町	口色川	7.76	
421	5271	那智勝浦町	口色川	7.30	
421	5272	那智勝浦町	大野	8.01	
421	5273	那智勝浦町	口色川	33.07	
421	5274	那智勝浦町	西中野川	9.25	
421	5276	那智勝浦町	西中野川	5.89	
421	5277	那智勝浦町	西中野川	4.00	
421	5278	那智勝浦町	小匠	4.57	
421	5279	那智勝浦町	小匠	18.16	

05-02-02 山地災害危険箇所一覧表(崩壊土砂流出危険地区)

県森林整備課

地区番号	市町村	大字	字	面積(ha)	備考	
421	5280	那智勝浦町	西中野川	4.43		
421	5281	那智勝浦町	西中野川	2.05		
421	5282	那智勝浦町	西中野川	6.73		
421	5283	那智勝浦町	西中野川	7.31		
421	5284	那智勝浦町	高野	10.79		
421	5285	那智勝浦町	高野	8.08		
421	5286	那智勝浦町	西中野川	9.02		
421	5287	那智勝浦町	西中野川	7.22		
421	5288	那智勝浦町	小匠	19.46		
421	5289	那智勝浦町	小匠	9.19		
421	5290	那智勝浦町	小匠	9.67		
421	5291	那智勝浦町	高野	19.69		
421	5292	那智勝浦町	小匠	18.03		
421	5293	那智勝浦町	小匠	44.35		
421	5294	那智勝浦町	小匠	21.94		
421	5295	那智勝浦町	高野	11.10		
421	5296	那智勝浦町	高野	24.65		
421	5297	那智勝浦町	田垣内	117.49		
421	5298	那智勝浦町	田垣内	56.70		
421	5299	那智勝浦町	田垣内	9.65		
421	5300	那智勝浦町	大野	3.14		
421	5301	那智勝浦町	大野	36.87		
421	5304	那智勝浦町	西中野川	2.25		
421	5305	那智勝浦町	浦神	浦神西	5.83	
421	5306	那智勝浦町	浦神	浦神西	6.27	
421	5307	那智勝浦町	浦神	浦神西	4.79	
421	5308	那智勝浦町	口色川	71.18		
421	5309	那智勝浦町	熊瀬川	66.69		
421	5310	那智勝浦町	南大居	尾谷郷	2.45	
421	5311	那智勝浦町	二河	楠ノ本	4.17	
422	5001	太地町	森浦	4.63		
422	5002	太地町	太地	西地	4.87	
422	5003	太地町	太地	3.82		
422	5004	太地町	太地	西地	1.49	
422	5005	太地町	太地	西地	0.90	
422	5010	太地町	太地	4.50		
422	5012	太地町	太地	2.66		
422	5013	太地町	太地	0.95		
422	5015	太地町	太地	1.14		
422	5018	太地町	太地	西地	9.56	
423	0001	串本町	上田原	高畑	12.36	
423	0002	串本町	佐部	3.48		
423	0003	串本町	中湊	7.42		
423	0004	串本町	古座	1.63		
423	0005	串本町	古田	5.97		
423	0006	串本町	古田	市谷	38.48	
423	0007	串本町	古田	女鹿谷	6.57	
423	0008	串本町	古田	岩渕	12.10	
423	0009	串本町	西向	目津川	2.11	

地区番号	市町村	大字	字	面積(ha)	備考	
423	0010	串本町	西向	6.50		
423	0011	串本町	伊串	10.85		
423	0012	串本町	姫	3.08		
423	0013	串本町	田原	22.92		
424	0001	古座川町	松根	34.79		
424	0002	古座川町	松根	東谷	15.32	
424	0003	古座川町	松根	石本谷	30.38	
424	0005	古座川町	成川	井谷	94.77	
424	0006	古座川町	松根		64.17	
424	0007	古座川町	西川	西向	12.49	
424	0008	古座川町	西川	西川	83.99	
424	0009	古座川町	平井	下地平	180.32	
424	0010	古座川町	平井	中地平	7.70	
424	0011	古座川町	平井		4.20	
424	0012	古座川町	平井	岩井谷	54.74	
424	0013	古座川町	平井	下地平	22.51	
424	0014	古座川町	添野川	中村	75.89	
424	0015	古座川町	添野川	添野川	14.10	
424	0016	古座川町	長追		12.92	
424	0017	古座川町	佐田	大谷	19.27	
424	0018	古座川町	佐田	地下	27.77	
424	0019	古座川町	下露	川向	5.82	
424	0020	古座川町	大桑	土井	33.24	
424	0021	古座川町	宇筒井	笠置山	30.10	
424	0022	古座川町	宇筒井	日浦平山	7.63	
424	0023	古座川町	宇筒井		23.54	
424	0024	古座川町	小川	洞尾	53.89	
424	0025	古座川町	真砂	真砂	1.78	
424	0026	古座川町	真砂	真砂	17.05	
424	0027	古座川町	大川		34.80	
424	0028	古座川町	三尾川	追谷	46.74	
424	0029	古座川町	大川	端郷	6.89	
424	0030	古座川町	三尾川	中村	51.39	
424	0031	古座川町	蔵土		28.37	
424	0032	古座川町	蔵土	下蔵土	12.00	
424	0033	古座川町	洞尾		17.85	
424	0034	古座川町	洞尾	洞尾	14.79	
424	0035	古座川町	相瀬		14.24	
424	0036	古座川町	立合川		58.05	
424	0037	古座川町	立合川	赤木谷	28.15	
424	0038	古座川町	一雨		17.45	
424	0039	古座川町	中崎	中津の谷川	209.08	
424	0040	古座川町	中崎		28.22	
424	0041	古座川町	明神	本谷	36.12	
424	0042	古座川町	直見		10.14	
424	0043	古座川町	大柳		6.50	
424	0044	古座川町	高瀬	本谷	75.85	
424	0045	古座川町	月野瀬	露尻	7.61	
424	0046	古座川町	月野瀬	本谷	96.72	

地区番号	市町村	大字	字	面積(ha)	備考	
424	0047	古座川町	月野瀬	13.79		
424	0048	古座川町	宇津木	21.86		
424	0049	古座川町	池野山	ヌタ	8.11	
424	0050	古座川町	池野山	口広	24.09	
424	0051	古座川町	高池	本谷	18.04	
424	0052	古座川町	高池	東谷	20.52	
424	0053	古座川町	高池	下の谷	6.54	
424	0054	古座川町	山手	猪ノ谷	71.12	
424	0055	古座川町	松根	羽山	156.28	
424	0056	古座川町	長追	宮の代	2.66	
424	1001	古座川町	松根	崩ノ川	289.03	
424	1002	古座川町	松根		102.77	
424	1003	古座川町	松根		96.03	
424	1004	古座川町	松根		170.84	
424	1005	古座川町	西川		17.89	
424	1006	古座川町	西川		26.83	
424	1007	古座川町	西川		7.65	
424	1008	古座川町	田川		12.80	
424	1009	古座川町	長追		5.83	
424	1010	古座川町	南平		21.96	
424	1012	古座川町	洞尾		127.32	
424	1013	古座川町	立合川		24.80	
424	1014	古座川町	大桑		46.83	
424	1016	古座川町	池野山		9.75	
424	1018	古座川町	池野山		33.34	
424	1019	古座川町	池野山		7.22	
424	1021	古座川町	平井		4.65	
424	1022	古座川町	峯		23.69	
424	1024	古座川町	佐田		25.27	
424	1025	古座川町	中崎		37.83	
424	1026	古座川町	西川		7.67	
424	1027	古座川町	西川		78.98	
424	1028	古座川町	西川		6.46	
424	1029	古座川町	池野山		57.22	
424	1030	古座川町	峯		13.91	
424	1031	古座川町	池野山		4.30	
424	5001	古座川町	鶴川		10.38	
424	5002	古座川町	鶴川		62.03	
424	5003	古座川町	鶴川		1.65	
424	5004	古座川町	鶴川		0.64	
424	5005	古座川町	鶴川		4.79	
424	5006	古座川町	一雨		9.04	
424	5007	古座川町	立合		3.21	
424	5008	古座川町	立合		1.08	
424	5009	古座川町	一雨		19.51	
424	5010	古座川町	一雨		22.90	
424	5011	古座川町	月野瀬		18.73	
424	5012	古座川町	直見		18.11	
424	5013	古座川町	月野瀬		7.07	

05-02-02 山地災害危険箇所一覧表(崩壊土砂流出危険地区)

県森林整備課

地区番号		市町村	大字	字	面積(ha)	備考
424	5016	古座川町	月野瀬		3.96	
424	5017	古座川町	月野瀬		5.26	
424	5018	古座川町	宇津木		1.66	
424	5020	古座川町	宇津木		2.90	
424	5021	古座川町	池野山		6.67	
424	5022	古座川町	池野山		2.60	
424	5023	古座川町	直見		13.63	
424	5024	古座川町	明神		5.76	
424	5025	古座川町	直見		2.25	
424	5026	古座川町	直見		1.07	
424	5027	古座川町	直見		21.39	
424	5031	古座川町	三尾川		2.12	
424	5032	古座川町	三尾川		10.84	
424	5033	古座川町	三尾川		3.67	
424	5034	古座川町	三尾川		8.61	
424	5035	古座川町	三尾川		3.27	
424	5036	古座川町	三尾川		4.67	
424	5038	古座川町	三尾川		2.38	
424	5039	古座川町	三尾川		3.14	
424	5040	古座川町	三尾川		4.09	
424	5041	古座川町	三尾川		7.91	
424	5042	古座川町	三尾川		2.72	
424	5043	古座川町	三尾川		2.43	
424	5044	古座川町	南平		18.44	
424	5045	古座川町	長追		13.53	
424	5046	古座川町	明神		83.86	
424	5047	古座川町	三尾川		10.55	
424	5048	古座川町	三尾川		40.48	
424	5050	古座川町	三尾川		6.83	
424	5051	古座川町	三尾川		43.49	
424	5052	古座川町	三尾川		34.98	
424	5053	古座川町	蔵土		3.92	
424	5054	古座川町	蔵土		63.58	
424	5055	古座川町	蔵土		146.57	
424	5056	古座川町	蔵土		7.78	
424	5057	古座川町	蔵土		9.39	
424	5058	古座川町	相瀬		17.43	
424	5059	古座川町	相瀬		24.57	
424	5060	古座川町	相瀬		3.28	
424	5061	古座川町	大川		12.97	
424	5062	古座川町	大川		23.32	
424	5063	古座川町	大川		6.73	
424	5064	古座川町	大川		5.58	
424	5065	古座川町	大川		2.56	
424	5066	古座川町	大川		7.25	
424	5068	古座川町	佐田		4.68	
424	5069	古座川町	佐田		10.00	
424	5070	古座川町	大川		11.73	
424	5071	古座川町	大川		4.41	

地区番号	市町村	大字	字	面積(ha)	備考
424	5074	古座川町	大川	9.13	
424	5075	古座川町	佐田	22.51	
424	5076	古座川町	長追	35.27	
424	5077	古座川町	長追	10.56	
424	5078	古座川町	長追	14.30	
424	5079	古座川町	真砂	9.34	
424	5080	古座川町	中崎	23.48	
424	5081	古座川町	中崎	5.55	
424	5083	古座川町	添野川	11.25	
424	5085	古座川町	添野川	9.15	
424	5086	古座川町	添野川	10.43	
424	5087	古座川町	添野川	7.92	
424	5088	古座川町	添野川	6.32	
424	5089	古座川町	添野川	7.37	
424	5093	古座川町	添野川	5.41	
424	5094	古座川町	添野川	4.99	
424	5095	古座川町	添野川	5.21	
424	5099	古座川町	佐田	4.53	
424	5101	古座川町	佐田	23.83	
424	5102	古座川町	佐田	7.95	
424	5104	古座川町	佐田	28.95	
424	5107	古座川町	山手	108.19	
424	5108	古座川町	小川	154.81	
424	5109	古座川町	山手	19.83	
424	5110	古座川町	中崎	28.19	
424	5111	古座川町	中崎	16.56	
424	5112	古座川町	中崎	34.36	
424	5113	古座川町	中崎	9.49	
424	5114	古座川町	中崎	12.31	
424	5115	古座川町	洞尾	20.84	
424	5116	古座川町	蔵土	3.12	
424	5117	古座川町	蔵土	9.51	
424	5118	古座川町	峯	31.60	
424	5119	古座川町	立合	29.46	
424	5120	古座川町	峯	10.44	
424	5121	古座川町	立合	1.74	
424	5122	古座川町	立合川	14.06	
424	5124	古座川町	立合	22.12	
424	5125	古座川町	中崎	24.64	
424	5126	古座川町	中崎	14.49	
424	5128	古座川町	中崎	10.87	
424	5129	古座川町	立合川	27.51	
424	5130	古座川町	小川	59.88	
424	5131	古座川町	小川	21.55	
424	5132	古座川町	小川	22.94	
424	5133	古座川町	小川	74.65	
424	5134	古座川町	西赤木	64.69	
424	5135	古座川町	大桑	33.52	
424	5136	古座川町	大桑	171.16	

地区番号		市町村	大字	字	面積(ha)	備考
424	5138	古座川町	小川		25.04	
424	5139	古座川町	大桑		17.05	
424	5143	古座川町	大桑		9.03	
424	5145	古座川町	大桑	谷	57.50	
424	5146	古座川町	小川		36.82	
424	5147	古座川町	小川		21.57	
424	5148	古座川町	宇筒井		11.58	
424	5149	古座川町	西赤木		7.70	
424	5151	古座川町	西赤木		18.57	
424	5152	古座川町	田川		36.59	
424	5153	古座川町	田川		7.65	
424	5154	古座川町	西赤木		7.27	
424	5155	古座川町	櫻山		26.84	
424	5156	古座川町	櫻山		11.70	
424	5157	古座川町	櫻山		8.92	
424	5158	古座川町	櫻山		10.23	
424	5159	古座川町	櫻山		23.60	
424	5160	古座川町	小森川		6.76	
424	5161	古座川町	小森川		5.90	
424	5162	古座川町	宇筒井		5.20	
424	5164	古座川町	宇筒井		62.51	
424	5165	古座川町	宇筒井		25.66	
424	5166	古座川町	宇筒井		22.11	
424	5167	古座川町	宇筒井		4.73	
424	5169	古座川町	下露		7.20	
424	5170	古座川町	下露		6.94	
424	5171	古座川町	下露		29.73	
424	5172	古座川町	下露		16.56	
424	5173	古座川町	下露		5.60	
424	5174	古座川町	下露		13.28	
424	5175	古座川町	添野川		6.38	
424	5176	古座川町	添野川		2.64	
424	5177	古座川町	添野川		2.89	
424	5178	古座川町	平井		3.41	
424	5179	古座川町	西川		6.33	
424	5183	古座川町	成川		9.69	
424	5186	古座川町	成川		11.91	
424	5188	古座川町	下露		15.70	
424	5189	古座川町	成川		48.97	
424	5190	古座川町	下露		15.38	
424	5191	古座川町	下露		8.49	
424	5193	古座川町	西川		9.56	
424	5199	古座川町	成川		10.23	
424	5200	古座川町	南平		62.60	
424	5201	古座川町	南平		77.35	
424	5202	古座川町	立合川		17.53	
424	5204	古座川町	山手		51.62	
424	5205	古座川町	山手		12.55	
424	5206	古座川町	一雨		7.77	

地区番号	市町村	大字	字	面積(ha)	備考
424	5210	古座川町	直見	12.19	
424	5221	古座川町	南平	9.21	
424	5225	古座川町	南平	24.87	
424	5226	古座川町	南平	2.00	
424	5227	古座川町	南平	10.22	
424	5228	古座川町	南平	37.46	
424	5229	古座川町	南平	25.51	
424	5230	古座川町	南平	5.94	
424	5231	古座川町	長追	10.04	
424	5232	古座川町	長追	12.72	
424	5233	古座川町	三尾川	26.15	
424	5235	古座川町	三尾川	10.87	
424	5236	古座川町	添野川	24.80	
424	5237	古座川町	添野川	17.54	
424	5238	古座川町	添野川	42.56	
424	5239	古座川町	添野川	31.01	
424	5241	古座川町	添野川	80.66	
424	5242	古座川町	添野川	29.22	
424	5243	古座川町	添野川	60.82	
424	5244	古座川町	平井	142.10	
424	5245	古座川町	平井	28.13	
424	5246	古座川町	平井	31.57	
424	5247	古座川町	平井	38.61	
424	5248	古座川町	平井	27.46	
424	5249	古座川町	平井	95.31	
424	5250	古座川町	平井	106.07	
424	5251	古座川町	西川	38.78	
424	5252	古座川町	西川	40.38	
424	5253	古座川町	西川	33.85	
424	5254	古座川町	西川	13.02	
424	5256	古座川町	松根	84.08	
424	5257	古座川町	松根	42.46	
424	5258	古座川町	松根	76.33	
424	5259	古座川町	松根	75.28	
424	5260	古座川町	松根	62.47	
424	5261	古座川町	松根	12.05	
424	5262	古座川町	松根	21.24	
424	5263	古座川町	松根	21.76	
424	5264	古座川町	松根	33.92	
424	5265	古座川町	成川	89.47	
424	5266	古座川町	成川	109.31	
424	5269	古座川町	西川	20.36	
424	5270	古座川町	平井	48.72	
424	5271	古座川町	平井	95.92	
424	5272	古座川町	添野川	54.25	
424	5273	古座川町	平井	141.30	
424	5274	古座川町	添野川	11.26	
424	5275	古座川町	添野川	31.77	
424	5277	古座川町	添野川	14.38	

地区番号		市町村	大字	字	面積(ha)	備考
424	5278	古座川町	添野川		24.93	
424	5279	古座川町	添野川		7.36	
424	5280	古座川町	佐田		13.38	
424	5282	古座川町	平井		5.74	
424	5288	古座川町	西赤木		6.64	
424	5291	古座川町	添野川		7.61	
424	5292	古座川町	添野川		11.93	
424	5294	古座川町	佐田		6.10	
424	5295	古座川町	佐田		39.79	
424	5296	古座川町	佐田		26.46	
424	5297	古座川町	佐田		1.21	
424	5298	古座川町	佐田		5.43	
424	5299	古座川町	佐田		6.17	
424	5300	古座川町	佐田		2.88	
424	5302	古座川町	松根		29.56	
424	5303	古座川町	松根		56.08	
424	5304	古座川町	松根		26.40	
424	5305	古座川町	松根		21.47	
424	5306	古座川町	下露		36.11	
424	5310	古座川町	下露		30.94	
424	5315	古座川町	小森川		51.06	
424	5317	古座川町	小森川		42.78	
424	5322	古座川町	小森川		17.35	
424	5323	古座川町	小森川		11.21	
424	5325	古座川町	小森川		7.92	
424	5326	古座川町	小森川		8.62	
424	5329	古座川町	小森川		3.28	
424	5330	古座川町	小森川		9.76	
424	5331	古座川町	小森川		6.16	
424	5332	古座川町	宇筒井		40.53	
424	5333	古座川町	宇筒井		40.46	
424	5334	古座川町	田川		17.86	
424	5335	古座川町	田川		40.77	
424	5336	古座川町	田川		11.41	
424	5338	古座川町	田川		50.36	
424	5340	古座川町	西赤木		3.73	
424	5341	古座川町	田川		3.45	
424	5343	古座川町	田川		6.97	
424	5346	古座川町	小森川		55.11	
424	5348	古座川町	小森川		18.02	
424	5349	古座川町	小森川		14.13	
424	5350	古座川町	小森川		41.44	
424	5351	古座川町	小森川		10.66	
424	5352	古座川町	小森川		5.59	
424	5353	古座川町	小森川		5.04	
424	5355	古座川町	小森川		61.90	
424	5356	古座川町	小森川		8.26	
424	5357	古座川町	小森川		3.16	
424	5358	古座川町	小森川		51.30	

地区番号		市町村	大字	字	面積(ha)	備考
424	5359	古座川町	小森川		22.55	
424	5360	古座川町	小森川		16.34	
424	5362	古座川町	小森川		17.81	
424	5363	古座川町	小森川		12.20	
424	5365	古座川町	小森川		7.87	
424	5366	古座川町	小森川		6.41	
424	5370	古座川町	檜山		21.48	
424	5371	古座川町	小森川		99.83	
424	5373	古座川町	檜山		14.70	
424	5374	古座川町	檜山		14.48	
424	5377	古座川町	檜山		7.55	
424	5378	古座川町	檜山		25.28	
424	5379	古座川町	檜山		23.30	
424	5388	古座川町	檜山		20.04	
424	5389	古座川町	檜山		4.00	
424	5390	古座川町	潤野		17.55	
424	5392	古座川町	鶴川		14.06	
424	5394	古座川町	鶴川		2.91	
424	5395	古座川町	鶴川		46.79	
424	5397	古座川町	潤野		8.97	
424	5398	古座川町	潤野		13.31	
424	5399	古座川町	月野瀬		11.07	
424	5400	古座川町	月野瀬		3.84	
424	5401	古座川町	高瀬		2.82	
424	5410	古座川町	檜山		3.49	
424	5416	古座川町	小森川		5.96	
424	5419	古座川町	檜山		7.32	
424	5420	古座川町	三尾川		4.73	
424	5421	古座川町	三尾川		4.47	
424	5422	古座川町	三尾川		10.09	
424	5423	古座川町	三尾川		12.89	
424	5424	古座川町	三尾川		15.35	
424	5425	古座川町	三尾川		9.06	
424	5426	古座川町	三尾川		19.48	
424	5427	古座川町	三尾川		10.51	
424	5428	古座川町	三尾川		5.73	
424	5429	古座川町	三尾川		13.40	
424	5431	古座川町	三尾川		14.95	
424	5432	古座川町	三尾川		45.90	
424	5433	古座川町	洞尾		28.49	
424	5434	古座川町	洞尾		110.45	
424	8041	古座川町	大柳		6.26	
425	0001	新宮市	熊野川町篠尾	上地	98.42	
425	0002	新宮市	熊野川町篠尾	大坪	40.04	
425	0003	新宮市	熊野川町篠尾		76.65	
425	0004	新宮市	熊野川町西敷屋	小井谷	9.42	
425	0005	新宮市	熊野川町西敷屋	内ノ井	10.82	
425	0007	新宮市	熊野川町九重	浦地	187.03	
425	0008	新宮市	熊野川町九重		19.22	

地区番号	市町村	大字	字	面積(ha)	備考	
425	0009	新宮市	熊野川町相須	甲明	56.00	
425	0010	新宮市	熊野川町宮井		19.65	
425	0011	新宮市	熊野川町宮井		39.22	
425	0012	新宮市	熊野川町相須		72.60	
425	0013	新宮市	熊野川町宮井	瀬戸山	94.84	
425	0014	新宮市	熊野川町宮井		62.62	
425	0015	新宮市	熊野川町日足	炭釜	14.15	
425	0016	新宮市	熊野川町日足		40.44	
425	0017	新宮市	熊野川町棕井		27.70	
425	0018	新宮市	熊野川町赤木		20.10	
425	0019	新宮市	熊野川町能城	山本	7.23	
425	0020	新宮市	熊野川町赤木		27.21	
425	0021	新宮市	熊野川町赤木		73.60	
425	0022	新宮市	熊野川町赤木		25.98	
425	0023	新宮市	熊野川町上長井		16.22	
425	0024	新宮市	熊野川町赤木		9.71	
425	0025	新宮市	熊野川町赤木		67.25	
425	0026	新宮市	熊野川町鎌塚		8.00	
425	0027	新宮市	熊野川町西		10.38	
425	8026	新宮市	熊野川町嶋津		23.48	
426	0001	田辺市	本宮町三越		51.06	
426	0002	田辺市	本宮町三越	郷の谷	83.18	
426	0003	田辺市	本宮町三越		10.49	
426	0004	田辺市	本宮町久保野		120.01	
426	0006	田辺市	本宮町伏拝	日浦	6.62	
426	0007	田辺市	本宮町上切原		129.51	
426	0008	田辺市	本宮町本宮		104.32	
426	0010	田辺市	本宮町曲川		7.43	
426	0011	田辺市	本宮町皆地		9.43	
426	0012	田辺市	本宮町武住	上地久保	10.05	
426	0014	田辺市	本宮町静川	平	31.66	
426	0015	田辺市	本宮町静川	宮瀬	51.22	
426	0016	田辺市	本宮町湯峯		12.72	
426	0017	田辺市	本宮町東和田		7.72	
426	0018	田辺市	本宮町静川	白河	31.24	
426	0019	田辺市	本宮町川湯	上谷	2.47	
426	0020	田辺市	本宮町川湯	下谷	5.21	
426	0021	田辺市	本宮町皆瀬川		56.78	
426	0022	田辺市	本宮町大津荷		6.13	
426	0023	田辺市	本宮町高山		5.44	
427	0001	北山村	七色	下谷	26.06	
427	0002	北山村	七色	上谷	10.59	
427	0003	北山村	七色	市老谷	201.83	
427	0004	北山村	竹原	竹原谷	275.04	
427	0005	北山村	下尾井	奥地谷	153.70	
427	1001	北山村	小松		4.98	
427	1002	北山村	下尾井		2.41	
427	1004	北山村	下尾井		13.98	
427	5001	北山村	七色		7.34	

05-02-02 山地災害危険箇所一覧表(崩壊土砂流出危険地区)

県森林整備課

地区番号		市町村	大字	字	面積(ha)	備考
427	5002	北山村	七色		6.82	
427	5003	北山村	七色		6.13	
427	5004	北山村	竹原		3.63	
427	5005	北山村	竹原		34.95	
427	5006	北山村	竹原		175.04	
427	5007	北山村	竹原		14.15	
427	5008	北山村	竹原		53.74	
427	5009	北山村	大沼		92.79	
427	5010	北山村	大沼		12.21	
427	5011	北山村	大沼		26.18	
427	5012	北山村	下尾井		81.76	
427	5013	北山村	下尾井		193.18	
428	1003	串本町	田並上		15.79	
428	1004	串本町	串本		2.46	
428	1005	串本町	古田		3.48	
428	1007	串本町	佐部		5.44	
428	1008	串本町	佐部		5.23	
428	1009	串本町	佐部		7.33	
428	1010	串本町	佐部		28.22	
428	1011	串本町	佐部		8.80	
428	1013	串本町	佐部		5.21	
428	1014	串本町	佐部		1.83	
428	5001	串本町	里川		28.18	
428	5002	串本町	里川		3.31	
428	5003	串本町	里川		5.71	
428	5004	串本町	里川		20.12	
428	5005	串本町	里川		8.34	
428	5012	串本町	西向		8.76	
428	5013	串本町	伊串		10.04	
428	5014	串本町	伊串		2.93	
428	5015	串本町	伊串		10.35	
428	5018	串本町	神野川		14.80	
428	5026	串本町	鬮野川		2.77	
428	5027	串本町	鬮野川		2.47	
428	5029	串本町	二色		4.62	
428	5030	串本町	二色		4.67	
428	5031	串本町	二色		3.02	
428	5034	串本町	二色		12.33	
428	5036	串本町	姫川		1.99	
428	5037	串本町	姫川		1.67	
428	5038	串本町	姫川		14.37	
428	5039	串本町	姫川		5.95	
428	5040	串本町	姫川		2.52	
428	5041	串本町	姫川		45.07	
428	5047	串本町	有田		4.87	
428	5048	串本町	有田		3.65	
428	5050	串本町	有田		1.44	
428	5051	串本町	有田		5.62	
428	5052	串本町	高富		8.06	

地区番号		市町村	大字	字	面積(ha)	備考
428	5055	串本町	高富		7.63	
428	5056	串本町	高富		8.15	
428	5057	串本町	高富		12.68	
428	5058	串本町	高富		12.58	
428	5060	串本町	高富		3.30	
428	5061	串本町	高富		13.99	
428	5065	串本町	高富		22.72	
428	5066	串本町	有田		3.05	
428	5067	串本町	有田		2.59	
428	5068	串本町	有田上		5.18	
428	5070	串本町	田並上		7.76	
428	5071	串本町	田並上		5.68	
428	5072	串本町	田並上		6.74	
428	5073	串本町	田並上		2.99	
428	5074	串本町	田並上		13.80	
428	5075	串本町	田並上		16.14	
428	5076	串本町	田並上		6.19	
428	5078	串本町	田並上		4.02	
428	5086	串本町	江田		8.40	
428	5089	串本町	田並上		5.52	
428	5091	串本町	江田		5.03	
428	5092	串本町	江田		50.75	
428	5093	串本町	江田		6.44	
428	5094	串本町	江田		13.14	
428	5095	串本町	江田		11.16	
428	5096	串本町	江田		5.97	
428	5097	串本町	江田		19.35	
428	5101	串本町	田子		28.46	
428	5102	串本町	田子		17.86	
428	5103	串本町	田子		1.98	
428	5104	串本町	田子		7.16	
428	5105	串本町	田子		4.06	
428	5106	串本町	田子		7.45	
428	5113	串本町	和深		9.73	
428	5117	串本町	和深		5.15	
428	5118	串本町	和深		6.94	
428	5119	串本町	和深		3.60	
428	5120	串本町	和深		3.82	
428	5122	串本町	和深		5.18	
428	5123	串本町	和深		3.69	
428	5124	串本町	和深		10.58	
428	5125	串本町	田原		5.00	
428	5133	串本町	神野川		5.97	
428	5134	串本町	田原		11.81	
428	5136	串本町	佐部		5.97	
428	5137	串本町	佐部		10.39	
428	5138	串本町	佐部		4.50	
428	5144	串本町	上田原		29.67	
428	5145	串本町	上田原		4.74	

地区番号		市町村	大字	字	面積(ha)	備考
428	5146	串本町	田原		4.07	
428	5150	串本町	吐生		21.64	
428	5151	串本町	有田上		19.21	
428	5153	串本町	吐生		6.53	
428	5154	串本町	吐生		18.82	
428	5158	串本町	佐部		14.88	
428	5159	串本町	佐部		66.59	
428	5160	串本町	佐部		9.70	
428	5161	串本町	里川		5.87	
428	5162	串本町	里川		49.88	
428	5163	串本町	里川		5.61	
428	5164	串本町	里川		6.64	
428	5165	串本町	里川		47.96	
428	5166	串本町	里川		93.95	
428	5167	串本町	里川		9.67	
428	5168	串本町	里川		7.29	
428	5170	串本町	里川		18.55	
428	5171	串本町	里川		25.11	
428	5172	串本町	里川		22.39	
428	5173	串本町	里川		34.09	
428	5174	串本町	里川		26.63	
428	5175	串本町	和深		17.85	
428	5176	串本町	和深		24.21	
428	5177	串本町	和深		8.17	
428	5178	串本町	和深		2.59	
428	5179	串本町	伊串		7.04	

No.	市 町 村	箇 所 名	位 置	面 積 (ha)	地すべり防止区域 指 定 年 月 日
1	橋本市	柱本	柱本	7.00	
2	橋本市	横座	横座	11.00	
3	橋本市	東家	東家・市脇	11.00	
4	橋本市	南馬場	西畑・清水	30.40	
5	有田市	下中島	下中島	18.20	
6	有田市	西谷	糸我町西	25.00	
7	田辺市	長尾	長野	34.30	
8	田辺市	埴田	下三栖	15.00	
9	田辺市	上野	上野	27.94	S60.3.30指定 S61.12.23追加指定
10	田辺市	堺	上秋津、上三栖	14.70	S63.3.22指定
11	田辺市	境北	上秋津	13.00	
12	紀美野町（旧野上町）	中田	中田・梅本	16.79	H21.3.18指定
13	海南市（旧下津町）	小原	小原	34.20	S36.12.6指定
14	海南市（旧下津町）	小畑	小畑	30.50	S36.12.6指定
15	海南市（旧下津町）	大窪	大窪	76.70	S48.3.30指定 H8.6.17追加指定
16	海南市（旧下津町）	扱沢越	下津町引尾	36.60	
17	海南市（旧下津町）	大窪北	下津町大窪	37.50	
18	海南市（旧下津町）	小原東	下津町小原	56.30	
19	海南市（旧下津町）	大野城跡	下津町引尾	47.40	
20	紀美野町（旧野上町）	西野	西野	26.30	S37.12.22指定
21	紀美野町（旧野上町）	東谷	柴目	13.90	
22	紀美野町（旧美里町）	永谷	永谷	10.42	S37.3.24指定
23	紀美野町（旧美里町）	上ゲ井	上ゲ井	17.54	S37.3.24指定
24	紀美野町（旧美里町）	円明寺	円明寺	12.76	S37.3.24指定
25	紀美野町（旧美里町）	松ヶ峯	松ヶ峯	11.29	S37.3.24指定
26	紀美野町（旧美里町）	箕六	箕六	30.60	S37.3.24指定
27	紀美野町（旧美里町）	毛原中	毛原中	17.78	S37.3.24指定 H8.10.15追加指定
28	紀美野町（旧美里町）	箕六南	箕六	33.00	
29	紀美野町（旧美里町）	上ヶ井南	上ヶ井	55.00	
30	紀美野町（旧美里町）	三尾川	三尾川	10.00	
31	紀美野町（旧美里町）	津川	津川	42.00	
32	紀の川市（旧那賀町）	平野	平野	51.46	S37.12.22指定
33	紀の川市（旧那賀町）	名手上東	名手上	74.00	S46.3.27指定
34	紀の川市（旧那賀町）	名手上西	名手上	22.00	S46.3.27指定
35	紀の川市（旧粉河町）	芦上	東川原	30.40	S38.2.27指定

No.	市 町 村	箇 所 名	位 置	面 積 (ha)	地すべり防止区域 指 定 年 月 日
36	紀の川市（旧粉河町）	荒見	荒見	19.00	
37	紀の川市（旧粉河町）	上勝神	勝神	47.20	
38	紀の川市（旧桃山町）	善田	善田	61.00	S47.3.13指定
39	紀の川市（旧桃山町）	雨山	桃山町野田原	29.00	
40	紀の川市（旧桃山町）	野田原	桃山町野田原	10.50	
41	紀の川市（旧貴志川町）	西ノ側	貴志川町岸宮	76.80	
42	かつらぎ町	丁ノ町	丁ノ町	25.69	S54.3.31指定
43	かつらぎ町	星川	星川	32.50	
44	かつらぎ町	新体	広口	14.50	
45	橋本市（旧高野口町）	九重	九重	19.50	H元.2.28指定
46	有田川町（旧吉備町）	田角	田角	10.90	S37.3.24指定
47	有田川町（旧吉備町）	大賀畑	大賀畑	31.50	
48	有田川町（旧金屋町）	畦田	畦田	50.40	S37.3.24指定 H3.5.10追加指定
49	有田川町（旧金屋町）	生石	生石	98.00	
50	有田川町（旧清水町）	北野	楠本	22.00	
51	有田川町（旧清水町）	小中	楠本	37.00	
52	みなべ町（旧南部川村）	野原谷	筋	45.00	
53	みなべ町（旧南部川村）	上ノ尾	晩稲	48.00	
54	那智勝浦町	井関	井関	30.20	
55	かつらぎ町	西渋田	東渋田、西渋田	76.20	H2.3.16指定
56	海南市（旧下津町）	小松原	小松原	15.60	H4.3.16指定
57	紀の川市（旧粉河町）	西原	西川原、中津川、 上丹生谷	36.60	H9.6.18指定
58	橋本市	吉原田原	吉原、小屋口田原	28.36	H22.4.6指定
59	みなべ	晩稲熊岡	晩稲、熊岡	17.82	H24.9.20指定
60	田辺市	上野東	上野	35.57	H25.3.1指定
			総計	1,920.82	
			うち危険地計	1,037.80	

※総計1,920.82haと危険地計1,037.80haとの差883.02haは、地すべり等防止法第3条に基づき、地すべり防止区域の指定を受けた面積の合計である。

箇所番号		市 町 村	大 字	字	面積 (ha)	地すべり 地域指定
201	0001	和歌山市	禰宜	寺口	7.33	
202	0001	海南市	扱沢	山畑	33.21	
204	0001	有田市	宮崎町	中谷	2.37	
204	0002	有田市	宮崎町	辰ヶ浜	3.04	
206	0001	田辺市	稲成町	奥江原	1.00	
207	0001	新宮市	熊野川町日足	萬歳	44.57	H22.4.14指定
302	0002	紀美野町	坂本		18.45	
302	0003	紀美野町	坂本		4.75	
302	0004	紀美野町	奥佐々	西ノ川	17.50	H2.10.2指定
302	0001	紀美野町	梅本	西柳沢	30.00	
303	0001	紀美野町	高畑	下浦	6.83	
303	0002	紀美野町	高畑	鎌倉谷	4.95	
303	0003	紀美野町	滝ノ川	鮎の原	6.19	S37.8.23指定
303	0004	紀美野町	滝ノ川	森尾谷	7.20	S37.8.23指定
303	0005	紀美野町	高畑	上浦	6.00	S37.8.23指定
303	0006	紀美野町	毛原下	赤池	15.19	S33.10.25指定
324	0001	紀の川市	桃山町黒川	高原	3.60	
341	0001	かつらぎ町	東谷		7.50	S58.6.20指定
344	0001	高野町	大滝		4.40	
345	0001	かつらぎ町	花園梁瀬	口不動	10.40	S37.8.23指定
345	0002	かつらぎ町	花園久木	上之手	6.60	S37.8.23指定
363	0001	有田川町	田口	滝ノ西	11.40	S48.4.9指定
364	0001	有田川町	本堂	畑中	18.37	
365	0001	有田川町	三瀬川	下浦	5.95	
365	0002	有田川町	三瀬川	長垣	9.36	S37.8.23指定
365	0003	有田川町	遠井	岩根	5.14	S33.10.25指定
365	0004	有田川町	井谷	亀石	5.16	S37.8.23指定
365	0005	有田川町	井谷	寺手	6.13	S37.8.23指定
365	0006	有田川町	三瀬川	長垣	6.50	
402	0001	田辺市	中辺路町近露	一里石	19.72	S37.8.23指定
402	0002	田辺市	中辺路町大川	皆の川	7.83	S44.11.24指定
421	0001	那智勝浦町	那智山	南谷	12.20	S54.3.1指定
424	0001	古座川町	松根		10.90	
424	0002	古座川町	平井		23.30	
424	0003	古座川町	長追		6.60	
424	0004	古座川町	真砂		2.80	
425	0001	新宮市	熊野川町日足	炭竈	29.92	H6.11.4指定
425	0002	新宮市	熊野川町宮井	奥谷	56.73	H16.9.29指定
426	0001	田辺市	本宮町武住		5.00	
426	0002	田辺市	本宮町皆地		1.30	

06-03-00 土砂災害警戒区域（地すべり）

No	区域番号	区域名	市町村名	大字	区域名
1	98	善明寺	和歌山市	善明寺	善明寺(98)
2	100	大谷	和歌山市	栄谷	大谷(100)
3	187	上三毛	和歌山市	上三毛	上三毛(187)
4	188	矢田	和歌山市	矢田	矢田(188)
5	189	吉原	和歌山市	吉原	吉原(189)
6	190	広原	和歌山市	広原	広原(190)
7	191	仁井辺	和歌山市	仁井辺	仁井辺(191)
8	192	黒岩	和歌山市	黒岩	黒岩(192)
9	508	寺口	和歌山市	禰宜	寺口(508)
10	1	上谷	海南市	上谷	上谷(1)
11	34	野尻	海南市	野尻	野尻(34)
12	107	藤白坂4	海南市	藤白	藤白坂4(107)
13	108	藤白坂3	海南市	藤白	藤白坂3(108)
14	124	赤沼	海南市	赤沼	赤沼(124)
15	125	海老谷	海南市	海老谷	海老谷(125)
16	126	ひや水	海南市	ひや水	ひや水(126)
17	127	東畑	海南市	東畑	東畑(127)
18	165	興	海南市	下津町興	興(165)
19	166	土井原	海南市	下津町引尾	土井原(166)
20	167	百垣内	海南市	下津町百垣内	百垣内(167)
21	168	曾根田	海南市	下津町曾根田	曾根田(168)
22	169	沓掛	海南市	下津町沓掛	沓掛(169)
23	170	市坪	海南市	下津町市坪	市坪(170)
24	171	橘本	海南市	下津町橘本	橘本(171)
25	172	松尾	海南市	下津町引尾	松尾(172)
26	174	小畑	海南市	下津町小畑	小畑(174)
27	196	田津原	海南市	重根	田津原(196)
28	198	藤白坂2	海南市	藤白	藤白坂2(198)
29	199	藤白坂1	海南市	藤白	藤白坂1(199)
30	200	冷水	海南市	冷水	冷水(200)
31	201	上谷2	海南市	ひや水	上谷2(201)
32	202	黒沢牧場	海南市	上谷	黒沢牧場(202)
33	203	扱沢	海南市	扱沢	扱沢(203)
34	204	別所	海南市	別所	別所(204)
35	307	上出	海南市	下津町引尾	上出(307)
36	308	戸坂	海南市	下津町丸田	戸坂(308)

06-03-00 土砂災害警戒区域（地すべり）

No	区域番号	区域名	市町村名	大字	区域名
37	309	橋本東	海南省	下津町曾根田	橋本東(309)
38	310	地蔵峰寺1	海南省	下津町橋本	地蔵峰寺1(310)
39	311	地蔵峰寺2	海南省	下津町橋本	地蔵峰寺2(311)
40	312	鉢伏山	海南省	下津町橋本	鉢伏山(312)
41	313	小松原	海南省	下津町小松原	小松原(313)
42	314	青枝1	海南省	下津町青枝	青枝1(314)
43	315	青枝2	海南省	下津町青枝	青枝2(315)
44	316	青枝3	海南省	下津町青枝	青枝3(316)
45	317	中	海南省	下津町中	中(317)
46	318	梅田	海南省	下津町梅田	梅田(318)
47	319	大崎2	海南省	下津町大崎	大崎2(319)
48	320	上	海南省	下津町下津	上(320)
49	321	蝶川	海南省	下津町下津	蝶川(321)
50	497	小南	海南省	下津町小南	小南(497)
51	512	小原	海南省	下津町小原	小原(512)
52	513	小畑	海南省	下津町小畑	小畑(513)
53	514	海南省	海南省	下津町大窪	海南省(514)
54	515	扱沢越	海南省	下津町引尾	扱沢越(515)
55	518	大野城跡	海南省	下津町引尾	大野城跡(518)
56	555	小松原	海南省	下津町小松原	小松原(555)
57	561	扱沢	海南省	扱沢	扱沢(561)
58	634	橋本	海南省	下津町橋本	橋本(634)
59	636	下津町下	海南省	下津町下	下津町下(636)
60	173-1	大崎	海南省	下津町大崎	大崎(173-1)
61	173-2	大崎	海南省	下津町大崎	大崎(173-2)
62	12	谷	紀美野町	谷	谷(12)
63	13	田	紀美野町	田	田(13)
64	14	小畑	紀美野町	小畑	小畑(14)
65	41	大角	紀美野町	大角	大角(41)
66	159	上ヶ井	紀美野町	上ヶ井	上ヶ井(159)
67	160	南畑	紀美野町	南畑	南畑(160)
68	161	坂本	紀美野町	坂本	坂本(161)
69	162	大藪	紀美野町	長谷	大藪(162)
70	163	長谷	紀美野町	長谷	長谷(163)
71	164	山畑	紀美野町	動木	山畑(164)
72	288	下浦	紀美野町	高畑	下浦(288)

06-03-00 土砂災害警戒区域（地すべり）

No	区域番号	区域名	市町村名	大字	区域名
73	289	下隠地2	紀美野町	赤木	下隠地2 (289)
74	290	後畑	紀美野町	三尾川	後畑 (290)
75	291	下隠地1	紀美野町	赤木	下隠地1 (291)
76	292	寺原2	紀美野町	三尾川	寺原2 (292)
77	293	寺原1	紀美野町	三尾川	寺原1 (293)
78	294	上ノ城山	紀美野町	津川	上ノ城山 (294)
79	295	安井	紀美野町	安井	安井 (295)
80	296	津川	紀美野町	津川	津川 (296)
81	297	桂瀬	紀美野町	桂瀬	桂瀬 (297)
82	299	西の川	紀美野町	奥佐々	西の川 (299)
83	300	北野	紀美野町	梅本	北野 (300)
84	301	中田	紀美野町	中田	中田 (301)
85	302	奥佐々	紀美野町	中田	奥佐々 (302)
86	303	中津川	紀美野町	奥佐々	中津川 (303)
87	304	国木原	紀美野町	国木原	国木原 (304)
88	305	奥出	紀美野町	長谷	奥出 (305)
89	306	芝崎	紀美野町	動木	芝崎 (306)
90	384	寺原3	紀美野町	三尾川	寺原3 (384)
91	399	花野原	紀美野町	花野原	花野原 (399)
92	400	今西	紀美野町	桂瀬	今西 (400)
93	429	熊坂	紀美野町	毛原上	熊坂 (429)
94	430	オンジ	紀美野町	勝谷	オンジ (430)
95	431	向原	紀美野町	勝谷	向原 (431)
96	432	万京	紀美野町	毛原上	万京 (432)
97	433	上岡	紀美野町	北野	上岡 (433)
98	434	界西	紀美野町	毛原宮	界西 (434)
99	435	上の段	紀美野町	毛原中	上の段 (435)
100	436	ヒルメ中	紀美野町	毛原中	ヒルメ中 (436)
101	437	三谷	紀美野町	谷	三谷 (437)
102	438	切穴	紀美野町	谷	切穴 (438)
103	439	楡の木	紀美野町	谷	楡の木 (439)
104	440	谷2	紀美野町	谷	谷2 (440)
105	490	小松	紀美野町	上ヶ井	小松 (490)
106	491	みどりが丘	紀美野町	動木	みどりが丘 (491)
107	492	奥佐々2	紀美野町	奥佐々	奥佐々2 (492)
108	511	中田	紀美野町	中田	中田 (511)

06-03-00 土砂災害警戒区域（地すべり）

No	区域番号	区域名	市町村名	大字	区域名
109	519	西野	紀美野町	西野	西野(519)
110	520	東谷	紀美野町	柴目	東谷(520)
111	521	永谷	紀美野町	永谷	永谷(521)
112	522	上ヶ井	紀美野町	上ヶ井	上ヶ井(522)
113	524	松ヶ峯	紀美野町	松ヶ峯	松ヶ峯(524)
114	525	箕六	紀美野町	箕六	箕六(525)
115	526	毛原中	紀美野町	毛原中	毛原中(526)
116	527	箕六南	紀美野町	箕六	箕六南(527)
117	528	上ヶ井南	紀美野町	上ヶ井	上ヶ井南(528)
118	529	三尾川	紀美野町	三尾川	三尾川(529)
119	530	津川	紀美野町	津川	津川(530)
120	566	梅本	紀美野町	梅本	梅本(566)
121	567	坂本2	紀美野町	坂本	坂本2(567)
122	568	坂本3	紀美野町	坂本	坂本3(568)
123	570	高畑	紀美野町	高畑	高畑(570)
124	573	鮎の原	紀美野町	滝ノ川	鮎の原(573)
125	572・608	滝の川	紀美野町	滝ノ川	滝の川(572・608)
126	574・609	上浦	紀美野町	高畑	上浦(574・609)
127	575・610	石ヶ峯	紀美野町	毛原下	石ヶ峰(575・610)
128	9	横谷	紀の川市	横谷, 北涌	横谷(9)
129	10	赤沼田	紀の川市	赤沼田	赤沼田(10)
130	11	最上	紀の川市	桃山町最上, 調月	最上(11)
131	39	中筋	紀の川市	荒見	中筋(39)
132	40	中垣内	紀の川市	遠方	中垣内(40)
133	88	荒見	紀の川市	荒見	荒見(88)
134	151	名手上	紀の川市	名手上	名手上(151)
135	152	葛谷	紀の川市	切畑	葛谷(152)
136	153	林ヶ峰	紀の川市	平野	林ヶ峰(153)
137	154	切畑	紀の川市	切畑	切畑(154)
138	155	東川原	紀の川市	東川原	東川原(155)
139	156	中津川	紀の川市	中津川	中津川(156)
140	157	寺川	紀の川市	粉河	寺川(157)
141	158	高野	紀の川市	高野	高野(158)
142	262	中屋垣内	紀の川市	切畑	中屋垣内(262)
143	263	林ヶ峰2	紀の川市	平野	林ヶ峰2(263)
144	264	西川原	紀の川市	西川原	西川原(264)

06-03-00 土砂災害警戒区域（地すべり）

No	区域番号	区域名	市町村名	大字	区域名
145	265	上丹生谷	紀の川市	上丹生谷	上丹生谷(265)
146	266	平畑	紀の川市	藤井	藤井(266)
147	267	須川	紀の川市	粉河	須川(267)
148	268	茶臼山	紀の川市	荒見	茶臼山(268)
149	269	東杉原	紀の川市	杉原	東杉原(269)
150	270	西杉原	紀の川市	杉原	西杉原(270)
151	271	下勝神	紀の川市	勝神	下勝神(271)
152	272	重行	紀の川市	重行, 東山田	重行(272)
153	273	東山田	紀の川市	重行, 東山田	東山田(273)
154	274	春日池2	紀の川市	中三谷	春日池2(274)
155	275	最初ヶ峰	紀の川市	高野	最初ヶ峰(275)
156	276	犬の墓	紀の川市	竹房	犬の墓(276)
157	277	畑野	紀の川市	桃山町黒川	畑野(277)
158	278	神田	紀の川市	桃山町神田	神田(278)
159	279	最上2	紀の川市	桃山町最上	最上2(279)
160	280	布袋石	紀の川市	桃山町黒川	布袋石(280)
161	281	出店	紀の川市	桃山町黒川	出店(281)
162	283	中ノ宮	紀の川市	桃山町神田	中ノ宮(283)
163	284	鷹ノ巣	紀の川市	桃山町神田	鷹ノ巣(284)
164	285	穩田	紀の川市	桃山町野田原	穩田(285)
165	286	脇谷	紀の川市	桃山町脇谷	脇谷(286)
166	287	黒川	紀の川市	桃山町黒川	黒川(287)
167	298	西山西	紀の川市	貴志川町西山	西山西(298)
168	383	春日池1	紀の川市	東三谷	春日池1(383)
169	397	中の組	紀の川市	中鞆渚	中の組(397)
170	398	高原	紀の川市	下鞆渚	高原(398)
171	424	清川	紀の川市	上鞆渚	清川(424)
172	425	久保	紀の川市	上鞆渚	久保(425)
173	426	日高	紀の川市	上鞆渚	日高(426)
174	427	林垣内	紀の川市	上鞆渚	林垣内(427)
175	428	畑野	紀の川市	下鞆渚	畑野(428)
176	489	前田	紀の川市	貴志川町前田	前田(489)
177	532	名手上東	紀の川市	名手上	名手上東(532)
178	534	芦立	紀の川市	東川原	芦立(534)
179	535	荒見2	紀の川市	荒見	荒見2(535)
180	536	上勝神	紀の川市	勝神	上勝神(536)

06-03-00 土砂災害警戒区域（地すべり）

No	区域番号	区域名	市町村名	大字	区域名
181	537	善田	紀の川市	桃山町善田	善田(537)
182	538	雨山	紀の川市	桃山町野田原	雨山(538)
183	539	野田原	紀の川市	桃山町野田原	野田原(539)
184	540	西ノ側	紀の川市	貴志川町岸宮	西ノ側(540)
185	576	高原	紀の川市	桃山町黒川	高原(576)
186	99	吉原	橋本市	吉原	吉原(99)
187	101	柱本1	橋本市	柱本	柱本1(101)
188	102	慶賀野1	橋本市	慶賀野	慶賀野1(102)
189	103	慶賀野2	橋本市	慶賀野	慶賀野2(103)
190	104	垂井1	橋本市	隅田町垂井	垂井1(104)
191	105	古佐田	橋本市	橋本	古佐田(105)
192	106	柱本2	橋本市	柱本	柱本2(106)
193	111	山内1	橋本市	隅田町山内	山内1(111)
194	112	山内2	橋本市	隅田町山内	山内2(112)
195	113	霜草	橋本市	隅田町霜草	露草(113)
196	114	中島1	橋本市	隅田町霜草	中島1(114)
197	115	中島2	橋本市	隅田町霜草	中島2(115)
198	116	紀見	橋本市	紀見	紀見(116)
199	119	上兵庫	橋本市	隅田町上兵庫	上兵庫(119)
200	120	吉原梗断線	橋本市	吉原	吉原梗断線(120)
201	121	北馬場	橋本市	北馬場	北馬場(121)
202	122	吉原2	橋本市	吉原	吉原2(122)
203	123	清水	橋本市	清水	清水(123)
204	133	竹尾	橋本市	高野口町竹尾	竹尾(133)
205	134	上中	橋本市	高野口町九重	上中(134)
206	135	西川	橋本市	高野口町嵯峨谷	西川(135)
207	193	杉尾	橋本市	杉尾	杉尾(193)
208	194	横座	橋本市	横座, 賢堂	横座(194)
209	195	西畑	橋本市	西畑	西畑(195)
210	231	九重	橋本市	高野口町九重	九重(231)
211	233	田原1	橋本市	高野口町田原	田原1(233)
212	234	大野地蔵尾	橋本市	高野口町大野	大野地蔵尾(234)
213	235	下中	橋本市	高野口町上中	下中(235)
214	500	柱本	橋本市	柱本	柱本(500)
215	501	横座	橋本市	横座	横座(501)
216	502	東家	橋本市	東家	東家(502)

06-03-00 土砂災害警戒区域（地すべり）

No	区域番号	区域名	市町村名	大字	区域名
217	503	南馬場	橋本市	南馬場	南馬場(503)
218	544	九重	橋本市	高野口町九重	九重(544)
219	557	吉原、田原	橋本市	吉原, 田原	吉原、田原(557)
220	2	山崎	かつらぎ町	山崎	山崎(2)
221	3	渋田	かつらぎ町	東渋田	渋田(3)
222	4	久木	かつらぎ町	花園久木	久木(4)
223	5	北寺	かつらぎ町	花園北寺	北寺(5)
224	6	古向	かつらぎ町	花園梁瀬	古向(6)
225	7	峯手	かつらぎ町	花園梁瀬	峯手(7)
226	8	敷地	かつらぎ町	花園梁瀬	敷地(8)
227	35	三谷	かつらぎ町	三谷, 教良寺	三谷(35)
228	36	西渋田1	かつらぎ町	西渋田	西渋田(36)
229	37	池窪	かつらぎ町	花園池之窪	池窪(37)
230	38	臼谷	かつらぎ町	花園梁瀬	臼谷(38)
231	138	峰窪	かつらぎ町	平	峰窪(138)
232	139	西峰	かつらぎ町	滝	西峰(139)
233	140	東滝	かつらぎ町	滝	東滝(140)
234	141	広口1	かつらぎ町	広口	広口1(141)
235	142	東柏木	かつらぎ町	柏木	東柏木(142)
236	143	広野	かつらぎ町	短野	広野(143)
237	144	柏木	かつらぎ町	柏木	柏木(144)
238	145	中柏木	かつらぎ町	柏木	中柏木(145)
239	146	西柏木	かつらぎ町	柏木	西柏木(146)
240	147	大松	かつらぎ町	広口	大松(147)
241	148	広浦	かつらぎ町	広浦	広浦(148)
242	149	平沼田2	かつらぎ町	平沼田	平沼田2(149)
243	150	星山	かつらぎ町	星山	星山(150)
244	243	大畑2	かつらぎ町	大畑	大畑2(243)
245	244	東谷	かつらぎ町	東谷	東谷(244)
246	245	東大久保	かつらぎ町	東谷, 平	東大久保(245)
247	246	平	かつらぎ町	平	平(246)
248	247	広口2	かつらぎ町	広口	広口2(247)
249	248	滝	かつらぎ町	滝	滝(248)
250	249	新体	かつらぎ町	滝	新体(249)
251	250	大畑1	かつらぎ町	大畑	大畑1(250)
252	251	平沼田1	かつらぎ町	平沼田, 東渋田	平沼田1(251)

06-03-00 土砂災害警戒区域（地すべり）

No	区域番号	区域名	市町村名	大字	区域名
253	252	広浦北	かつらぎ町	広浦	広浦北(252)
254	253	宮本	かつらぎ町	宮本	宮本(253)
255	254	短野	かつらぎ町	短野	短野(254)
256	255	上天野	かつらぎ町	上天野	上天野(255)
257	256	下天野	かつらぎ町	下天野	下天野(256)
258	257	星川2	かつらぎ町	星川	星川2(257)
259	258	星川1	かつらぎ町	星川	星川1(258)
260	259	御所1	かつらぎ町	御所	御所1(259)
261	260	御所2	かつらぎ町	御所	御所2(260)
262	261	日高	かつらぎ町	日高	日高(261)
263	423	金剛寺	かつらぎ町	花園新子	金剛寺(423)
264	541	丁ノ町	かつらぎ町	丁ノ町	丁ノ町(541)
265	542	星川	かつらぎ町	星川	星川(542)
266	543	新体	かつらぎ町	広口	新体(543)
267	554	西洪田2	かつらぎ町	西洪田	西洪田(554)
268	577	東谷	かつらぎ町	東谷	東谷(577)
269	606	嶺出	かつらぎ町	花園梁瀬	嶺出(606)
270	619	星川3	かつらぎ町	星川	星川(619)
271	136	古沢	九度山町	下古沢	古沢(136)
272	137	九度山	九度山町	九度山	九度山(137)
273	236	日浦垣内	九度山町	丹生川	日浦垣内(236)
274	237	丹生川	九度山町	丹生川	丹生川(237)
275	238	笠木	九度山町	笠木	笠木(238)
276	239	椎出1	九度山町	椎出	椎出1(239)
277	240	椎出2	九度山町	椎出	椎出2(240)
278	241	椎出3	九度山町	椎出	椎出3(241)
279	242	椎出4	九度山町	椎出	椎出4(242)
280	488	上古沢1	九度山町	上古沢	上古沢1(488)
281	618	上古沢2	九度山町	上古沢	上古沢2(618)
282	86	転軸山	高野町	高野山	転軸山(86)
283	87	鶯谷	高野町	高野山	鶯谷(87)
284	417	小安	高野町	檜原	小安(417)
285	418	杖ヶ藪	高野町	杖ヶ藪	杖ヶ藪(418)
286	419	下筒香	高野町	下筒香	下筒香(419)
287	420	西ヶ峰	高野町	西ヶ峰	西ヶ峰(420)
288	421	下湯川	高野町	湯川	下湯川(421)

06-03-00 土砂災害警戒区域（地すべり）

No	区域番号	区域名	市町村名	大字	区域名
289	422	作水	高野町	西郷	作水(422)
290	578	大滝	高野町	大滝	大滝(578)
291	109	北	有田市	初島町	北(109)
292	110	箕島	有田市	箕島	箕島(110)
293	128	畑	有田市	宮原町畑	畑(128)
294	205	初島	有田市	初島町浜	初島(205)
295	206	竹田	有田市	初島町里	竹田(206)
296	207	前田	有田市	宮原町畑	前田(207)
297	208	千田西	有田市	千田	千田西(208)
298	209	野井	有田市	千田	野井(209)
299	505	西谷	有田市	糸我町西	西谷(505)
300	562	中御堂	有田市	宮崎町	中御堂(562)
301	563	辰ヶ浜	有田市	宮崎町	辰ヶ浜(563)
302	181	田	湯浅町	田	田(181)
303	344	小浜	湯浅町	田	小浜(344)
304	347	前田	広川町	前田	前田347
305	15	遠井	有田川町	遠井	遠井(15)
306	16	本村	有田川町	遠井	本村(16)
307	17	沼	有田川町	沼	沼(17)
308	18	楠本	有田川町	楠本	楠本(18)
309	19	宮本	有田川町	楠本	宮本(19)
310	20	西原	有田川町	楠本	西原(20)
311	21	大月	有田川町	東大谷	大月(21)
312	22	日物川	有田川町	日物川	日物川(22)
313	23	二川	有田川町	二川	二川(23)
314	24	上湯川	有田川町	上湯川	上湯川(24)
315	25	生石	有田川町	生石	生石(25)
316	26	生石2	有田川町	生石	生石2(26)
317	42	宮原	有田川町	沼谷	宮原(42)
318	43	栗林	有田川町	清水	栗林(43)
319	44	中村	有田川町	下湯川	中村(44)
320	45	西原2	有田川町	清水	西原2(45)
321	46	小峠	有田川町	清水	小峠(46)
322	47	大蔵	有田川町	大蔵	大蔵(47)
323	48	柳	有田川町	宮川	柳(48)
324	49	山手	有田川町	遠井	山手(49)

06-03-00 土砂災害警戒区域（地すべり）

No	区域番号	区域名	市町村名	大字	区域名
325	50	宮本谷	有田川町	沼	宮本谷(50)
326	51	小池	有田川町	遠井	小池(51)
327	52	北野	有田川町	楠本	北野(52)
328	53	下浦	有田川町	北野川	下浦(53)
329	54	生石3	有田川町	生石	生石3(54)
330	89	北浦	有田川町	遠井	北浦(89)
331	90	西谷	有田川町	楠本	西谷(90)
332	91	河南	有田川町	二川	河南(91)
333	175	西ヶ峯	有田川町	西ヶ峯	西ヶ峯(175)
334	176	延坂	有田川町	延坂	延坂(176)
335	177	黒松	有田川町	黒松	黒松(177)
336	178	上六川	有田川町	上六川	上六川(178)
337	179	釜中	有田川町	釜中	釜中(179)
338	180	沼田	有田川町	沼田	沼田(180)
339	322	瀬井1	有田川町	瀬井	瀬井1(322)
340	323	上六川2	有田川町	上六川	上六川2(323)
341	324	瀬井2	有田川町	瀬井	瀬井2(324)
342	325	中	有田川町	中	中(325)
343	326	中峰	有田川町	中峰	中峰(326)
344	328	彦ヶ瀬	有田川町	彦ヶ瀬	彦ヶ瀬(328)
345	329	有原	有田川町	有原	有原(329)
346	330	西	有田川町	上六川	西(330)
347	331	青田1	有田川町	青田	青田1(331)
348	332	吉田	有田川町	有原	吉田(332)
349	333	鷲ヶ峰	有田川町	釜中	鷲ヶ峰(333)
350	334	小原	有田川町	小原	小原(334)
351	335	大藪	有田川町	大藪	大藪(335)
352	336	青田2	有田川町	青田	青田2(336)
353	337	大賀畑	有田川町	大賀畑	大賀畑(337)
354	338	長谷	有田川町	長谷	長谷(338)
355	339	船坂	有田川町	船坂	船坂(339)
356	340	井口	有田川町	井口	井口(340)
357	342	岩室山	有田川町	田口	岩室山(342)
358	343	藤波	有田川町	明王寺	藤波(343)
359	441	立石	有田川町	立石	立石(441)
360	442	岩野河	有田川町	岩野河	岩野河(442)

06-03-00 土砂災害警戒区域（地すべり）

No	区域番号	区域名	市町村名	大字	区域名
361	493	楠本2	有田川町	楠本	楠本2(493)
362	545	田角	有田川町	田角	田角(545)
363	547	畦田	有田川町	瀬井	畦田(547)
364	548	生石	有田川町	生石	生石(548)
365	550	小中	有田川町	楠本	小中(550)
366	582	本堂	有田川町	本堂	本堂(582)
367	583	三瀬川	有田川町	三瀬川	三瀬川(583)
368	586	井谷	有田川町	井谷	井谷(586)
369	587	井谷	有田川町	井谷	井谷(587)
370	603	三瀬川	有田川町	三瀬川	三瀬川(603)
371	604	寺出	有田川町	井谷	寺出(604)
372	632	三瀬川	有田川町	三瀬川	三瀬川(632)
373	180・327	沼田・上沼田	有田川町	沼田	沼田・上沼田(180・327)
374	210	亀山	御坊市	湯川町丸山	亀山(210)
375	487	野島	御坊市	名田町野島	野島(487)
376	363	和田	美浜町	和田	和田(363)
377	388	三尾	美浜町	三尾	三尾(388)
378	361	大原	日高町	志賀	大原(361)
379	362	岩下	日高町	阿尾	岩下(362)
380	349	那端	由良町	畑	那端(349)
381	350	畑1	由良町	畑	畑1(350)
382	351	畑2	由良町	畑	畑2(351)
383	352	三尾川	由良町	三尾川	三尾川(352)
384	353	門前	由良町	門前	門前(353)
385	354	大島山	由良町	三尾川	大島山(354)
386	355	小引	由良町	小引	小引(355)
387	356	上出	由良町	衣奈	上出(356)
388	357	番所山	由良町	大引	番所山(357)
389	358	吹井	由良町	吹井	吹井(358)
390	359	大引	由良町	大引	大引(359)
391	360	江ノ駒	由良町	江ノ駒	江ノ駒(360)
392	385	水谷池	由良町	門前	水谷池(385)
393	386	神谷	由良町	神谷	神谷(386)
394	387	東畑	由良町	吹井	東畑(387)
395	623	吹井1	由良町	吹井	吹井1(623)
396	373	中央	印南町	櫻川	中央(373)

06-03-00 土砂災害警戒区域（地すべり）

No	区域番号	区域名	市町村名	大字	区域名
397	374	内田	印南町	羽六	内田(374)
398	375	中越	印南町	印南原	中越(375)
399	390	境松	印南町	印南原	境松(390)
400	391	いなはら	印南町	印南原	いなはら(391)
401	392	黒垣内	印南町	印南原	黒垣内(392)
402	393	滝の口	印南町	印南原	滝の口(393)
403	394	長谷川	印南町	羽六	長谷川(394)
404	448	陰地	印南町	川又	陰地(448)
405	449	田の垣内	印南町	田ノ垣内	田の垣内(449)
406	450	松原	印南町	松原	松原(450)
407	451	丹生	印南町	丹生	丹生(451)
408	486	小入	印南町	小原	小入(486)
409	364	根笹	みなべ町	東本庄	根笹(364)
410	365	受領	みなべ町	東本庄	受領(365)
411	366	東本庄	みなべ町	東本庄	東本庄(366)
412	367	久地	みなべ町	晩稲	久地(367)
413	368	方丈	みなべ町	東本庄	方丈(368)
414	369	前谷	みなべ町	筋	前谷(369)
415	370	片山	みなべ町	谷口	片山(370)
416	371	上ノ尾	みなべ町	晩稲	上ノ尾(371)
417	372	野原谷	みなべ町	筋	野原谷(372)
418	389	瓜谷	みなべ町	西本庄	瓜谷(389)
419	447	軽井川	みなべ町	清川	軽井川(447)
420	494	東岩代	みなべ町	東岩代	東岩代(494)
421	551	野原谷	みなべ町	筋	野原谷(551)
422	552	上ノ尾	みなべ町	晩稲	上ノ尾(552)
423	558	晩稲熊岡	みなべ町	晩稲, 熊岡	晩稲熊岡(558)
424	631	下ノ尾	みなべ町	晩稲	下ノ尾(631)
425	58	下長志	日高川町	寒川	下長志(58)
426	59	佐々木	日高川町	初湯川	佐々木(59)
427	60	片串	日高川町	初湯川	片串(60)
428	61	上ノ段	日高川町	熊野川	上ノ段(61)
429	62	芝の上	日高川町	三十木	芝の上(62)
430	63	宮の前	日高川町	上田原	宮の前(63)
431	64	上坂本	日高川町	老星	上坂本(64)
432	65	早稲田	日高川町	高津尾	早稲田(65)

06-03-00 土砂災害警戒区域（地すべり）

No	区域番号	区域名	市町村名	大字	区域名
433	66	谷口	日高川町	西原	谷口(66)
434	67	碓	日高川町	船津	碓(67)
435	68	間野	日高川町	船津	間野(68)
436	69	下滝本	日高川町	船津	下滝本(69)
437	70	坂本	日高川町	船津	坂本(70)
438	71	地頭の鼻	日高川町	平川	地頭の鼻(71)
439	348	土生	日高川町	土生	土生(348)
440	444	観音峠	日高川町	山野	観音峠(444)
441	445	炭屋谷	日高川町	山野	炭屋谷(445)
442	446	江川	日高川町	江川	江川(446)
443	27	本宮	田辺市	本宮町本宮	本宮(27)
444	28	朝来平	田辺市	中辺路町川合	朝来平(28)
445	29	高原	田辺市	中辺路町高原	高原(29)
446	30	峯	田辺市	中辺路町小皆	峯(30)
447	31	日向	田辺市	中辺路町西谷	日向(31)
448	32	西谷	田辺市	中辺路町西谷	西谷(32)
449	33	北郡下地	田辺市	中辺路町北郡	北郡下地(33)
450	55	東方	田辺市	龍神村柳瀬	東方(55)
451	57	下谷	田辺市	龍神村甲斐ノ川	下谷(57)
452	72	日浦	田辺市	本宮町切畑	日浦(72)
453	73	山在	田辺市	本宮町上切原	山在(73)
454	77	滝尻	田辺市	中辺路町栗栖川	滝尻(77)
455	78	下皆	田辺市	中辺路町小松原	下皆(78)
456	79	蛇の越	田辺市	中辺路町大川	蛇の越(79)
457	80	長城垣内	田辺市	中辺路町大川	長城垣内(80)
458	81	上芝	田辺市	中辺路町栗栖川	上芝(81)
459	82	庵谷	田辺市	合川	庵谷(82)
460	83	岩倉	田辺市	合川	岩倉(83)
461	85	射矢ヶ谷	田辺市	鮎川	射矢ヶ谷(85)
462	92	殿垣内	田辺市	龍神村龍神	殿垣内(92)
463	93	原	田辺市	龍神村柳瀬	原(93)
464	94	坊垣内	田辺市	龍神村福井	坊垣内(94)
465	95	手谷	田辺市	龍神村福井	手谷(95)
466	96	小菅鍋坂	田辺市	龍神村福井	小菅鍋坂(96)
467	97	伏拝	田辺市	本宮町伏拝	伏拝(97)
468	129	冬木	田辺市	上芳養	冬木(129)

06-03-00 土砂災害警戒区域（地すべり）

No	区域番号	区域名	市町村名	大字	区域名
469	130	峰玉	田辺市	上芳養	峰玉(130)
470	131	上芳養	田辺市	上芳養	上芳養(131)
471	211	皆平	田辺市	上芳養	皆平(211)
472	212	小畔谷	田辺市	上芳養	小畔谷(212)
473	213	平岩1	田辺市	稲成町	平岩1(213)
474	214	平岩2	田辺市	稲成町	平岩2(214)
475	215	谷上1	田辺市	稲成町	谷上1(215)
476	216	谷上2	田辺市	稲成町	谷上2(216)
477	218	団栗2	田辺市	芳養町	団栗2(218)
478	219	団栗1	田辺市	芳養町	団栗1(219)
479	220	甚五郎	田辺市	芳養町	甚五郎(220)
480	221	大坊	田辺市	芳養町	大坊(221)
481	222	杉原	田辺市	上秋津	杉原(222)
482	223	西原	田辺市	長野	西原(223)
483	224	峰原	田辺市	上三栖	峰原(224)
484	225	下畑	田辺市	上秋津	下畑(225)
485	226	奥畑	田辺市	上秋津	奥畑(226)
486	227	境	田辺市	上秋津	境(227)
487	228	一丁田	田辺市	上三栖	一丁田(228)
488	229	細井	田辺市	中三栖	細井(229)
489	395	洞	田辺市	秋津川	洞(395)
490	401	小松原	田辺市	中辺路町小松原	小松原(401)
491	402	芦立	田辺市	中辺路町内井川	芦立(402)
492	403	小皆	田辺市	中辺路町小皆	小皆(403)
493	404	宮谷	田辺市	中辺路町石船	宮谷(404)
494	405	宝柏	田辺市	秋津川	宝柏(405)
495	406	中村	田辺市	秋津川	中村(406)
496	407	鍵原	田辺市	秋津川	鍵原(407)
497	408	串崎1	田辺市	秋津川	串崎1(408)
498	409	串崎2	田辺市	秋津川	串崎2(409)
499	410	上上野	田辺市	上野	上上野(410)
500	411	三本松	田辺市	長野	三本松(411)
501	412	東原1	田辺市	長野	東原1(412)
502	413	東原2	田辺市	長野	東原2(413)
503	414	城垣内	田辺市	長野	城垣内(414)
504	415	縄手	田辺市	上三栖	縄手(415)

06-03-00 土砂災害警戒区域（地すべり）

No	区域番号	区域名	市町村名	大字	区域名
505	452	武住	田辺市	本宮町武住	武住(452)
506	453	カシ田	田辺市	本宮町湯峯	カシ田(453)
507	454	垣内	田辺市	本宮町湯峯	垣内(454)
508	455	川湯	田辺市	本宮町川湯	川湯(455)
509	456	早田	田辺市	本宮町請川	早田(456)
510	468	上地	田辺市	中辺路町野中	上地(468)
511	469	大畑	田辺市	中辺路町野中	大畑(469)
512	470	小原峠	田辺市	中辺路町野中	小原峠(470)
513	472	大川	田辺市	中辺路町大川	大川(472)
514	473	温川	田辺市	中辺路町温川	温川(473)
515	474	土地	田辺市	中辺路町野中	土地(474)
516	475	高原谷	田辺市	中辺路町高原	高原谷(475)
517	476	焼地蔵	田辺市	中辺路町高原	焼地蔵(476)
518	477	下地	田辺市	中辺路町大内川	下地(477)
519	478	中切	田辺市	中辺路町石船	中切(478)
520	480	鉛山	田辺市	鮎川	鉛山(480)
521	495	上芳養2	田辺市	上芳養	上芳養2(495)
522	496	伏菟野	田辺市	伏菟野	伏菟野(496)
523	499	上芳養3	田辺市	上芳養	上芳養3(499)
524	507	埴田	田辺市	下三栖	埴田(507)
525	508	上野	田辺市	上野	上野(508)
526	559	上野東	田辺市	上野	上野東(559)
527	564	奥江原	田辺市	稲成町	奥江原(564)
528	589	近露	田辺市	中辺路町近露	地下露(589)
529	590	皆の川	田辺市	中辺路町大川	皆の川(590)
530	598	武住	田辺市	本宮町武住	武住(598)
531	622	東	田辺市	龍神村東, 龍神村殿原	東(622)
532	633	九鬼	田辺市	本宮町大居	九鬼(633)
533	481	保呂	白浜町	保呂	保呂(481)
534	482	庄川	白浜町	庄川	庄川(482)
535	483	栗山	白浜町	富田	栗山(483)
536	484	城	白浜町	城	城(484)
537	184	岡	上富田町	岡	岡(184)
538	185	峠	上富田町	朝来	峠(185)
539	186	立平	上富田町	岩田	立平(186)
540	498	清水谷	上富田町	市ノ瀬	清水谷(498)

06-03-00 土砂災害警戒区域（地すべり）

No	区域番号	区域名	市町村名	大字	区域名
541	380	見老津	すさみ町	見老津	見老津(380)
542	467	海老	古座川町	長迫	海老(467)
543	592	松根	古座川町	松根	松根(592)
544	593	平井	古座川町	平井	平井(593)
545	595	真砂	古座川町	真砂	真砂(595)
546	381	宮地	串本町	田並上	宮地(381)
547	382	橋杭	串本町	鬮野川	橋杭(382)
548	485	比曾原	串本町	里川	比曾原(485)
549	74	河根	新宮市	熊野川町嶋津	河根(74)
550	75	大小森	新宮市	熊野川町篠尾	大小森(75)
551	76	大休場	新宮市	熊野川町上長井	大休場(76)
552	230	立石	新宮市	木ノ川	立石(230)
553	416	栗原	新宮市	高田	栗原(416)
554	457	志古	新宮市	熊野川町日足	志古(457)
555	458	松沢	新宮市	熊野川町宮井	松沢(458)
556	182	浜ノ宮	那智勝浦町	浜ノ宮	浜ノ宮(182)
557	376	高津気	那智勝浦町	高津気	高津気(376)
558	378	浦神	那智勝浦町	浦神	浦神(378)
559	459	懸川	那智勝浦町	口色川	懸川(459)
560	460	大野	那智勝浦町	大野	大野(460)
561	461	坂足	那智勝浦町	坂足	坂足(461)
562	463	田垣内	那智勝浦町	田垣内	田垣内(463)
563	464	小阪1	那智勝浦町	小阪	小阪1(464)
564	466	小匠	那智勝浦町	小匠	小匠(466)
565	553	井関	那智勝浦町	井関	井関(553)
566	591	那智山	那智勝浦町	那智山	那智山(591)
567	183	太地	太地町	太地	太地(183)

06-04-00 土砂災害警戒区域（急傾斜地の崩壊）

No	区域番号	区域名	市町村名	大字	区域名
1	I-259	大川	和歌山市	大川	大川(I-259)
2	I-260	深山	和歌山市	深山	深山(I-260)
3	I-261	加太浦谷	和歌山市	加太	加太浦谷(I-261)
4	I-262	新出・加太浦谷	和歌山市	加太	新出・加太浦谷(I-262)
5	I-263	泊り谷・泊り谷(2)・泊り谷(3)	和歌山市	加太	泊り谷・泊り谷(2)・泊り谷(3)(I-263)
6	I-264	水神・八幡山	和歌山市	加太	水神・八幡山(I-264)
7	I-265	加太(山田)・加太(山田)・加太(山田)	和歌山市	加太	加太(山田)・加太(山田)・加太(山田)(I-265)
8	I-266	加太(仲の町)	和歌山市	加太	加太(仲の町)(I-266)
9	I-267	向ノ丁(2)・水神・加太(3)	和歌山市	加太	向ノ丁(2)・水神・加太(3)(I-267)
10	I-268	日野(1)	和歌山市	日野	日野(1)(I-268)
11	I-269	日野(2)	和歌山市	日野	日野(2)(I-269)
12	I-270	西脇	和歌山市	磯の浦	西脇(I-270)
13	I-271	木ノ本	和歌山市	木ノ本	木ノ本(I-271)
14	I-272	梅原	和歌山市	梅原	梅原(I-272)
15	I-273	貴志中(2)	和歌山市	中	貴志中(2)(I-273)
16	I-274	東出	和歌山市	栄谷, 平井	東出(I-274)
17	I-275	大谷(1)	和歌山市	大谷	大谷(1)(I-275)
18	I-276	大谷・大谷東谷	和歌山市	大谷	大谷・大谷東谷(I-276)
19	I-277	善明寺(1)	和歌山市	善明寺	善明寺(1)(I-277)
20	I-278	善明寺(2)	和歌山市	善明寺	善明寺(2)(I-278)
21	I-279	善明寺	和歌山市	善明寺	善明寺(I-279)
22	I-280	千手	和歌山市	六十谷	千手(I-280)
23	I-281	黒岩	和歌山市	黒岩	黒岩(I-281)
24	I-282	黒岩(2)	和歌山市	黒岩	黒岩(2)(I-282)
25	I-284	黒岩・黒岩	和歌山市	黒岩	黒岩・黒岩(I-284)
26	I-285	口須佐	和歌山市	口須佐	口須佐(I-285)
27	I-286	木枕	和歌山市	木枕	木枕(I-286)
28	I-287	永山(2)・永山	和歌山市	永山	永山(2)・永山(I-287)
29	I-289	永山(9)	和歌山市	永山	永山(9)(I-289)
30	I-290	山東中(3)	和歌山市	山東中	山東中(3)(I-290)
31	I-291	大河内	和歌山市	大河内	大河内(I-291)
32	I-292	南畑	和歌山市	南畑	南畑(I-292)
33	I-293	小倉	和歌山市	下三毛	小倉(I-293)
34	I-294	明王寺	和歌山市	明王寺	明王寺(I-294)
35	I-295	岩橋(花山)・岩橋(2)	和歌山市	岩橋	岩橋(花山)・岩橋(2)(I-295)
36	I-297	雑賀崎	和歌山市	雑賀崎	雑賀崎(I-297)
37	I-299	明王寺	和歌山市	塩ノ谷	明王寺(I-299)
38	I-300	塩の谷	和歌山市	塩ノ谷	塩の谷(I-300)
39	I-302	塩の谷(2)	和歌山市	明王寺	塩の谷(2)(I-302)
40	I-303	塩の谷(3)	和歌山市	明王寺	塩の谷(3)(I-303)
41	I-305	紀三井寺	和歌山市	紀三井寺	紀三井寺(I-305)
42	I-311	冬野(2)	和歌山市	冬野	冬野(2)(I-311)
43	I-312	冬野(3)	和歌山市	毛見, 冬野, 内原, 海南市黒江	冬野(3)(I-312)
44	I-313	冬野(4)	和歌山市	冬野	冬野(4)(I-313)
45	I-314	冬野(5)	和歌山市	冬野	冬野(5)(I-314)
46	I-315	冬野(6)	和歌山市	冬野	冬野(6)(I-315)
47	I-316	本渡(5)	和歌山市	冬野	本渡(5)(I-316)
48	I-317	本渡(3)	和歌山市	本渡	本渡(3)(I-317)
49	I-318	広田	和歌山市	冬野	広田(I-318)
50	I-319	毛見	和歌山市	毛見	毛見(I-319)
51	I-320	毛見(3)	和歌山市	毛見	毛見(3)(I-320)
52	I-321	毛見	和歌山市	毛見	毛見(I-321)
53	I-322	琴ノ浦(3)・琴ノ浦(2)・毛見(8)	和歌山市	毛見	琴ノ浦(3)・琴ノ浦(2)・毛見(8)(I-322)
54	I-327	朝日(2)	和歌山市	朝日	朝日(2)(I-327)
55	I-329	境原	和歌山市	境原	境原(I-329)
56	I-330	左近谷・左近谷・本渡(2)	和歌山市	本渡	左近谷・左近谷・本渡(2)(I-330)
57	I-331	本渡	和歌山市	本渡	本渡(I-331)
58	I-332	黒谷	和歌山市	黒谷	黒谷(I-332)
59	I-333	森小手穂(2)	和歌山市	森小手穂	森小手穂(2)(I-333)
60	I-334	寺内	和歌山市	寺内	寺内(I-334)
61	I-335	森小手穂	和歌山市	森小手穂	森小手穂(I-335)
62	I-336	吉礼(3)	和歌山市	吉礼	吉礼(3)(I-336)
63	I-337	吉礼(1)	和歌山市	吉礼	吉礼(1)(I-337)
64	I-338	口須佐(1)	和歌山市	口須佐	口須佐(1)(I-338)
65	I-339	平尾	和歌山市	平尾	平尾(I-339)

06-04-00 土砂災害警戒区域（急傾斜地の崩壊）

No	区域番号	区域名	市町村名	大字	区域名
66	I-341	相坂	和歌山市	相坂	相坂(I-341)
67	I-342	相坂	和歌山市	相坂	相坂(I-342)
68	I-343	奥須佐・吉里	和歌山市	奥須佐	奥須佐・吉里(I-343)
69	I-349	打越	和歌山市	打越町	打越(I-349)
70	I-350	打越(2)	和歌山市	東高松, 宇須, 打越町	打越(2)(I-350)
71	I-351	秋葉町・東高松	和歌山市	秋葉町, 東高松	秋葉町・東高松(I-351)
72	I-352	塩屋	和歌山市	秋葉町	塩屋(I-352)
73	I-353	塩屋六丁目	和歌山市	和歌浦東, 塩屋	塩屋六丁目(I-353)
74	I-354	和歌浦中1(2)	和歌山市	和歌浦東	和歌浦中1(2)(I-354)
75	I-355	和田・和田・和田	和歌山市	和田	和田・和田・和田(I-355)
76	I-356	三田(2)	和歌山市	坂田	三田(2)(I-356)
77	I-357	吉原	和歌山市	吉原	吉原(I-357)
78	I-358	紀三井寺・三葛	和歌山市	三葛	紀三井寺・三葛(I-358)
79	I-359	広原	和歌山市	広原	広原(I-359)
80	I-360	田尻	和歌山市	田尻	田尻(I-360)
81	I-361	三田	和歌山市	坂田	三田(I-361)
82	I-362	西(1)	和歌山市	西	西(1)(I-362)
83	I-364	田ノ浦(2)	和歌山市	田野	田ノ浦(2)(I-364)
84	I-366-1	田ノ浦(3)・田ノ浦・田野	和歌山市	田野	田ノ浦(3)・田ノ浦・田野(I-366-1)
85	I-366-2	田ノ浦(3)・田ノ浦・田野	和歌山市	田野	田ノ浦(3)・田ノ浦・田野(I-366-2)
86	I-367	園部(1)	和歌山市	園部	園部(1)(I-367)
87	I-369	田の浦(2)	和歌山市	田野	田の浦(2)(I-369)
88	I-370	田ノ浦(4)	和歌山市	田野, 新和歌浦	田ノ浦(4)(I-370)
89	I-371	田ノ浦(5)	和歌山市	田野	田ノ浦(5)(I-371)
90	I-372	和歌浦(2)	和歌山市	新和歌浦	和歌浦(2)(I-372)
91	I-373	和歌浦(4)	和歌山市	新和歌浦	和歌浦(4)(I-373)
92	I-374	和歌浦中(3)	和歌山市	和歌浦中	和歌浦中(3)(I-374)
93	I-375	吹上(1)	和歌山市	藪ノ丁	吹上(1)(I-375)
94	I-377	井辺	和歌山市	井辺	井辺(I-377)
95	I-378	滝畑・滝畑	和歌山市	滝畑	滝畑・滝畑(I-378)
96	I-379	秋葉町(2)	和歌山市	秋葉町	秋葉町(2)(I-379)
97	I-380	鶴立島	和歌山市	和歌浦東	鶴立島(I-380)
98	I-381	関戸	和歌山市	関戸	関戸(I-381)
99	I-382	関戸(1)	和歌山市	和歌浦中, 和歌浦西	関戸(1)(I-382)
100	I-383	和歌浦中1(2)・和歌浦中	和歌山市	和歌浦中	和歌浦中1(2)・和歌浦中(I-383)
101	I-384	和歌浦中1	和歌山市	和歌浦中	和歌浦中1(I-384)
102	I-385	津屋	和歌山市	和歌浦中	津屋(I-385)
103	I-386	権現前	和歌山市	新和歌浦, 和歌浦南, 和歌浦西	権現前(I-386)
104	I-387	和歌浦(1)	和歌山市	新和歌浦	和歌浦(1)(I-387)
105	I-388	出島の坪	和歌山市	関戸	出島の坪(I-388)
106	I-389	大浦(2)	和歌山市	西浜	大浦(2)(I-389)
107	I-390	西浜	和歌山市	西浜	西浜(I-390)
108	I-391	雑賀崎(14)	和歌山市	雑賀崎	雑賀崎(14)(I-391)
109	I-392	雑賀崎(1)・雑賀崎(東ノ丁)・雑賀崎(東山)	和歌山市	雑賀崎	雑賀崎(1)・雑賀崎(東ノ丁)・雑賀崎(東山)(I-392)
110	I-393	雑賀崎(3)・北浦	和歌山市	雑賀崎	雑賀崎(3)・北浦(I-393)
111	I-394	雑賀崎(東ノ丁)・雑賀崎(3)	和歌山市	雑賀崎	雑賀崎(東ノ丁)・雑賀崎(3)(I-394)
112	I-395	雑賀崎(13)	和歌山市	雑賀崎	雑賀崎(13)(I-395)
113	I-396	雑賀崎(11)	和歌山市	雑賀崎	雑賀崎(11)(I-396)
114	I-397	雑賀崎西ノ丁(1)	和歌山市	雑賀崎	雑賀崎西ノ丁(1)(I-397)
115	I-398	永山	和歌山市	木枕	永山(I-398)
116	I-399	吉里(1)	和歌山市	吉里	吉里(1)(I-399)
117	I-400	園部	和歌山市	園部	園部(I-400)
118	I-401	水神(2)	和歌山市	加太	水神(2)(I-401)
119	I-402	雑賀崎(2)・雑賀崎(中ノ丁)	和歌山市	雑賀崎	雑賀崎(2)・雑賀崎(中ノ丁)(I-402)
120	I-403	園部(14)	和歌山市	園部	園部(14)(I-403)
121	I-404	田ノ浦(8)	和歌山市	新和歌浦	田ノ浦(8)(I-404)
122	I-2133	坂田	和歌山市	吉原	坂田(I-2133)
123	I-2134	冬野	和歌山市	冬野	冬野(I-2134)
124	I-2135	吉原(2)	和歌山市	吉原	吉原(2)(I-2135)
125	I-2136	坂田住宅	和歌山市	坂田	坂田住宅(I-2136)
126	I-2141	雑賀崎(東ノ丁)・雑賀崎(1)	和歌山市	雑賀崎	雑賀崎(東ノ丁)・雑賀崎(1)(I-2141)
127	I-2142	貴志中	和歌山市	中	貴志中(I-2142)
128	I-2143	栄谷	和歌山市	栄谷	栄谷(I-2143)
129	I-2144	直川	和歌山市	直川	直川(I-2144)
130	I-2145	府中	和歌山市	府中, 直川	府中(I-2145)

06-04-00 土砂災害警戒区域（急傾斜地の崩壊）

No	区域番号	区域名	市町村名	大字	区域名
131	I-2146	園部(2)	和歌山市	園部	園部(2)(I-2146)
132	I-2147	菖蒲団地	和歌山市	吉礼	菖蒲団地(I-2147)
133	I-2150	三葛	和歌山市	三葛	三葛(I-2150)
134	I-2232	朝日(6)	和歌山市	冬野	朝日(6)(I-2232)
135	I-2233	朝日(7)	和歌山市	朝日	朝日(7)(I-2233)
136	I-2235	平尾	和歌山市	平尾	平尾(I-2235)
137	I-2237	大浦	和歌山市	西浜	大浦(I-2237)
138	I-2240	磯の浦	和歌山市	日野	磯の浦(I-2240)
139	I-2242	相坂(3)	和歌山市	相坂	相坂(3)(I-2242)
140	I-2243	永山	和歌山市	永山	永山(I-2243)
141	I-2247	善明寺(4)	和歌山市	善明寺	善明寺(4)(I-2247)
142	I-2248	鳴神川蟬谷	和歌山市	鳴神	鳴神川蟬谷(I-2248)
143	I-2249	三葛	和歌山市	三葛, 田尻	三葛(I-2249)
144	I-2265	口須佐	和歌山市	口須佐	口須佐(I-2265)
145	I-3401	向の丁・加太(1)	和歌山市	加太	向の丁・加太(1)(I-3401)
146	I-3402	雑賀崎(2)・北浦(1)	和歌山市	雑賀崎	雑賀崎(2)・北浦(1)(I-3402)
147	I-3404	加太(4)	和歌山市	加太	加太(4)(I-3404)
148	I-3405	永山(3)	和歌山市	永山	永山(3)(I-3405)
149	I-3406	深山(3)	和歌山市	深山	深山(3)(I-3406)
150	I-3407	磯の浦(2)	和歌山市	磯の浦	磯の浦(2)(I-3407)
151	I-3408	本脇	和歌山市	本脇	本脇(I-3408)
152	I-3409	西庄	和歌山市	西庄	西庄(I-3409)
153	I-3410	西庄(2)	和歌山市	西庄	西庄(2)(I-3410)
154	I-3411	木ノ本(3)	和歌山市	木ノ本	木ノ本(3)(I-3411)
155	I-3412	木ノ本(2)	和歌山市	木ノ本	木ノ本(2)(I-3412)
156	I-3413	梅原(2)	和歌山市	梅原	梅原(2)(I-3413)
157	I-3414	岩橋西村	和歌山市	岩橋, 栗栖	岩橋西村(I-3414)
158	I-3415	栄谷(2)	和歌山市	栄谷	栄谷(2)(I-3415)
159	I-3416	栄谷(3)	和歌山市	栄谷	栄谷(3)(I-3416)
160	I-3417	園部(3)	和歌山市	園部	園部(3)(I-3417)
161	I-3418	園部(12)	和歌山市	園部, 六十谷	園部(12)(I-3418)
162	I-3419	六十谷(1)	和歌山市	六十谷	六十谷(1)(I-3419)
163	I-3420	六十谷(2)	和歌山市	六十谷	六十谷(2)(I-3420)
164	I-3421	六十谷(4)	和歌山市	六十谷	六十谷(4)(I-3421)
165	I-3422	六十谷(5)	和歌山市	六十谷	六十谷(5)(I-3422)
166	I-3423	直川(2)	和歌山市	直川	直川(2)(I-3423)
167	I-3424	直川(3)	和歌山市	直川	直川(3)(I-3424)
168	I-3425	直川(4)	和歌山市	直川	直川(4)(I-3425)
169	I-3426	弘西	和歌山市	弘西	弘西(I-3426)
170	I-3427	西浜(3)	和歌山市	西浜	西浜(3)(I-3427)
171	I-3428	西浜(2)	和歌山市	西浜	西浜(2)(I-3428)
172	I-3429	雑賀崎西ノ丁・雑賀崎(5)	和歌山市	雑賀崎	雑賀崎西ノ丁・雑賀崎(5)(I-3429)
173	I-3430	雑賀崎(6)	和歌山市	雑賀崎	雑賀崎(6)(I-3430)
174	I-3431	西浜(6)	和歌山市	西浜	西浜(6)(I-3431)
175	I-3432	頭陀寺	和歌山市	境原	頭陀寺(I-3432)
176	I-3433	出島の坪	和歌山市	新和歌浦	出島の坪(I-3433)
177	I-3434	関戸3丁目	和歌山市	関戸	関戸3丁目(I-3434)
178	I-3435	秋葉町(4)	和歌山市	秋葉町	秋葉町(4)(I-3435)
179	I-3436	塩屋(2)	和歌山市	塩屋, 秋葉町	塩屋(2)(I-3436)
180	I-3437	和歌浦東1丁目	和歌山市	和歌浦東	和歌浦東1丁目(I-3437)
181	I-3438	和歌浦(3)	和歌山市	和歌浦中	和歌浦(3)(I-3438)
182	I-3439	田尻(2)	和歌山市	田尻	田尻(2)(I-3439)
183	I-3440	三葛	和歌山市	三葛, 紀三井寺	三葛(I-3440)
184	I-3441	名草山	和歌山市	紀三井寺	名草山(I-3441)
185	I-3442	紀三井寺(2)	和歌山市	紀三井寺	紀三井寺(2)(I-3442)
186	I-3444	坂田(1)	和歌山市	坂田	坂田(1)(I-3444)
187	I-3445	広原	和歌山市	広原	広原(I-3445)
188	I-3446	若葉団地	和歌山市	冬野	若葉団地(I-3446)
189	I-3448	坂田(2)	和歌山市	坂田	坂田(2)(I-3448)
190	I-3449	岩橋	和歌山市	岩橋, 鳴神	岩橋(I-3449)
191	I-3450	鳴神	和歌山市	鳴神	鳴神(I-3450)
192	I-3451	南畑(3)	和歌山市	南畑	南畑(3)(I-3451)
193	I-3452	内原	和歌山市	内原, 毛見	内原(I-3452)
194	I-3453	毛見	和歌山市	内原, 毛見	毛見(I-3453)
195	I-3454	毛見(7)・琴ノ浦	和歌山市	毛見, 海南市船尾	毛見(7)・琴ノ浦(I-3454)

06-04-00 土砂災害警戒区域（急傾斜地の崩壊）

No	区域番号	区域名	市町村名	大字	区域名
196	I-3581	深山(2)	和歌山市	深山	深山(2)(I-3581)
197	I-3582	加太(6)	和歌山市	加太	加太(6)(I-3582)
198	I-3584	西庄(3)	和歌山市	西庄	西庄(3)(I-3584)
199	I-3585	中(2)	和歌山市	中	中(2)(I-3585)
200	I-3586	園部(10)	和歌山市	善明寺	園部(10)(I-3586)
201	I-3588	園部(4)	和歌山市	園部	園部(4)(I-3588)
202	I-3589	弘西(2)	和歌山市	弘西	弘西(2)(I-3589)
203	I-3590	八幡台小学校	和歌山市	西庄	八幡台小学校(I-3590)
204	I-3591	木ノ本(4)	和歌山市	木ノ本	木ノ本(4)(I-3591)
205	I-3592	栄谷(4)	和歌山市	栄谷	栄谷(4)(I-3592)
206	I-3593	大谷(9)	和歌山市	大谷	大谷(9)(I-3593)
207	I-3594	善明寺(3)	和歌山市	善明寺	善明寺(3)(I-3594)
208	I-3596	園部(6)	和歌山市	園部	園部(6)(I-3596)
209	I-3597	園部(7)	和歌山市	園部	園部(7)(I-3597)
210	I-3598	園部(8)	和歌山市	園部	園部(8)(I-3598)
211	I-3599	直川(10)	和歌山市	直川	直川(10)(I-3599)
212	I-3600	和佐関戸	和歌山市	和佐関戸	和佐関戸(I-3600)
213	I-3601	金谷	和歌山市	金谷	金谷(I-3601)
214	I-3603	下三毛(2)	和歌山市	下三毛	下三毛(2)(I-3603)
215	I-3604	宇須4丁目	和歌山市	宇須	宇須4丁目(I-3604)
216	I-3606	寺内(2)	和歌山市	寺内	寺内(2)(I-3606)
217	I-3607	吉礼(2)	和歌山市	吉礼	吉礼(2)(I-3607)
218	I-3608	三葛(4)	和歌山市	三葛, 田尻	三葛(4)(I-3608)
219	I-3609	三葛(7)	和歌山市	三葛, 田尻	三葛(7)(I-3609)
220	I-3610	雑賀崎(4)	和歌山市	雑賀崎	雑賀崎(4)(I-3610)
221	I-3611	関戸4丁目	和歌山市	関戸	関戸4丁目(I-3611)
222	I-3612	西浜(4)	和歌山市	西浜	西浜(4)(I-3612)
223	I-3613	関戸5丁目	和歌山市	関戸	関戸5丁目(I-3613)
224	I-3614	関戸3丁目(2)	和歌山市	関戸	関戸3丁目(2)(I-3614)
225	I-3615	和歌浦西2丁目	和歌山市	和歌浦中, 和歌浦西	和歌浦西2丁目(I-3615)
226	I-3616	冬野(12)	和歌山市	冬野	冬野(12)(I-3616)
227	I-3617	冬野(13)	和歌山市	冬野	冬野(13)(I-3617)
228	I-3618	相坂(5)	和歌山市	相坂	相坂(5)(I-3618)
229	I-3619	菖蒲ヶ丘団地	和歌山市	吉礼	菖蒲ヶ丘団地(I-3619)
230	I-3620	吉里(3)	和歌山市	吉里, 吉礼	吉里(3)(I-3620)
231	I-3621	相坂(6)	和歌山市	相坂, 吉里	相坂(6)(I-3621)
232	I-3622	吉里(2)	和歌山市	吉里	吉里(2)(I-3622)
233	I-3623	和歌浦中(3)	和歌山市	和歌浦中	和歌浦中(3)(I-3623)
234	I-3624	名草小学校	和歌山市	紀三井寺, 内原	名草小学校(I-3624)
235	I-3625	本渡・本渡(4)	和歌山市	冬野	本渡・本渡(4)(I-3625)
236	I-3626	黒岩(5)	和歌山市	黒岩	黒岩(5)(I-3626)
237	I-3627	毛見(4)	和歌山市	毛見, 内原	毛見(4)(I-3627)
238	I-3628	和歌浦東1丁目(2)	和歌山市	和歌浦東	和歌浦東1丁目(2)(I-3628)
239	I-3629	毛見(5)	和歌山市	毛見, 内原	毛見(5)(I-3629)
240	I-3631	西庄(5)	和歌山市	西庄	西庄(5)(I-3631)
241	I-3633	有功中学校	和歌山市	六十谷	有功中学校(I-3633)
242	I-3634	直川(12)	和歌山市	直川	直川(12)(I-3634)
243	I-30001	江南(2)	和歌山市	江南	江南(2)(I-30001)
244	I-30002	相坂(8)	和歌山市	相坂	相坂(8)(I-30002)
245	I-30003	相坂(9)	和歌山市	相坂	相坂(9)(I-30003)
246	I-30004	坂田(4)	和歌山市	坂田	坂田(4)(I-30004)
247	I-30005	西庄(8)	和歌山市	西庄	西庄(8)(I-30005)
248	I-30006	西庄(9)	和歌山市	西庄	西庄(9)(I-30006)
249	I-30007	井辺(4)	和歌山市	井辺	井辺(4)(I-30007)
250	I-30008	西(4)	和歌山市	西	西(4)(I-30008)
251	I-30010	加太(27)	和歌山市	加太	加太(27)(I-30010)
252	I-30011	中(101)	和歌山市	中	中(101)(I-30011)
253	I-30012	中(105)	和歌山市	中, 栄谷	中(105)(I-30012)
254	I-30013	梅原(105)	和歌山市	梅原	梅原(105)(I-30013)
255	I-30014	日野(3)	和歌山市	つつじが丘, 日野	日野(3)(I-30014)
256	I-30015	磯の浦(7)	和歌山市	磯の浦	磯の浦(7)(I-30015)
257	I-30016	本脇(3)	和歌山市	本脇	本脇(3)(I-30016)
258	I-30017	木ノ本(5)	和歌山市	木ノ本	木ノ本(5)(I-30017)
259	I-30018	木ノ本(6)	和歌山市	木ノ本	木ノ本(6)(I-30018)
260	I-30019	木ノ本(7)	和歌山市	木ノ本	木ノ本(7)(I-30019)

06-04-00 土砂災害警戒区域（急傾斜地の崩壊）

No	区域番号	区域名	市町村名	大字	区域名
261	I-30020	深山(4)	和歌山市	深山	深山(4)(I-30020)
262	I-30021	園部(15)	和歌山市	園部	園部(15)(I-30021)
263	I-30022	園部(16)	和歌山市	園部	園部(16)(I-30022)
264	I-30023	園部(17)	和歌山市	園部	園部(17)(I-30023)
265	I-30024	園部(18)	和歌山市	園部	園部(18)(I-30024)
266	I-30025	園部(19)	和歌山市	園部	園部(19)(I-30025)
267	I-30026	園部(20)	和歌山市	園部	園部(20)(I-30026)
268	I-30027	園部(21)	和歌山市	園部	園部(21)(I-30027)
269	I-30028	園部(22)	和歌山市	園部	園部(22)(I-30028)
270	I-30029	六十谷(13)	和歌山市	六十谷	六十谷(13)(I-30029)
271	I-30030	六十谷(14)	和歌山市	六十谷	六十谷(14)(I-30030)
272	I-30031	六十谷(15)	和歌山市	六十谷	六十谷(15)(I-30031)
273	I-30032	六十谷(16)	和歌山市	六十谷	六十谷(16)(I-30032)
274	I-30033	六十谷(17)	和歌山市	六十谷	六十谷(17)(I-30033)
275	I-30034	加太(36)	和歌山市	加太	加太(36)(I-30034)
276	I-30035	加太(37)	和歌山市	加太	加太(37)(I-30035)
277	I-30038	北野(1)	和歌山市	北野	北野(1)(I-30038)
278	I-30039	北野(2)	和歌山市	北野	北野(2)(I-30039)
279	I-30040	上野(1)	和歌山市	上野	上野(1)(I-30040)
280	I-30041	鳴神(6)	和歌山市	鳴神	鳴神(6)(I-30041)
281	I-30042	府中(9)	和歌山市	府中	府中(9)(I-30042)
282	I-30043	加太(39)	和歌山市	加太	加太(39)(I-30043)
283	I-30044	加太(42)	和歌山市	加太	加太(42)(I-30044)
284	I-30045	加太(43)	和歌山市	加太	加太(43)(I-30045)
285	I-30046	加太(44)	和歌山市	加太	加太(44)(I-30046)
286	I-30047	加太(47)	和歌山市	加太	加太(47)(I-30047)
287	I-30048	加太(48)	和歌山市	加太	加太(48)(I-30048)
288	I-30049	加太(49)	和歌山市	加太	加太(49)(I-30049)
289	I-30050	加太(50)	和歌山市	加太	加太(50)(I-30050)
290	I-30051	加太(55)	和歌山市	加太	加太(55)(I-30051)
291	I-30052	雑賀崎(14)	和歌山市	雑賀崎	雑賀崎(14)(I-30052)
292	I-30053	藤戸台(101)	和歌山市	栄谷	藤戸台(101)(I-30053)
293	I-30054	藤戸台(102)	和歌山市	中	藤戸台(102)(I-30054)
294	I-30055	藤戸台(103)	和歌山市	栄谷	藤戸台(103)(I-30055)
295	I-30056	藤戸台(104)	和歌山市	栄谷	藤戸台(104)(I-30056)
296	II-2004	永山(4)	和歌山市	永山	永山(4)(II-2004)
297	II-2005	相坂(7)	和歌山市	相坂	相坂(7)(II-2005)
298	II-2006	加太大振	和歌山市	加太	加太大振(II-2006)
299	II-2007	黒岩馬路	和歌山市	黒岩	黒岩馬路(II-2007)
300	II-2008	加太(26)	和歌山市	加太	加太(26)(II-2008)
301	II-2009	大川(2)	和歌山市	大川	大川(2)(II-2009)
302	II-2010	大川(3)	和歌山市	大川	大川(3)(II-2010)
303	II-2011	大川	和歌山市	大川	大川(II-2011)
304	II-2013	滝畑(1)	和歌山市	滝畑	滝畑(1)(II-2013)
305	II-2014	滝畑(2)	和歌山市	滝畑	滝畑(2)(II-2014)
306	II-2015	黒岩馬路(2)	和歌山市	黒岩	黒岩馬路(2)(II-2015)
307	II-2016	深山(6)	和歌山市	深山	深山(6)(II-2016)
308	II-2017	深山(7)	和歌山市	深山, 加太	深山(7)(II-2017)
309	II-2018	深山(8)	和歌山市	深山, 加太	深山(8)(II-2018)
310	II-2019	加太大振(2)	和歌山市	加太	加太大振(2)(II-2019)
311	II-2020	加太(8)	和歌山市	加太	加太(8)(II-2020)
312	II-2021	加太(9)	和歌山市	加太	加太(9)(II-2021)
313	II-2022	落合	和歌山市	落合	落合(II-2022)
314	II-2023	加太(10)	和歌山市	加太	加太(10)(II-2023)
315	II-2025	加太(14)	和歌山市	加太	加太(14)(II-2025)
316	II-2026	加太(15)	和歌山市	加太	加太(15)(II-2026)
317	II-2027	加太(16)	和歌山市	加太	加太(16)(II-2027)
318	II-2028	加太(17)・向日ノ丁(2)	和歌山市	加太	加太(17)・向日ノ丁(2)(II-2028)
319	II-2029	加太(11)・向日ノ丁(2)	和歌山市	加太	加太(11)・向日ノ丁(2)(II-2029)
320	II-2030	加太(13)	和歌山市	加太	加太(13)(II-2030)
321	II-2031	加太(18)	和歌山市	加太	加太(18)(II-2031)
322	II-2032	日野(4)	和歌山市	日野	日野(4)(II-2032)
323	II-2033	つつじが丘	和歌山市	つつじが丘, 日野	つつじが丘(II-2033)
324	II-2034	園部(9)	和歌山市	園部	園部(9)(II-2034)
325	II-2036	直川(6)	和歌山市	直川	直川(6)(II-2036)

06-04-00 土砂災害警戒区域（急傾斜地の崩壊）

No	区域番号	区域名	市町村名	大字	区域名
326	Ⅱ-2037	直川(7)	和歌山市	直川	直川(7)(Ⅱ-2037)
327	Ⅱ-2038	直川(8)	和歌山市	直川	直川(8)(Ⅱ-2038)
328	Ⅱ-2039	府中(1)	和歌山市	府中	府中(1)(Ⅱ-2039)
329	Ⅱ-2040	北別所	和歌山市	北別所	北別所(Ⅱ-2040)
330	Ⅱ-2041	上黒谷	和歌山市	上黒谷	上黒谷(Ⅱ-2041)
331	Ⅱ-2043	加太(19)	和歌山市	加太	加太(19)(Ⅱ-2043)
332	Ⅱ-2044	加太(20)	和歌山市	加太	加太(20)(Ⅱ-2044)
333	Ⅱ-2045	加太(21)	和歌山市	加太	加太(21)(Ⅱ-2045)
334	Ⅱ-2046	加太(22)	和歌山市	加太	加太(22)(Ⅱ-2046)
335	Ⅱ-2047	加太(23)	和歌山市	加太	加太(23)(Ⅱ-2047)
337	Ⅱ-2049	磯の浦(6)	和歌山市	磯の浦	磯の浦(6)(Ⅱ-2049)
338	Ⅱ-2050	磯の浦(3)	和歌山市	磯の浦	磯の浦(3)(Ⅱ-2050)
339	Ⅱ-2051	磯の浦(4)	和歌山市	磯の浦	磯の浦(4)(Ⅱ-2051)
340	Ⅱ-2052	本脇(1)	和歌山市	本脇	本脇(1)(Ⅱ-2052)
341	Ⅱ-2053	本脇(2)	和歌山市	本脇	本脇(2)(Ⅱ-2053)
342	Ⅱ-2054	西庄(6)	和歌山市	西庄	西庄(6)(Ⅱ-2054)
343	Ⅱ-2055	西庄(7)	和歌山市	西庄	西庄(7)(Ⅱ-2055)
344	Ⅱ-2056	西庄(4)	和歌山市	西庄	西庄(4)(Ⅱ-2056)
345	Ⅱ-2057	大谷(7)	和歌山市	大谷	大谷(7)(Ⅱ-2057)
346	Ⅱ-2058	大谷(8)	和歌山市	大谷	大谷(8)(Ⅱ-2058)
347	Ⅱ-2059	園部(13)	和歌山市	園部	園部(13)(Ⅱ-2059)
348	Ⅱ-2060	六十谷(6)	和歌山市	六十谷	六十谷(6)(Ⅱ-2060)
349	Ⅱ-2061	六十谷(7)	和歌山市	六十谷	六十谷(7)(Ⅱ-2061)
350	Ⅱ-2062	六十谷(8)	和歌山市	六十谷	六十谷(8)(Ⅱ-2062)
351	Ⅱ-2063	六十谷(9)	和歌山市	六十谷	六十谷(9)(Ⅱ-2063)
352	Ⅱ-2064	直川(9)	和歌山市	直川	直川(9)(Ⅱ-2064)
353	Ⅱ-2068	栗橋(3)	和歌山市	岩橋, 栗橋	栗橋(3)(Ⅱ-2068)
354	Ⅱ-2069	下三毛(4)	和歌山市	下三毛	下三毛(4)(Ⅱ-2069)
355	Ⅱ-2070	下三毛(3)	和歌山市	下三毛	下三毛(3)(Ⅱ-2070)
356	Ⅱ-2071	鳴神(3)	和歌山市	鳴神	鳴神(3)(Ⅱ-2071)
357	Ⅱ-2072	井辺(3)	和歌山市	井辺	井辺(3)(Ⅱ-2072)
358	Ⅱ-2073	寺内(3)	和歌山市	寺内	寺内(3)(Ⅱ-2073)
359	Ⅱ-2074	岩橋(3)	和歌山市	岩橋	岩橋(3)(Ⅱ-2074)
360	Ⅱ-2075	下和佐	和歌山市	下和佐	下和佐(Ⅱ-2075)
361	Ⅱ-2076	平尾(3)	和歌山市	平尾, 明王寺	平尾(3)(Ⅱ-2076)
362	Ⅱ-2077	明王寺(3)	和歌山市	明王寺	明王寺(3)(Ⅱ-2077)
363	Ⅱ-2078	禰宜(1)	和歌山市	禰宜	禰宜(1)(Ⅱ-2078)
364	Ⅱ-2079	禰宜(2)	和歌山市	禰宜	禰宜(2)(Ⅱ-2079)
365	Ⅱ-2080	新和歌浦(2)	和歌山市	新和歌浦	新和歌浦(2)(Ⅱ-2080)
366	Ⅱ-2081	明王寺(4)	和歌山市	明王寺	明王寺(4)(Ⅱ-2081)
367	Ⅱ-2082	秋葉町(3)	和歌山市	秋葉町	秋葉町(3)(Ⅱ-2082)
368	Ⅱ-2083	東高松4丁目	和歌山市	東高松	東高松4丁目(Ⅱ-2083)
369	Ⅱ-2084	坂田(3)	和歌山市	坂田	坂田(3)(Ⅱ-2084)
370	Ⅱ-2085	和田(2)	和歌山市	和田	和田(2)(Ⅱ-2085)
371	Ⅱ-2086	和田(4)	和歌山市	和田	和田(4)(Ⅱ-2086)
372	Ⅱ-2087	神前	和歌山市	神前	神前(Ⅱ-2087)
373	Ⅱ-2088	神前(2)	和歌山市	神前	神前(2)(Ⅱ-2088)
374	Ⅱ-2089	井辺(2)	和歌山市	井辺	井辺(2)(Ⅱ-2089)
375	Ⅱ-2090	寺内(4)	和歌山市	寺内	寺内(4)(Ⅱ-2090)
376	Ⅱ-2091	吉礼(2)	和歌山市	吉礼	吉礼(2)(Ⅱ-2091)
377	Ⅱ-2092	吉礼(4)	和歌山市	吉礼	吉礼(4)(Ⅱ-2092)
378	Ⅱ-2093	平尾(2)	和歌山市	平尾	平尾(2)(Ⅱ-2093)
379	Ⅱ-2094	永山(5)	和歌山市	永山	永山(5)(Ⅱ-2094)
380	Ⅱ-2095	永山	和歌山市	永山	永山(Ⅱ-2095)
381	Ⅱ-2096	永山(6)	和歌山市	永山	永山(6)(Ⅱ-2096)
382	Ⅱ-2097	三葛(5)	和歌山市	三葛	三葛(5)(Ⅱ-2097)
383	Ⅱ-2098	三葛(6)	和歌山市	三葛	三葛(6)(Ⅱ-2098)
384	Ⅱ-2099	雑賀崎(5)	和歌山市	雑賀崎	雑賀崎(5)(Ⅱ-2099)
385	Ⅱ-2100	雑賀崎(7)	和歌山市	雑賀崎	雑賀崎(7)(Ⅱ-2100)
386	Ⅱ-2101	雑賀崎(8)・雑賀崎(3-1)	和歌山市	雑賀崎	雑賀崎(8)・雑賀崎(3-1)(Ⅱ-2101)
387	Ⅱ-2102	雑賀崎(9)	和歌山市	雑賀崎	雑賀崎(9)(Ⅱ-2102)
388	Ⅱ-2103	雑賀崎(10)	和歌山市	雑賀崎	雑賀崎(10)(Ⅱ-2103)
389	Ⅱ-2104	西浜(4)	和歌山市	西浜	西浜(4)(Ⅱ-2104)
390	Ⅱ-2105	和歌浦西1丁目・関戸(1)	和歌山市	和歌浦西, 関戸	和歌浦西1丁目・関戸(1)(Ⅱ-2105)
391	Ⅱ-2106	和歌浦天満宮	和歌山市	和歌浦西	和歌浦天満宮(Ⅱ-2106)

06-04-00 土砂災害警戒区域（急傾斜地の崩壊）

No	区域番号	区域名	市町村名	大字	区域名
392	Ⅱ-2107	吉原(4)	和歌山市	吉原	吉原(4)(Ⅱ-2107)
393	Ⅱ-2108	吉原(5)	和歌山市	吉原	吉原(5)(Ⅱ-2108)
394	Ⅱ-2109	頭陀寺(2)	和歌山市	境原	頭陀寺(2)(Ⅱ-2109)
395	Ⅱ-2110	山東中	和歌山市	山東中	山東中(Ⅱ-2110)
396	Ⅱ-2111	田野(1)	和歌山市	田野	田野(1)(Ⅱ-2111)
397	Ⅱ-2112	田野(2)	和歌山市	田野	田野(2)(Ⅱ-2112)
398	Ⅱ-2113	新和歌浦(1)	和歌山市	新和歌浦	新和歌浦(1)(Ⅱ-2113)
399	Ⅱ-2114	内原(4)	和歌山市	内原	内原(4)(Ⅱ-2114)
400	Ⅱ-2115	内原(2)	和歌山市	紀三井寺, 内原	内原(2)(Ⅱ-2115)
401	Ⅱ-2116	冬野(11)・広田(1)	和歌山市	冬野	冬野(11)・広田(1)(Ⅱ-2116)
402	Ⅱ-2117	黒岩(15)	和歌山市	黒岩	黒岩(15)(Ⅱ-2117)
403	Ⅱ-2118	黒岩(16)	和歌山市	黒岩	黒岩(16)(Ⅱ-2118)
404	Ⅱ-2119	黒岩(6)	和歌山市	黒岩	黒岩(6)(Ⅱ-2119)
405	Ⅱ-2120	黒岩(7)	和歌山市	黒岩	黒岩(7)(Ⅱ-2120)
406	Ⅱ-2121	黒岩(8)	和歌山市	黒岩	黒岩(8)(Ⅱ-2121)
407	Ⅱ-2122	黒岩(10)	和歌山市	黒岩	黒岩(10)(Ⅱ-2122)
408	Ⅱ-2123	黒岩(11)	和歌山市	黒岩	黒岩(11)(Ⅱ-2123)
409	Ⅱ-2124	黒岩(9)	和歌山市	黒岩	黒岩(9)(Ⅱ-2124)
410	Ⅱ-2125	黒岩(13)	和歌山市	黒岩	黒岩(13)(Ⅱ-2125)
411	Ⅱ-2126	黒岩(14)	和歌山市	黒岩	黒岩(14)(Ⅱ-2126)
412	Ⅱ-2128	寺内(5)	和歌山市	寺内	寺内(5)(Ⅱ-2128)
413	Ⅱ-2129	永山(7)	和歌山市	永山	永山(7)(Ⅱ-2129)
414	Ⅱ-2130	内原(3)	和歌山市	内原, 毛見	内原(3)(Ⅱ-2130)
415	Ⅱ-2131	加太(25)	和歌山市	加太	加太(25)(Ⅱ-2131)
416	Ⅱ-2132	西浜(5)	和歌山市	西浜	西浜(5)(Ⅱ-2132)
417	Ⅱ-2133	磯の浦(5)	和歌山市	磯の浦	磯の浦(5)(Ⅱ-2133)
418	Ⅱ-2134	六十谷(10)	和歌山市	六十谷	六十谷(10)(Ⅱ-2134)
419	Ⅱ-2135	栄谷(7)	和歌山市	栄谷	栄谷(7)(Ⅱ-2135)
420	Ⅱ-2136	坂田(1)	和歌山市	坂田	坂田(1)(Ⅱ-2136)
421	Ⅱ-2137	森小手穂(3)	和歌山市	森小手穂	森小手穂(3)(Ⅱ-2137)
422	Ⅱ-2138	六十谷(12)	和歌山市	六十谷	六十谷(12)(Ⅱ-2138)
423	Ⅱ-2139	西(3)	和歌山市	西	西(3)(Ⅱ-2139)
424	Ⅱ-2140	黒谷(3)	和歌山市	黒谷	黒谷(3)(Ⅱ-2140)
425	Ⅱ-2141	黒谷(2)	和歌山市	黒谷	黒谷(2)(Ⅱ-2141)
426	Ⅱ-2142	深山(10)	和歌山市	深山	深山(10)(Ⅱ-2142)
427	Ⅱ-2143	南畑(2)	和歌山市	南畑	南畑(2)(Ⅱ-2143)
428	Ⅱ-2144	冬野(10)	和歌山市	冬野	冬野(10)(Ⅱ-2144)
429	Ⅱ-2145	六十谷(11)	和歌山市	六十谷	六十谷(11)(Ⅱ-2145)
430	Ⅱ-2146	深山(11)	和歌山市	深山	深山(11)(Ⅱ-2146)
431	Ⅱ-2147	井辺(1)	和歌山市	井辺	井辺(1)(Ⅱ-2147)
432	Ⅱ-2148	黒岩(17)	和歌山市	黒岩	黒岩(17)(Ⅱ-2148)
433	Ⅱ-2150	新和歌浦(3)	和歌山市	新和歌浦	新和歌浦(3)(Ⅱ-2150)
434	Ⅱ-2151	冬野(9)	和歌山市	冬野	冬野(9)(Ⅱ-2151)
435	Ⅱ-30001	森小手穂(304)	和歌山市	森小手穂	森小手穂(304)(Ⅱ-30001)
436	Ⅱ-30002	森小手穂(305)	和歌山市	森小手穂	森小手穂(305)(Ⅱ-30002)
437	Ⅱ-30003	森小手穂(306)	和歌山市	森小手穂	森小手穂(306)(Ⅱ-30003)
438	Ⅱ-30013	平尾(401)	和歌山市	平尾	平尾(401)(Ⅱ-30013)
439	Ⅱ-30014	永山(401)	和歌山市	永山	永山(401)(Ⅱ-30014)
440	Ⅱ-30015	大河内(401)	和歌山市	大河内	大河内(401)(Ⅱ-30015)
441	Ⅱ-30016	大河内(402)	和歌山市	大河内	大河内(402)(Ⅱ-30016)
442	Ⅱ-30017	吉原(6)	和歌山市	吉原	吉原(6)(Ⅱ-30017)
443	Ⅱ-30018	朝日(8)	和歌山市	朝日	朝日(8)(Ⅱ-30018)
444	Ⅱ-30019	朝日(9)	和歌山市	朝日	朝日(9)(Ⅱ-30019)
445	Ⅱ-30020	冬野(14)	和歌山市	冬野	冬野(14)(Ⅱ-30020)
446	Ⅱ-30021	永山(10)	和歌山市	永山	永山(10)(Ⅱ-30021)
447	Ⅱ-30022	神前(3)	和歌山市	神前	神前(3)(Ⅱ-30022)
448	Ⅱ-30025	加太(28)	和歌山市	加太	加太(28)(Ⅱ-30025)
449	Ⅱ-30026	加太(29)	和歌山市	加太	加太(29)(Ⅱ-30026)
450	Ⅱ-30027	西庄(10)	和歌山市	西庄	西庄(10)(Ⅱ-30027)
451	Ⅱ-30028	加太(30)	和歌山市	加太	加太(30)(Ⅱ-30028)
452	Ⅱ-30029	加太(31)	和歌山市	加太	加太(31)(Ⅱ-30029)
453	Ⅱ-30030	加太(32)	和歌山市	加太	加太(32)(Ⅱ-30030)
454	Ⅱ-30031	加太(33)	和歌山市	加太	加太(33)(Ⅱ-30031)
455	Ⅱ-30032	加太(34)	和歌山市	加太	加太(34)(Ⅱ-30032)
456	Ⅱ-30033	加太(35)	和歌山市	加太	加太(35)(Ⅱ-30033)

06-04-00 土砂災害警戒区域（急傾斜地の崩壊）

No	区域番号	区域名	市町村名	大字	区域名
457	Ⅱ-30034	梅原(101)	和歌山市	梅原	梅原(101)(Ⅱ-30034)
458	Ⅱ-30035	梅原(102)	和歌山市	梅原	梅原(102)(Ⅱ-30035)
459	Ⅱ-30036	梅原(103)	和歌山市	梅原	梅原(103)(Ⅱ-30036)
460	Ⅱ-30037	梅原(104)	和歌山市	梅原	梅原(104)(Ⅱ-30037)
461	Ⅱ-30038	中(102)	和歌山市	中	中(102)(Ⅱ-30038)
462	Ⅱ-30039	中(103)	和歌山市	中	中(103)(Ⅱ-30039)
463	Ⅱ-30040	中(104)	和歌山市	中	中(104)(Ⅱ-30040)
464	Ⅱ-30041	大川(6)	和歌山市	大川	大川(6)(Ⅱ-30041)
465	Ⅱ-30042	深山(12)	和歌山市	深山	深山(12)(Ⅱ-30042)
466	Ⅱ-30043	深山(13)	和歌山市	深山	深山(13)(Ⅱ-30043)
467	Ⅱ-30044	磯の浦(8)	和歌山市	磯の浦	磯の浦(8)(Ⅱ-30044)
468	Ⅱ-30045	磯の浦(9)	和歌山市	磯の浦, 本脇	磯の浦(9)(Ⅱ-30045)
469	Ⅱ-30046	園部(23)	和歌山市	園部	園部(23)(Ⅱ-30046)
470	Ⅱ-30047	園部(24)	和歌山市	園部	園部(24)(Ⅱ-30047)
471	Ⅱ-30048	六十谷(18)	和歌山市	六十谷	六十谷(18)(Ⅱ-30048)
472	Ⅱ-30049	六十谷(19)	和歌山市	六十谷	六十谷(19)(Ⅱ-30049)
473	Ⅱ-30050	六十谷(20)	和歌山市	六十谷	六十谷(20)(Ⅱ-30050)
474	Ⅱ-30051	直川(13)	和歌山市	直川	直川(13)(Ⅱ-30051)
475	Ⅱ-30052	直川(14)	和歌山市	直川	直川(14)(Ⅱ-30052)
476	Ⅱ-30053	直川(15)	和歌山市	直川	直川(15)(Ⅱ-30053)
477	Ⅱ-30054	下和佐(2)	和歌山市	下和佐	下和佐(2)(Ⅱ-30054)
478	Ⅱ-30055	直川(16)	和歌山市	直川	直川(16)(Ⅱ-30055)
479	Ⅱ-30057	栗栖(4)	和歌山市	栗栖	栗栖(4)(Ⅱ-30057)
480	Ⅱ-30058	岩橋(4)	和歌山市	岩橋, 栗栖	岩橋(4)(Ⅱ-30058)
481	Ⅱ-30059	上野(2)	和歌山市	上野	上野(2)(Ⅱ-30059)
482	Ⅱ-30060	上野(3)	和歌山市	上野	上野(3)(Ⅱ-30060)
483	Ⅱ-30061	北野(3)	和歌山市	北野	北野(3)(Ⅱ-30061)
484	Ⅱ-30062	北野(4)	和歌山市	北野	北野(4)(Ⅱ-30062)
485	Ⅱ-30063	落合(2)	和歌山市	落合	落合(2)(Ⅱ-30063)
486	Ⅱ-30064	落合(3)	和歌山市	落合	落合(3)(Ⅱ-30064)
487	Ⅱ-30065	直川(16)	和歌山市	直川	直川(16)(Ⅱ-30065)
488	Ⅱ-30066	直川(17)	和歌山市	直川	直川(17)(Ⅱ-30066)
489	Ⅱ-30067	直川(18)	和歌山市	直川	直川(18)(Ⅱ-30067)
490	Ⅱ-30068	弘西(3)	和歌山市	弘西	弘西(3)(Ⅱ-30068)
491	Ⅱ-30069	府中(2)	和歌山市	府中	府中(2)(Ⅱ-30069)
492	Ⅱ-30070	府中(3)	和歌山市	府中	府中(3)(Ⅱ-30070)
493	Ⅱ-30071	府中(4)	和歌山市	府中	府中(4)(Ⅱ-30071)
494	Ⅱ-30072	府中(5)	和歌山市	府中	府中(5)(Ⅱ-30072)
495	Ⅱ-30073	府中(6)	和歌山市	府中	府中(6)(Ⅱ-30073)
496	Ⅱ-30074	府中(7)	和歌山市	府中	府中(7)(Ⅱ-30074)
497	Ⅱ-30075	府中(8)	和歌山市	府中	府中(8)(Ⅱ-30075)
498	Ⅱ-30076	府中(10)	和歌山市	府中	府中(10)(Ⅱ-30076)
499	Ⅱ-30077	府中(11)	和歌山市	府中	府中(11)(Ⅱ-30077)
500	Ⅱ-30078	和佐関戸(1)	和歌山市	和佐関戸	和佐関戸(1)(Ⅱ-30078)
501	Ⅱ-30079	禰宜(3)	和歌山市	禰宜	禰宜(3)(Ⅱ-30079)
502	Ⅱ-30080	加太(38)	和歌山市	加太	加太(38)(Ⅱ-30080)
503	Ⅱ-30081	加太(40)	和歌山市	加太	加太(40)(Ⅱ-30081)
504	Ⅱ-30082	加太(41)	和歌山市	加太	加太(41)(Ⅱ-30082)
505	Ⅱ-30083	加太(45)	和歌山市	加太	加太(45)(Ⅱ-30083)
506	Ⅱ-30084	加太(46)	和歌山市	加太	加太(46)(Ⅱ-30084)
507	Ⅱ-30085	加太(51)	和歌山市	加太	加太(51)(Ⅱ-30085)
508	Ⅱ-30086	加太(52)	和歌山市	加太	加太(52)(Ⅱ-30086)
509	Ⅱ-30087	加太(53)	和歌山市	加太	加太(53)(Ⅱ-30087)
510	Ⅱ-30088	加太(54)	和歌山市	加太	加太(54)(Ⅱ-30088)
511	Ⅱ-30089	鳴神(5)	和歌山市	鳴神	鳴神(5)(Ⅱ-30089)
512	Ⅱ-30090	雑賀崎(15)	和歌山市	雑賀崎	雑賀崎(15)(Ⅱ-30090)
513	Ⅱ-30091	吹上1丁目	和歌山市	吹上	吹上1丁目(Ⅱ-30091)
514	Ⅱ-30092	鷹匠町5丁目	和歌山市	鷹匠町	鷹匠町5丁目(Ⅱ-30092)
515	Ⅱ-30093	鷹匠町6丁目	和歌山市	鷹匠町	鷹匠町6丁目(Ⅱ-30093)
516	Ⅱ-30094	藤戸台(105)	和歌山市	中	藤戸台(105)(Ⅱ-30094)
517	Ⅲ-1002	大川(302)	和歌山市	大川	大川(302)(Ⅲ-1002)
518	Ⅲ-1003	大川(303)	和歌山市	大川	大川(303)(Ⅲ-1003)
519	Ⅲ-1006	深山(301)	和歌山市	深山	深山(301)(Ⅲ-1006)
520	Ⅲ-1007	深山(302)	和歌山市	深山	深山(302)(Ⅲ-1007)
521	Ⅲ-1008	深山(303)	和歌山市	深山	深山(303)(Ⅲ-1008)

06-04-00 土砂災害警戒区域（急傾斜地の崩壊）

No	区域番号	区域名	市町村名	大字	区域名
522	Ⅲ-1009	深山(304)	和歌山市	深山	深山(304)(Ⅲ-1009)
523	Ⅲ-1010	深山(305)	和歌山市	深山	深山(305)(Ⅲ-1010)
524	Ⅲ-1011	深山(306)	和歌山市	深山	深山(306)(Ⅲ-1011)
525	Ⅲ-1012	深山(307)	和歌山市	深山	深山(307)(Ⅲ-1012)
526	Ⅲ-1013	深山(308)	和歌山市	深山	深山(308)(Ⅲ-1013)
527	Ⅲ-1014	深山(309)	和歌山市	深山	深山(309)(Ⅲ-1014)
528	Ⅲ-1015	加太(301)	和歌山市	加太	加太(301)(Ⅲ-1015)
529	Ⅲ-1017	加太(303)	和歌山市	加太	加太(303)(Ⅲ-1017)
530	Ⅲ-1018	加太(304)	和歌山市	加太	加太(304)(Ⅲ-1018)
531	Ⅲ-1019	加太(305)	和歌山市	加太	加太(305)(Ⅲ-1019)
532	Ⅲ-1020	加太(306)	和歌山市	加太	加太(306)(Ⅲ-1020)
533	Ⅲ-1021	加太(307)	和歌山市	加太	加太(307)(Ⅲ-1021)
534	Ⅲ-1022	加太(308)	和歌山市	加太	加太(308)(Ⅲ-1022)
535	Ⅲ-1023	加太(309)	和歌山市	加太	加太(309)(Ⅲ-1023)
536	Ⅲ-1024	加太(310)	和歌山市	加太	加太(310)(Ⅲ-1024)
537	Ⅲ-1025	加太(311)	和歌山市	加太	加太(311)(Ⅲ-1025)
538	Ⅲ-1028	加太(314)	和歌山市	加太	加太(314)(Ⅲ-1028)
539	Ⅲ-1029	加太(315)	和歌山市	加太	加太(315)(Ⅲ-1029)
540	Ⅲ-1030	本脇(301)	和歌山市	本脇	本脇(301)(Ⅲ-1030)
541	Ⅲ-1031	磯の浦(301)	和歌山市	磯の浦	磯の浦(301)(Ⅲ-1031)
542	Ⅲ-1035	日野(302)	和歌山市	日野	日野(302)(Ⅲ-1035)
543	Ⅲ-1038	つつじが丘3丁目(301)	和歌山市	つつじが丘	つつじが丘3丁目(301)(Ⅲ-1038)
544	Ⅲ-1039	つつじが丘3丁目(302)	和歌山市	つつじが丘	つつじが丘3丁目(302)(Ⅲ-1039)
545	Ⅲ-1041	西庄(303)	和歌山市	西庄	西庄(303)(Ⅲ-1041)
546	Ⅲ-1042	西庄(304)	和歌山市	西庄	西庄(304)(Ⅲ-1042)
547	Ⅲ-1053	梅原(301)	和歌山市	梅原	梅原(301)(Ⅲ-1053)
548	Ⅲ-1054	中(306)	和歌山市	中	中(306)(Ⅲ-1054)
549	Ⅲ-1055	梅原(302)	和歌山市	梅原	梅原(302)(Ⅲ-1055)
550	Ⅲ-1056	梅原(303)	和歌山市	梅原	梅原(303)(Ⅲ-1056)
551	Ⅲ-1057	梅原(304)	和歌山市	梅原	梅原(304)(Ⅲ-1057)
552	Ⅲ-1059	梅原(306)	和歌山市	梅原	梅原(306)(Ⅲ-1059)
553	Ⅲ-1061	木ノ本(303)	和歌山市	木ノ本	木ノ本(303)(Ⅲ-1061)
554	Ⅲ-1064	大谷(301)	和歌山市	平井	大谷(301)(Ⅲ-1064)
555	Ⅲ-1065	大谷(302)	和歌山市	平井	大谷(302)(Ⅲ-1065)
556	Ⅲ-1068	善明寺(301)	和歌山市	善明寺	善明寺(301)(Ⅲ-1068)
557	Ⅲ-1070	善明寺(303)	和歌山市	善明寺	善明寺(303)(Ⅲ-1070)
558	Ⅲ-1076	園部(306)	和歌山市	園部	園部(306)(Ⅲ-1076)
559	Ⅲ-1078	六十谷(301)	和歌山市	六十谷	六十谷(301)(Ⅲ-1078)
560	Ⅲ-1081	滝畑(303)	和歌山市	滝畑	滝畑(303)(Ⅲ-1081)
561	Ⅲ-1082	滝畑(304)	和歌山市	滝畑	滝畑(304)(Ⅲ-1082)
562	Ⅲ-1090	井辺(301)	和歌山市	井辺	井辺(301)(Ⅲ-1090)
563	Ⅲ-1091	森小手穂(301)	和歌山市	森小手穂	森小手穂(301)(Ⅲ-1091)
564	Ⅲ-1092	森小手穂(302)	和歌山市	森小手穂	森小手穂(302)(Ⅲ-1092)
565	Ⅲ-1093	寺内(301)	和歌山市	寺内	寺内(301)(Ⅲ-1093)
566	Ⅲ-1094	寺内(302)	和歌山市	寺内	寺内(302)(Ⅲ-1094)
567	Ⅲ-1095	森小手穂(303)	和歌山市	森小手穂	森小手穂(303)(Ⅲ-1095)
568	Ⅲ-1096	吉礼(301)	和歌山市	井辺	吉礼(301)(Ⅲ-1096)
569	Ⅲ-1097	吉礼(302)	和歌山市	吉礼	吉礼(302)(Ⅲ-1097)
570	Ⅲ-1098	吉礼(303)	和歌山市	吉礼	吉礼(303)(Ⅲ-1098)
571	Ⅲ-1099	吉礼(304)	和歌山市	吉礼	吉礼(304)(Ⅲ-1099)
572	Ⅲ-1100	吉礼(305)	和歌山市	吉礼	吉礼(305)(Ⅲ-1100)
573	Ⅲ-1101	吉礼(306)	和歌山市	吉礼	吉礼(306)(Ⅲ-1101)
574	Ⅲ-1102	永山(301)	和歌山市	永山	永山(301)(Ⅲ-1102)
575	Ⅲ-1103	永山(302)	和歌山市	永山	永山(302)(Ⅲ-1103)
576	Ⅲ-1104	永山(303)	和歌山市	永山	永山(303)(Ⅲ-1104)
577	Ⅲ-1105	永山(304)	和歌山市	永山	永山(304)(Ⅲ-1105)
578	Ⅲ-1106	永山(305)	和歌山市	永山	永山(305)(Ⅲ-1106)
579	Ⅲ-1107	永山(306)	和歌山市	永山	永山(306)(Ⅲ-1107)
580	Ⅲ-1108	永山(307)	和歌山市	永山	永山(307)(Ⅲ-1108)
581	Ⅲ-1110	和歌浦中3丁目(301)	和歌山市	和歌浦中	和歌浦中3丁目(301)(Ⅲ-1110)
582	Ⅲ-1111	冬野(301)	和歌山市	冬野, 内原	冬野(301)(Ⅲ-1111)
583	Ⅲ-1112	内原(301)	和歌山市	毛見, 内原	内原(301)(Ⅲ-1112)
584	Ⅲ-1114	黒岩(301)	和歌山市	黒岩	黒岩(301)(Ⅲ-1114)
585	Ⅲ-1115	黒岩(302)	和歌山市	黒岩	黒岩(302)(Ⅲ-1115)
586	Ⅲ-1122	黒江(301)	和歌山市	毛見, 内原, 海南市黒江	黒江(301)(Ⅲ-1122)

06-04-00 土砂災害警戒区域（急傾斜地の崩壊）

No	区域番号	区域名	市町村名	大字	区域名
587	Ⅲ-30001	鳴神(4)	和歌山市	鳴神	鳴神(4)(Ⅲ-30001)
588	Ⅲ-30002	藤戸台(106)	和歌山市	中	藤戸台(106)(Ⅲ-30002)
589	Ⅲ-30003	藤戸台(107)	和歌山市	中	藤戸台(107)(Ⅲ-30003)
590	Ⅲ-30004	藤戸台(108)	和歌山市	中	藤戸台(108)(Ⅲ-30004)
591	Ⅲ-30005	藤戸台(109)	和歌山市	中	藤戸台(109)(Ⅲ-30005)
592	Ⅲ-30006	藤戸台(110)	和歌山市	栄谷	藤戸台(110)(Ⅲ-30006)
593	Ⅲ-30007	藤戸台(111)	和歌山市	栄谷	藤戸台(111)(Ⅲ-30007)
594	Ⅳ-3001	黒岩(101)	和歌山市	黒岩	黒岩(101)(Ⅳ-3001)
595	Ⅳ-3002	黒岩(102)	和歌山市	黒岩	黒岩(102)(Ⅳ-3002)
596	Ⅳ-3003	黒岩(103)	和歌山市	黒岩	黒岩(103)(Ⅳ-3003)
597	Ⅳ-3004	黒谷(101)	和歌山市	黒谷	黒谷(101)(Ⅳ-3004)
598	Ⅳ-3005	境原(101)	和歌山市	境原	境原(101)(Ⅳ-3005)
599	Ⅳ-3006	境原(102)	和歌山市	境原	境原(102)(Ⅳ-3006)
600	Ⅳ-3007	南畑(101)	和歌山市	南畑	南畑(101)(Ⅳ-3007)
601	Ⅳ-3008	南畑(102)	和歌山市	南畑	南畑(102)(Ⅳ-3008)
602	Ⅳ-3009	南畑(103)	和歌山市	南畑	南畑(103)(Ⅳ-3009)
603	Ⅳ-3010	南畑(104)	和歌山市	南畑	南畑(104)(Ⅳ-3010)
604	Ⅳ-3011	南畑(105)	和歌山市	南畑	南畑(105)(Ⅳ-3011)
605	Ⅳ-3012	頭陀寺(101)	和歌山市	頭陀寺	頭陀寺(101)(Ⅳ-3012)
606	Ⅳ-3013	頭陀寺(102)	和歌山市	頭陀寺	頭陀寺(102)(Ⅳ-3013)
607	Ⅳ-3014	奥須佐(101)	和歌山市	奥須佐	奥須佐(101)(Ⅳ-3014)
608	I-405	孟子	海南市	孟子	孟子(I-405)
609	I-408	下津野	海南市	下津野	下津野(I-408)
610	I-409	野尻(1)	海南市	野尻	野尻(1)(I-409)
611	I-410	下津野(2)	海南市	下津野	下津野(2)(I-410)
612	I-411	北山・北山2	海南市	野上中	北山・北山2(I-411)
613	I-413	別院(1)	海南市	別院	別院(1)(I-413)
614	I-415	次ヶ谷・ひや水(1)	海南市	次ヶ谷、ひや水	次ヶ谷・ひや水(1)(I-415)
615	I-417	ひや水(2)	海南市	ひや水	ひや水(2)(I-417)
616	I-418	東畑(1)	海南市	東畑	東畑(1)(I-418)
617	I-419	東畑(2)	海南市	東畑	東畑(2)(I-419)
618	I-420	上谷(1)	海南市	上谷	上谷(1)(I-420)
619	I-422	別所	海南市	別所	別所(I-422)
620	I-423	重根	海南市	重根	重根(I-423)
621	I-424	阪井(1)	海南市	阪井	阪井(1)(I-424)
622	I-425	阪井(2)	海南市	阪井	阪井(2)(I-425)
623	I-427	阪井(4)	海南市	阪井	阪井(4)(I-427)
624	I-428	阪井(5)	海南市	阪井	阪井(5)(I-428)
625	I-429	小野田(1)	海南市	小野田	小野田(1)(I-429)
626	I-432	小野田(2)	海南市	小野田	小野田(2)(I-432)
627	I-434	小野田(3)	海南市	小野田	小野田(3)(I-434)
628	I-436	且来(1)	海南市	且来	且来(1)(I-436)
629	I-437	且来(2)	海南市	且来	且来(2)(I-437)
630	I-438	重根(2)	海南市	重根	重根(2)(I-438)
631	I-439	重根(3)	海南市	重根	重根(3)(I-439)
632	I-440	幡川(1)	海南市	幡川	幡川(1)(I-440)
633	I-442	大野中(1)	海南市	大野中	大野中(1)(I-442)
634	I-443	且来(3)	海南市	且来	且来(3)(I-443)
635	I-444	岡田(1)	海南市	岡田	岡田(1)(I-444)
636	I-447	冷水(2)	海南市	冷水	冷水(2)(I-447)
637	I-449	黒江(1)	海南市	黒江	黒江(1)(I-449)
638	I-450	天王丁・永正寺	海南市	黒江	天王丁・永正寺(I-450)
639	I-454	北ノ丁	海南市	黒江	北ノ丁(I-454)
640	I-458	寒谷・西船尾・西船尾・琴ノ浦東	海南市	船尾	寒谷・西船尾・西船尾・琴ノ浦東(I-458)
641	I-463	池崎	海南市	日方	池崎(I-463)
642	I-464	奥の谷(2)・御門	海南市	日方	奥の谷(2)・御門(I-464)
643	I-467	奥の谷	海南市	日方	奥の谷(I-467)
644	I-470	奥ノ谷(3)・山崎町	海南市	日方、馬場町、山崎町	奥ノ谷(3)・山崎町(I-470)
645	I-471	神田	海南市	日方、山崎町	神田(I-471)
646	I-472	神田	海南市	日方	神田(I-472)
647	I-475	日限山	海南市	鳥居	日限山(I-475)
648	I-476	鳥居(1)	海南市	鳥居	鳥居(1)(I-476)
649	I-477	重根大谷	海南市	重根	重根大谷(I-477)
650	I-479	ひや水(3)	海南市	冷水	ひや水(3)(I-479)
651	I-481	ひや水(4)	海南市	冷水	ひや水(4)(I-481)

06-04-00 土砂災害警戒区域（急傾斜地の崩壊）

No	区域番号	区域名	市町村名	大字	区域名
652	I-483	ひや水(5)	海南市	冷水	ひや水(5)(I-483)
653	I-484	冷水	海南市	冷水	冷水(I-484)
654	I-485	冷水(3)	海南市	冷水	冷水(3)(I-485)
655	I-490	琴ノ浦西	海南市	船尾	琴ノ浦西(I-490)
656	I-608	大崎(1)	海南市	下津町大崎	大崎(1)(I-608)
657	I-615	方(2)	海南市	下津町方	方(2)(I-615)
658	I-617	大崎(4)	海南市	下津町大崎	大崎(4)(I-617)
659	I-619	波床・大谷・硯	海南市	下津町方	波床・大谷・硯(I-619)
660	I-623	方	海南市	下津町方上	方(I-623)
661	I-624	脇の浜・脇ノ浜(2)・脇の浜(3)・脇ノ浜(4)・脇ノ浜(5)	海南市	下津町下津	脇の浜・脇ノ浜(2)・脇の浜(3)・脇ノ浜(4)・脇ノ浜(5)(I-624)
662	I-626	新田・下津宮の前	海南市	下津町下津	新田・下津宮の前(I-626)
663	I-630	西の浦・下津宮の前	海南市	下津町下津	西の浦・下津宮の前(I-630)
664	I-631	塩津・塩津(2)・塩津(3)・塩津(4)・塩津(5)・塩津(6)・塩津(7)	海南市	下津町塩津	塩津・塩津(2)・塩津(3)・塩津(4)・塩津(5)・塩津(6)・塩津(7)(I-631)
665	I-637	戸坂・戸坂(2)	海南市	下津町丸田	戸坂・戸坂(2)(I-637)
666	I-640	下津(1)	海南市	下津町下津	下津(1)(I-640)
667	I-641	鯨川(1)	海南市	下津町鯨川	鯨川(1)(I-641)
668	I-645	小原	海南市	下津町小原	小原(I-645)
669	I-646	奥の畑	海南市	下津町小原	奥の畑(I-646)
670	I-647	杵掛(1)	海南市	下津町杵掛	杵掛(1)(I-647)
671	I-648	丁(1)	海南市	下津町丁	丁(1)(I-648)
672	I-650	黒田(3)	海南市	下津町黒田	黒田(3)(I-650)
673	I-651	下(1)	海南市	下津町下	下(1)(I-651)
674	I-654	丸田(1)	海南市	下津町丸田	丸田(1)(I-654)
675	I-656	中	海南市	下津町中	中(I-656)
676	I-658	小松原	海南市	下津町小松原	小松原(I-658)
677	I-660	橋本(1)	海南市	下津町橋本	橋本(1)(I-660)
678	I-662	土屋林	海南市	下津町市坪橋本	土屋林(I-662)
679	I-664	市坪	海南市	下津町市坪	市坪(I-664)
680	I-669	大窪(1)	海南市	下津町大窪	大窪(1)(I-669)
681	I-672	百垣内(1)	海南市	下津町百垣内	百垣内(1)(I-672)
682	I-673	曾根田・曾根田	海南市	下津町曾根田	曾根田・曾根田(I-673)
683	I-676	引尾(1)	海南市	下津町引尾	引尾(1)(I-676)
684	I-677	下出・下出(1)	海南市	下津町引尾	下出・下出(1)(I-677)
685	I-678	興・下出	海南市	下津町引尾	興・下出(I-678)
686	I-679	フト尾	海南市	下津町興	フト尾(I-679)
687	I-682	引尾(3)	海南市	下津町引尾	引尾(3)(I-682)
688	I-2152	小原(2)	海南市	下津町小原	小原(2)(I-2152)
689	I-2153	丸田(2)	海南市	下津町丸田	丸田(2)(I-2153)
690	I-2154	青枝(1)	海南市	下津町青枝	青枝(1)(I-2154)
691	I-2156	引尾(4)	海南市	下津町引尾	引尾(4)(I-2156)
692	I-2252	原野(1)	海南市	原野	原野(1)(I-2252)
693	I-2254	阪井(6)	海南市	阪井	阪井(6)(I-2254)
694	I-3456	中船尾・西船尾	海南市	船尾	中船尾・西船尾(I-3456)
695	I-3457	黒江(2)	海南市	黒江	黒江(2)(I-3457)
696	I-3458	北ノ丁(2)・北ノ丁(3)	海南市	黒江	北ノ丁(2)・北ノ丁(3)(I-3458)
697	I-3459	黒牛	海南市	黒江	黒牛(I-3459)
698	I-3460	池の丁・日方(1)	海南市	日方	池の丁・日方(1)(I-3460)
699	I-3461	池の丁・日方(2)	海南市	日方	池の丁・日方(2)(I-3461)
700	I-3462	神田東	海南市	日方	神田東(I-3462)
701	I-3463	大野中(2)	海南市	大野中	大野中(2)(I-3463)
702	I-3464	大野中(3)	海南市	大野中	大野中(3)(I-3464)
703	I-3465	小野田(4)	海南市	小野田	小野田(4)(I-3465)
704	I-3466	小野田(5)	海南市	小野田	小野田(5)(I-3466)
705	I-3467	阪井(7)	海南市	阪井	阪井(7)(I-3467)
706	I-3468	冷水(4)	海南市	冷水	冷水(4)(I-3468)
707	I-3469	冷水(5)	海南市	冷水	冷水(5)(I-3469)
708	I-3470	藤白(1)	海南市	藤白	藤白(1)(I-3470)
709	I-3471	大野中(4)	海南市	大野中	大野中(4)(I-3471)
710	I-3472	幡川(2)	海南市	幡川	幡川(2)(I-3472)
711	I-3473	幡川(3)	海南市	幡川	幡川(3)(I-3473)
712	I-3474	重根	海南市	重根	重根(I-3474)
713	I-3475	重根(6)	海南市	重根	重根(6)(I-3475)
714	I-3476	重根(7)	海南市	重根	重根(7)(I-3476)
715	I-3477	重根(8)	海南市	重根	重根(8)(I-3477)
716	I-3478	重根(9)	海南市	重根	重根(9)(I-3478)

06-04-00 土砂災害警戒区域（急傾斜地の崩壊）

No	区域番号	区域名	市町村名	大字	区域名
717	I-3479	重根(10)	海南市	重根	重根(10)(I-3479)
718	I-3480	重根(11)	海南市	重根	重根(11)(I-3480)
719	I-3481	重根(12)	海南市	重根	重根(12)(I-3481)
720	I-3482	阪井(8)	海南市	阪井	阪井(8)(I-3482)
721	I-3483	野上新(1)	海南市	野上新	野上新(1)(I-3483)
722	I-3484	野上新(2)	海南市	野上新	野上新(2)(I-3484)
723	I-3485	野上中(1)	海南市	野上中	野上中(1)(I-3485)
724	I-3486	阪井(9)	海南市	阪井	阪井(9)(I-3486)
725	I-3487	高津(1)	海南市	高津	高津(1)(I-3487)
726	I-3488	小野田(6)	海南市	小野田	小野田(6)(I-3488)
727	I-3489	北ノ丁(4)・北ノ丁(5)	海南市	黒江	北ノ丁(4)・北ノ丁(5)(I-3489)
728	I-3490	黒江(6)	海南市	黒江	黒江(6)(I-3490)
729	I-3491	岡田(2)	海南市	岡田	岡田(2)(I-3491)
730	I-3492	且来(4)	海南市	且来	且来(4)(I-3492)
731	I-3493	沖野々(1)	海南市	沖野々	沖野々(1)(I-3493)
732	I-3494	大野中(5)	海南市	大野中	大野中(5)(I-3494)
733	I-3495	幡川(4)	海南市	幡川	幡川(4)(I-3495)
734	I-3496	幡川(5)	海南市	幡川	幡川(5)(I-3496)
735	I-3497	井田(1)	海南市	井田	井田(1)(I-3497)
736	I-3498	重根(13)	海南市	重根	重根(13)(I-3498)
737	I-3499	海老谷(1)	海南市	海老谷	海老谷(1)(I-3499)
738	I-3500	扱沢(1)	海南市	扱沢	扱沢(1)(I-3500)
739	I-3501	別所	海南市	別所	別所(I-3501)
740	I-3502	東畑(3)	海南市	東畑	東畑(3)(I-3502)
741	I-3503	大崎・大崎(2)	海南市	下津町大崎	大崎・大崎(2)(I-3503)
742	I-3504	大崎・大崎	海南市	下津町大崎	大崎・大崎(I-3504)
743	I-3505	大崎(7)	海南市	下津町大崎	大崎(7)(I-3505)
744	I-3506	方(3)	海南市	下津町方	方(3)(I-3506)
745	I-3507	丸田(3)	海南市	下津町丸田	丸田(3)(I-3507)
746	I-3508	中(2)	海南市	下津町中	中(2)(I-3508)
747	I-3510	橋本(2)	海南市	下津町橋本	橋本(2)(I-3510)
748	I-3511	市坪(1)	海南市	下津町市坪	市坪(1)(I-3511)
749	I-3512	市坪・土屋林	海南市	下津町市坪	市坪・土屋林(I-3512)
750	I-3513	下出・下出・興	海南市	下津町引尾, 百垣内, 興	下出・下出・興(I-3513)
751	I-3515	大窪(3)	海南市	下津町大窪	大窪(3)(I-3515)
752	I-3516	下津(2)	海南市	下津町下津	下津(2)(I-3516)
753	I-3517	新田	海南市	下津町下津	新田(I-3517)
754	I-3518	下出(2)	海南市	下津町引尾, 百垣内, 興	下出(2)(I-3518)
755	I-3519	鯉川(2)	海南市	下津町鯉川	鯉川(2)(I-3519)
756	I-3520	小原(3)	海南市	下津町小原	小原(3)(I-3520)
757	I-3521	小原(4)	海南市	下津町小原	小原(4)(I-3521)
758	I-3522	大崎(3)	海南市	下津町大崎	大崎(3)(I-3522)
759	I-3523	方北・方北・方北	海南市	下津町方, 丸田, 大崎	方北・方北・方北(I-3523)
760	I-3524	鯉川(3)	海南市	下津町鯉川	鯉川(3)(I-3524)
761	I-3526	大窪(4)	海南市	下津町大窪	大窪(4)(I-3526)
762	I-3527	下津(5)	海南市	下津町下津	下津(5)(I-3527)
763	I-3529	塩津(1)	海南市	下津町塩津	塩津(1)(I-3529)
764	I-3530	奥谷	海南市	下津町大崎	奥谷(I-3530)
765	I-3531	丸田(4)	海南市	下津町丸田	丸田(4)(I-3531)
766	I-3532	丁(2)	海南市	下津町丁	丁(2)(I-3532)
767	I-3533	小松原(2)	海南市	下津町小松原	小松原(2)(I-3533)
768	I-3534	青枝(3)	海南市	下津町青枝	青枝(3)(I-3534)
769	I-3535	橋本(3)	海南市	下津町橋本	橋本(3)(I-3535)
770	I-3536	引尾(6)	海南市	下津町引尾	引尾(6)(I-3536)
771	I-3537	引尾(7)	海南市	下津町引尾	引尾(7)(I-3537)
772	I-3538	引尾(8)	海南市	下津町引尾	引尾(8)(I-3538)
773	I-3539	上(1)	海南市	下津町上	上(1)(I-3539)
774	I-3541	青枝(4)	海南市	下津町青枝	青枝(4)(I-3541)
775	I-3542	興(1)	海南市	下津町興	興(1)(I-3542)
776	I-3543	笠畑(1)	海南市	下津町笠畑	笠畑(1)(I-3543)
777	I-3544	下津(6)	海南市	下津町下津	下津(6)(I-3544)
778	I-3545	小畑(1)	海南市	下津町小畑	小畑(1)(I-3545)
779	I-3546	大崎(9)	海南市	下津町大崎	大崎(9)(I-3546)
780	I-3636	下津(7)	海南市	下津町下津	下津(7)(I-3636)
781	I-3637	市坪(3)	海南市	下津町市坪	市坪(3)(I-3637)

06-04-00 土砂災害警戒区域（急傾斜地の崩壊）

No	区域番号	区域名	市町村名	大字	区域名
782	I-3638	小南(1)	海南省	下津町小南	小南(1)(I-3638)
783	I-3639	大崎(10)	海南省	下津町大崎	大崎(10)(I-3639)
784	I-3657	小畑	海南省	下津町小畑	小畑(I-3657)
785	I-3660	下津野(3)	海南省	下津野	下津野(3)(I-3660)
786	I-3661	日方(4)	海南省	日方 黒江	日方(4)(I-3661)
787	I-3662	岡田(3)	海南省	岡田	岡田(3)(I-3662)
788	I-90001	下津(101)	海南省	下津町下津	下津(101)(I-90001)
789	I-90002	下津(106)	海南省	下津町下津	下津(106)(I-90002)
790	I-90006	丸田(102)	海南省	下津町丸田	丸田(102)(I-90006)
791	I-90007	丸田(103)	海南省	下津町丸田	丸田(103)(I-90007)
792	I-90008	黒江(101)	海南省	黒江	黒江(101)(I-90008)
793	I-90010	方(102)	海南省	下津町方	方(102)(I-90010)
794	I-90013	塩津(102)	海南省	下津町塩津	塩津(102)(I-90013)
795	I-90014	塩津(103)	海南省	下津町塩津	塩津(103)(I-90014)
796	I-90016	塩津(108)	海南省	下津町塩津	塩津(108)(I-90016)
797	I-90035	冷水(6)	海南省	冷水	冷水(6)(I-90035)
798	I-90036	冷水(7)	海南省	冷水	冷水(7)(I-90036)
799	I-90037	冷水(8)	海南省	冷水	冷水(8)(I-90037)
800	I-90038	別所(106)	海南省	別所	別所(106)(I-90038)
801	I-90039	大崎(101)	海南省	下津町大崎	大崎(101)(I-90039)
802	I-90040	大崎(103)	海南省	下津町大崎	大崎(103)(I-90040)
803	I-90041	大崎(104)	海南省	下津町大崎	大崎(104)(I-90041)
804	I-90043	興(101)	海南省	下津町興	興(101)(I-90043)
805	I-90044	赤沼(101)	海南省	赤沼	赤沼(101)(I-90044)
806	I-90045	赤沼(102)	海南省	赤沼	赤沼(102)(I-90045)
807	I-90047	梅田(103)	海南省	下津町梅田	梅田(103)(I-90047)
808	I-90058	海老谷(102)	海南省	海老谷	海老谷(102)(I-90058)
809	I-90059	藤白(101)	海南省	藤白	藤白(101)(I-90059)
810	I-90060	藤白(102)	海南省	藤白	藤白(102)(I-90060)
811	I-90061	岡田(101)	海南省	岡田	岡田(101)(I-90061)
812	I-90067	沓掛(101)	海南省	下津町沓掛	沓掛(101)(I-90067)
813	I-90068	小原(101)	海南省	下津町小原	小原(101)(I-90068)
814	I-90074	鯉川(101)	海南省	下津町鯉川	鯉川(101)(I-90074)
815	I-90075	黒田(101)	海南省	下津町黒田	黒田(101)(I-90075)
816	I-90076	九品寺(101)	海南省	九品寺	九品寺(101)(I-90076)
817	I-90077	井田(101)	海南省	井田	井田(101)(I-90077)
818	I-90078	山田(101)	海南省	山田	山田(101)(I-90078)
819	I-90079	大野中(101)	海南省	大野中	大野中(101)(I-90079)
820	I-90080	大野中(102)	海南省	大野中	大野中(102)(I-90080)
821	I-90089	小南(101)	海南省	下津町小南	小南(101)(I-90089)
822	I-90090	小南(102)	海南省	下津町小南	小南(102)(I-90090)
823	I-90091	北赤坂(101)	海南省	北赤坂	北赤坂(101)(I-90091)
824	I-90092	大野中(107)	海南省	大野中	大野中(107)(I-90092)
825	I-90093	且来(101)	海南省	且来	且来(101)(I-90093)
826	I-90094	小野田(101)	海南省	小野田	小野田(101)(I-90094)
827	I-90095	小野田(102)	海南省	小野田	小野田(102)(I-90095)
828	I-90096	小野田(103)	海南省	小野田	小野田(103)(I-90096)
829	I-90097	小野田(104)	海南省	小野田	小野田(104)(I-90097)
830	II-2152	且来(201)	海南省	且来	且来(201)(II-2152)
831	II-2153	小野田(205)	海南省	小野田	小野田(205)(II-2153)
832	II-2155	原野(201)	海南省	原野	原野(201)(II-2155)
833	II-2156	七山(201)	海南省	七山	七山(201)(II-2156)
834	II-2159	高津(203)	海南省	高津	高津(203)(II-2159)
835	II-2160	孟子(201)	海南省	孟子	孟子(201)(II-2160)
836	II-2161	七山(202)	海南省	七山	七山(202)(II-2161)
837	II-2162	七山(203)	海南省	七山	七山(203)(II-2162)
838	II-2163	重根(201)	海南省	重根	重根(201)(II-2163)
839	II-2164	冷水(201)	海南省	冷水	冷水(201)(II-2164)
840	II-2165	野尻(201)	海南省	孟子	野尻(201)(II-2165)
841	II-2166	野尻(202)	海南省	孟子	野尻(202)(II-2166)
842	II-2167	孟子(202)	海南省	孟子	孟子(202)(II-2167)
843	II-2168	孟子(203)	海南省	孟子	孟子(203)(II-2168)
844	II-2169	孟子(204)	海南省	孟子	孟子(204)(II-2169)
845	II-2170	孟子(205)	海南省	孟子	孟子(205)(II-2170)
846	II-2171	孟子(206)	海南省	孟子	孟子(206)(II-2171)

06-04-00 土砂災害警戒区域（急傾斜地の崩壊）

No	区域番号	区域名	市町村名	大字	区域名
847	Ⅱ-2173	原野(202)	海南市	原野	原野(202)(Ⅱ-2173)
848	Ⅱ-2174	原野(203)	海南市	原野	原野(203)(Ⅱ-2174)
849	Ⅱ-2175	小野田(201)	海南市	小野田	小野田(201)(Ⅱ-2175)
850	Ⅱ-2176	小野田(202)	海南市	小野田	小野田(202)(Ⅱ-2176)
851	Ⅱ-2178	小野田(203)	海南市	小野田	小野田(203)(Ⅱ-2178)
852	Ⅱ-2179	小野田(204)	海南市	小野田	小野田(204)(Ⅱ-2179)
853	Ⅱ-2180	大野中(202)	海南市	大野中	大野中(202)(Ⅱ-2180)
854	Ⅱ-2181	阪井(201)	海南市	阪井	阪井(201)(Ⅱ-2181)
855	Ⅱ-2182	阪井(202)	海南市	阪井	阪井(202)(Ⅱ-2182)
856	Ⅱ-2183	阪井(203)	海南市	阪井	阪井(203)(Ⅱ-2183)
857	Ⅱ-2184	阪井(204)	海南市	阪井	阪井(204)(Ⅱ-2184)
858	Ⅱ-2185	阪井(205)	海南市	阪井	阪井(205)(Ⅱ-2185)
859	Ⅱ-2186	岡田(202)	海南市	岡田	岡田(202)(Ⅱ-2186)
860	Ⅱ-2187	井田(201)	海南市	井田	井田(201)(Ⅱ-2187)
861	Ⅱ-2189	別院(201)	海南市	別院	別院(201)(Ⅱ-2189)
862	Ⅱ-2190	別院(202)	海南市	別院	別院(202)(Ⅱ-2190)
863	Ⅱ-2191	別院(203)	海南市	別院	別院(203)(Ⅱ-2191)
864	Ⅱ-2192	重根(218)	海南市	重根	重根(218)(Ⅱ-2192)
865	Ⅱ-2193	日方(204)	海南市	日方	日方(204)(Ⅱ-2193)
866	Ⅱ-2194	井田(203)	海南市	井田	井田(203)(Ⅱ-2194)
867	Ⅱ-2195	多田(201)	海南市	多田	多田(201)(Ⅱ-2195)
868	Ⅱ-2196	幡川(201)	海南市	幡川	幡川(201)(Ⅱ-2196)
869	Ⅱ-2197	幡川(202)	海南市	幡川	幡川(202)(Ⅱ-2197)
870	Ⅱ-2198	幡川(203)	海南市	幡川	幡川(203)(Ⅱ-2198)
871	Ⅱ-2199	幡川(204)	海南市	幡川	幡川(204)(Ⅱ-2199)
872	Ⅱ-2200	幡川(205)	海南市	幡川	幡川(205)(Ⅱ-2200)
873	Ⅱ-2201	重根(202)	海南市	重根	重根(202)(Ⅱ-2201)
874	Ⅱ-2202	重根(203)	海南市	重根	重根(203)(Ⅱ-2202)
875	Ⅱ-2203	重根(204)	海南市	重根	重根(204)(Ⅱ-2203)
876	Ⅱ-2204	重根(205)	海南市	重根	重根(205)(Ⅱ-2204)
877	Ⅱ-2205	重根(206)	海南市	重根	重根(206)(Ⅱ-2205)
878	Ⅱ-2206	重根(207)	海南市	重根	重根(207)(Ⅱ-2206)
879	Ⅱ-2207	重根(208)	海南市	重根	重根(208)(Ⅱ-2207)
880	Ⅱ-2208	重根(209)	海南市	重根	重根(209)(Ⅱ-2208)
881	Ⅱ-2209	重根(210)	海南市	重根	重根(210)(Ⅱ-2209)
882	Ⅱ-2210	阪井(206)	海南市	阪井	阪井(206)(Ⅱ-2210)
883	Ⅱ-2211	阪井(207)	海南市	阪井	阪井(207)(Ⅱ-2211)
884	Ⅱ-2212	阪井(208)	海南市	阪井	阪井(208)(Ⅱ-2212)
885	Ⅱ-2213	阪井(209)	海南市	阪井	阪井(209)(Ⅱ-2213)
886	Ⅱ-2214	沖野々(201)	海南市	沖野々	沖野々(201)(Ⅱ-2214)
887	Ⅱ-2215	阪井(210)	海南市	阪井	阪井(210)(Ⅱ-2215)
888	Ⅱ-2216	九品寺(201)	海南市	九品寺	九品寺(201)(Ⅱ-2216)
889	Ⅱ-2217	野上新(201)	海南市	野上新	野上新(201)(Ⅱ-2217)
890	Ⅱ-2218	野上新(202)	海南市	野上新	野上新(202)(Ⅱ-2218)
891	Ⅱ-2219	野上新(203)	海南市	野上新	野上新(203)(Ⅱ-2219)
892	Ⅱ-2220	野上新(204)	海南市	野上新	野上新(204)(Ⅱ-2220)
893	Ⅱ-2222	野上新(206)	海南市	野上新	野上新(206)(Ⅱ-2222)
894	Ⅱ-2223	且来(202)	海南市	且来	且来(202)(Ⅱ-2223)
895	Ⅱ-2224	且来(203)	海南市	且来	且来(203)(Ⅱ-2224)
896	Ⅱ-2225	冷水(202)	海南市	冷水	冷水(202)(Ⅱ-2225)
897	Ⅱ-2226	冷水(203)	海南市	冷水	冷水(203)(Ⅱ-2226)
898	Ⅱ-2227	冷水(204)	海南市	冷水	冷水(204)(Ⅱ-2227)
899	Ⅱ-2228	冷水(205)	海南市	冷水	冷水(205)(Ⅱ-2228)
900	Ⅱ-2229	冷水(206)	海南市	冷水	冷水(206)(Ⅱ-2229)
901	Ⅱ-2230	藤白(201)	海南市	藤白	藤白(201)(Ⅱ-2230)
902	Ⅱ-2231	鳥居(201)	海南市	鳥居	鳥居(201)(Ⅱ-2231)
903	Ⅱ-2233	幡川(206)	海南市	幡川	幡川(206)(Ⅱ-2233)
904	Ⅱ-2235	重根(212)	海南市	重根	重根(212)(Ⅱ-2235)
905	Ⅱ-2237	別所(203)	海南市	重根	別所(203)(Ⅱ-2237)
906	Ⅱ-2238	重根(213)	海南市	重根	重根(213)(Ⅱ-2238)
907	Ⅱ-2239	重根(214)	海南市	重根	重根(214)(Ⅱ-2239)
908	Ⅱ-2240	重根(215)	海南市	重根	重根(215)(Ⅱ-2240)
909	Ⅱ-2241	別所(204)	海南市	別所	別所(204)(Ⅱ-2241)
910	Ⅱ-2242	東畑(201)	海南市	東畑	東畑(201)(Ⅱ-2242)
911	Ⅱ-2243	東畑(202)	海南市	東畑	東畑(202)(Ⅱ-2243)

06-04-00 土砂災害警戒区域（急傾斜地の崩壊）

No	区域番号	区域名	市町村名	大字	区域名
912	Ⅱ-2244	次ヶ谷(201)	海南省	東畑	次ヶ谷(201)(Ⅱ-2244)
913	Ⅱ-2245	次ヶ谷(202)	海南省	次ヶ谷	次ヶ谷(202)(Ⅱ-2245)
914	Ⅱ-2246	次ヶ谷(203)	海南省	次ヶ谷	次ヶ谷(203)(Ⅱ-2246)
915	Ⅱ-2247	海老谷(201)	海南省	東畑,海老谷	海老谷(201)(Ⅱ-2247)
916	Ⅱ-2248	上谷(201)	海南省	上谷	上谷(201)(Ⅱ-2248)
917	Ⅱ-2249	ひや水(201)	海南省	ひや水	ひや水(201)(Ⅱ-2249)
918	Ⅱ-2252	別所(205)	海南省	別所	別所(205)(Ⅱ-2252)
919	Ⅱ-2253	別所(206)	海南省	別所	別所(206)(Ⅱ-2253)
920	Ⅱ-2254	扱沢(201)	海南省	扱沢	扱沢(201)(Ⅱ-2254)
921	Ⅱ-2255	東畑(203)	海南省	東畑	東畑(203)(Ⅱ-2255)
922	Ⅱ-2256	東畑(204)	海南省	東畑	東畑(204)(Ⅱ-2256)
923	Ⅱ-2257	海老谷(202)	海南省	海老谷	海老谷(202)(Ⅱ-2257)
924	Ⅱ-2258	海老谷(203)	海南省	海老谷	海老谷(203)(Ⅱ-2258)
925	Ⅱ-2259	海老谷(204)	海南省	海老谷	海老谷(204)(Ⅱ-2259)
926	Ⅱ-2260	海老谷(205)	海南省	海老谷	海老谷(205)(Ⅱ-2260)
927	Ⅱ-2261	海老谷(206)	海南省	海老谷	海老谷(206)(Ⅱ-2261)
928	Ⅱ-2262	海老谷(207)	海南省	海老谷	海老谷(207)(Ⅱ-2262)
929	Ⅱ-2263	海老谷(208)	海南省	海老谷	海老谷(208)(Ⅱ-2263)
930	Ⅱ-2264	赤沼(201)	海南省	赤沼	赤沼(201)(Ⅱ-2264)
931	Ⅱ-2265	上谷(202)	海南省	上谷	上谷(202)(Ⅱ-2265)
932	Ⅱ-2266	上谷(203)	海南省	上谷	上谷(203)(Ⅱ-2266)
933	Ⅱ-2267	上谷(204)	海南省	上谷	上谷(204)(Ⅱ-2267)
934	Ⅱ-2268	上谷(205)	海南省	上谷	上谷(205)(Ⅱ-2268)
935	Ⅱ-2269	上谷(206)	海南省	上谷	上谷(206)(Ⅱ-2269)
936	Ⅱ-2270	海老谷(209)	海南省	海老谷	海老谷(209)(Ⅱ-2270)
937	Ⅱ-2271	赤沼(202)	海南省	赤沼	赤沼(202)(Ⅱ-2271)
938	Ⅱ-2272	赤沼(203)	海南省	赤沼	赤沼(203)(Ⅱ-2272)
939	Ⅱ-2273	赤沼(204)	海南省	赤沼	赤沼(204)(Ⅱ-2273)
940	Ⅱ-2274	赤沼(205)	海南省	赤沼	赤沼(205)(Ⅱ-2274)
941	Ⅱ-2275	上谷(207)	海南省	上谷	上谷(207)(Ⅱ-2275)
942	Ⅱ-2276	上谷(208)	海南省	上谷	上谷(208)(Ⅱ-2276)
943	Ⅱ-2277	黒江(202)	海南省	黒江	黒江(202)(Ⅱ-2277)
944	Ⅱ-2278	黒江(203)	海南省	黒江	黒江(203)(Ⅱ-2278)
945	Ⅱ-2279	黒江(204)	海南省	黒江	黒江(204)(Ⅱ-2279)
946	Ⅱ-2280	別所(207)	海南省	別所	別所(207)(Ⅱ-2280)
947	Ⅱ-2281	別所(208)	海南省	別所	別所(208)(Ⅱ-2281)
948	Ⅱ-2282	岡田(203)	海南省	岡田	岡田(203)(Ⅱ-2282)
949	Ⅱ-2283	岡田(204)	海南省	岡田	岡田(204)(Ⅱ-2283)
950	Ⅱ-2284	奥ノ谷(3)・日方(205)	海南省	日方	奥ノ谷(3)・日方(205)(Ⅱ-2284)
951	Ⅱ-2285	奥ノ谷(3)・日方(206)	海南省	日方	奥ノ谷(3)・日方(206)(Ⅱ-2285)
952	Ⅱ-2286	岡田(205)	海南省	岡田	岡田(205)(Ⅱ-2286)
953	Ⅱ-2287	七山(204)	海南省	七山	七山(204)(Ⅱ-2287)
954	Ⅱ-2288	下津野(201)	海南省	下津野	下津野(201)(Ⅱ-2288)
955	Ⅱ-2289	九品寺(202)	海南省	野上新	九品寺(202)(Ⅱ-2289)
956	Ⅱ-2293	九品寺(205)	海南省	野上新	九品寺(205)(Ⅱ-2293)
957	Ⅱ-2294	九品寺(206)	海南省	野上新	九品寺(206)(Ⅱ-2294)
958	Ⅱ-2295	九品寺(207)	海南省	野上新	九品寺(207)(Ⅱ-2295)
959	Ⅱ-2299	フト尾	海南省	下津町興	フト尾(Ⅱ-2299)
960	Ⅱ-2313	方(201)	海南省	下津町方	方(201)(Ⅱ-2313)
961	Ⅱ-2315	方(202)	海南省	下津町方	方(202)(Ⅱ-2315)
962	Ⅱ-2321	丸田(201)	海南省	下津町丸田	丸田(201)(Ⅱ-2321)
963	Ⅱ-2322	丸田(202)	海南省	下津町丸田	丸田(202)(Ⅱ-2322)
964	Ⅱ-2324	下(201)	海南省	下津町下	下(201)(Ⅱ-2324)
965	Ⅱ-2325	塩津(201)	海南省	下津町塩津	塩津(201)(Ⅱ-2325)
966	Ⅱ-2326	塩津(202)	海南省	下津町塩津	塩津(202)(Ⅱ-2326)
967	Ⅱ-2327	梅田(201)	海南省	下津町梅田	梅田(201)(Ⅱ-2327)
968	Ⅱ-2328	黒田(201)	海南省	下津町黒田	黒田(201)(Ⅱ-2328)
969	Ⅱ-2330	梅田(202)	海南省	下津町梅田	梅田(202)(Ⅱ-2330)
970	Ⅱ-2331	中(201)	海南省	下津町中	中(201)(Ⅱ-2331)
971	Ⅱ-2333	梅田(203)	海南省	下津町梅田	梅田(203)(Ⅱ-2333)
972	Ⅱ-2334	梅田(204)	海南省	下津町梅田	梅田(204)(Ⅱ-2334)
973	Ⅱ-2335	中	海南省	下津町中	中(Ⅱ-2335)
974	Ⅱ-2336	中(203)	海南省	下津町中	中(203)(Ⅱ-2336)
975	Ⅱ-2339	青枝(201)	海南省	下津町青枝	青枝(201)(Ⅱ-2339)
976	Ⅱ-2341	橋本(201)	海南省	下津町橋本	橋本(201)(Ⅱ-2341)

06-04-00 土砂災害警戒区域（急傾斜地の崩壊）

No	区域番号	区域名	市町村名	大字	区域名
977	Ⅱ-2343	橋本(202)	海南省	下津町橋本	橋本(202)(Ⅱ-2343)
978	Ⅱ-2347	曾根田(201)	海南省	下津町曾根田	曾根田(201)(Ⅱ-2347)
979	Ⅱ-2351	引尾(201)	海南省	下津町引尾	引尾(201)(Ⅱ-2351)
980	Ⅱ-2352	引尾(202)	海南省	下津町引尾	引尾(202)(Ⅱ-2352)
981	Ⅱ-2353	下津(201)	海南省	下津町下津	下津(201)(Ⅱ-2353)
982	Ⅱ-2354	引尾(203)	海南省	下津町下津	引尾(203)(Ⅱ-2354)
983	Ⅱ-2355	方(203)・上(201)	海南省	下津町方,上	方(203)・上(201)(Ⅱ-2355)
984	Ⅱ-2358	上(202)	海南省	下津町上	上(202)(Ⅱ-2358)
985	Ⅱ-2359	青枝(202)	海南省	下津町青枝	青枝(202)(Ⅱ-2359)
986	Ⅱ-2360	沓掛(201)	海南省	下津町沓掛	沓掛(201)(Ⅱ-2360)
987	Ⅱ-2361	沓掛(202)	海南省	下津町沓掛	沓掛(202)(Ⅱ-2361)
988	Ⅱ-2363	市坪(202)	海南省	下津町市坪	市坪(202)(Ⅱ-2363)
989	Ⅱ-2364	市坪小沓掛	海南省	下津町市坪	市坪小沓掛(Ⅱ-2364)
990	Ⅱ-2366	百垣内(201)	海南省	下津町百垣内	百垣内(201)(Ⅱ-2366)
991	Ⅱ-2369	興(202)	海南省	下津町興	興(202)(Ⅱ-2369)
992	Ⅱ-2370	笠畑(201)	海南省	下津町笠畑	笠畑(201)(Ⅱ-2370)
993	Ⅱ-2373	興(203)	海南省	下津町興	興(203)(Ⅱ-2373)
994	Ⅱ-2376	鰐川(202)	海南省	下津町鰐川	鰐川(202)(Ⅱ-2376)
995	Ⅱ-2377	鰐川(203)	海南省	下津町鰐川	鰐川(203)(Ⅱ-2377)
996	Ⅱ-2378	鰐川(204)	海南省	下津町鰐川	鰐川(204)(Ⅱ-2378)
997	Ⅱ-2381	小畑(201)	海南省	下津町小畑	小畑(201)(Ⅱ-2381)
998	Ⅱ-2382	小畑(202)	海南省	下津町小畑	小畑(202)(Ⅱ-2382)
999	Ⅱ-2384	小畑(204)	海南省	下津町小畑	小畑(204)(Ⅱ-2384)
1000	Ⅱ-2385	小畑(205)	海南省	下津町小畑	小畑(205)(Ⅱ-2385)
1001	Ⅱ-2386	小畑(206)	海南省	下津町小畑	小畑(206)(Ⅱ-2386)
1002	Ⅱ-2387	小畑(207)	海南省	下津町小畑	小畑(207)(Ⅱ-2387)
1003	Ⅱ-2388	小畑(208)	海南省	下津町小畑	小畑(208)(Ⅱ-2388)
1004	Ⅱ-2389	沓掛(203)	海南省	下津町沓掛	沓掛(203)(Ⅱ-2389)
1005	Ⅱ-2786	黒田(202)	海南省	下津町黒田	黒田(202)(Ⅱ-2786)
1006	Ⅱ-2794	大野中(201)	海南省	大野中	大野中(201)(Ⅱ-2794)
1007	Ⅱ-90001	下津(102)	海南省	下津町下津	下津(102)(Ⅱ-90001)
1008	Ⅱ-90002	下津(103)	海南省	下津町下津	下津(103)(Ⅱ-90002)
1009	Ⅱ-90003	下津(104)	海南省	下津町下津	下津(104)(Ⅱ-90003)
1010	Ⅱ-90004	下津(105)	海南省	下津町下津	下津(105)(Ⅱ-90004)
1011	Ⅱ-90014	丸田(101)	海南省	下津町丸田	丸田(101)(Ⅱ-90014)
1012	Ⅱ-90015	黒江(103)	海南省	黒江	黒江(103)(Ⅱ-90015)
1013	Ⅱ-90032	方(101)	海南省	下津町方	方(101)(Ⅱ-90032)
1014	Ⅱ-90033	方(103)	海南省	下津町方	方(103)(Ⅱ-90033)
1015	Ⅱ-90034	方(104)	海南省	下津町方	方(104)(Ⅱ-90034)
1016	Ⅱ-90035	方(105)	海南省	下津町方	方(105)(Ⅱ-90035)
1017	Ⅱ-90036	方(106)	海南省	下津町方	方(106)(Ⅱ-90036)
1018	Ⅱ-90037	方(107)	海南省	下津町方	方(107)(Ⅱ-90037)
1019	Ⅱ-90038	方(108)	海南省	下津町方	方(108)(Ⅱ-90038)
1020	Ⅱ-90039	方(109)	海南省	下津町方	方(109)(Ⅱ-90039)
1021	Ⅱ-90040	塩津(101)	海南省	下津町塩津	塩津(101)(Ⅱ-90040)
1022	Ⅱ-90047	塩津(104)	海南省	下津町塩津	塩津(104)(Ⅱ-90047)
1023	Ⅱ-90048	塩津(105)	海南省	下津町塩津	塩津(105)(Ⅱ-90048)
1024	Ⅱ-90049	塩津(106)	海南省	下津町塩津	塩津(106)(Ⅱ-90049)
1025	Ⅱ-90050	塩津(107)	海南省	下津町塩津	塩津(107)(Ⅱ-90050)
1026	Ⅱ-90051	塩津(109)	海南省	下津町塩津	塩津(109)(Ⅱ-90051)
1027	Ⅱ-90052	塩津(110)	海南省	下津町塩津	塩津(110)(Ⅱ-90052)
1028	Ⅱ-90053	塩津(111)	海南省	下津町塩津	塩津(111)(Ⅱ-90053)
1029	Ⅱ-90064	市坪(101)	海南省	下津町市坪	市坪(101)(Ⅱ-90064)
1030	Ⅱ-90065	市坪(102)	海南省	下津町市坪	市坪(102)(Ⅱ-90065)
1031	Ⅱ-90073	大窪(201)	海南省	下津町大窪	大窪(201)(Ⅱ-90073)
1032	Ⅱ-90074	大窪(202)	海南省	下津町大窪	大窪(202)(Ⅱ-90074)
1033	Ⅱ-90075	大窪(203)	海南省	下津町大窪	大窪(203)(Ⅱ-90075)
1034	Ⅱ-90093	曾根田(304)	海南省	下津町曾根田	曾根田(304)(Ⅱ-90093)
1035	Ⅱ-90094	小松原(14)	海南省	下津町小松原	小松原(14)(Ⅱ-90094)
1036	Ⅱ-90095	青枝(305)	海南省	下津町青枝	青枝(305)(Ⅱ-90095)
1037	Ⅱ-90096	青枝(309)	海南省	下津町青枝	青枝(309)(Ⅱ-90096)
1038	Ⅱ-90097	青枝(310)	海南省	下津町青枝	青枝(310)(Ⅱ-90097)
1039	Ⅱ-90098	青枝(311)	海南省	下津町青枝	青枝(311)(Ⅱ-90098)
1040	Ⅱ-90099	青枝(312)	海南省	下津町青枝	青枝(312)(Ⅱ-90099)
1041	Ⅱ-90119	冷水(207)	海南省	冷水	冷水(207)(Ⅱ-90119)

06-04-00 土砂災害警戒区域（急傾斜地の崩壊）

No	区域番号	区域名	市町村名	大字	区域名
1042	Ⅱ-90120	冷水(208)	海南市	冷水	冷水(208)(Ⅱ-90120)
1043	Ⅱ-90121	冷水(209)	海南市	冷水	冷水(209)(Ⅱ-90121)
1044	Ⅱ-90122	冷水(210)	海南市	冷水	冷水(210)(Ⅱ-90122)
1045	Ⅱ-90123	冷水(211)	海南市	冷水	冷水(211)(Ⅱ-90123)
1046	Ⅱ-90124	別所(101)	海南市	別所	別所(101)(Ⅱ-90124)
1047	Ⅱ-90125	別所(102)	海南市	別所	別所(102)(Ⅱ-90125)
1048	Ⅱ-90126	別所(103)	海南市	別所	別所(103)(Ⅱ-90126)
1049	Ⅱ-90127	別所(104)	海南市	別所	別所(104)(Ⅱ-90127)
1050	Ⅱ-90128	別所(105)	海南市	別所	別所(105)(Ⅱ-90128)
1051	Ⅱ-90129	別所(107)	海南市	別所	別所(107)(Ⅱ-90129)
1052	Ⅱ-90130	中(101)	海南市	下津町中	中(101)(Ⅱ-90130)
1053	Ⅱ-90131	中(102)	海南市	下津町中	中(102)(Ⅱ-90131)
1054	Ⅱ-90132	中(103)	海南市	下津町中	中(103)(Ⅱ-90132)
1055	Ⅱ-90133	中(104)	海南市	下津町中	中(104)(Ⅱ-90133)
1056	Ⅱ-90149	小畑(209)	海南市	下津町小畑	小畑(209)(Ⅱ-90149)
1057	Ⅱ-90150	小畑(210)	海南市	下津町小畑	小畑(210)(Ⅱ-90150)
1058	Ⅱ-90151	小畑(211)	海南市	下津町小畑	小畑(211)(Ⅱ-90151)
1059	Ⅱ-90152	小畑(212)	海南市	下津町小畑	小畑(212)(Ⅱ-90152)
1060	Ⅱ-90153	小畑(213)	海南市	下津町小畑	小畑(213)(Ⅱ-90153)
1061	Ⅱ-90154	小畑(214)	海南市	下津町小畑	小畑(214)(Ⅱ-90154)
1062	Ⅱ-90155	小畑(215)	海南市	下津町小畑	小畑(215)(Ⅱ-90155)
1063	Ⅱ-90156	小畑(216)	海南市	下津町小畑	小畑(216)(Ⅱ-90156)
1064	Ⅱ-90157	小畑(217)	海南市	下津町小畑	小畑(217)(Ⅱ-90157)
1065	Ⅱ-90158	小畑(218)	海南市	下津町小畑	小畑(218)(Ⅱ-90158)
1066	Ⅱ-90159	七山(205)	海南市	七山	七山(205)(Ⅱ-90159)
1067	Ⅱ-90160	七山(206)	海南市	七山	七山(206)(Ⅱ-90160)
1068	Ⅱ-90161	七山(207)	海南市	七山	七山(207)(Ⅱ-90161)
1069	Ⅱ-90162	七山(208)	海南市	七山	七山(208)(Ⅱ-90162)
1070	Ⅱ-90163	七山(209)	海南市	七山	七山(209)(Ⅱ-90163)
1071	Ⅱ-90164	七山(210)	海南市	七山	七山(210)(Ⅱ-90164)
1072	Ⅱ-90165	大崎(102)	海南市	下津町大崎	大崎(102)(Ⅱ-90165)
1073	Ⅱ-90166	興(204)	海南市	下津町興	興(204)(Ⅱ-90166)
1074	Ⅱ-90167	赤沼(206)	海南市	赤沼	赤沼(206)(Ⅱ-90167)
1075	Ⅱ-90168	赤沼(207)	海南市	赤沼	赤沼(207)(Ⅱ-90168)
1076	Ⅱ-90169	赤沼(208)	海南市	赤沼	赤沼(208)(Ⅱ-90169)
1077	Ⅱ-90170	赤沼(209)	海南市	赤沼	赤沼(209)(Ⅱ-90170)
1078	Ⅱ-90171	赤沼(210)	海南市	赤沼	赤沼(210)(Ⅱ-90171)
1079	Ⅱ-90172	赤沼(211)	海南市	赤沼	赤沼(211)(Ⅱ-90172)
1080	Ⅱ-90184	梅田(101)	海南市	下津町梅田	梅田(101)(Ⅱ-90184)
1081	Ⅱ-90185	梅田(102)	海南市	下津町梅田	梅田(102)(Ⅱ-90185)
1082	Ⅱ-90186	ひや水(101)	海南市	ひや水	ひや水(101)(Ⅱ-90186)
1083	Ⅱ-90187	ひや水(102)	海南市	ひや水	ひや水(102)(Ⅱ-90187)
1084	Ⅱ-90188	ひや水(103)	海南市	ひや水	ひや水(103)(Ⅱ-90188)
1085	Ⅱ-90189	上谷(101)	海南市	上谷	上谷(101)(Ⅱ-90189)
1086	Ⅱ-90190	上谷(102)	海南市	上谷	上谷(102)(Ⅱ-90190)
1087	Ⅱ-90191	上谷(103)	海南市	上谷	上谷(103)(Ⅱ-90191)
1088	Ⅱ-90192	上谷(104)	海南市	上谷	上谷(104)(Ⅱ-90192)
1089	Ⅱ-90193	上谷(105)	海南市	上谷	上谷(105)(Ⅱ-90193)
1090	Ⅱ-90194	上谷(106)	海南市	上谷	上谷(106)(Ⅱ-90194)
1091	Ⅱ-90195	上谷(107)	海南市	上谷	上谷(107)(Ⅱ-90195)
1092	Ⅱ-90196	上谷(108)	海南市	上谷	上谷(108)(Ⅱ-90196)
1093	Ⅱ-90197	上谷(109)	海南市	上谷	上谷(109)(Ⅱ-90197)
1094	Ⅱ-90262	下津町笠畑(202)	海南市	下津町笠畑	下津町笠畑(202)(Ⅱ-90262)
1095	Ⅱ-90263	下津町笠畑(203)	海南市	下津町笠畑	下津町笠畑(203)(Ⅱ-90263)
1096	Ⅱ-90264	海老谷(210)	海南市	海老谷	海老谷(210)(Ⅱ-90264)
1097	Ⅱ-90265	海老谷(211)	海南市	海老谷	海老谷(211)(Ⅱ-90265)
1098	Ⅱ-90266	海老谷(212)	海南市	海老谷	海老谷(212)(Ⅱ-90266)
1099	Ⅱ-90267	海老谷(213)	海南市	海老谷	海老谷(213)(Ⅱ-90267)
1100	Ⅱ-90268	海老谷(214)	海南市	海老谷	海老谷(214)(Ⅱ-90268)
1101	Ⅱ-90269	海老谷(215)	海南市	海老谷	海老谷(215)(Ⅱ-90269)
1102	Ⅱ-90270	海老谷(216)	海南市	海老谷	海老谷(216)(Ⅱ-90270)
1103	Ⅱ-90271	海老谷(217)	海南市	海老谷	海老谷(217)(Ⅱ-90271)
1104	Ⅱ-90272	海老谷(218)	海南市	海老谷	海老谷(218)(Ⅱ-90272)
1105	Ⅱ-90273	藤白(202)	海南市	藤白	藤白(202)(Ⅱ-90273)
1106	Ⅱ-90275	藤白(204)	海南市	藤白	藤白(204)(Ⅱ-90275)

06-04-00 土砂災害警戒区域（急傾斜地の崩壊）

No	区域番号	区域名	市町村名	大字	区域名
1107	Ⅱ-90276	岡田(206)	海南省	岡田	岡田(206)(Ⅱ-90276)
1108	Ⅱ-90277	岡田(207)	海南省	岡田	岡田(207)(Ⅱ-90277)
1109	Ⅱ-90278	岡田(208)	海南省	岡田	岡田(208)(Ⅱ-90278)
1110	Ⅱ-90279	岡田(209)	海南省	岡田	岡田(209)(Ⅱ-90279)
1111	Ⅱ-90280	別院(204)	海南省	別院	別院(204)(Ⅱ-90280)
1112	Ⅱ-90305	橋本(203)	海南省	下津町橋本	橋本(203)(Ⅱ-90305)
1113	Ⅱ-90306	橋本(204)	海南省	下津町橋本	橋本(204)(Ⅱ-90306)
1114	Ⅱ-90307	橋本(205)	海南省	下津町橋本	橋本(205)(Ⅱ-90307)
1115	Ⅱ-90308	橋本(206)	海南省	下津町橋本	橋本(206)(Ⅱ-90308)
1116	Ⅱ-90309	橋本(207)	海南省	下津町橋本	橋本(207)(Ⅱ-90309)
1117	Ⅱ-90310	橋本(208)	海南省	下津町橋本	橋本(208)(Ⅱ-90310)
1118	Ⅱ-90311	橋本(209)	海南省	下津町橋本	橋本(209)(Ⅱ-90311)
1119	Ⅱ-90312	橋本(210)	海南省	下津町橋本	橋本(210)(Ⅱ-90312)
1120	Ⅱ-90348	扱沢(101)	海南省	扱沢	扱沢(101)(Ⅱ-90348)
1121	Ⅱ-90349	扱沢(102)	海南省	扱沢	扱沢(102)(Ⅱ-90349)
1122	Ⅱ-90350	上(101)	海南省	下津町上	上(101)(Ⅱ-90350)
1123	Ⅱ-90351	上(102)	海南省	下津町上	上(102)(Ⅱ-90351)
1124	Ⅱ-90352	上(103)	海南省	下津町上	上(103)(Ⅱ-90352)
1125	Ⅱ-90353	上(104)	海南省	下津町上	上(104)(Ⅱ-90353)
1126	Ⅱ-90354	上(105)	海南省	下津町上	上(105)(Ⅱ-90354)
1127	Ⅱ-90355	沓掛(102)	海南省	下津町沓掛	沓掛(102)(Ⅱ-90355)
1128	Ⅱ-90356	沓掛(103)	海南省	下津町沓掛	沓掛(103)(Ⅱ-90356)
1129	Ⅱ-90357	沓掛(104)	海南省	下津町沓掛	沓掛(104)(Ⅱ-90357)
1130	Ⅱ-90358	沓掛(105)	海南省	下津町沓掛	沓掛(105)(Ⅱ-90358)
1131	Ⅱ-90359	沓掛(106)	海南省	下津町沓掛	沓掛(106)(Ⅱ-90359)
1132	Ⅱ-90360	沓掛(107)	海南省	下津町沓掛	沓掛(107)(Ⅱ-90360)
1133	Ⅱ-90361	百垣内(101)	海南省	下津町百垣内	百垣内(101)(Ⅱ-90361)
1134	Ⅱ-90362	百垣内(102)	海南省	下津町百垣内	百垣内(102)(Ⅱ-90362)
1135	Ⅱ-90363	百垣内(103)	海南省	下津町百垣内	百垣内(103)(Ⅱ-90363)
1136	Ⅱ-90364	百垣内(104)	海南省	下津町百垣内	百垣内(104)(Ⅱ-90364)
1137	Ⅱ-90365	百垣内(105)	海南省	下津町百垣内	百垣内(105)(Ⅱ-90365)
1138	Ⅱ-90366	百垣内(106)	海南省	下津町百垣内	百垣内(106)(Ⅱ-90366)
1139	Ⅱ-90367	小原(102)	海南省	下津町小原	小原(102)(Ⅱ-90367)
1140	Ⅱ-90368	小原(103)	海南省	下津町小原	小原(103)(Ⅱ-90368)
1141	Ⅱ-90402	鯉川(102)	海南省	下津町鯉川	鯉川(102)(Ⅱ-90402)
1142	Ⅱ-90403	鯉川(103)	海南省	下津町鯉川	鯉川(103)(Ⅱ-90403)
1143	Ⅱ-90404	鯉川(104)	海南省	下津町鯉川	鯉川(104)(Ⅱ-90404)
1144	Ⅱ-90405	丁(101)	海南省	下津町丁	丁(101)(Ⅱ-90405)
1145	Ⅱ-90406	丁(102)	海南省	下津町丁	丁(102)(Ⅱ-90406)
1146	Ⅱ-90407	丁(103)	海南省	下津町丁	丁(103)(Ⅱ-90407)
1147	Ⅱ-90408	丁(104)	海南省	下津町丁	丁(104)(Ⅱ-90408)
1148	Ⅱ-90409	丁(105)	海南省	下津町丁	丁(105)(Ⅱ-90409)
1149	Ⅱ-90410	黒田(102)	海南省	下津町黒田	黒田(102)(Ⅱ-90410)
1150	Ⅱ-90411	黒田(103)	海南省	下津町黒田	黒田(103)(Ⅱ-90411)
1151	Ⅱ-90412	黒田(104)	海南省	下津町黒田	黒田(104)(Ⅱ-90412)
1152	Ⅱ-90413	黒田(105)	海南省	下津町黒田	黒田(105)(Ⅱ-90413)
1153	Ⅱ-90414	黒田(106)	海南省	下津町黒田	黒田(106)(Ⅱ-90414)
1154	Ⅱ-90446	九品寺(102)	海南省	九品寺	九品寺(102)(Ⅱ-90446)
1155	Ⅱ-90447	九品寺(103)	海南省	九品寺	九品寺(103)(Ⅱ-90447)
1156	Ⅱ-90448	九品寺(104)	海南省	九品寺	九品寺(104)(Ⅱ-90448)
1157	Ⅱ-90449	九品寺(105)	海南省	九品寺	九品寺(105)(Ⅱ-90449)
1158	Ⅱ-90450	九品寺(106)	海南省	九品寺	九品寺(106)(Ⅱ-90450)
1159	Ⅱ-90451	九品寺(107)	海南省	九品寺	九品寺(107)(Ⅱ-90451)
1160	Ⅱ-90452	九品寺(108)	海南省	九品寺	九品寺(108)(Ⅱ-90452)
1161	Ⅱ-90453	九品寺(109)	海南省	九品寺	九品寺(109)(Ⅱ-90453)
1162	Ⅱ-90454	九品寺(110)	海南省	九品寺	九品寺(110)(Ⅱ-90454)
1163	Ⅱ-90455	鳥居(101)	海南省	鳥居	鳥居(101)(Ⅱ-90455)
1164	Ⅱ-90456	大野中(103)	海南省	大野中	大野中(103)(Ⅱ-90456)
1165	Ⅱ-90457	大野中(104)	海南省	大野中	大野中(104)(Ⅱ-90457)
1166	Ⅱ-90458	大野中(105)	海南省	大野中	大野中(105)(Ⅱ-90458)
1167	Ⅱ-90459	大野中(106)	海南省	大野中	大野中(106)(Ⅱ-90459)
1168	Ⅱ-90465	下(101)	海南省	下津町下	下(101)(Ⅱ-90465)
1169	Ⅱ-90466	北赤坂(102)	海南省	北赤坂	北赤坂(102)(Ⅱ-90466)
1170	Ⅱ-90467	北赤坂(103)	海南省	北赤坂	北赤坂(103)(Ⅱ-90467)
1171	Ⅱ-90468	北赤坂(104)	海南省	北赤坂	北赤坂(104)(Ⅱ-90468)

06-04-00 土砂災害警戒区域（急傾斜地の崩壊）

No	区域番号	区域名	市町村名	大字	区域名
1172	Ⅱ-90469	北赤坂(105)	海南省	北赤坂	北赤坂(105)(Ⅱ-90469)
1173	Ⅱ-90470	大野中(108)	海南省	大野中	大野中(108)(Ⅱ-90470)
1174	Ⅱ-90471	孟子(101)	海南省	孟子	孟子(101)(Ⅱ-90471)
1175	Ⅱ-90472	孟子(102)	海南省	孟子	孟子(102)(Ⅱ-90472)
1176	Ⅱ-90473	南赤坂(101)	海南省	南赤坂	南赤坂(101)(Ⅱ-90473)
1177	Ⅱ-90474	高津(101)	海南省	高津	高津(101)(Ⅱ-90474)
1178	Ⅱ-90475	高津(102)	海南省	高津	高津(102)(Ⅱ-90475)
1179	Ⅱ-90476	孟子(103)	海南省	孟子	孟子(103)(Ⅱ-90476)
1180	Ⅱ-90477	高津(103)	海南省	高津	高津(103)(Ⅱ-90477)
1181	Ⅱ-90478	阪井(101)	海南省	阪井	阪井(101)(Ⅱ-90478)
1182	Ⅱ-90479	阪井(102)	海南省	阪井	阪井(102)(Ⅱ-90479)
1183	Ⅱ-90480	阪井(103)	海南省	阪井	阪井(103)(Ⅱ-90480)
1184	Ⅱ-90481	阪井(104)	海南省	阪井	阪井(104)(Ⅱ-90481)
1185	Ⅱ-90482	阪井(105)	海南省	阪井	阪井(105)(Ⅱ-90482)
1186	Ⅱ-90483	阪井(106)	海南省	阪井	阪井(106)(Ⅱ-90483)
1187	Ⅱ-90484	且来(102)	海南省	且来	且来(102)(Ⅱ-90484)
1188	Ⅱ-90485	且来(103)	海南省	且来	且来(103)(Ⅱ-90485)
1189	Ⅱ-90486	且来(104)	海南省	且来	且来(104)(Ⅱ-90486)
1190	Ⅱ-90487	且来(105)	海南省	且来	且来(105)(Ⅱ-90487)
1191	Ⅱ-90488	多田(101)	海南省	多田	多田(101)(Ⅱ-90488)
1192	Ⅱ-90489	小野田(105)	海南省	小野田	小野田(105)(Ⅱ-90489)
1193	Ⅱ-90490	小野田(106)	海南省	小野田	小野田(106)(Ⅱ-90490)
1194	Ⅱ-90491	小野田(107)	海南省	小野田	小野田(107)(Ⅱ-90491)
1195	Ⅱ-90492	小野田(108)	海南省	小野田	小野田(108)(Ⅱ-90492)
1196	Ⅱ-90493	野上新(101)	海南省	野上新	野上新(101)(Ⅱ-90493)
1197	Ⅱ-90494	野上新(102)	海南省	野上新	野上新(102)(Ⅱ-90494)
1198	Ⅱ-90495	野上新(103)	海南省	野上新	野上新(103)(Ⅱ-90495)
1199	Ⅱ-90496	野上新(104)	海南省	野上新	野上新(104)(Ⅱ-90496)
1200	Ⅱ-90497	原野(102)	海南省	原野	原野(102)(Ⅱ-90497)
1201	Ⅱ-90498	原野(108)	海南省	原野	原野(108)(Ⅱ-90498)
1202	Ⅱ-90499	原野(109)	海南省	原野	原野(109)(Ⅱ-90499)
1203	Ⅱ-90500	沖野々(111)	海南省	沖野々	沖野々(111)(Ⅱ-90500)
1204	Ⅱ-90501	沖野々(112)	海南省	沖野々	沖野々(112)(Ⅱ-90501)
1205	Ⅲ-1117	七山(302)	海南省	七山	七山(302)(Ⅲ-1117)
1206	Ⅲ-1121	野尻(301)	海南省	野尻	野尻(301)(Ⅲ-1121)
1207	Ⅲ-1122	黒江(301)	海南省	黒江	黒江(301)(Ⅲ-1122)
1208	Ⅲ-1123	日方(301)	海南省	日方	日方(301)(Ⅲ-1123)
1209	Ⅲ-1124	日方(302)	海南省	日方	日方(302)(Ⅲ-1124)
1210	Ⅲ-1126	井田(301)	海南省	井田	井田(301)(Ⅲ-1126)
1211	Ⅲ-1127	井田(302)	海南省	且来	井田(302)(Ⅲ-1127)
1212	Ⅲ-1128	且来(302)	海南省	且来	且来(302)(Ⅲ-1128)
1213	Ⅲ-1130	小野田(302)	海南省	小野田	小野田(302)(Ⅲ-1130)
1214	Ⅲ-1131	小野田(303)	海南省	小野田	小野田(303)(Ⅲ-1131)
1215	Ⅲ-1132	小野田(304)	海南省	小野田	小野田(304)(Ⅲ-1132)
1216	Ⅲ-1133	小野田(305)	海南省	阪井	小野田(305)(Ⅲ-1133)
1217	Ⅲ-1134	小野田(306)	海南省	小野田	小野田(306)(Ⅲ-1134)
1218	Ⅲ-1135	重根(301)	海南省	重根	重根(301)(Ⅲ-1135)
1219	Ⅲ-1136	小野田(307)	海南省	小野田	小野田(307)(Ⅲ-1136)
1220	Ⅲ-1141	冷水(305)	海南省	冷水	冷水(305)(Ⅲ-1141)
1221	Ⅲ-1142	冷水(306)	海南省	冷水	冷水(306)(Ⅲ-1142)
1222	Ⅲ-1143	冷水(307)	海南省	冷水	冷水(307)(Ⅲ-1143)
1223	Ⅲ-1144	冷水(308)	海南省	冷水	冷水(308)(Ⅲ-1144)
1224	Ⅲ-1145	冷水(309)	海南省	冷水	冷水(309)(Ⅲ-1145)
1225	Ⅲ-1151	藤白(305)	海南省	藤白	藤白(305)(Ⅲ-1151)
1226	Ⅲ-1158	幡川(301)	海南省	幡川	幡川(301)(Ⅲ-1158)
1227	Ⅲ-1159	幡川(302)	海南省	幡川	幡川(302)(Ⅲ-1159)
1228	Ⅲ-1160	幡川(303)	海南省	幡川	幡川(303)(Ⅲ-1160)
1229	Ⅲ-1161	幡川(304)	海南省	幡川	幡川(304)(Ⅲ-1161)
1230	Ⅲ-1162	重根(302)	海南省	重根	重根(302)(Ⅲ-1162)
1231	Ⅲ-1163	重根(303)	海南省	重根	重根(303)(Ⅲ-1163)
1232	Ⅲ-1164	別所(301)	海南省	別所	別所(301)(Ⅲ-1164)
1233	Ⅲ-1165	別所(302)	海南省	別所	別所(302)(Ⅲ-1165)
1234	Ⅲ-1166	別所(303)	海南省	別所	別所(303)(Ⅲ-1166)
1235	Ⅲ-1168	阪井(301)	海南省	阪井	阪井(301)(Ⅲ-1168)
1236	Ⅲ-1169	阪井(302)	海南省	阪井	阪井(302)(Ⅲ-1169)

06-04-00 土砂災害警戒区域（急傾斜地の崩壊）

No	区域番号	区域名	市町村名	大字	区域名
1237	Ⅲ-1170	阪井(303)	海南省	阪井	阪井(303)(Ⅲ-1170)
1238	Ⅲ-1171	阪井(304)	海南省	東畑, 阪井	阪井(304)(Ⅲ-1171)
1239	Ⅲ-1173	東畑(302)	海南省	東畑	東畑(302)(Ⅲ-1173)
1240	Ⅲ-1174	東畑(303)	海南省	東畑	東畑(303)(Ⅲ-1174)
1241	Ⅲ-1175	東畑(304)	海南省	東畑	東畑(304)(Ⅲ-1175)
1242	Ⅲ-1178	東畑(307)	海南省	東畑	東畑(307)(Ⅲ-1178)
1243	Ⅲ-1182	東畑(311)	海南省	東畑	東畑(311)(Ⅲ-1182)
1244	Ⅲ-1183	東畑(312)	海南省	東畑	東畑(312)(Ⅲ-1183)
1245	Ⅲ-1184	東畑(313)	海南省	東畑, 海老谷	東畑(313)(Ⅲ-1184)
1246	Ⅲ-1187	東畑(316)	海南省	東畑	東畑(316)(Ⅲ-1187)
1247	Ⅲ-1190	海老谷(302)	海南省	海老谷	海老谷(302)(Ⅲ-1190)
1248	Ⅲ-1191	海老谷(303)	海南省	海老谷	海老谷(303)(Ⅲ-1191)
1249	Ⅲ-1193	上谷(302)	海南省	上谷	上谷(302)(Ⅲ-1193)
1250	Ⅲ-1194	上谷(303)	海南省	上谷	上谷(303)(Ⅲ-1194)
1251	Ⅲ-1202	大崎(304)	海南省	下津町大崎	大崎(304)(Ⅲ-1202)
1252	Ⅲ-1206	大崎(308)	海南省	下津町大崎	大崎(308)(Ⅲ-1206)
1253	Ⅲ-1208	丸田(302)	海南省	下津町丸田	丸田(302)(Ⅲ-1208)
1254	Ⅲ-1209	塩津(301)	海南省	下津町塩津	塩津(301)(Ⅲ-1209)
1255	Ⅲ-1210	塩津(302)	海南省	下津町塩津	塩津(302)(Ⅲ-1210)
1256	Ⅲ-1211	塩津(303)	海南省	下津町塩津	塩津(303)(Ⅲ-1211)
1257	Ⅲ-1212	塩津(304)	海南省	下津町塩津	塩津(304)(Ⅲ-1212)
1258	Ⅲ-1213	塩津(305)	海南省	下津町塩津	塩津(305)(Ⅲ-1213)
1259	Ⅲ-1214	塩津(306)	海南省	下津町塩津	塩津(306)(Ⅲ-1214)
1260	Ⅲ-1219	梅田(304)	海南省	下津町梅田	梅田(304)(Ⅲ-1219)
1261	Ⅲ-1220	中(302)	海南省	下津町中	中(302)(Ⅲ-1220)
1262	Ⅲ-1222	小南(302)	海南省	下津町小南	小南(302)(Ⅲ-1222)
1263	Ⅲ-1230	橋本(307)	海南省	下津町橋本	橋本(307)(Ⅲ-1230)
1264	Ⅲ-1231	橋本(308)	海南省	下津町橋本	橋本(308)(Ⅲ-1231)
1265	Ⅲ-1233	橋本(310)	海南省	下津町橋本	橋本(310)(Ⅲ-1233)
1266	Ⅲ-1237	市坪(301)	海南省	下津町小松原	市坪(301)(Ⅲ-1237)
1267	Ⅲ-1238	曾根田(301)	海南省	下津町曾根田	曾根田(301)(Ⅲ-1238)
1268	Ⅲ-1239	曾根田(302)	海南省	下津町曾根田	曾根田(302)(Ⅲ-1239)
1269	Ⅲ-1240	曾根田(303)	海南省	下津町曾根田	曾根田(303)(Ⅲ-1240)
1270	Ⅲ-1244	百垣内(302)	海南省	下津町百垣内, 引尾	百垣内(302)(Ⅲ-1244)
1271	Ⅲ-1246	引尾(304)	海南省	下津町引尾	引尾(304)(Ⅲ-1246)
1272	Ⅲ-1247	引尾(305)	海南省	下津町引尾	引尾(305)(Ⅲ-1247)
1273	Ⅲ-1251	下津(303)	海南省	下津町下津	下津(303)(Ⅲ-1251)
1274	Ⅲ-1252	下津(304)	海南省	下津町下津	下津(304)(Ⅲ-1252)
1275	Ⅲ-1253	下津(305)	海南省	下津町下津	下津(305)(Ⅲ-1253)
1276	Ⅲ-1257	方(301)	海南省	下津町方	方(301)(Ⅲ-1257)
1277	Ⅲ-1262	小畑(301)	海南省	下津町小畑	小畑(301)(Ⅲ-1262)
1278	Ⅲ-1268	青枝(303)	海南省	下津町青枝	青枝(303)(Ⅲ-1268)
1279	Ⅲ-1272	市坪(304)	海南省	下津町市坪	市坪(304)(Ⅲ-1272)
1280	Ⅲ-1273	市坪(305)	海南省	下津町市坪	市坪(305)(Ⅲ-1273)
1281	Ⅲ-1274	市坪(306)	海南省	下津町市坪	市坪(306)(Ⅲ-1274)
1282	Ⅲ-1275	市坪(307)	海南省	下津町市坪	市坪(307)(Ⅲ-1275)
1283	Ⅲ-1276	市坪(308)	海南省	下津町市坪	市坪(308)(Ⅲ-1276)
1284	Ⅲ-1277	市坪(309)	海南省	下津町市坪	市坪(309)(Ⅲ-1277)
1285	Ⅲ-1278	市坪(310)	海南省	下津町市坪	市坪(310)(Ⅲ-1278)
1286	Ⅲ-1279	市坪(311)	海南省	下津町市坪	市坪(311)(Ⅲ-1279)
1287	Ⅲ-1280	市坪(312)	海南省	下津町市坪	市坪(312)(Ⅲ-1280)
1288	Ⅲ-1281	大窪(301)	海南省	下津町大窪	大窪(301)(Ⅲ-1281)
1289	Ⅲ-1282	大窪(302)	海南省	下津町大窪	大窪(302)(Ⅲ-1282)
1290	Ⅲ-1283	市坪(313)	海南省	下津町市坪	市坪(313)(Ⅲ-1283)
1291	Ⅲ-1284	市坪(314)	海南省	下津町市坪	市坪(314)(Ⅲ-1284)
1292	Ⅲ-1286	大窪(304)	海南省	下津町大窪	大窪(304)(Ⅲ-1286)
1293	Ⅲ-1290	大窪(308)	海南省	下津町大窪	大窪(308)(Ⅲ-1290)
1294	Ⅲ-1299	小畑(303)	海南省	下津町小畑	小畑(303)(Ⅲ-1299)
1295	Ⅲ-90002	黒江(102)	海南省	黒江	黒江(102)(Ⅲ-90002)
1296	Ⅲ-90101	青枝(304)	海南省	下津町青枝	青枝(304)(Ⅲ-90101)
1297	Ⅲ-90102	青枝(306)	海南省	下津町青枝	青枝(306)(Ⅲ-90102)
1298	Ⅲ-90103	青枝(307)	海南省	下津町青枝	青枝(307)(Ⅲ-90103)
1299	Ⅲ-90104	青枝(308)	海南省	下津町青枝	青枝(308)(Ⅲ-90104)
1300	Ⅲ-90105	冷水(311)	海南省	冷水	冷水(311)(Ⅲ-90105)
1301	Ⅳ-9029	引尾(1)	海南省	下津町引尾	引尾(1)(Ⅳ-9029)

06-04-00 土砂災害警戒区域（急傾斜地の崩壊）

No	区域番号	区域名	市町村名	大字	区域名
1302	IV-9030	引尾(2)	海南省	下津町引尾	引尾(2)(IV-9030)
1303	IV-9033	引尾(5)	海南省	下津町引尾	引尾(5)(IV-9033)
1304	IV-9034	引尾(6)	海南省	下津町引尾	引尾(6)(IV-9034)
1305	IV-9035	引尾(7)	海南省	下津町引尾	引尾(7)(IV-9035)
1306	IV-9036	引尾(8)	海南省	下津町引尾	引尾(8)(IV-9036)
1307	IV-9037	引尾(9)	海南省	下津町引尾, 下津町興	引尾(9)(IV-9037)
1308	IV-9038	引尾(10)	海南省	下津町引尾	引尾(10)(IV-9038)
1309	IV-9039	引尾(11)	海南省	下津町引尾	引尾(11)(IV-9039)
1310	IV-9041	引尾(13)	海南省	下津町引尾	引尾(13)(IV-9041)
1311	IV-9042	引尾(14)	海南省	下津町引尾	引尾(14)(IV-9042)
1312	IV-9043	引尾(15)	海南省	下津町引尾	引尾(15)(IV-9043)
1313	IV-9044	引尾(16)	海南省	下津町引尾	引尾(16)(IV-9044)
1314	IV-9045	引尾(17)	海南省	下津町引尾	引尾(17)(IV-9045)
1315	I-486	小畑	紀美野町	小畑	小畑(I-486)
1316	I-487	曲谷	紀美野町	小畑	曲谷(I-487)
1317	I-488	曲谷	紀美野町	動木, 小畑	曲谷(I-488)
1318	I-489	芝崎	紀美野町	動木	芝崎(I-489)
1319	I-492	西谷	紀美野町	柴目	西谷(I-492)
1320	I-494	東谷	紀美野町	柴目	東谷(I-494)
1321	I-495	向畑	紀美野町	柴目	向畑(I-495)
1322	I-496	栗林	紀美野町	長谷	栗林(I-496)
1323	I-497	横山	紀美野町	長谷	横山(I-497)
1324	I-498	牛屋谷	紀美野町	長谷	牛屋谷(I-498)
1325	I-499	大藪	紀美野町	長谷	大藪(I-499)
1326	I-501	馬谷	紀美野町	動木	馬谷(I-501)
1327	I-502	下佐々	紀美野町	下佐々	下佐々(I-502)
1328	I-504	下湯戸	紀美野町	下佐々	下湯戸(I-504)
1329	I-508	松瀬	紀美野町	松瀬	松瀬(I-508)
1330	I-509	広畑	紀美野町	松瀬	広畑(I-509)
1331	I-511	寺原	紀美野町	釜滝	寺原(I-511)
1332	I-514	野尻前	紀美野町	西野	野尻前(I-514)
1333	I-515	絵岡	紀美野町	西野	絵岡(I-515)
1334	I-517	寺岡	紀美野町	西野	寺岡(I-517)
1335	I-518	東野(3)・東野	紀美野町	西野, 東野	東野(3)・東野(I-518)
1336	I-519	堀垣内・東野	紀美野町	東野	堀垣内・東野(I-519)
1337	I-522	榎山	紀美野町	福井	榎山(I-522)
1338	I-524	有本	紀美野町	福井	有本(I-524)
1339	I-525	芝土	紀美野町	福井	芝土(I-525)
1340	I-526	志野々平	紀美野町	福井	志野々平(I-526)
1341	I-527	上津呂	紀美野町	福井	上津呂(I-527)
1342	I-528	馬場通	紀美野町	奥佐々	馬場通(I-528)
1343	I-534	中尾	紀美野町	中田	中尾(I-534)
1344	I-535	山頭	紀美野町	中田	山頭(I-535)
1345	I-541	堂ノ前	紀美野町	坂本	堂ノ前(I-541)
1346	I-542	岡垣内	紀美野町	坂本	岡垣内(I-542)
1347	I-543	中筋	紀美野町	坂本	中筋(I-543)
1348	I-545	愛宕	紀美野町	福田	愛宕(I-545)
1349	I-546	福田(1)	紀美野町	福田	福田(1)(I-546)
1350	I-547	箕六(1)	紀美野町	箕六	箕六(1)(I-547)
1351	I-548	箕六(2)	紀美野町	箕六	箕六(2)(I-548)
1352	I-549	南畑(1)	紀美野町	南畑	南畑(1)(I-549)
1353	I-551	安井(1)	紀美野町	安井	安井(1)(I-551)
1354	I-552	神野市場(1)	紀美野町	神野市場	神野市場(1)(I-552)
1355	I-553	垣内	紀美野町	樋下	垣内(I-553)
1356	I-554	神野市場(3)	紀美野町	神野市場	神野市場(3)(I-554)
1357	I-555	神野市場(4)	紀美野町	神野市場	神野市場(4)(I-555)
1358	I-556	永谷(1)	紀美野町	永谷	永谷(1)(I-556)
1359	I-557	樋下(1)	紀美野町	樋下	樋下(1)(I-557)
1360	I-558	垣内	紀美野町	神野市場	垣内(I-558)
1361	I-560	大角(1)	紀美野町	大角	大角(1)(I-560)
1362	I-561	大角(2)	紀美野町	大角	大角(2)(I-561)
1363	I-565	三尾川(1)	紀美野町	三尾川	三尾川(1)(I-565)
1364	I-566	箕六	紀美野町	上ヶ井	箕六(I-566)
1365	I-567	鎌滝(1)	紀美野町	鎌滝	鎌滝(1)(I-567)
1366	I-568	鎌滝(2)	紀美野町	鎌滝	鎌滝(2)(I-568)

06-04-00 土砂災害警戒区域（急傾斜地の崩壊）

No	区域番号	区域名	市町村名	大字	区域名
1367	I-569	鎌滝	紀美野町	鎌滝	鎌滝 (I-569)
1368	I-570	毛原宮	紀美野町	毛原宮	毛原宮 (I-570)
1369	I-571	高畑(1)	紀美野町	高畑	高畑(1) (I-571)
1370	I-572	桂瀬(1)	紀美野町	桂瀬	桂瀬(1) (I-572)
1371	I-573	今西(1)	紀美野町	今西	今西(1) (I-573)
1372	I-574	菅沢(1)	紀美野町	菅沢	菅沢(1) (I-574)
1373	I-575	松ヶ峯(1)	紀美野町	松ヶ峯	松ヶ峯(1) (I-575)
1374	I-576	松ヶ峯(2)	紀美野町	松ヶ峯	松ヶ峯(2) (I-576)
1375	I-577	田(1)	紀美野町	田	田(1) (I-577)
1376	I-578	田(2)	紀美野町	田	田(2) (I-578)
1377	I-582	小西(1)	紀美野町	毛原中	小西(1) (I-582)
1378	I-584	小西(2)	紀美野町	小西	小西(2) (I-584)
1379	I-585	毛原宮	紀美野町	毛原宮	毛原宮 (I-585)
1380	I-586	毛原宮(2)	紀美野町	毛原宮	毛原宮(2) (I-586)
1381	I-588	毛原上(1)	紀美野町	毛原上	毛原上(1) (I-588)
1382	I-591	長谷宮(1)	紀美野町	長谷宮	長谷宮(1) (I-591)
1383	I-594	井堰(2)	紀美野町	井堰	井堰(2) (I-594)
1384	I-595	藁垣内(1)	紀美野町	藁垣内	藁垣内(1) (I-595)
1385	I-596	藁垣内(2)	紀美野町	藁垣内	藁垣内(2) (I-596)
1386	I-597	藁垣内(3)	紀美野町	藁垣内	藁垣内(3) (I-597)
1387	I-598	真国宮(1)	紀美野町	真国宮	真国宮(1) (I-598)
1388	I-600	花野原	紀美野町	花野原	花野原 (I-600)
1389	I-601	初生谷(1)	紀美野町	初生谷	初生谷(1) (I-601)
1390	I-603	北野(1)	紀美野町	北野	北野(1) (I-603)
1391	I-604	円明寺(1)	紀美野町	円明寺	円明寺(1) (I-604)
1392	I-605	円明寺(2)	紀美野町	円明寺	円明寺(2) (I-605)
1393	I-606	円明寺(3)	紀美野町	円明寺	円明寺(3) (I-606)
1394	I-607	四郷(1)	紀美野町	四郷	四郷(1) (I-607)
1395	I-3547	長谷(5)	紀美野町	長谷	長谷(5) (I-3547)
1396	I-3548	小畑(2)	紀美野町	小畑	小畑(2) (I-3548)
1397	I-3549	動木(3)	紀美野町	動木	動木(3) (I-3549)
1398	I-3550	柴目(5)	紀美野町	柴目	柴目(5) (I-3550)
1399	I-3551	小畑・小畑(1)	紀美野町	小畑	小畑・小畑(1) (I-3551)
1400	I-3552	下佐々(3)	紀美野町	下佐々	下佐々(3) (I-3552)
1401	I-3553	東野(3)・東野	紀美野町	東野	東野(3)・東野 (I-3553)
1402	I-3554	松瀬(4)	紀美野町	松瀬	松瀬(4) (I-3554)
1403	I-3556	下佐々(4)	紀美野町	下佐々	下佐々(4) (I-3556)
1404	I-3557	奥佐々(3)	紀美野町	梅本	奥佐々(3) (I-3557)
1405	I-3558	福井(7)	紀美野町	福井	福井(7) (I-3558)
1406	I-3559	福井(8)	紀美野町	福井	福井(8) (I-3559)
1407	I-3560	梅本(1)	紀美野町	梅本	梅本(1) (I-3560)
1408	I-3561	長谷(6)	紀美野町	長谷	長谷(6) (I-3561)
1409	I-3563	井堰(3)	紀美野町	井堰	井堰(3) (I-3563)
1410	I-3564	井堰(4)	紀美野町	井堰	井堰(4) (I-3564)
1411	I-3565	藁津呂(2)	紀美野町	藁津呂	藁津呂(2) (I-3565)
1412	I-3566	長谷宮(2)	紀美野町	長谷宮	長谷宮(2) (I-3566)
1413	I-3568	神野市場(5)	紀美野町	神野市場	神野市場(5) (I-3568)
1414	I-3569	滝ノ川(1)	紀美野町	滝ノ川	滝ノ川(1) (I-3569)
1415	I-3570	毛原中(1)	紀美野町	毛原中	毛原中(1) (I-3570)
1416	I-3571	中(1)	紀美野町	中	中(1) (I-3571)
1417	I-3572	井堰(5)	紀美野町	井堰	井堰(5) (I-3572)
1418	I-3573	藁津呂(1)	紀美野町	藁津呂	藁津呂(1) (I-3573)
1419	I-3574	三尾川(2)	紀美野町	三尾川	三尾川(2) (I-3574)
1420	I-3575	赤木(1)	紀美野町	赤木	赤木(1) (I-3575)
1421	I-3576	谷(1)	紀美野町	谷	谷(1) (I-3576)
1422	I-3577	谷(2)	紀美野町	谷	谷(2) (I-3577)
1423	I-3578	中(2)	紀美野町	中	中(2) (I-3578)
1424	I-3579	中(3)	紀美野町	中	中(3) (I-3579)
1425	I-3580	神野市場(6)	紀美野町	神野市場	神野市場(6) (I-3580)
1426	I-3635	松瀬(5)	紀美野町	松瀬	松瀬(5) (I-3635)
1427	I-3640	長谷(8)	紀美野町	長谷	長谷(8) (I-3640)
1428	I-3641	動木(4)	紀美野町	動木	動木(4) (I-3641)
1429	I-3652	下佐々(5)	紀美野町	下佐々	下佐々(5) (I-3652)
1430	I-90003	神野市場(101)	紀美野町	神野市場	神野市場(101) (I-90003)
1431	I-90004	神野市場(102)	紀美野町	神野市場	神野市場(102) (I-90004)

06-04-00 土砂災害警戒区域（急傾斜地の崩壊）

No	区域番号	区域名	市町村名	大字	区域名
1432	I-90005	樋下(103)	紀美野町	樋下	樋下(103)(I-90005)
1433	I-90009	柴目(114)	紀美野町	柴目	柴目(114)(I-90009)
1434	I-90011	長谷宮(105)	紀美野町	長谷宮	長谷宮(105)(I-90011)
1435	I-90012	長谷宮(106)	紀美野町	長谷宮	長谷宮(106)(I-90012)
1436	I-90015	長谷宮(101)	紀美野町	長谷宮	長谷宮(101)(I-90015)
1437	I-90017	動木(104)	紀美野町	動木	動木(104)(I-90017)
1438	I-90018	動木(106)	紀美野町	動木	動木(106)(I-90018)
1439	I-90019	動木(109)	紀美野町	動木	動木(109)(I-90019)
1440	I-90020	動木(114)	紀美野町	動木	動木(114)(I-90020)
1441	I-90021	動木(116)	紀美野町	動木	動木(116)(I-90021)
1442	I-90022	動木(117)	紀美野町	動木	動木(117)(I-90022)
1443	I-90023	鎌滝(106)	紀美野町	鎌滝	鎌滝(106)(I-90023)
1444	I-90024	鎌滝(108)	紀美野町	鎌滝	鎌滝(108)(I-90024)
1445	I-90025	福田(104)	紀美野町	福田	福田(104)(I-90025)
1446	I-90026	福田(105)	紀美野町	福田	福田(105)(I-90026)
1447	I-90027	福田(106)	紀美野町	福田	福田(106)(I-90027)
1448	I-90028	福田(108)	紀美野町	福田	福田(108)(I-90028)
1449	I-90029	福田(113)	紀美野町	福田	福田(113)(I-90029)
1450	I-90030	梅本(101)	紀美野町	梅本	梅本(101)(I-90030)
1451	I-90031	梅本(102)	紀美野町	梅本	梅本(102)(I-90031)
1452	I-90032	福井(101)	紀美野町	福井	福井(101)(I-90032)
1453	I-90033	福井(103)	紀美野町	福井	福井(103)(I-90033)
1454	I-90034	福井(108)	紀美野町	福井	福井(108)(I-90034)
1455	I-90046	松ヶ峯(101)	紀美野町	松ヶ峯	松ヶ峯(101)(I-90046)
1456	I-90048	下佐々(101)	紀美野町	下佐々	下佐々(101)(I-90048)
1457	I-90049	下佐々(102)	紀美野町	下佐々	下佐々(102)(I-90049)
1458	I-90050	下佐々(103)	紀美野町	下佐々	下佐々(103)(I-90050)
1459	I-90051	下佐々(104)	紀美野町	下佐々	下佐々(104)(I-90051)
1460	I-90052	下佐々(105)	紀美野町	下佐々	下佐々(105)(I-90052)
1461	I-90053	下佐々(106)	紀美野町	下佐々	下佐々(106)(I-90053)
1462	I-90054	西野(101)	紀美野町	西野	西野(101)(I-90054)
1463	I-90055	永谷(101)	紀美野町	永谷	永谷(101)(I-90055)
1464	I-90056	下佐々(107)	紀美野町	下佐々	下佐々(107)(I-90056)
1465	I-90057	下佐々(108)	紀美野町	下佐々	下佐々(108)(I-90057)
1466	I-90062	南畑(101)	紀美野町	南畑	南畑(101)(I-90062)
1467	I-90064	滝ノ川(101)	紀美野町	滝ノ川	滝ノ川(101)(I-90064)
1468	I-90065	赤木(101)	紀美野町	赤木	赤木(101)(I-90065)
1469	I-90066	菅沢(101)	紀美野町	菅沢	菅沢(101)(I-90066)
1470	I-90069	長谷(108)	紀美野町	長谷	長谷(108)(I-90069)
1471	I-90070	四郷(101)	紀美野町	四郷	四郷(101)(I-90070)
1472	I-90071	四郷(102)	紀美野町	四郷	四郷(102)(I-90071)
1473	I-90072	花野原(101)	紀美野町	花野原	花野原(101)(I-90072)
1474	I-90073	花野原(102)	紀美野町	花野原	花野原(102)(I-90073)
1475	I-90081	小畑(101)	紀美野町	小畑	小畑(101)(I-90081)
1476	I-90082	小畑(102)	紀美野町	小畑	小畑(102)(I-90082)
1477	I-90083	小畑(103)	紀美野町	小畑	小畑(103)(I-90083)
1478	I-90084	小畑(104)	紀美野町	小畑	小畑(104)(I-90084)
1479	I-90085	小畑(105)	紀美野町	小畑	小畑(105)(I-90085)
1480	I-90086	小畑(106)	紀美野町	小畑	小畑(106)(I-90086)
1481	I-90087	小畑(107)	紀美野町	小畑	小畑(107)(I-90087)
1482	I-90088	野中(101)	紀美野町	野中	野中(101)(I-90088)
1483	II-2390	柴目(201)	紀美野町	柴目	柴目(201)(II-2390)
1484	II-2391	下佐々(201)	紀美野町	下佐々	下佐々(201)(II-2391)
1485	II-2392	釜滝(201)	紀美野町	釜滝	釜滝(201)(II-2392)
1486	II-2393	西野(201)	紀美野町	西野	西野(201)(II-2393)
1487	II-2394	東野(201)	紀美野町	東野	東野(201)(II-2394)
1488	II-2395	国木原(201)	紀美野町	国木原	国木原(201)(II-2395)
1489	II-2396	福井(201)	紀美野町	福井	福井(201)(II-2396)
1490	II-2397	奥佐々(201)	紀美野町	奥佐々	奥佐々(201)(II-2397)
1491	II-2398	奥佐々(202)	紀美野町	奥佐々	奥佐々(202)(II-2398)
1492	II-2399	中田(201)	紀美野町	中田	中田(201)(II-2399)
1493	II-2400	中田(202)	紀美野町	中田	中田(202)(II-2400)
1494	II-2401	梅本(201)	紀美野町	梅本	梅本(201)(II-2401)
1495	II-2402	中田(203)	紀美野町	中田	中田(203)(II-2402)
1496	II-2403	梅本(202)	紀美野町	梅本	梅本(202)(II-2403)

06-04-00 土砂災害警戒区域（急傾斜地の崩壊）

No	区域番号	区域名	市町村名	大字	区域名
1497	Ⅱ-2404	坂本(201)	紀美野町	坂本	坂本(201)(Ⅱ-2404)
1498	Ⅱ-2406	柴目(202)	紀美野町	柴目	柴目(202)(Ⅱ-2406)
1499	Ⅱ-2407	長谷(201)	紀美野町	長谷	長谷(201)(Ⅱ-2407)
1500	Ⅱ-2408	動木(201)	紀美野町	動木	動木(201)(Ⅱ-2408)
1501	Ⅱ-2409	下佐々(202)	紀美野町	下佐々	下佐々(202)(Ⅱ-2409)
1502	Ⅱ-2410	坂本(203)	紀美野町	坂本	坂本(203)(Ⅱ-2410)
1503	Ⅱ-2411	長谷(202)	紀美野町	長谷	長谷(202)(Ⅱ-2411)
1504	Ⅱ-2412	長谷(203)	紀美野町	長谷	長谷(203)(Ⅱ-2412)
1505	Ⅱ-2413	長谷(204)	紀美野町	長谷	長谷(204)(Ⅱ-2413)
1506	Ⅱ-2414	長谷(205)	紀美野町	長谷	長谷(205)(Ⅱ-2414)
1507	Ⅱ-2415	長谷(206)	紀美野町	長谷	長谷(206)(Ⅱ-2415)
1508	Ⅱ-2416	長谷(207)	紀美野町	長谷	長谷(207)(Ⅱ-2416)
1509	Ⅱ-2417	動木(202)	紀美野町	動木	動木(202)(Ⅱ-2417)
1510	Ⅱ-2418	長谷(208)	紀美野町	長谷	長谷(208)(Ⅱ-2418)
1511	Ⅱ-2419	長谷(209)	紀美野町	長谷	長谷(209)(Ⅱ-2419)
1512	Ⅱ-2420	国木原(202)	紀美野町	国木原	国木原(202)(Ⅱ-2420)
1513	Ⅱ-2421	国木原(203)	紀美野町	国木原	国木原(203)(Ⅱ-2421)
1514	Ⅱ-2422	長谷(210)	紀美野町	長谷	長谷(210)(Ⅱ-2422)
1515	Ⅱ-2423	国木原(204)	紀美野町	国木原	国木原(204)(Ⅱ-2423)
1516	Ⅱ-2424	国木原(205)	紀美野町	国木原	国木原(205)(Ⅱ-2424)
1517	Ⅱ-2425	柴目(203)	紀美野町	柴目	柴目(203)(Ⅱ-2425)
1518	Ⅱ-2426	柴目(204)	紀美野町	柴目	柴目(204)(Ⅱ-2426)
1519	Ⅱ-2427	柴目(205)	紀美野町	柴目	柴目(205)(Ⅱ-2427)
1520	Ⅱ-2428	柴目(206)	紀美野町	柴目	柴目(206)(Ⅱ-2428)
1521	Ⅱ-2429	柴目(207)	紀美野町	柴目	柴目(207)(Ⅱ-2429)
1522	Ⅱ-2430	動木(203)	紀美野町	動木	動木(203)(Ⅱ-2430)
1523	Ⅱ-2431	動木(204)	紀美野町	動木	動木(204)(Ⅱ-2431)
1524	Ⅱ-2432	柴目(208)	紀美野町	柴目	柴目(208)(Ⅱ-2432)
1525	Ⅱ-2433	動木(205)	紀美野町	動木	動木(205)(Ⅱ-2433)
1526	Ⅱ-2434	動木(206)	紀美野町	柴目	動木(206)(Ⅱ-2434)
1527	Ⅱ-2435	柴目(209)	紀美野町	柴目	柴目(209)(Ⅱ-2435)
1528	Ⅱ-2436	柴目(210)	紀美野町	柴目	柴目(210)(Ⅱ-2436)
1529	Ⅱ-2437	柴目(211)	紀美野町	柴目	柴目(211)(Ⅱ-2437)
1530	Ⅱ-2438	柴目(212)	紀美野町	柴目	柴目(212)(Ⅱ-2438)
1531	Ⅱ-2439	柴目(213)	紀美野町	柴目	柴目(213)(Ⅱ-2439)
1532	Ⅱ-2440	柴目(214)	紀美野町	柴目	柴目(214)(Ⅱ-2440)
1533	Ⅱ-2441	柴目(215)	紀美野町	柴目	柴目(215)(Ⅱ-2441)
1534	Ⅱ-2442	柴目(216)	紀美野町	柴目	柴目(216)(Ⅱ-2442)
1535	Ⅱ-2443	柴目(217)	紀美野町	柴目	柴目(217)(Ⅱ-2443)
1536	Ⅱ-2444	柴目(218)	紀美野町	柴目	柴目(218)(Ⅱ-2444)
1537	Ⅱ-2445	柴目(219)	紀美野町	柴目	柴目(219)(Ⅱ-2445)
1538	Ⅱ-2446	柴目(220)	紀美野町	柴目	柴目(220)(Ⅱ-2446)
1539	Ⅱ-2447	柴目(221)	紀美野町	柴目	柴目(221)(Ⅱ-2447)
1540	Ⅱ-2448	柴目(222)	紀美野町	柴目	柴目(222)(Ⅱ-2448)
1541	Ⅱ-2449	柴目(223)	紀美野町	柴目	柴目(223)(Ⅱ-2449)
1542	Ⅱ-2450	柴目(224)	紀美野町	柴目	柴目(224)(Ⅱ-2450)
1543	Ⅱ-2451	柴目(225)	紀美野町	柴目	柴目(225)(Ⅱ-2451)
1544	Ⅱ-2452	柴目(226)	紀美野町	柴目	柴目(226)(Ⅱ-2452)
1545	Ⅱ-2453	柴目(227)	紀美野町	柴目	柴目(227)(Ⅱ-2453)
1546	Ⅱ-2454	柴目(228)	紀美野町	柴目	柴目(228)(Ⅱ-2454)
1547	Ⅱ-2455	西野(202)	紀美野町	西野	西野(202)(Ⅱ-2455)
1548	Ⅱ-2456	西野(203)	紀美野町	西野	西野(203)(Ⅱ-2456)
1549	Ⅱ-2457	西野(204)	紀美野町	西野	西野(204)(Ⅱ-2457)
1550	Ⅱ-2458	釜滝(202)	紀美野町	釜滝	釜滝(202)(Ⅱ-2458)
1551	Ⅱ-2459	松瀬(201)	紀美野町	松瀬	松瀬(201)(Ⅱ-2459)
1552	Ⅱ-2460	東野(202)	紀美野町	東野	東野(202)(Ⅱ-2460)
1553	Ⅱ-2461	東野(203)	紀美野町	東野	東野(203)(Ⅱ-2461)
1554	Ⅱ-2463	動木(208)	紀美野町	動木	動木(208)(Ⅱ-2463)
1555	Ⅱ-2464	下佐々(203)	紀美野町	下佐々	下佐々(203)(Ⅱ-2464)
1556	Ⅱ-2465	松瀬(202)	紀美野町	松瀬	松瀬(202)(Ⅱ-2465)
1557	Ⅱ-2468	福井(202)	紀美野町	福井	福井(202)(Ⅱ-2468)
1558	Ⅱ-2469	福井(203)	紀美野町	福井	福井(203)(Ⅱ-2469)
1559	Ⅱ-2470	福井(204)	紀美野町	福井	福井(204)(Ⅱ-2470)
1560	Ⅱ-2471	福井(205)	紀美野町	福井	福井(205)(Ⅱ-2471)
1561	Ⅱ-2472	福井(206)	紀美野町	福井	福井(206)(Ⅱ-2472)

06-04-00 土砂災害警戒区域（急傾斜地の崩壊）

No	区域番号	区域名	市町村名	大字	区域名
1562	Ⅱ-2473	福井(207)	紀美野町	福井	福井(207)(Ⅱ-2473)
1563	Ⅱ-2474	福井(208)	紀美野町	福井	福井(208)(Ⅱ-2474)
1564	Ⅱ-2475	福井(209)	紀美野町	福井	福井(209)(Ⅱ-2475)
1565	Ⅱ-2476	福井(210)	紀美野町	福井	福井(210)(Ⅱ-2476)
1566	Ⅱ-2477	奥佐々(203)	紀美野町	奥佐々	奥佐々(203)(Ⅱ-2477)
1567	Ⅱ-2478	奥佐々(204)	紀美野町	奥佐々	奥佐々(204)(Ⅱ-2478)
1568	Ⅱ-2479	奥佐々(205)	紀美野町	奥佐々	奥佐々(205)(Ⅱ-2479)
1569	Ⅱ-2480	奥佐々(206)	紀美野町	奥佐々	奥佐々(206)(Ⅱ-2480)
1570	Ⅱ-2481	奥佐々(207)	紀美野町	奥佐々	奥佐々(207)(Ⅱ-2481)
1571	Ⅱ-2482	奥佐々(208)	紀美野町	奥佐々	奥佐々(208)(Ⅱ-2482)
1572	Ⅱ-2483	奥佐々(209)	紀美野町	奥佐々	奥佐々(209)(Ⅱ-2483)
1573	Ⅱ-2484	奥佐々(210)	紀美野町	奥佐々	奥佐々(210)(Ⅱ-2484)
1574	Ⅱ-2485	奥佐々(211)	紀美野町	奥佐々	奥佐々(211)(Ⅱ-2485)
1575	Ⅱ-2486	奥佐々(212)	紀美野町	奥佐々	奥佐々(212)(Ⅱ-2486)
1576	Ⅱ-2487	奥佐々(213)	紀美野町	奥佐々	奥佐々(213)(Ⅱ-2487)
1577	Ⅱ-2489	奥佐々(215)	紀美野町	奥佐々	奥佐々(215)(Ⅱ-2489)
1578	Ⅱ-2490	中田(204)	紀美野町	中田	中田(204)(Ⅱ-2490)
1579	Ⅱ-2491	中田(205)	紀美野町	中田	中田(205)(Ⅱ-2491)
1580	Ⅱ-2492	中田(206)	紀美野町	中田	中田(206)(Ⅱ-2492)
1581	Ⅱ-2493	中田(207)	紀美野町	中田	中田(207)(Ⅱ-2493)
1582	Ⅱ-2494	中田(208)	紀美野町	中田	中田(208)(Ⅱ-2494)
1583	Ⅱ-2495	梅本(203)	紀美野町	梅本	梅本(203)(Ⅱ-2495)
1584	Ⅱ-2496	坂本(204)	紀美野町	坂本	坂本(204)(Ⅱ-2496)
1585	Ⅱ-2498	梅本(204)	紀美野町	梅本	梅本(204)(Ⅱ-2498)
1586	Ⅱ-2499	梅本(210)	紀美野町	梅本	梅本(210)(Ⅱ-2499)
1587	Ⅱ-2500	梅本(205)	紀美野町	梅本	梅本(205)(Ⅱ-2500)
1588	Ⅱ-2501	坂本(205)	紀美野町	坂本	坂本(205)(Ⅱ-2501)
1589	Ⅱ-2502	坂本(206)	紀美野町	坂本	坂本(206)(Ⅱ-2502)
1590	Ⅱ-2503	坂本(207)	紀美野町	坂本	坂本(207)(Ⅱ-2503)
1591	Ⅱ-2504	坂本(208)	紀美野町	坂本	坂本(208)(Ⅱ-2504)
1592	Ⅱ-2505	坂本(209)	紀美野町	坂本	坂本(209)(Ⅱ-2505)
1593	Ⅱ-2506	中田(210)	紀美野町	中田	中田(210)(Ⅱ-2506)
1594	Ⅱ-2507	中田(211)	紀美野町	中田	中田(211)(Ⅱ-2507)
1595	Ⅱ-2508	中田(212)	紀美野町	中田	中田(212)(Ⅱ-2508)
1596	Ⅱ-2509	中田(213)	紀美野町	中田	中田(213)(Ⅱ-2509)
1597	Ⅱ-2510	梅本(206)	紀美野町	梅本	梅本(206)(Ⅱ-2510)
1598	Ⅱ-2511	梅本(207)	紀美野町	梅本	梅本(207)(Ⅱ-2511)
1599	Ⅱ-2512	梅本(208)	紀美野町	梅本	梅本(208)(Ⅱ-2512)
1600	Ⅱ-2513	梅本(209)	紀美野町	梅本	梅本(209)(Ⅱ-2513)
1601	Ⅱ-2515	松瀬(203)	紀美野町	松瀬	松瀬(203)(Ⅱ-2515)
1602	Ⅱ-2516	松瀬(204)	紀美野町	松瀬	松瀬(204)(Ⅱ-2516)
1603	Ⅱ-2517	下佐々(206)	紀美野町	下佐々	下佐々(206)(Ⅱ-2517)
1604	Ⅱ-2518	福井(211)	紀美野町	福井	福井(211)(Ⅱ-2518)
1605	Ⅱ-2519	福井(212)	紀美野町	福井	福井(212)(Ⅱ-2519)
1606	Ⅱ-2520	福井(213)	紀美野町	福井	福井(213)(Ⅱ-2520)
1607	Ⅱ-2521	福井(214)	紀美野町	福井	福井(214)(Ⅱ-2521)
1608	Ⅱ-2522	安井(201)	紀美野町	安井	安井(201)(Ⅱ-2522)
1609	Ⅱ-2523	大角(201)	紀美野町	大角	大角(201)(Ⅱ-2523)
1610	Ⅱ-2526	三尾川(201)	紀美野町	三尾川	三尾川(201)(Ⅱ-2526)
1611	Ⅱ-2527	中(201)	紀美野町	中	中(201)(Ⅱ-2527)
1612	Ⅱ-2528	中(202)	紀美野町	中	中(202)(Ⅱ-2528)
1613	Ⅱ-2529	滝ノ川(201)	紀美野町	滝ノ川	滝ノ川(201)(Ⅱ-2529)
1614	Ⅱ-2530	毛原中(201)	紀美野町	毛原宮	毛原中(201)(Ⅱ-2530)
1615	Ⅱ-2531	長谷宮(201)	紀美野町	長谷宮	長谷宮(201)(Ⅱ-2531)
1616	Ⅱ-2532	長谷宮(202)	紀美野町	長谷宮	長谷宮(202)(Ⅱ-2532)
1617	Ⅱ-2533	長谷宮(203)	紀美野町	長谷宮	長谷宮(203)(Ⅱ-2533)
1618	Ⅱ-2535	北野(201)	紀美野町	北野	北野(201)(Ⅱ-2535)
1619	Ⅱ-2536	毛原宮(201)	紀美野町	毛原宮	毛原宮(201)(Ⅱ-2536)
1620	Ⅱ-2537	永谷(201)	紀美野町	永谷	永谷(201)(Ⅱ-2537)
1621	Ⅱ-2538	初生谷(201)	紀美野町	初生谷	初生谷(201)(Ⅱ-2538)
1622	Ⅱ-2539	四郷(201)	紀美野町	四郷	四郷(201)(Ⅱ-2539)
1623	Ⅱ-2540	四郷(202)	紀美野町	四郷	四郷(202)(Ⅱ-2540)
1624	Ⅱ-2541	毛原上(201)	紀美野町	毛原上	毛原上(201)(Ⅱ-2541)
1625	Ⅱ-2542	毛原上(202)	紀美野町	毛原上	毛原上(202)(Ⅱ-2542)
1626	Ⅱ-2543	毛原上(203)	紀美野町	毛原上	毛原上(203)(Ⅱ-2543)

06-04-00 土砂災害警戒区域（急傾斜地の崩壊）

No	区域番号	区域名	市町村名	大字	区域名
1627	Ⅱ-2544	長谷宮(204)	紀美野町	長谷宮	長谷宮(204)(Ⅱ-2544)
1628	Ⅱ-2545	長谷宮(205)	紀美野町	長谷宮	長谷宮(205)(Ⅱ-2545)
1629	Ⅱ-2546	長谷宮(206)	紀美野町	長谷宮	長谷宮(206)(Ⅱ-2546)
1630	Ⅱ-2547	長谷宮(207)	紀美野町	長谷宮	長谷宮(207)(Ⅱ-2547)
1631	Ⅱ-2548	長谷宮(208)	紀美野町	長谷宮	長谷宮(208)(Ⅱ-2548)
1632	Ⅱ-2549	長谷宮(209)	紀美野町	長谷宮	長谷宮(209)(Ⅱ-2549)
1633	Ⅱ-2550	長谷宮(210)	紀美野町	長谷宮	長谷宮(210)(Ⅱ-2550)
1634	Ⅱ-2551	長谷宮(211)	紀美野町	長谷宮	長谷宮(211)(Ⅱ-2551)
1635	Ⅱ-2552	長谷宮(212)	紀美野町	長谷宮	長谷宮(212)(Ⅱ-2552)
1636	Ⅱ-2553	南畑(201)	紀美野町	南畑	南畑(201)(Ⅱ-2553)
1637	Ⅱ-2554	三尾川(202)	紀美野町	三尾川	三尾川(202)(Ⅱ-2554)
1638	Ⅱ-2555	井堰(201)	紀美野町	井堰	井堰(201)(Ⅱ-2555)
1639	Ⅱ-2556	真国宮(201)	紀美野町	真国宮	真国宮(201)(Ⅱ-2556)
1640	Ⅱ-2557	真国宮(202)	紀美野町	真国宮	真国宮(202)(Ⅱ-2557)
1641	Ⅱ-2558	養津呂(201)	紀美野町	養津呂	養津呂(201)(Ⅱ-2558)
1642	Ⅱ-2561	花野原(202)	紀美野町	花野原	花野原(202)(Ⅱ-2561)
1643	Ⅱ-2562	花野原(203)	紀美野町	花野原	花野原(203)(Ⅱ-2562)
1644	Ⅱ-2563	花野原(204)	紀美野町	花野原	花野原(204)(Ⅱ-2563)
1645	Ⅱ-2564	花野原(205)	紀美野町	花野原	花野原(205)(Ⅱ-2564)
1646	Ⅱ-2565	北野(202)	紀美野町	北野	北野(202)(Ⅱ-2565)
1647	Ⅱ-2566	北野(203)	紀美野町	北野	北野(203)(Ⅱ-2566)
1648	Ⅱ-2567	初生谷(202)	紀美野町	初生谷	初生谷(202)(Ⅱ-2567)
1649	Ⅱ-2568	北野(204)	紀美野町	北野	北野(204)(Ⅱ-2568)
1650	Ⅱ-2569	円明寺(201)	紀美野町	円明寺	円明寺(201)(Ⅱ-2569)
1651	Ⅱ-2570	円明寺(202)	紀美野町	円明寺	円明寺(202)(Ⅱ-2570)
1652	Ⅱ-2571	円明寺(203)	紀美野町	円明寺	円明寺(203)(Ⅱ-2571)
1653	Ⅱ-2572	勝谷(201)	紀美野町	勝谷	勝谷(201)(Ⅱ-2572)
1654	Ⅱ-2573	勝谷(202)	紀美野町	勝谷	勝谷(202)(Ⅱ-2573)
1655	Ⅱ-2575	谷(201)	紀美野町	谷	谷(201)(Ⅱ-2575)
1656	Ⅱ-2576	毛原下(201)	紀美野町	毛原下	毛原下(201)(Ⅱ-2576)
1657	Ⅱ-2577	毛原下(202)	紀美野町	毛原下	毛原下(202)(Ⅱ-2577)
1658	Ⅱ-2578	毛原下(203)	紀美野町	毛原下	毛原下(203)(Ⅱ-2578)
1659	Ⅱ-2579	毛原下(204)	紀美野町	毛原下	毛原下(204)(Ⅱ-2579)
1660	Ⅱ-2580	毛原下(205)	紀美野町	毛原下	毛原下(205)(Ⅱ-2580)
1661	Ⅱ-2581	毛原下(206)	紀美野町	毛原下	毛原下(206)(Ⅱ-2581)
1662	Ⅱ-2582	毛原下(207)	紀美野町	毛原下	毛原下(207)(Ⅱ-2582)
1663	Ⅱ-2583	毛原下(208)	紀美野町	毛原下	毛原下(208)(Ⅱ-2583)
1664	Ⅱ-2585	毛原下(210)	紀美野町	毛原下	毛原下(210)(Ⅱ-2585)
1665	Ⅱ-2586	小西(201)	紀美野町	小西	小西(201)(Ⅱ-2586)
1666	Ⅱ-2587	小西(202)	紀美野町	小西	小西(202)(Ⅱ-2587)
1667	Ⅱ-2588	小西(203)	紀美野町	小西	小西(203)(Ⅱ-2588)
1668	Ⅱ-2589	毛原下(211)	紀美野町	毛原下	毛原下(211)(Ⅱ-2589)
1669	Ⅱ-2591	勝谷(204)	紀美野町	勝谷	勝谷(204)(Ⅱ-2591)
1670	Ⅱ-2592	勝谷(205)	紀美野町	勝谷	勝谷(205)(Ⅱ-2592)
1671	Ⅱ-2593	勝谷(206)	紀美野町	勝谷	勝谷(206)(Ⅱ-2593)
1672	Ⅱ-2594	勝谷(207)	紀美野町	勝谷	勝谷(207)(Ⅱ-2594)
1673	Ⅱ-2595	勝谷(208)	紀美野町	勝谷	勝谷(208)(Ⅱ-2595)
1674	Ⅱ-2597	谷(202)	紀美野町	谷	谷(202)(Ⅱ-2597)
1675	Ⅱ-2598	谷(203)	紀美野町	谷	谷(203)(Ⅱ-2598)
1676	Ⅱ-2599	勝谷(209)	紀美野町	勝谷	勝谷(209)(Ⅱ-2599)
1677	Ⅱ-2600	毛原宮(202)	紀美野町	毛原宮	毛原宮(202)(Ⅱ-2600)
1678	Ⅱ-2601	毛原宮(203)	紀美野町	毛原宮	毛原宮(203)(Ⅱ-2601)
1679	Ⅱ-2602	毛原宮(204)	紀美野町	毛原宮	毛原宮(204)(Ⅱ-2602)
1680	Ⅱ-2603	毛原宮(205)	紀美野町	毛原宮	毛原宮(205)(Ⅱ-2603)
1681	Ⅱ-2604	毛原宮(206)	紀美野町	毛原宮	毛原宮(206)(Ⅱ-2604)
1682	Ⅱ-2605	毛原上(204)	紀美野町	毛原上	毛原上(204)(Ⅱ-2605)
1683	Ⅱ-2606	毛原上(205)	紀美野町	毛原上	毛原上(205)(Ⅱ-2606)
1684	Ⅱ-2607	毛原上(206)	紀美野町	毛原上	毛原上(206)(Ⅱ-2607)
1685	Ⅱ-2608	毛原上(207)	紀美野町	毛原上	毛原上(207)(Ⅱ-2608)
1686	Ⅱ-2609	毛原上(208)	紀美野町	毛原上	毛原上(208)(Ⅱ-2609)
1687	Ⅱ-2610	毛原上(209)	紀美野町	毛原上	毛原上(209)(Ⅱ-2610)
1688	Ⅱ-2611	松瀬(205)	紀美野町	松瀬	松瀬(205)(Ⅱ-2611)
1689	Ⅱ-2612	福田(201)	紀美野町	福田	福田(201)(Ⅱ-2612)
1690	Ⅱ-2613	福田(202)	紀美野町	福田	福田(202)(Ⅱ-2613)
1691	Ⅱ-2614	福田(203)	紀美野町	福田	福田(203)(Ⅱ-2614)

06-04-00 土砂災害警戒区域（急傾斜地の崩壊）

No	区域番号	区域名	市町村名	大字	区域名
1692	Ⅱ-2623	津川(201)	紀美野町	津川	津川(201)(Ⅱ-2623)
1693	Ⅱ-2624	津川(202)	紀美野町	津川	津川(202)(Ⅱ-2624)
1694	Ⅱ-2625	津川(203)	紀美野町	津川	津川(203)(Ⅱ-2625)
1695	Ⅱ-2626	津川(204)	紀美野町	津川	津川(204)(Ⅱ-2626)
1696	Ⅱ-2627	津川(205)	紀美野町	津川	津川(205)(Ⅱ-2627)
1697	Ⅱ-2628	津川(206)	紀美野町	津川	津川(206)(Ⅱ-2628)
1698	Ⅱ-2629	津川(207)	紀美野町	津川	津川(207)(Ⅱ-2629)
1699	Ⅱ-2630	津川(208)	紀美野町	津川	津川(208)(Ⅱ-2630)
1700	Ⅱ-2632	津川(210)	紀美野町	津川	津川(210)(Ⅱ-2632)
1701	Ⅱ-2633	津川(211)	紀美野町	津川	津川(211)(Ⅱ-2633)
1702	Ⅱ-2634	津川(212)	紀美野町	津川	津川(212)(Ⅱ-2634)
1703	Ⅱ-2635	津川(213)	紀美野町	津川	津川(213)(Ⅱ-2635)
1704	Ⅱ-2636	明添(201)	紀美野町	明添	明添(201)(Ⅱ-2636)
1705	Ⅱ-2637	明添(202)	紀美野町	明添	明添(202)(Ⅱ-2637)
1706	Ⅱ-2638	明添(203)	紀美野町	明添	明添(203)(Ⅱ-2638)
1707	Ⅱ-2639	明添(204)	紀美野町	明添	明添(204)(Ⅱ-2639)
1708	Ⅱ-2640	谷(204)	紀美野町	谷	谷(204)(Ⅱ-2640)
1709	Ⅱ-2641	谷(205)	紀美野町	谷	谷(205)(Ⅱ-2641)
1710	Ⅱ-2642	小西(204)	紀美野町	小西	小西(204)(Ⅱ-2642)
1711	Ⅱ-2643	小西(205)	紀美野町	小西	小西(205)(Ⅱ-2643)
1712	Ⅱ-2644	小西(206)	紀美野町	小西	小西(206)(Ⅱ-2644)
1713	Ⅱ-2645	毛原中(202)	紀美野町	毛原中	毛原中(202)(Ⅱ-2645)
1714	Ⅱ-2646	毛原中(203)	紀美野町	毛原中	毛原中(203)(Ⅱ-2646)
1715	Ⅱ-2647	毛原下(213)	紀美野町	毛原下	毛原下(213)(Ⅱ-2647)
1716	Ⅱ-2648	毛原宮(207)	紀美野町	毛原宮	毛原宮(207)(Ⅱ-2648)
1717	Ⅱ-2650	毛原中(213)	紀美野町	毛原宮	毛原中(213)(Ⅱ-2650)
1718	Ⅱ-2651	毛原中(204)	紀美野町	毛原宮	毛原中(204)(Ⅱ-2651)
1719	Ⅱ-2652	毛原中(214)	紀美野町	毛原宮	毛原中(214)(Ⅱ-2652)
1720	Ⅱ-2654	毛原中(206)	紀美野町	毛原中	毛原中(206)(Ⅱ-2654)
1721	Ⅱ-2655	毛原中(207)	紀美野町	毛原中	毛原中(207)(Ⅱ-2655)
1722	Ⅱ-2656	毛原中(208)	紀美野町	毛原中	毛原中(208)(Ⅱ-2656)
1723	Ⅱ-2657	毛原上(210)	紀美野町	毛原上	毛原上(210)(Ⅱ-2657)
1724	Ⅱ-2658	毛原上(211)	紀美野町	毛原上	毛原上(211)(Ⅱ-2658)
1725	Ⅱ-2659	毛原上(212)	紀美野町	毛原上	毛原上(212)(Ⅱ-2659)
1726	Ⅱ-2660	毛原中(209)	紀美野町	毛原中	毛原中(209)(Ⅱ-2660)
1727	Ⅱ-2661	毛原中(210)	紀美野町	毛原中	毛原中(210)(Ⅱ-2661)
1728	Ⅱ-2662	毛原中(211)	紀美野町	毛原中	毛原中(211)(Ⅱ-2662)
1729	Ⅱ-2663	毛原中(212)	紀美野町	毛原中	毛原中(212)(Ⅱ-2663)
1730	Ⅱ-2664	野中(201)	紀美野町	野中	野中(201)(Ⅱ-2664)
1731	Ⅱ-2665	神野市場(201)	紀美野町	神野市場	神野市場(201)(Ⅱ-2665)
1732	Ⅱ-2666	樋下(201)	紀美野町	樋下	樋下(201)(Ⅱ-2666)
1733	Ⅱ-2667	樋下(202)	紀美野町	樋下	樋下(202)(Ⅱ-2667)
1734	Ⅱ-2668	大角(202)	紀美野町	大角	大角(202)(Ⅱ-2668)
1735	Ⅱ-2669	大角(203)	紀美野町	大角	大角(203)(Ⅱ-2669)
1736	Ⅱ-2670	三尾川(203)	紀美野町	三尾川	三尾川(203)(Ⅱ-2670)
1737	Ⅱ-2671	三尾川(204)	紀美野町	三尾川	三尾川(204)(Ⅱ-2671)
1738	Ⅱ-2672	三尾川(205)	紀美野町	三尾川	三尾川(205)(Ⅱ-2672)
1739	Ⅱ-2675	樋下(203)	紀美野町	樋下	樋下(203)(Ⅱ-2675)
1740	Ⅱ-2676	野中(202)	紀美野町	野中	野中(202)(Ⅱ-2676)
1741	Ⅱ-2677	三尾川(208)	紀美野町	三尾川	三尾川(208)(Ⅱ-2677)
1742	Ⅱ-2678	三尾川(209)	紀美野町	三尾川	三尾川(209)(Ⅱ-2678)
1743	Ⅱ-2679	三尾川(210)	紀美野町	三尾川	三尾川(210)(Ⅱ-2679)
1744	Ⅱ-2680	三尾川(211)	紀美野町	三尾川	三尾川(211)(Ⅱ-2680)
1745	Ⅱ-2681	三尾川(212)	紀美野町	三尾川	三尾川(212)(Ⅱ-2681)
1746	Ⅱ-2682	大角(204)	紀美野町	大角	大角(204)(Ⅱ-2682)
1747	Ⅱ-2683	大角(205)	紀美野町	大角	大角(205)(Ⅱ-2683)
1748	Ⅱ-2685	鎌滝(202)	紀美野町	鎌滝	鎌滝(202)(Ⅱ-2685)
1749	Ⅱ-2686	鎌滝(203)	紀美野町	鎌滝	鎌滝(203)(Ⅱ-2686)
1750	Ⅱ-2687	鎌滝(204)	紀美野町	鎌滝	鎌滝(204)(Ⅱ-2687)
1751	Ⅱ-2688	鎌滝(205)	紀美野町	鎌滝	鎌滝(205)(Ⅱ-2688)
1752	Ⅱ-2689	赤木(201)	紀美野町	赤木	赤木(201)(Ⅱ-2689)
1753	Ⅱ-2690	赤木(202)	紀美野町	赤木	赤木(202)(Ⅱ-2690)
1754	Ⅱ-2691	赤木(203)	紀美野町	赤木	赤木(203)(Ⅱ-2691)
1755	Ⅱ-2692	赤木(204)	紀美野町	赤木	赤木(204)(Ⅱ-2692)
1756	Ⅱ-2693	明添(205)	紀美野町	明添	明添(205)(Ⅱ-2693)

06-04-00 土砂災害警戒区域（急傾斜地の崩壊）

No	区域番号	区域名	市町村名	大字	区域名
1757	Ⅱ-2694	鎌滝(206)	紀美野町	鎌滝	鎌滝(206)(Ⅱ-2694)
1758	Ⅱ-2695	鎌滝(207)	紀美野町	鎌滝	鎌滝(207)(Ⅱ-2695)
1759	Ⅱ-2696	鎌滝(208)	紀美野町	鎌滝	鎌滝(208)(Ⅱ-2696)
1760	Ⅱ-2697	高畑(201)	紀美野町	高畑	高畑(201)(Ⅱ-2697)
1761	Ⅱ-2698	高畑(202)	紀美野町	高畑	高畑(202)(Ⅱ-2698)
1762	Ⅱ-2701	松ヶ峯(201)	紀美野町	松ヶ峰	松ヶ峯(201)(Ⅱ-2701)
1763	Ⅱ-2702	松ヶ峯(202)	紀美野町	松ヶ峰	松ヶ峯(202)(Ⅱ-2702)
1764	Ⅱ-2703	松ヶ峯(203)	紀美野町	松ヶ峰	松ヶ峯(203)(Ⅱ-2703)
1765	Ⅱ-2704	谷(206)	紀美野町	谷	谷(206)(Ⅱ-2704)
1766	Ⅱ-2705	谷(207)	紀美野町	谷	谷(207)(Ⅱ-2705)
1767	Ⅱ-2706	松ヶ峯(204)	紀美野町	松ヶ峰	松ヶ峯(204)(Ⅱ-2706)
1768	Ⅱ-2707	松ヶ峯(205)	紀美野町	松ヶ峰	松ヶ峯(205)(Ⅱ-2707)
1769	Ⅱ-2709	菅沢(201)	紀美野町	菅沢	菅沢(201)(Ⅱ-2709)
1770	Ⅱ-2710	谷(208)	紀美野町	谷	谷(208)(Ⅱ-2710)
1771	Ⅱ-2711	田(201)	紀美野町	田	田(201)(Ⅱ-2711)
1772	Ⅱ-2712	田(202)	紀美野町	田	田(202)(Ⅱ-2712)
1773	Ⅱ-2714	田(204)	紀美野町	田	田(204)(Ⅱ-2714)
1774	Ⅱ-2716	田(206)	紀美野町	田	田(206)(Ⅱ-2716)
1775	Ⅱ-2717	田(207)	紀美野町	田	田(207)(Ⅱ-2717)
1776	Ⅱ-2718	田(208)	紀美野町	田	田(208)(Ⅱ-2718)
1777	Ⅱ-2719	田(209)	紀美野町	田	田(209)(Ⅱ-2719)
1778	Ⅱ-2720	中(203)	紀美野町	中	中(203)(Ⅱ-2720)
1779	Ⅱ-2721	田(210)	紀美野町	田	田(210)(Ⅱ-2721)
1780	Ⅱ-2722	谷(209)	紀美野町	谷	谷(209)(Ⅱ-2722)
1781	Ⅱ-2723	谷(210)	紀美野町	谷	谷(210)(Ⅱ-2723)
1782	Ⅱ-2724	谷(211)	紀美野町	谷	谷(211)(Ⅱ-2724)
1783	Ⅱ-2725	谷(212)	紀美野町	谷	谷(212)(Ⅱ-2725)
1784	Ⅱ-2726	上ヶ井(201)	紀美野町	上ヶ井	上ヶ井(201)(Ⅱ-2726)
1785	Ⅱ-2727	上ヶ井(202)	紀美野町	上ヶ井	上ヶ井(202)(Ⅱ-2727)
1786	Ⅱ-2728	上ヶ井(203)	紀美野町	上ヶ井	上ヶ井(203)(Ⅱ-2728)
1787	Ⅱ-2730	赤木(205)	紀美野町	赤木	赤木(205)(Ⅱ-2730)
1788	Ⅱ-2731	高畑(205)	紀美野町	高畑	高畑(205)(Ⅱ-2731)
1789	Ⅱ-2733	桂瀬(202)	紀美野町	桂瀬	桂瀬(202)(Ⅱ-2733)
1790	Ⅱ-2734	桂瀬(203)	紀美野町	桂瀬	桂瀬(203)(Ⅱ-2734)
1791	Ⅱ-2735	今西(201)	紀美野町	今西	今西(201)(Ⅱ-2735)
1792	Ⅱ-2736	今西(202)	紀美野町	今西	今西(202)(Ⅱ-2736)
1793	Ⅱ-2737	今西(203)	紀美野町	今西	今西(203)(Ⅱ-2737)
1794	Ⅱ-2738	滝ノ川(202)	紀美野町	滝ノ川	滝ノ川(202)(Ⅱ-2738)
1795	Ⅱ-2739	滝ノ川(203)	紀美野町	滝ノ川	滝ノ川(203)(Ⅱ-2739)
1796	Ⅱ-2740	滝ノ川(204)	紀美野町	滝ノ川	滝ノ川(204)(Ⅱ-2740)
1797	Ⅱ-2741	滝ノ川(205)	紀美野町	滝ノ川	滝ノ川(205)(Ⅱ-2741)
1798	Ⅱ-2742	滝ノ川(206)	紀美野町	滝ノ川	滝ノ川(206)(Ⅱ-2742)
1799	Ⅱ-2743	滝ノ川(207)	紀美野町	滝ノ川	滝ノ川(207)(Ⅱ-2743)
1800	Ⅱ-2744	毛原下(214)	紀美野町	毛原下	毛原下(214)(Ⅱ-2744)
1801	Ⅱ-2745	上ヶ井(204)	紀美野町	上ヶ井	上ヶ井(204)(Ⅱ-2745)
1802	Ⅱ-2746	上ヶ井(205)	紀美野町	上ヶ井	上ヶ井(205)(Ⅱ-2746)
1803	Ⅱ-2758	谷(213)	紀美野町	谷	谷(213)(Ⅱ-2758)
1804	Ⅱ-2759	谷(214)	紀美野町	谷	谷(214)(Ⅱ-2759)
1805	Ⅱ-2760	谷(215)	紀美野町	谷	谷(215)(Ⅱ-2760)
1806	Ⅱ-2761	谷(216)	紀美野町	谷	谷(216)(Ⅱ-2761)
1807	Ⅱ-2762	谷(217)	紀美野町	谷	谷(217)(Ⅱ-2762)
1808	Ⅱ-2763	谷(218)	紀美野町	谷	谷(218)(Ⅱ-2763)
1809	Ⅱ-2764	谷(219)	紀美野町	谷	谷(219)(Ⅱ-2764)
1810	Ⅱ-2765	谷(220)	紀美野町	谷	谷(220)(Ⅱ-2765)
1811	Ⅱ-2767	谷(222)	紀美野町	谷	谷(222)(Ⅱ-2767)
1812	Ⅱ-2769	谷(224)	紀美野町	谷	谷(224)(Ⅱ-2769)
1813	Ⅱ-2770	南畑(202)	紀美野町	南畑	南畑(202)(Ⅱ-2770)
1814	Ⅱ-2771	上ヶ井(206)	紀美野町	上ヶ井	上ヶ井(206)(Ⅱ-2771)
1815	Ⅱ-2772	上ヶ井(207)	紀美野町	上ヶ井	上ヶ井(207)(Ⅱ-2772)
1816	Ⅱ-2773	上ヶ井(208)	紀美野町	上ヶ井	上ヶ井(208)(Ⅱ-2773)
1817	Ⅱ-2774	上ヶ井(209)	紀美野町	上ヶ井	上ヶ井(209)(Ⅱ-2774)
1818	Ⅱ-2775	箕六(201)	紀美野町	箕六	箕六(201)(Ⅱ-2775)
1819	Ⅱ-2776	上ヶ井(210)	紀美野町	上ヶ井	上ヶ井(210)(Ⅱ-2776)
1820	Ⅱ-2777	上ヶ井(211)	紀美野町	上ヶ井	上ヶ井(211)(Ⅱ-2777)
1821	Ⅱ-2778	上ヶ井(212)	紀美野町	上ヶ井	上ヶ井(212)(Ⅱ-2778)

06-04-00 土砂災害警戒区域（急傾斜地の崩壊）

No	区域番号	区域名	市町村名	大字	区域名
1822	Ⅱ-2779	上ヶ井(213)	紀美野町	上ヶ井	上ヶ井(213)(Ⅱ-2779)
1823	Ⅱ-2780	上ヶ井(214)	紀美野町	上ヶ井	上ヶ井(214)(Ⅱ-2780)
1824	Ⅱ-2784	福井(215)	紀美野町	福井	福井(215)(Ⅱ-2784)
1825	Ⅱ-2788	柴目(229)	紀美野町	柴目	柴目(229)(Ⅱ-2788)
1826	Ⅱ-2789	柴目(230)	紀美野町	柴目	柴目(230)(Ⅱ-2789)
1827	Ⅱ-2790	長谷宮(213)	紀美野町	長谷宮	長谷宮(213)(Ⅱ-2790)
1828	Ⅱ-90005	箕六(101)	紀美野町	箕六	箕六(101)(Ⅱ-90005)
1829	Ⅱ-90006	箕六(102)	紀美野町	箕六	箕六(102)(Ⅱ-90006)
1830	Ⅱ-90007	神野市場(103)	紀美野町	神野市場	神野市場(103)(Ⅱ-90007)
1831	Ⅱ-90008	樋下(101)	紀美野町	樋下	樋下(101)(Ⅱ-90008)
1832	Ⅱ-90009	神野市場(104)	紀美野町	神野市場	神野市場(104)(Ⅱ-90009)
1833	Ⅱ-90010	神野市場(105)	紀美野町	神野市場	神野市場(105)(Ⅱ-90010)
1834	Ⅱ-90011	神野市場(106)	紀美野町	神野市場	神野市場(106)(Ⅱ-90011)
1835	Ⅱ-90012	樋下(102)	紀美野町	樋下	樋下(102)(Ⅱ-90012)
1836	Ⅱ-90013	箕六(103)	紀美野町	箕六	箕六(103)(Ⅱ-90013)
1837	Ⅱ-90016	箕六(104)	紀美野町	箕六	箕六(104)(Ⅱ-90016)
1838	Ⅱ-90017	箕六(105)	紀美野町	箕六	箕六(105)(Ⅱ-90017)
1839	Ⅱ-90018	箕六(106)	紀美野町	箕六	箕六(106)(Ⅱ-90018)
1840	Ⅱ-90019	箕六(107)	紀美野町	箕六	箕六(107)(Ⅱ-90019)
1841	Ⅱ-90020	箕六(108)	紀美野町	箕六	箕六(108)(Ⅱ-90020)
1842	Ⅱ-90021	柴目(102)	紀美野町	柴目	柴目(102)(Ⅱ-90021)
1843	Ⅱ-90022	柴目(103)	紀美野町	柴目	柴目(103)(Ⅱ-90022)
1844	Ⅱ-90023	柴目(104)	紀美野町	柴目	柴目(104)(Ⅱ-90023)
1845	Ⅱ-90024	柴目(105)	紀美野町	柴目	柴目(105)(Ⅱ-90024)
1846	Ⅱ-90025	柴目(106)	紀美野町	柴目	柴目(106)(Ⅱ-90025)
1847	Ⅱ-90026	柴目(107)	紀美野町	柴目	柴目(107)(Ⅱ-90026)
1848	Ⅱ-90027	柴目(108)	紀美野町	柴目	柴目(108)(Ⅱ-90027)
1849	Ⅱ-90028	柴目(109)	紀美野町	柴目	柴目(109)(Ⅱ-90028)
1850	Ⅱ-90029	柴目(110)	紀美野町	柴目	柴目(110)(Ⅱ-90029)
1851	Ⅱ-90030	柴目(111)	紀美野町	柴目	柴目(111)(Ⅱ-90030)
1852	Ⅱ-90031	柴目(113)	紀美野町	柴目	柴目(113)(Ⅱ-90031)
1853	Ⅱ-90041	長谷宮(109)	紀美野町	長谷宮	長谷宮(109)(Ⅱ-90041)
1854	Ⅱ-90042	長谷宮(102)	紀美野町	長谷宮	長谷宮(102)(Ⅱ-90042)
1855	Ⅱ-90043	長谷宮(103)	紀美野町	長谷宮	長谷宮(103)(Ⅱ-90043)
1856	Ⅱ-90044	長谷宮(104)	紀美野町	長谷宮	長谷宮(104)(Ⅱ-90044)
1857	Ⅱ-90045	長谷宮(107)	紀美野町	長谷宮	長谷宮(107)(Ⅱ-90045)
1858	Ⅱ-90046	長谷宮(108)	紀美野町	長谷宮	長谷宮(108)(Ⅱ-90046)
1859	Ⅱ-90054	動木(101)	紀美野町	動木	動木(101)(Ⅱ-90054)
1860	Ⅱ-90055	動木(102)	紀美野町	動木	動木(102)(Ⅱ-90055)
1861	Ⅱ-90056	動木(103)	紀美野町	動木	動木(103)(Ⅱ-90056)
1862	Ⅱ-90057	動木(105)	紀美野町	動木	動木(105)(Ⅱ-90057)
1863	Ⅱ-90058	動木(107)	紀美野町	動木	動木(107)(Ⅱ-90058)
1864	Ⅱ-90059	動木(108)	紀美野町	動木	動木(108)(Ⅱ-90059)
1865	Ⅱ-90060	動木(110)	紀美野町	動木	動木(110)(Ⅱ-90060)
1866	Ⅱ-90061	動木(111)	紀美野町	動木	動木(111)(Ⅱ-90061)
1867	Ⅱ-90062	動木(112)	紀美野町	動木	動木(112)(Ⅱ-90062)
1868	Ⅱ-90063	動木(113)	紀美野町	動木	動木(113)(Ⅱ-90063)
1869	Ⅱ-90066	動木(119)	紀美野町	動木	動木(119)(Ⅱ-90066)
1870	Ⅱ-90067	毛原宮(104)	紀美野町	毛原宮	毛原宮(104)(Ⅱ-90067)
1871	Ⅱ-90068	動木(115)	紀美野町	動木	動木(115)(Ⅱ-90068)
1872	Ⅱ-90069	動木(118)	紀美野町	動木	動木(118)(Ⅱ-90069)
1873	Ⅱ-90070	毛原宮(101)	紀美野町	毛原宮	毛原宮(101)(Ⅱ-90070)
1874	Ⅱ-90071	毛原宮(102)	紀美野町	毛原宮	毛原宮(102)(Ⅱ-90071)
1875	Ⅱ-90072	毛原宮(103)	紀美野町	毛原宮	毛原宮(103)(Ⅱ-90072)
1876	Ⅱ-90076	福井(216)	紀美野町	福井	福井(216)(Ⅱ-90076)
1877	Ⅱ-90077	福井(217)	紀美野町	福井	福井(217)(Ⅱ-90077)
1878	Ⅱ-90078	鎌滝(101)	紀美野町	鎌滝	鎌滝(101)(Ⅱ-90078)
1879	Ⅱ-90079	鎌滝(102)	紀美野町	鎌滝	鎌滝(102)(Ⅱ-90079)
1880	Ⅱ-90080	鎌滝(103)	紀美野町	鎌滝	鎌滝(103)(Ⅱ-90080)
1881	Ⅱ-90081	鎌滝(105)	紀美野町	鎌滝	鎌滝(105)(Ⅱ-90081)
1882	Ⅱ-90082	鎌滝(107)	紀美野町	鎌滝	鎌滝(107)(Ⅱ-90082)
1883	Ⅱ-90083	鎌滝(109)	紀美野町	鎌滝	鎌滝(109)(Ⅱ-90083)
1884	Ⅱ-90084	鎌滝(104)	紀美野町	鎌滝	鎌滝(104)(Ⅱ-90084)
1885	Ⅱ-90085	梅本(211)	紀美野町	梅本	梅本(211)(Ⅱ-90085)
1886	Ⅱ-90086	梅本(214)	紀美野町	梅本	梅本(214)(Ⅱ-90086)

06-04-00 土砂災害警戒区域（急傾斜地の崩壊）

No	区域番号	区域名	市町村名	大字	区域名
1887	Ⅱ-90087	梅本(215)	紀美野町	梅本	梅本(215)(Ⅱ-90087)
1888	Ⅱ-90088	小西(207)	紀美野町	小西	小西(207)(Ⅱ-90088)
1889	Ⅱ-90089	小西(208)	紀美野町	小西	小西(208)(Ⅱ-90089)
1890	Ⅱ-90090	小西(209)	紀美野町	小西	小西(209)(Ⅱ-90090)
1891	Ⅱ-90091	福田(101)	紀美野町	福田	福田(101)(Ⅱ-90091)
1892	Ⅱ-90092	福田(102)	紀美野町	福田	福田(102)(Ⅱ-90092)
1893	Ⅱ-90100	福田(103)	紀美野町	福田	福田(103)(Ⅱ-90100)
1894	Ⅱ-90101	福田(107)	紀美野町	福田	福田(107)(Ⅱ-90101)
1895	Ⅱ-90102	福田(109)	紀美野町	福田	福田(109)(Ⅱ-90102)
1896	Ⅱ-90103	福田(110)	紀美野町	福田	福田(110)(Ⅱ-90103)
1897	Ⅱ-90104	福田(111)	紀美野町	福田	福田(111)(Ⅱ-90104)
1898	Ⅱ-90105	福田(112)	紀美野町	福田	福田(112)(Ⅱ-90105)
1899	Ⅱ-90106	梅本(103)	紀美野町	梅本	梅本(103)(Ⅱ-90106)
1900	Ⅱ-90107	梅本(104)	紀美野町	梅本	梅本(104)(Ⅱ-90107)
1901	Ⅱ-90108	梅本(105)	紀美野町	梅本	梅本(105)(Ⅱ-90108)
1902	Ⅱ-90109	梅本(106)	紀美野町	梅本	梅本(106)(Ⅱ-90109)
1903	Ⅱ-90110	福井(102)	紀美野町	福井	福井(102)(Ⅱ-90110)
1904	Ⅱ-90111	福井(104)	紀美野町	福井	福井(104)(Ⅱ-90111)
1905	Ⅱ-90112	福井(105)	紀美野町	福井	福井(105)(Ⅱ-90112)
1906	Ⅱ-90113	福井(106)	紀美野町	福井	福井(106)(Ⅱ-90113)
1907	Ⅱ-90114	福井(107)	紀美野町	福井	福井(107)(Ⅱ-90114)
1908	Ⅱ-90115	福井(109)	紀美野町	福井	福井(109)(Ⅱ-90115)
1909	Ⅱ-90116	福井(110)	紀美野町	福井	福井(110)(Ⅱ-90116)
1910	Ⅱ-90117	福井(111)	紀美野町	福井	福井(111)(Ⅱ-90117)
1911	Ⅱ-90118	福井(112)	紀美野町	福井	福井(112)(Ⅱ-90118)
1912	Ⅱ-90134	国木原(101)	紀美野町	国木原	国木原(101)(Ⅱ-90134)
1913	Ⅱ-90135	国木原(102)	紀美野町	国木原	国木原(102)(Ⅱ-90135)
1914	Ⅱ-90136	国木原(103)	紀美野町	国木原	国木原(103)(Ⅱ-90136)
1915	Ⅱ-90137	国木原(104)	紀美野町	国木原	国木原(104)(Ⅱ-90137)
1916	Ⅱ-90138	今西(101)	紀美野町	今西	今西(101)(Ⅱ-90138)
1917	Ⅱ-90139	今西(102)	紀美野町	今西	今西(102)(Ⅱ-90139)
1918	Ⅱ-90140	今西(103)	紀美野町	今西	今西(103)(Ⅱ-90140)
1919	Ⅱ-90141	円明寺(204)	紀美野町	円明寺	円明寺(204)(Ⅱ-90141)
1920	Ⅱ-90142	円明寺(205)	紀美野町	円明寺	円明寺(205)(Ⅱ-90142)
1921	Ⅱ-90143	円明寺(206)	紀美野町	円明寺	円明寺(206)(Ⅱ-90143)
1922	Ⅱ-90144	福田(114)	紀美野町	福田	福田(114)(Ⅱ-90144)
1923	Ⅱ-90145	小西(210)	紀美野町	小西	小西(210)(Ⅱ-90145)
1924	Ⅱ-90146	小西(211)	紀美野町	小西	小西(211)(Ⅱ-90146)
1925	Ⅱ-90147	小西(212)	紀美野町	小西	小西(212)(Ⅱ-90147)
1926	Ⅱ-90148	小西(213)	紀美野町	小西	小西(213)(Ⅱ-90148)
1927	Ⅱ-90173	松ヶ峯(102)	紀美野町	松ヶ峰	松ヶ峯(102)(Ⅱ-90173)
1928	Ⅱ-90174	松ヶ峯(103)	紀美野町	松ヶ峰	松ヶ峯(103)(Ⅱ-90174)
1929	Ⅱ-90175	松ヶ峯(104)	紀美野町	松ヶ峰	松ヶ峯(104)(Ⅱ-90175)
1930	Ⅱ-90176	松ヶ峯(105)	紀美野町	松ヶ峰	松ヶ峯(105)(Ⅱ-90176)
1931	Ⅱ-90177	松ヶ峯(106)	紀美野町	松ヶ峰	松ヶ峯(106)(Ⅱ-90177)
1932	Ⅱ-90178	松ヶ峯(107)	紀美野町	松ヶ峰	松ヶ峯(107)(Ⅱ-90178)
1933	Ⅱ-90179	松ヶ峯(108)	紀美野町	松ヶ峰	松ヶ峯(108)(Ⅱ-90179)
1934	Ⅱ-90181	奥佐々(101)	紀美野町	奥佐々	奥佐々(101)(Ⅱ-90181)
1935	Ⅱ-90182	奥佐々(102)	紀美野町	奥佐々	奥佐々(102)(Ⅱ-90182)
1936	Ⅱ-90183	奥佐々(103)	紀美野町	奥佐々	奥佐々(103)(Ⅱ-90183)
1937	Ⅱ-90198	下佐々(207)	紀美野町	下佐々	下佐々(207)(Ⅱ-90198)
1938	Ⅱ-90199	下佐々(208)	紀美野町	下佐々	下佐々(208)(Ⅱ-90199)
1939	Ⅱ-90200	下佐々(209)	紀美野町	下佐々	下佐々(209)(Ⅱ-90200)
1940	Ⅱ-90201	下佐々(210)	紀美野町	下佐々	下佐々(210)(Ⅱ-90201)
1941	Ⅱ-90202	下佐々(211)	紀美野町	下佐々	下佐々(211)(Ⅱ-90202)
1942	Ⅱ-90203	下佐々(212)	紀美野町	下佐々	下佐々(212)(Ⅱ-90203)
1943	Ⅱ-90204	下佐々(213)	紀美野町	下佐々	下佐々(213)(Ⅱ-90204)
1944	Ⅱ-90205	下佐々(214)	紀美野町	下佐々	下佐々(214)(Ⅱ-90205)
1945	Ⅱ-90206	下佐々(215)	紀美野町	下佐々	下佐々(215)(Ⅱ-90206)
1946	Ⅱ-90207	下佐々(216)	紀美野町	下佐々	下佐々(216)(Ⅱ-90207)
1947	Ⅱ-90208	下佐々(217)	紀美野町	下佐々	下佐々(217)(Ⅱ-90208)
1948	Ⅱ-90209	松瀬(206)	紀美野町	松瀬	松瀬(206)(Ⅱ-90209)
1949	Ⅱ-90210	松瀬(207)	紀美野町	松瀬	松瀬(207)(Ⅱ-90210)
1950	Ⅱ-90211	松瀬(208)	紀美野町	松瀬	松瀬(208)(Ⅱ-90211)
1951	Ⅱ-90212	毛原中(215)	紀美野町	毛原中	毛原中(215)(Ⅱ-90212)

06-04-00 土砂災害警戒区域（急傾斜地の崩壊）

No	区域番号	区域名	市町村名	大字	区域名
1952	Ⅱ-90213	北野(205)	紀美野町	北野	北野(205)(Ⅱ-90213)
1953	Ⅱ-90214	北野(206)	紀美野町	北野	北野(206)(Ⅱ-90214)
1954	Ⅱ-90215	北野(207)	紀美野町	北野	北野(207)(Ⅱ-90215)
1955	Ⅱ-90216	毛原中(216)	紀美野町	毛原中	毛原中(216)(Ⅱ-90216)
1956	Ⅱ-90217	毛原中(217)	紀美野町	毛原中	毛原中(217)(Ⅱ-90217)
1957	Ⅱ-90218	毛原中(218)	紀美野町	毛原中	毛原中(218)(Ⅱ-90218)
1958	Ⅱ-90219	毛原中(219)	紀美野町	毛原中	毛原中(219)(Ⅱ-90219)
1959	Ⅱ-90220	毛原中(220)	紀美野町	毛原中	毛原中(220)(Ⅱ-90220)
1960	Ⅱ-90221	毛原中(221)	紀美野町	毛原中	毛原中(221)(Ⅱ-90221)
1961	Ⅱ-90222	毛原中(222)	紀美野町	毛原中	毛原中(222)(Ⅱ-90222)
1962	Ⅱ-90223	毛原中(223)	紀美野町	毛原中	毛原中(223)(Ⅱ-90223)
1963	Ⅱ-90224	毛原中(224)	紀美野町	毛原中	毛原中(224)(Ⅱ-90224)
1964	Ⅱ-90225	毛原中(225)	紀美野町	毛原中	毛原中(225)(Ⅱ-90225)
1965	Ⅱ-90226	毛原中(226)	紀美野町	毛原中	毛原中(226)(Ⅱ-90226)
1966	Ⅱ-90227	毛原中(227)	紀美野町	毛原中	毛原中(227)(Ⅱ-90227)
1967	Ⅱ-90228	毛原中(228)	紀美野町	毛原中	毛原中(228)(Ⅱ-90228)
1968	Ⅱ-90229	西野(205)	紀美野町	西野	西野(205)(Ⅱ-90229)
1969	Ⅱ-90230	西野(206)	紀美野町	西野	西野(206)(Ⅱ-90230)
1970	Ⅱ-90231	西野(207)	紀美野町	西野	西野(207)(Ⅱ-90231)
1971	Ⅱ-90232	西野(208)	紀美野町	西野	西野(208)(Ⅱ-90232)
1972	Ⅱ-90233	西野(209)	紀美野町	西野	西野(209)(Ⅱ-90233)
1973	Ⅱ-90234	西野(210)	紀美野町	西野	西野(210)(Ⅱ-90234)
1974	Ⅱ-90235	西野(211)	紀美野町	西野	西野(211)(Ⅱ-90235)
1975	Ⅱ-90236	西野(212)	紀美野町	西野	西野(212)(Ⅱ-90236)
1976	Ⅱ-90237	西野(213)	紀美野町	西野	西野(213)(Ⅱ-90237)
1977	Ⅱ-90238	西野(214)	紀美野町	西野	西野(214)(Ⅱ-90238)
1978	Ⅱ-90239	西野(215)	紀美野町	西野	西野(215)(Ⅱ-90239)
1979	Ⅱ-90240	円明寺(204)	紀美野町	円明寺	円明寺(204)(Ⅱ-90240)
1980	Ⅱ-90241	円明寺(205)	紀美野町	円明寺	円明寺(205)(Ⅱ-90241)
1981	Ⅱ-90242	円明寺(206)	紀美野町	円明寺	円明寺(206)(Ⅱ-90242)
1982	Ⅱ-90243	永谷(202)	紀美野町	永谷	永谷(202)(Ⅱ-90243)
1983	Ⅱ-90244	永谷(203)	紀美野町	永谷	永谷(203)(Ⅱ-90244)
1984	Ⅱ-90245	永谷(204)	紀美野町	永谷	永谷(204)(Ⅱ-90245)
1985	Ⅱ-90246	永谷(205)	紀美野町	永谷	永谷(205)(Ⅱ-90246)
1986	Ⅱ-90247	永谷(206)	紀美野町	永谷	永谷(206)(Ⅱ-90247)
1987	Ⅱ-90248	永谷(207)	紀美野町	永谷	永谷(207)(Ⅱ-90248)
1988	Ⅱ-90249	下佐々(218)	紀美野町	下佐々	下佐々(218)(Ⅱ-90249)
1989	Ⅱ-90250	下佐々(219)	紀美野町	下佐々	下佐々(219)(Ⅱ-90250)
1990	Ⅱ-90251	下佐々(220)	紀美野町	下佐々	下佐々(220)(Ⅱ-90251)
1991	Ⅱ-90252	下佐々(221)	紀美野町	下佐々	下佐々(221)(Ⅱ-90252)
1992	Ⅱ-90253	下佐々(222)	紀美野町	下佐々	下佐々(222)(Ⅱ-90253)
1993	Ⅱ-90254	真国宮(101)	紀美野町	真国宮	真国宮(101)(Ⅱ-90254)
1994	Ⅱ-90255	藪津呂(101)	紀美野町	藪津呂	藪津呂(101)(Ⅱ-90255)
1995	Ⅱ-90256	藪津呂(102)	紀美野町	藪津呂	藪津呂(102)(Ⅱ-90256)
1996	Ⅱ-90257	藪津呂(103)	紀美野町	藪津呂	藪津呂(103)(Ⅱ-90257)
1997	Ⅱ-90258	藪津呂(104)	紀美野町	藪津呂	藪津呂(104)(Ⅱ-90258)
1998	Ⅱ-90259	藪津呂(105)	紀美野町	藪津呂	藪津呂(105)(Ⅱ-90259)
1999	Ⅱ-90260	東野(101)	紀美野町	東野	東野(101)(Ⅱ-90260)
2000	Ⅱ-90261	東野(102)	紀美野町	東野	東野(102)(Ⅱ-90261)
2001	Ⅱ-90274	毛原上(101)	紀美野町	毛原上	毛原上(101)(Ⅱ-90274)
2002	Ⅱ-90281	毛原下(215)	紀美野町	毛原下	毛原下(215)(Ⅱ-90281)
2003	Ⅱ-90282	毛原下(216)	紀美野町	毛原下	毛原下(216)(Ⅱ-90282)
2004	Ⅱ-90283	毛原下(217)	紀美野町	毛原下	毛原下(217)(Ⅱ-90283)
2005	Ⅱ-90284	毛原下(218)	紀美野町	毛原下	毛原下(218)(Ⅱ-90284)
2006	Ⅱ-90285	毛原下(219)	紀美野町	毛原下	毛原下(219)(Ⅱ-90285)
2007	Ⅱ-90286	毛原下(220)	紀美野町	毛原下	毛原下(220)(Ⅱ-90286)
2008	Ⅱ-90287	毛原下(221)	紀美野町	毛原下	毛原下(221)(Ⅱ-90287)
2009	Ⅱ-90288	坂本(210)	紀美野町	坂本	坂本(210)(Ⅱ-90288)
2010	Ⅱ-90289	坂本(211)	紀美野町	坂本	坂本(211)(Ⅱ-90289)
2011	Ⅱ-90290	坂本(212)	紀美野町	坂本	坂本(212)(Ⅱ-90290)
2012	Ⅱ-90291	坂本(213)	紀美野町	坂本	坂本(213)(Ⅱ-90291)
2013	Ⅱ-90292	坂本(214)	紀美野町	坂本	坂本(214)(Ⅱ-90292)
2014	Ⅱ-90293	坂本(215)	紀美野町	坂本	坂本(215)(Ⅱ-90293)
2015	Ⅱ-90294	坂本(216)	紀美野町	坂本	坂本(216)(Ⅱ-90294)
2016	Ⅱ-90295	坂本(217)	紀美野町	坂本	坂本(217)(Ⅱ-90295)

06-04-00 土砂災害警戒区域（急傾斜地の崩壊）

No	区域番号	区域名	市町村名	大字	区域名
2017	Ⅱ-90296	坂本(218)	紀美野町	坂本	坂本(218)(Ⅱ-90296)
2018	Ⅱ-90297	坂本(219)	紀美野町	坂本	坂本(219)(Ⅱ-90297)
2019	Ⅱ-90298	坂本(220)	紀美野町	坂本	坂本(220)(Ⅱ-90298)
2020	Ⅱ-90299	坂本(221)	紀美野町	坂本	坂本(221)(Ⅱ-90299)
2021	Ⅱ-90300	坂本(222)	紀美野町	坂本	坂本(222)(Ⅱ-90300)
2022	Ⅱ-90301	南畑(203)	紀美野町	南畑	南畑(203)(Ⅱ-90301)
2023	Ⅱ-90302	南畑(204)	紀美野町	南畑	南畑(204)(Ⅱ-90302)
2024	Ⅱ-90313	毛原上(102)	紀美野町	毛原上	毛原上(102)(Ⅱ-90313)
2025	Ⅱ-90314	毛原上(103)	紀美野町	毛原上	毛原上(103)(Ⅱ-90314)
2026	Ⅱ-90315	毛原上(104)	紀美野町	毛原上	毛原上(104)(Ⅱ-90315)
2027	Ⅱ-90316	毛原上(105)	紀美野町	毛原上	毛原上(105)(Ⅱ-90316)
2028	Ⅱ-90317	毛原上(106)	紀美野町	毛原上	毛原上(106)(Ⅱ-90317)
2029	Ⅱ-90318	毛原上(107)	紀美野町	毛原上	毛原上(107)(Ⅱ-90318)
2030	Ⅱ-90319	毛原上(108)	紀美野町	毛原上	毛原上(108)(Ⅱ-90319)
2031	Ⅱ-90320	毛原上(109)	紀美野町	毛原上	毛原上(109)(Ⅱ-90320)
2032	Ⅱ-90321	毛原上(110)	紀美野町	毛原上	毛原上(110)(Ⅱ-90321)
2033	Ⅱ-90322	毛原上(111)	紀美野町	毛原上	毛原上(111)(Ⅱ-90322)
2034	Ⅱ-90323	三尾川(101)	紀美野町	三尾川	三尾川(101)(Ⅱ-90323)
2035	Ⅱ-90324	三尾川(102)	紀美野町	三尾川	三尾川(102)(Ⅱ-90324)
2036	Ⅱ-90325	三尾川(103)	紀美野町	三尾川	三尾川(103)(Ⅱ-90325)
2037	Ⅱ-90326	三尾川(104)	紀美野町	三尾川	三尾川(104)(Ⅱ-90326)
2038	Ⅱ-90327	三尾川(105)	紀美野町	三尾川	三尾川(105)(Ⅱ-90327)
2039	Ⅱ-90328	三尾川(106)	紀美野町	三尾川	三尾川(106)(Ⅱ-90328)
2040	Ⅱ-90329	三尾川(107)	紀美野町	三尾川	三尾川(107)(Ⅱ-90329)
2041	Ⅱ-90330	三尾川(108)	紀美野町	三尾川	三尾川(108)(Ⅱ-90330)
2042	Ⅱ-90331	三尾川(109)	紀美野町	三尾川	三尾川(109)(Ⅱ-90331)
2043	Ⅱ-90332	滝ノ川(102)	紀美野町	滝ノ川	滝ノ川(102)(Ⅱ-90332)
2044	Ⅱ-90333	滝ノ川(103)	紀美野町	滝ノ川	滝ノ川(103)(Ⅱ-90333)
2045	Ⅱ-90334	中田(101)	紀美野町	中田	中田(101)(Ⅱ-90334)
2046	Ⅱ-90335	中田(102)	紀美野町	中田	中田(102)(Ⅱ-90335)
2047	Ⅱ-90336	中田(103)	紀美野町	中田	中田(103)(Ⅱ-90336)
2048	Ⅱ-90337	中田(104)	紀美野町	中田	中田(104)(Ⅱ-90337)
2049	Ⅱ-90338	中田(105)	紀美野町	中田	中田(105)(Ⅱ-90338)
2050	Ⅱ-90339	中田(106)	紀美野町	中田	中田(106)(Ⅱ-90339)
2051	Ⅱ-90340	中田(107)	紀美野町	中田	中田(107)(Ⅱ-90340)
2052	Ⅱ-90341	中田(108)	紀美野町	中田	中田(108)(Ⅱ-90341)
2053	Ⅱ-90344	赤木(102)	紀美野町	赤木	赤木(102)(Ⅱ-90344)
2054	Ⅱ-90345	中(101)	紀美野町	中	中(101)(Ⅱ-90345)
2055	Ⅱ-90346	高畑(101)	紀美野町	高畑	高畑(101)(Ⅱ-90346)
2056	Ⅱ-90347	高畑(102)	紀美野町	高畑	高畑(102)(Ⅱ-90347)
2057	Ⅱ-90369	長谷(101)	紀美野町	長谷	長谷(101)(Ⅱ-90369)
2058	Ⅱ-90370	長谷(102)	紀美野町	長谷	長谷(102)(Ⅱ-90370)
2059	Ⅱ-90371	長谷(103)	紀美野町	長谷	長谷(103)(Ⅱ-90371)
2060	Ⅱ-90372	長谷(104)	紀美野町	長谷	長谷(104)(Ⅱ-90372)
2061	Ⅱ-90373	長谷(105)	紀美野町	長谷	長谷(105)(Ⅱ-90373)
2062	Ⅱ-90374	長谷(106)	紀美野町	長谷	長谷(106)(Ⅱ-90374)
2063	Ⅱ-90375	長谷(107)	紀美野町	長谷	長谷(107)(Ⅱ-90375)
2064	Ⅱ-90376	長谷(109)	紀美野町	長谷	長谷(109)(Ⅱ-90376)
2065	Ⅱ-90377	長谷(110)	紀美野町	長谷	長谷(110)(Ⅱ-90377)
2066	Ⅱ-90378	長谷(111)	紀美野町	長谷	長谷(111)(Ⅱ-90378)
2067	Ⅱ-90379	長谷(112)	紀美野町	長谷	長谷(112)(Ⅱ-90379)
2068	Ⅱ-90380	長谷(113)	紀美野町	長谷	長谷(113)(Ⅱ-90380)
2069	Ⅱ-90381	安井(101)	紀美野町	安井	安井(101)(Ⅱ-90381)
2070	Ⅱ-90382	明添(101)	紀美野町	明添	明添(101)(Ⅱ-90382)
2071	Ⅱ-90383	明添(102)	紀美野町	明添	明添(102)(Ⅱ-90383)
2072	Ⅱ-90384	四郷(103)	紀美野町	四郷	四郷(103)(Ⅱ-90384)
2073	Ⅱ-90385	四郷(104)	紀美野町	四郷	四郷(104)(Ⅱ-90385)
2074	Ⅱ-90386	四郷(105)	紀美野町	四郷	四郷(105)(Ⅱ-90386)
2075	Ⅱ-90387	四郷(106)	紀美野町	四郷	四郷(106)(Ⅱ-90387)
2076	Ⅱ-90388	四郷(107)	紀美野町	四郷	四郷(107)(Ⅱ-90388)
2077	Ⅱ-90389	四郷(108)	紀美野町	四郷	四郷(108)(Ⅱ-90389)
2078	Ⅱ-90390	勝谷(101)	紀美野町	勝谷	勝谷(101)(Ⅱ-90390)
2079	Ⅱ-90391	勝谷(102)	紀美野町	勝谷	勝谷(102)(Ⅱ-90391)
2080	Ⅱ-90392	桂瀬(101)	紀美野町	桂瀬	桂瀬(101)(Ⅱ-90392)
2081	Ⅱ-90393	桂瀬(102)	紀美野町	桂瀬	桂瀬(102)(Ⅱ-90393)

06-04-00 土砂災害警戒区域（急傾斜地の崩壊）

No	区域番号	区域名	市町村名	大字	区域名
2082	Ⅱ-90394	井堰(101)	紀美野町	井堰	井堰(101)(Ⅱ-90394)
2083	Ⅱ-90395	井堰(102)	紀美野町	井堰	井堰(102)(Ⅱ-90395)
2084	Ⅱ-90396	井堰(103)	紀美野町	井堰	井堰(103)(Ⅱ-90396)
2085	Ⅱ-90397	藪垣内(101)	紀美野町	藪垣内	藪垣内(101)(Ⅱ-90397)
2086	Ⅱ-90398	花野原(103)	紀美野町	花野原	花野原(103)(Ⅱ-90398)
2087	Ⅱ-90399	花野原(104)	紀美野町	花野原	花野原(104)(Ⅱ-90399)
2088	Ⅱ-90400	花野原(105)	紀美野町	花野原	花野原(105)(Ⅱ-90400)
2089	Ⅱ-90401	花野原(106)	紀美野町	花野原	花野原(106)(Ⅱ-90401)
2090	Ⅱ-90415	谷(101)	紀美野町	谷	谷(101)(Ⅱ-90415)
2091	Ⅱ-90416	谷(102)	紀美野町	谷	谷(102)(Ⅱ-90416)
2092	Ⅱ-90417	谷(103)	紀美野町	谷	谷(103)(Ⅱ-90417)
2093	Ⅱ-90418	谷(104)	紀美野町	谷	谷(104)(Ⅱ-90418)
2094	Ⅱ-90419	谷(105)	紀美野町	谷	谷(105)(Ⅱ-90419)
2095	Ⅱ-90420	谷(106)	紀美野町	谷	谷(106)(Ⅱ-90420)
2096	Ⅱ-90421	谷(107)	紀美野町	谷	谷(107)(Ⅱ-90421)
2097	Ⅱ-90422	谷(108)	紀美野町	谷	谷(108)(Ⅱ-90422)
2098	Ⅱ-90423	谷(109)	紀美野町	谷	谷(109)(Ⅱ-90423)
2099	Ⅱ-90424	谷(110)	紀美野町	谷	谷(110)(Ⅱ-90424)
2100	Ⅱ-90425	谷(111)	紀美野町	谷	谷(111)(Ⅱ-90425)
2101	Ⅱ-90426	谷(112)	紀美野町	谷	谷(112)(Ⅱ-90426)
2102	Ⅱ-90427	谷(113)	紀美野町	谷	谷(113)(Ⅱ-90427)
2103	Ⅱ-90428	谷(114)	紀美野町	谷	谷(114)(Ⅱ-90428)
2104	Ⅱ-90429	谷(115)	紀美野町	谷	谷(115)(Ⅱ-90429)
2105	Ⅱ-90430	谷(116)	紀美野町	谷	谷(116)(Ⅱ-90430)
2106	Ⅱ-90431	谷(117)	紀美野町	谷	谷(117)(Ⅱ-90431)
2107	Ⅱ-90432	谷(118)	紀美野町	谷	谷(118)(Ⅱ-90432)
2108	Ⅱ-90433	谷(119)	紀美野町	谷	谷(119)(Ⅱ-90433)
2109	Ⅱ-90434	谷(120)	紀美野町	谷	谷(120)(Ⅱ-90434)
2110	Ⅱ-90435	谷(121)	紀美野町	谷	谷(121)(Ⅱ-90435)
2111	Ⅱ-90436	谷(122)	紀美野町	谷	谷(122)(Ⅱ-90436)
2112	Ⅱ-90460	小畑(108)	紀美野町	小畑	小畑(108)(Ⅱ-90460)
2113	Ⅱ-90461	小畑(109)	紀美野町	小畑	小畑(109)(Ⅱ-90461)
2114	Ⅱ-90462	小畑(110)	紀美野町	小畑	小畑(110)(Ⅱ-90462)
2115	Ⅱ-90463	野中(102)	紀美野町	野中	野中(102)(Ⅱ-90463)
2116	Ⅱ-90464	野中(103)	紀美野町	野中	野中(103)(Ⅱ-90464)
2117	Ⅲ-1302	国木原(301)	紀美野町	国木原	国木原(301)(Ⅲ-1302)
2118	Ⅲ-1303	国木原(302)	紀美野町	国木原	国木原(302)(Ⅲ-1303)
2119	Ⅲ-1304	国木原(303)	紀美野町	国木原	国木原(303)(Ⅲ-1304)
2120	Ⅲ-1306	国木原(304)	紀美野町	国木原	国木原(304)(Ⅲ-1306)
2121	Ⅲ-1308	国木原(305)	紀美野町	国木原	国木原(305)(Ⅲ-1308)
2122	Ⅲ-1309	国木原(306)	紀美野町	国木原	国木原(306)(Ⅲ-1309)
2123	Ⅲ-1310	国木原(307)	紀美野町	国木原	国木原(307)(Ⅲ-1310)
2124	Ⅲ-1312	長谷(304)	紀美野町	長谷	長谷(304)(Ⅲ-1312)
2125	Ⅲ-1313	長谷(305)	紀美野町	長谷	長谷(305)(Ⅲ-1313)
2126	Ⅲ-1316	長谷(308)	紀美野町	長谷	長谷(308)(Ⅲ-1316)
2127	Ⅲ-1317	長谷(309)	紀美野町	長谷	長谷(309)(Ⅲ-1317)
2128	Ⅲ-1319	長谷(311)	紀美野町	長谷	長谷(311)(Ⅲ-1319)
2129	Ⅲ-1320	国木原(308)	紀美野町	国木原	国木原(308)(Ⅲ-1320)
2130	Ⅲ-1321	小畑(301)	紀美野町	小畑	小畑(301)(Ⅲ-1321)
2131	Ⅲ-1322	動木(301)	紀美野町	動木	動木(301)(Ⅲ-1322)
2132	Ⅲ-1323	柴目(301)	紀美野町	柴目	柴目(301)(Ⅲ-1323)
2133	Ⅲ-1325	柴目(302)	紀美野町	柴目	柴目(302)(Ⅲ-1325)
2134	Ⅲ-1329	動木(302)	紀美野町	動木	動木(302)(Ⅲ-1329)
2135	Ⅲ-1330	動木(303)	紀美野町	動木	動木(303)(Ⅲ-1330)
2136	Ⅲ-1331	柴目(303)	紀美野町	柴目	柴目(303)(Ⅲ-1331)
2137	Ⅲ-1332	柴目(304)	紀美野町	柴目	柴目(304)(Ⅲ-1332)
2138	Ⅲ-1333	柴目(305)	紀美野町	柴目	柴目(305)(Ⅲ-1333)
2139	Ⅲ-1334	柴目(306)	紀美野町	柴目	柴目(306)(Ⅲ-1334)
2140	Ⅲ-1335	柴目(307)	紀美野町	柴目	柴目(307)(Ⅲ-1335)
2141	Ⅲ-1336	釜滝(301)	紀美野町	釜滝	釜滝(301)(Ⅲ-1336)
2142	Ⅲ-1340	東野(302)	紀美野町	東野	東野(302)(Ⅲ-1340)
2143	Ⅲ-1341	柴目(308)	紀美野町	柴目	柴目(308)(Ⅲ-1341)
2144	Ⅲ-1342	柴目(309)	紀美野町	柴目	柴目(309)(Ⅲ-1342)
2145	Ⅲ-1343	柴目(310)	紀美野町	柴目	柴目(310)(Ⅲ-1343)
2146	Ⅲ-1344	柴目(311)	紀美野町	柴目	柴目(311)(Ⅲ-1344)

06-04-00 土砂災害警戒区域（急傾斜地の崩壊）

No	区域番号	区域名	市町村名	大字	区域名
2147	Ⅲ-1345	柴目(312)	紀美野町	柴目	柴目(312)(Ⅲ-1345)
2148	Ⅲ-1349	下佐々(302)	紀美野町	下佐々	下佐々(302)(Ⅲ-1349)
2149	Ⅲ-1350	釜滝(302)	紀美野町	釜滝	釜滝(302)(Ⅲ-1350)
2150	Ⅲ-1351	西野(306)	紀美野町	西野	西野(306)(Ⅲ-1351)
2151	Ⅲ-1352	釜滝(303)	紀美野町	釜滝	釜滝(303)(Ⅲ-1352)
2152	Ⅲ-1353	釜滝(304)	紀美野町	釜滝	釜滝(304)(Ⅲ-1353)
2153	Ⅲ-1354	釜滝(305)	紀美野町	釜滝	釜滝(305)(Ⅲ-1354)
2154	Ⅲ-1367	下佐々(313)	紀美野町	下佐々	下佐々(313)(Ⅲ-1367)
2155	Ⅲ-1368	下佐々(314)	紀美野町	下佐々	下佐々(314)(Ⅲ-1368)
2156	Ⅲ-1369	下佐々(315)	紀美野町	下佐々	下佐々(315)(Ⅲ-1369)
2157	Ⅲ-1372	福井(301)	紀美野町	福井	福井(301)(Ⅲ-1372)
2158	Ⅲ-1373	福井(302)	紀美野町	福井	福井(302)(Ⅲ-1373)
2159	Ⅲ-1374	福井(303)	紀美野町	福井	福井(303)(Ⅲ-1374)
2160	Ⅲ-1375	福井(304)	紀美野町	福井	福井(304)(Ⅲ-1375)
2161	Ⅲ-1376	福井(305)	紀美野町	福井	福井(305)(Ⅲ-1376)
2162	Ⅲ-1377	福井(306)	紀美野町	福井	福井(306)(Ⅲ-1377)
2163	Ⅲ-1378	福井(307)	紀美野町	福井	福井(307)(Ⅲ-1378)
2164	Ⅲ-1379	福井(308)	紀美野町	福井	福井(308)(Ⅲ-1379)
2165	Ⅲ-1384	坂本(305)	紀美野町	坂本	坂本(305)(Ⅲ-1384)
2166	Ⅲ-1392	梅本(302)	紀美野町	梅本	梅本(302)(Ⅲ-1392)
2167	Ⅲ-1395	奥佐々(304)	紀美野町	奥佐々	奥佐々(304)(Ⅲ-1395)
2168	Ⅲ-1396	奥佐々(305)	紀美野町	奥佐々	奥佐々(305)(Ⅲ-1396)
2169	Ⅲ-1399	奥佐々(308)	紀美野町	奥佐々	奥佐々(308)(Ⅲ-1399)
2170	Ⅲ-1401	四郷(302)	紀美野町	四郷	四郷(302)(Ⅲ-1401)
2171	Ⅲ-1404	長谷宮(301)	紀美野町	長谷宮	長谷宮(301)(Ⅲ-1404)
2172	Ⅲ-1405	長谷宮(302)	紀美野町	長谷宮	長谷宮(302)(Ⅲ-1405)
2173	Ⅲ-1406	長谷宮(303)	紀美野町	長谷宮	長谷宮(303)(Ⅲ-1406)
2174	Ⅲ-1407	長谷宮(304)	紀美野町	長谷宮	長谷宮(304)(Ⅲ-1407)
2175	Ⅲ-1412	蓑津呂(301)	紀美野町	蓑津呂	蓑津呂(301)(Ⅲ-1412)
2176	Ⅲ-1415	円明寺(301)	紀美野町	円明寺	円明寺(301)(Ⅲ-1415)
2177	Ⅲ-1416	円明寺(302)	紀美野町	円明寺	円明寺(302)(Ⅲ-1416)
2178	Ⅲ-1417	勝谷(301)	紀美野町	勝谷	勝谷(301)(Ⅲ-1417)
2179	Ⅲ-1418	勝谷(302)	紀美野町	勝谷	勝谷(302)(Ⅲ-1418)
2180	Ⅲ-1419	勝谷(303)	紀美野町	勝谷	勝谷(303)(Ⅲ-1419)
2181	Ⅲ-1423	毛原宮(301)	紀美野町	毛原中	毛原宮(301)(Ⅲ-1423)
2182	Ⅲ-1426	毛原宮(304)	紀美野町	毛原宮	毛原宮(304)(Ⅲ-1426)
2183	Ⅲ-1428	毛原上(301)	紀美野町	毛原上	毛原上(301)(Ⅲ-1428)
2184	Ⅲ-1430	毛原上(303)	紀美野町	毛原上	毛原上(303)(Ⅲ-1430)
2185	Ⅲ-1431	毛原上(304)	紀美野町	毛原上	毛原上(304)(Ⅲ-1431)
2186	Ⅲ-1432	毛原上(305)	紀美野町	毛原上	毛原上(305)(Ⅲ-1432)
2187	Ⅲ-1434	毛原上(307)	紀美野町	毛原上	毛原上(307)(Ⅲ-1434)
2188	Ⅲ-1435	毛原上(308)	紀美野町	毛原上	毛原上(308)(Ⅲ-1435)
2189	Ⅲ-1436	毛原中(301)	紀美野町	毛原宮	毛原中(301)(Ⅲ-1436)
2190	Ⅲ-1437	毛原中(302)	紀美野町	毛原中	毛原中(302)(Ⅲ-1437)
2191	Ⅲ-1438	毛原中(303)	紀美野町	毛原中	毛原中(303)(Ⅲ-1438)
2192	Ⅲ-1439	毛原中(304)	紀美野町	毛原中	毛原中(304)(Ⅲ-1439)
2193	Ⅲ-1440	毛原中(305)	紀美野町	毛原中	毛原中(305)(Ⅲ-1440)
2194	Ⅲ-1441	毛原中(306)	紀美野町	毛原中	毛原中(306)(Ⅲ-1441)
2195	Ⅲ-1442	小西(301)	紀美野町	小西	小西(301)(Ⅲ-1442)
2196	Ⅲ-1443	福田(301)	紀美野町	福田	福田(301)(Ⅲ-1443)
2197	Ⅲ-1444	福田(302)	紀美野町	福田	福田(302)(Ⅲ-1444)
2198	Ⅲ-1445	福田(303)	紀美野町	福田	福田(303)(Ⅲ-1445)
2199	Ⅲ-1446	安井(301)	紀美野町	安井	安井(301)(Ⅲ-1446)
2200	Ⅲ-1448	野中(302)	紀美野町	野中	野中(302)(Ⅲ-1448)
2201	Ⅲ-1456	箕六(301)	紀美野町	箕六	箕六(301)(Ⅲ-1456)
2202	Ⅲ-1457	上ヶ井(301)	紀美野町	上ヶ井	上ヶ井(301)(Ⅲ-1457)
2203	Ⅲ-1459	津川(302)	紀美野町	津川	津川(302)(Ⅲ-1459)
2204	Ⅲ-1460	津川(303)	紀美野町	津川	津川(303)(Ⅲ-1460)
2205	Ⅲ-1461	津川(304)	紀美野町	津川	津川(304)(Ⅲ-1461)
2206	Ⅲ-1466	大角(301)	紀美野町	大角	大角(301)(Ⅲ-1466)
2207	Ⅲ-1467	大角(302)	紀美野町	大角	大角(302)(Ⅲ-1467)
2208	Ⅲ-1468	三尾川(301)	紀美野町	三尾川	三尾川(301)(Ⅲ-1468)
2209	Ⅲ-1469	三尾川(302)	紀美野町	三尾川	三尾川(302)(Ⅲ-1469)
2210	Ⅲ-1472	三尾川(305)	紀美野町	三尾川	三尾川(305)(Ⅲ-1472)
2211	Ⅲ-1473	三尾川(306)	紀美野町	三尾川, 上ヶ井	三尾川(306)(Ⅲ-1473)

06-04-00 土砂災害警戒区域（急傾斜地の崩壊）

No	区域番号	区域名	市町村名	大字	区域名
2212	Ⅲ-1475	上ヶ井(303)	紀美野町	上ヶ井	上ヶ井(303)(Ⅲ-1475)
2213	Ⅲ-1476	上ヶ井(304)	紀美野町	上ヶ井	上ヶ井(304)(Ⅲ-1476)
2214	Ⅲ-1477	上ヶ井(305)	紀美野町	上ヶ井	上ヶ井(305)(Ⅲ-1477)
2215	Ⅲ-1484	毛原下(303)	紀美野町	毛原下	毛原下(303)(Ⅲ-1484)
2216	Ⅲ-1485	毛原下(304)	紀美野町	毛原下	毛原下(304)(Ⅲ-1485)
2217	Ⅲ-1486	毛原下(305)	紀美野町	毛原下	毛原下(305)(Ⅲ-1486)
2218	Ⅲ-1489	毛原下(308)	紀美野町	毛原下	毛原下(308)(Ⅲ-1489)
2219	Ⅲ-1490	毛原下(309)	紀美野町	毛原下	毛原下(309)(Ⅲ-1490)
2220	Ⅲ-1492	滝ノ川(301)	紀美野町	毛原下	滝ノ川(301)(Ⅲ-1492)
2221	Ⅲ-1497	滝ノ川(306)	紀美野町	滝ノ川	滝ノ川(306)(Ⅲ-1497)
2222	Ⅲ-90001	野中(101)	紀美野町	野中	野中(101)(Ⅲ-90001)
2223	Ⅲ-90003	柴目(101)	紀美野町	柴目	柴目(101)(Ⅲ-90003)
2224	Ⅲ-90004	柴目(112)	紀美野町	柴目	柴目(112)(Ⅲ-90004)
2225	Ⅲ-90005	柴目(115)	紀美野町	柴目	柴目(115)(Ⅲ-90005)
2226	Ⅳ-9001	津川(401)	紀美野町	津川	津川(401)(Ⅳ-9001)
2227	Ⅳ-9002	津川(402)	紀美野町	津川	津川(402)(Ⅳ-9002)
2228	Ⅳ-9003	津川(403)	紀美野町	津川	津川(403)(Ⅳ-9003)
2229	Ⅳ-9004	津川(404)	紀美野町	津川	津川(404)(Ⅳ-9004)
2230	Ⅳ-9005	津川(405)	紀美野町	津川	津川(405)(Ⅳ-9005)
2231	Ⅳ-9006	津川(406)	紀美野町	津川	津川(406)(Ⅳ-9006)
2232	Ⅳ-9007	津川(407)	紀美野町	津川	津川(407)(Ⅳ-9007)
2233	Ⅳ-9008	津川(408)	紀美野町	津川	津川(408)(Ⅳ-9008)
2234	Ⅳ-9010	津川(410)	紀美野町	津川	津川(410)(Ⅳ-9010)
2235	Ⅳ-9011	津川(411)	紀美野町	津川	津川(411)(Ⅳ-9011)
2236	Ⅳ-9013	津川(413)	紀美野町	津川	津川(413)(Ⅳ-9013)
2237	Ⅳ-9016	津川(416)	紀美野町	津川	津川(416)(Ⅳ-9016)
2238	Ⅳ-9017	津川(417)	紀美野町	津川	津川(417)(Ⅳ-9017)
2239	Ⅳ-9019	上ヶ井(1)	紀美野町	上ヶ井	上ヶ井(1)(Ⅳ-9019)
2240	Ⅳ-9020	上ヶ井(2)	紀美野町	上ヶ井	上ヶ井(2)(Ⅳ-9020)
2241	Ⅳ-9021	上ヶ井(3)	紀美野町	上ヶ井	上ヶ井(3)(Ⅳ-9021)
2242	Ⅳ-9022	上ヶ井(4)	紀美野町	上ヶ井	上ヶ井(4)(Ⅳ-9022)
2243	Ⅳ-9023	上ヶ井(5)	紀美野町	上ヶ井	上ヶ井(5)(Ⅳ-9023)
2244	Ⅳ-9024	上ヶ井(6)	紀美野町	上ヶ井	上ヶ井(6)(Ⅳ-9024)
2245	Ⅳ-9025	上ヶ井(7)	紀美野町	上ヶ井	上ヶ井(7)(Ⅳ-9025)
2246	Ⅳ-9026	上ヶ井(8)	紀美野町	上ヶ井	上ヶ井(8)(Ⅳ-9026)
2247	Ⅳ-9027	上ヶ井(9)	紀美野町	上ヶ井	上ヶ井(9)(Ⅳ-9027)
2248	Ⅳ-9028	上ヶ井(10)	紀美野町	上ヶ井	上ヶ井(10)(Ⅳ-9028)
2249	I-132	中尾	紀の川市	平野	中尾(I-132)
2250	I-133	切畑	紀の川市	切畑	切畑(I-133)
2251	I-134	葛谷(2)	紀の川市	切畑	葛谷(2)(I-134)
2252	I-135	葛谷(3)	紀の川市	切畑	葛谷(3)(I-135)
2253	I-138	梅ノ木谷(1)	紀の川市	平野	梅ノ木谷(1)(I-138)
2254	I-147	溝浦・名手上	紀の川市	名手上	溝浦・名手上(I-147)
2255	I-149	前田(2)	紀の川市	名手上	前田(2)(I-149)
2256	I-155	西脇(1)	紀の川市	西脇	西脇(1)(I-155)
2257	I-156	麻生津中	紀の川市	麻生津中、横谷	麻生津中(I-156)
2258	I-165	名手上	紀の川市	名手上	名手上(I-165)
2259	I-167	徳明(1)	紀の川市	名手上	徳明(1)(I-167)
2260	I-172	佃東ノ段	紀の川市	平野	佃東ノ段(I-172)
2261	I-175	北涌	紀の川市	北涌	北涌(I-175)
2262	I-176	宮ノ原(2)	紀の川市	麻生津中	宮ノ原(2)(I-176)
2263	I-181	西脇(2)	紀の川市	西脇	西脇(2)(I-181)
2264	I-183	畑ヶ田	紀の川市	藤崎	畑ヶ田(I-183)
2265	I-184	芦上(1)	紀の川市	東川原	芦上(1)(I-184)
2266	I-185	芦上(2)	紀の川市	東川原	芦上(2)(I-185)
2267	I-186	東川原	紀の川市	東川原	東川原(I-186)
2268	I-187	奥	紀の川市	西川原	奥(I-187)
2269	I-188	常谷(北)	紀の川市	西川原	常谷(北)(I-188)
2270	I-189	常谷(南)	紀の川市	西川原	常谷(南)(I-189)
2271	I-190	南出	紀の川市	西川原	南出(I-190)
2272	I-192	小松原・小松原(2)	紀の川市	西川原	小松原・小松原(2)(I-192)
2273	I-195	上丹生谷	紀の川市	上丹生谷	上丹生谷(I-195)
2274	I-197	西大道端(中)	紀の川市	粉河	西大道端(中)(I-197)
2275	I-200	寺長(1)	紀の川市	粉河	寺長(1)(I-200)
2276	I-201	秋葉	紀の川市	粉河	秋葉(I-201)

06-04-00 土砂災害警戒区域（急傾斜地の崩壊）

No	区域番号	区域名	市町村名	大字	区域名
2277	I-202	樋田	紀の川市	粉河	樋田(I-202)
2278	I-204	西杉原	紀の川市	杉原	西杉原(I-204)
2279	I-206	遠方	紀の川市	遠方	遠方(I-206)
2280	I-209	南地	紀の川市	上鞆渚	南地(I-209)
2281	I-212	中の組(1)	紀の川市	中鞆渚	中の組(1)(I-212)
2282	I-213	中の組(2)	紀の川市	中鞆渚	中の組(2)(I-213)
2283	I-214	馬場	紀の川市	中鞆渚	馬場(I-214)
2284	I-215	中野北	紀の川市	中鞆渚	中野北(I-215)
2285	I-216	湯の本	紀の川市	中鞆渚	湯の本(I-216)
2286	I-217	境石	紀の川市	中鞆渚	境石(I-217)
2287	I-218	新子	紀の川市	下鞆渚	新子(I-218)
2288	I-220	彦谷口	紀の川市	下鞆渚	彦谷口(I-220)
2289	I-224	調月(1)	紀の川市	桃山町調月, 桃山町最上	調月(1)(I-224)
2290	I-225	調月(3)	紀の川市	桃山町調月	調月(3)(I-225)
2291	I-226	調月後島	紀の川市	桃山町調月	調月後島(I-226)
2292	I-227	調月	紀の川市	桃山町調月	調月(I-227)
2293	I-230	垣内(1)	紀の川市	桃山町善田	垣内(1)(I-230)
2294	I-231	長田(1)	紀の川市	桃山町善田	長田(1)(I-231)
2295	I-232	布袋石	紀の川市	桃山町黒川	布袋石(I-232)
2296	I-233	下井戸	紀の川市	桃山町善田	下井戸(I-233)
2297	I-234	岡ノ坂	紀の川市	桃山町黒川	岡ノ坂(I-234)
2298	I-235	前川	紀の川市	桃山町黒川	前川(I-235)
2299	I-237	神繩掛	紀の川市	桃山町野田原	神繩掛(I-237)
2300	I-238	処垣内(2)	紀の川市	桃山町野田原	処垣内(2)(I-238)
2301	I-239	処垣内(3)	紀の川市	桃山町野田原	処垣内(3)(I-239)
2302	I-240	長田	紀の川市	桃山町野田原	長田(I-240)
2303	I-242	光長	紀の川市	桃山町野田原	光長(I-242)
2304	I-243	垣内(2)	紀の川市	桃山町垣内	垣内(2)(I-243)
2305	I-244	中畑(1)	紀の川市	桃山町中畑	中畑(1)(I-244)
2306	I-252	西山	紀の川市	貴志川町西山	西山(I-252)
2307	I-253	長山	紀の川市	貴志川町長山	長山(I-253)
2308	I-257	北丸橋	紀の川市	貴志川町丸橋	北丸橋(I-257)
2309	I-258	北(4)	紀の川市	貴志川町北	北(4)(I-258)
2310	I-2128	名手上(2)	紀の川市	名手上	名手上(2)(I-2128)
2311	I-2130	赤沼田	紀の川市	赤沼田	赤沼田(I-2130)
2312	I-2220	白石	紀の川市	横谷	白石(I-2220)
2313	I-2224	西ノ坊	紀の川市	桃山町黒川	西ノ坊(I-2224)
2314	I-2226	長山(1)	紀の川市	貴志川町長山	長山(1)(I-2226)
2315	I-2227	西山	紀の川市	貴志川町西山	西山(I-2227)
2316	I-2229	長山(4)	紀の川市	貴志川町長山	長山(4)(I-2229)
2317	I-3301	神通	紀の川市	神通	神通(I-3301)
2318	I-3302	東山田(1)	紀の川市	東山田	東山田(1)(I-3302)
2319	I-3303	高野	紀の川市	高野	高野(I-3303)
2320	I-3304	東川原(1)	紀の川市	東川原	東川原(1)(I-3304)
2321	I-3305	西川原(6)	紀の川市	西川原	西川原(6)(I-3305)
2322	I-3306	西川原(4)	紀の川市	西川原	西川原(4)(I-3306)
2323	I-3307	寺長(2)	紀の川市	粉河	寺長(2)(I-3307)
2324	I-3308	寺長(3)	紀の川市	粉河	寺長(3)(I-3308)
2325	I-3309	寺長(4)	紀の川市	粉河	寺長(4)(I-3309)
2326	I-3310	北町	紀の川市	粉河	北町(I-3310)
2327	I-3311	深田	紀の川市	粉河	深田(I-3311)
2328	I-3312	粉河(1)	紀の川市	粉河	粉河(1)(I-3312)
2329	I-3313	北町(2)	紀の川市	粉河	北町(2)(I-3313)
2330	I-3314	遠方(2)	紀の川市	遠方	遠方(2)(I-3314)
2331	I-3315	上鞆渚(2)	紀の川市	中鞆渚	上鞆渚(2)(I-3315)
2332	I-3316	中鞆渚(16)	紀の川市	中鞆渚	中鞆渚(16)(I-3316)
2333	I-3317	中鞆渚(18)	紀の川市	中鞆渚	中鞆渚(18)(I-3317)
2334	I-3318	丸橋(2)	紀の川市	貴志川町丸橋	丸橋(2)(I-3318)
2335	I-3319	国主(2)	紀の川市	貴志川町国主	国主(2)(I-3319)
2336	I-3320	国主	紀の川市	貴志川町国主	国主(I-3320)
2337	I-3321	井ノ口上ノ段	紀の川市	貴志川町井ノ口	井ノ口上ノ段(I-3321)
2338	I-3322	名手上	紀の川市	名手上	名手上(I-3322)
2339	I-3323	名手上(1)	紀の川市	名手上	名手上(1)(I-3323)
2340	I-3324	飯盛山(3)	紀の川市	麻生津中	飯盛山(3)(I-3324)
2341	I-3325	調月(2)	紀の川市	桃山町調月	調月(2)(I-3325)

06-04-00 土砂災害警戒区域（急傾斜地の崩壊）

No	区域番号	区域名	市町村名	大字	区域名
2342	I-3326	大原口(2)	紀の川市	桃山町大原	大原口(2)(I-3326)
2343	I-3327	善田(1)	紀の川市	桃山町善田	善田(1)(I-3327)
2344	I-3328	寺垣内(2)	紀の川市	桃山町黒川	寺垣内(2)(I-3328)
2345	I-3329	寺垣内(5)	紀の川市	桃山町黒川	寺垣内(5)(I-3329)
2346	I-3330	出店	紀の川市	桃山町黒川	出店(I-3330)
2347	I-3331	脇谷(2)	紀の川市	桃山町最上	脇谷(2)(I-3331)
2348	I-3332	野田原(2)	紀の川市	桃山町野田原	野田原(2)(I-3332)
2349	I-3333	野田原(3)	紀の川市	桃山町野田原	野田原(3)(I-3333)
2350	I-3334	処垣内(2)	紀の川市	桃山町野田原	処垣内(2)(I-3334)
2351	I-3335	脇谷(1)	紀の川市	桃山町野田原	脇谷(1)(I-3335)
2352	I-3336	処垣内(2)	紀の川市	桃山町野田原	処垣内(2)(I-3336)
2353	I-3337	垣戸(1)	紀の川市	桃山町垣内	垣戸(1)(I-3337)
2354	I-3338	垣戸(2)	紀の川市	桃山町垣内	垣戸(2)(I-3338)
2355	I-20001	黒川(103)	紀の川市	桃山町黒川	黒川(103)(I-20001)
2356	I-20002	平野(101)	紀の川市	平野	平野(101)(I-20002)
2357	I-20020	下鞆淵(101)	紀の川市	下鞆淵	下鞆淵(101)(I-20020)
2358	I-20030	中鞆淵(44)	紀の川市	中鞆淵	中鞆淵(44)(I-20030)
2359	I-20031	中鞆淵(45)	紀の川市	中鞆淵	中鞆淵(45)(I-20031)
2360	I-20032	中鞆淵(46)	紀の川市	中鞆淵	中鞆淵(46)(I-20032)
2361	I-20033	中鞆淵(47)	紀の川市	中鞆淵	中鞆淵(47)(I-20033)
2362	I-20034	中鞆淵(48)	紀の川市	中鞆淵	中鞆淵(48)(I-20034)
2363	I-20035	神田(106)	紀の川市	桃山町神田	神田(106)(I-20035)
2364	I-20036	神田(107)	紀の川市	桃山町神田	神田(107)(I-20036)
2365	I-20037	大原(107)	紀の川市	桃山町大原	大原(107)(I-20037)
2366	I-20038	善田(103)	紀の川市	桃山町善田	善田(103)(I-20038)
2367	I-20039	調月(14)	紀の川市	桃山町調月	調月(14)(I-20039)
2368	I-20040	西川原(105)	紀の川市	西川原	西川原(105)(I-20040)
2369	I-20041	岸小野(101)	紀の川市	貴志川町岸小野	岸小野(101)(I-20041)
2370	I-20042	下丹生谷(101)	紀の川市	下丹生谷	下丹生谷(101)(I-20042)
2371	I-20043	麻生津中(103)	紀の川市	麻生津中	麻生津中(103)(I-20043)
2372	I-20044	勝神(101)	紀の川市	勝神	勝神(101)(I-20044)
2373	I-20045	西脇(112)	紀の川市	西脇	西脇(112)(I-20045)
2374	I-20046	東三谷(101)	紀の川市	東三谷	東三谷(101)(I-20046)
2375	I-20047	荒見(101)	紀の川市	荒見	荒見(101)(I-20047)
2376	I-20048	名手上(101)	紀の川市	名手上	名手上(101)(I-20048)
2377	I-20049	北涌(101)	紀の川市	北涌	北涌(101)(I-20049)
2378	I-20050	北涌(102)	紀の川市	北涌	北涌(102)(I-20050)
2379	I-20051	丸橋(101)	紀の川市	貴志川町丸橋	丸橋(101)(I-20051)
2380	I-20052	丸橋(102)	紀の川市	貴志川町丸橋	丸橋(102)(I-20052)
2381	I-20053	西山(101)	紀の川市	貴志川町西山	西山(101)(I-20053)
2382	I-20054	国主(101)	紀の川市	貴志川町国主	国主(101)(I-20054)
2383	I-20055	国主(102)	紀の川市	貴志川町国主	国主(102)(I-20055)
2384	I-20057	粉河(115)	紀の川市	粉河	粉河(115)(I-20057)
2385	I-20058	粉河(116)	紀の川市	粉河	粉河(116)(I-20058)
2386	I-20059	粉河(117)	紀の川市	粉河	粉河(117)(I-20059)
2387	I-20060	粉河(124)	紀の川市	粉河	粉河(124)(I-20060)
2388	I-20062	最上(102)	紀の川市	桃山町最上	最上(102)(I-20062)
2389	I-20064	最上(138)	紀の川市	桃山町最上	最上(138)(I-20064)
2390	I-20065	最上(139)	紀の川市	桃山町最上	最上(139)(I-20065)
2391	I-20066	東川原(105)	紀の川市	東川原	東川原(105)(I-20066)
2392	I-20067	前田(102)	紀の川市	貴志川町前田	前田(102)(I-20067)
2393	I-20068	中津川(101)	紀の川市	中津川	中津川(101)(I-20068)
2394	I-20069	中津川(102)	紀の川市	中津川	中津川(102)(I-20069)
2395	I-20070	粉河(111)	紀の川市	粉河	粉河(111)(I-20070)
2396	I-20150	前田(105)	紀の川市	貴志川町前田	前田(105)(I-20150)
2397	I-20151	前田(106)	紀の川市	貴志川町前田	前田(106)(I-20151)
2398	I-20155	岸宮(104)	紀の川市	貴志川町岸宮	岸宮(104)(I-20155)
2399	I-20156	井ノ口(103)	紀の川市	貴志川町井ノ口	井ノ口(103)(I-20156)
2400	I-20157	江川中(102)	紀の川市	江川中	江川中(102)(I-20157)
2401	II-1501	神通(1)	紀の川市	神通	神通(1)(II-1501)
2402	II-1502	中畑(4)	紀の川市	桃山町中畑	中畑(4)(II-1502)
2403	II-1503	中畑(3)	紀の川市	桃山町中畑	中畑(3)(II-1503)
2404	II-1504	中畑(2)	紀の川市	桃山町中畑	中畑(2)(II-1504)
2405	II-1506	中三谷(6)	紀の川市	中三谷	中三谷(6)(II-1506)
2406	II-1507	中三谷(1)	紀の川市	中三谷	中三谷(1)(II-1507)

06-04-00 土砂災害警戒区域（急傾斜地の崩壊）

No	区域番号	区域名	市町村名	大字	区域名
2407	Ⅱ-1508	東山田(2)	紀の川市	東山田	東山田(Ⅱ-1508)
2408	Ⅱ-1509	犬ノ墓	紀の川市	竹房	犬ノ墓(Ⅱ-1509)
2409	Ⅱ-1510	五本松(2)	紀の川市	中津川	五本松(Ⅱ-1510)
2410	Ⅱ-1511	五本松(1)	紀の川市	中津川	五本松(Ⅱ-1511)
2411	Ⅱ-1512	奥小松原	紀の川市	西川原	奥小松原(Ⅱ-1512)
2412	Ⅱ-1513	東川原(2)	紀の川市	東川原	東川原(Ⅱ-1513)
2413	Ⅱ-1514	小松原	紀の川市	西川原	小松原(Ⅱ-1514)
2414	Ⅱ-1515	小松原	紀の川市	西川原	小松原(Ⅱ-1515)
2415	Ⅱ-1516	小松原(2)	紀の川市	西川原	小松原(Ⅱ-1516)
2416	Ⅱ-1517	西川原(7)	紀の川市	西川原	西川原(Ⅱ-1517)
2417	Ⅱ-1518	西川原(8)	紀の川市	西川原	西川原(Ⅱ-1518)
2418	Ⅱ-1519	中津川(4)	紀の川市	中津川	中津川(Ⅱ-1519)
2419	Ⅱ-1520	中津川(5)	紀の川市	中津川	中津川(Ⅱ-1520)
2420	Ⅱ-1521	中津川(3)	紀の川市	中津川	中津川(Ⅱ-1521)
2421	Ⅱ-1522	中津川(2)	紀の川市	中津川	中津川(Ⅱ-1522)
2422	Ⅱ-1523	中津川(1)	紀の川市	中津川	中津川(Ⅱ-1523)
2423	Ⅱ-1524	平畑	紀の川市	中津川	平畑(Ⅱ-1524)
2424	Ⅱ-1525	中津川橋下	紀の川市	中津川	中津川橋下(Ⅱ-1525)
2425	Ⅱ-1526	東毛	紀の川市	東毛	東毛(Ⅱ-1526)
2426	Ⅱ-1529	粉河(2)	紀の川市	粉河	粉河(Ⅱ-1529)
2427	Ⅱ-1530	寺長(6)	紀の川市	粉河	寺長(Ⅱ-1530)
2428	Ⅱ-1531	中筋	紀の川市	荒見	中筋(Ⅱ-1531)
2429	Ⅱ-1532	勝神(1)	紀の川市	勝神	勝神(Ⅱ-1532)
2430	Ⅱ-1533	遠方(4)	紀の川市	遠方	遠方(Ⅱ-1533)
2431	Ⅱ-1534	遠方(3)	紀の川市	遠方	遠方(Ⅱ-1534)
2432	Ⅱ-1535	遠方(5)	紀の川市	遠方	遠方(Ⅱ-1535)
2433	Ⅱ-1536	勝神(2)	紀の川市	勝神	勝神(Ⅱ-1536)
2434	Ⅱ-1537	上鞆淵(24)	紀の川市	上鞆淵	上鞆淵(Ⅱ-1537)
2435	Ⅱ-1538	久保	紀の川市	上鞆淵	久保(Ⅱ-1538)
2436	Ⅱ-1539	勝神(3)	紀の川市	勝神	勝神(Ⅱ-1539)
2437	Ⅱ-1540	上勝神(1)	紀の川市	勝神	上勝神(Ⅱ-1540)
2438	Ⅱ-1541	上勝神(2)	紀の川市	勝神	上勝神(Ⅱ-1541)
2439	Ⅱ-1542	上鞆淵(18)	紀の川市	上鞆淵	上鞆淵(Ⅱ-1542)
2440	Ⅱ-1543	上鞆淵(17)	紀の川市	上鞆淵	上鞆淵(Ⅱ-1543)
2441	Ⅱ-1544	上鞆淵(20)	紀の川市	上鞆淵	上鞆淵(Ⅱ-1544)
2442	Ⅱ-1545	上鞆淵(19)	紀の川市	上鞆淵	上鞆淵(Ⅱ-1545)
2443	Ⅱ-1546	上鞆淵(16)	紀の川市	上鞆淵	上鞆淵(Ⅱ-1546)
2444	Ⅱ-1547	上鞆淵(11)	紀の川市	上鞆淵	上鞆淵(Ⅱ-1547)
2445	Ⅱ-1548	中鞆淵(14)	紀の川市	中鞆淵	中鞆淵(Ⅱ-1548)
2446	Ⅱ-1549	上鞆淵(25)	紀の川市	上鞆淵	上鞆淵(Ⅱ-1549)
2447	Ⅱ-1550	上鞆淵(10)	紀の川市	上鞆淵	上鞆淵(Ⅱ-1550)
2448	Ⅱ-1551	山戸垣内	紀の川市	上鞆淵	山戸垣内(Ⅱ-1551)
2449	Ⅱ-1552	中鞆淵(13)	紀の川市	中鞆淵	中鞆淵(Ⅱ-1552)
2450	Ⅱ-1553	上鞆淵(3)	紀の川市	中鞆淵	上鞆淵(Ⅱ-1553)
2451	Ⅱ-1554	中鞆淵(12)	紀の川市	中鞆淵	中鞆淵(Ⅱ-1554)
2452	Ⅱ-1555	上鞆淵(28)	紀の川市	上鞆淵	上鞆淵(Ⅱ-1555)
2453	Ⅱ-1556	上鞆淵(27)	紀の川市	上鞆淵	上鞆淵(Ⅱ-1556)
2454	Ⅱ-1557	上鞆淵(5)	紀の川市	中鞆淵	上鞆淵(Ⅱ-1557)
2455	Ⅱ-1558	上鞆淵(14)	紀の川市	上鞆淵	上鞆淵(Ⅱ-1558)
2456	Ⅱ-1559	上鞆淵(12)	紀の川市	上鞆淵	上鞆淵(Ⅱ-1559)
2457	Ⅱ-1560	上鞆淵(26)	紀の川市	上鞆淵	上鞆淵(Ⅱ-1560)
2458	Ⅱ-1561	上鞆淵(15)	紀の川市	上鞆淵	上鞆淵(Ⅱ-1561)
2459	Ⅱ-1562	上鞆淵(22)	紀の川市	上鞆淵	上鞆淵(Ⅱ-1562)
2460	Ⅱ-1563	上鞆淵(23)	紀の川市	上鞆淵	上鞆淵(Ⅱ-1563)
2461	Ⅱ-1564	上鞆淵(7)	紀の川市	中鞆淵	上鞆淵(Ⅱ-1564)
2462	Ⅱ-1565	上鞆淵(6)	紀の川市	中鞆淵	上鞆淵(Ⅱ-1565)
2463	Ⅱ-1566	上鞆淵(4)	紀の川市	上鞆淵	上鞆淵(Ⅱ-1566)
2464	Ⅱ-1567	中鞆淵(15)	紀の川市	中鞆淵	中鞆淵(Ⅱ-1567)
2465	Ⅱ-1568	下鞆淵(16)	紀の川市	下鞆淵	下鞆淵(Ⅱ-1568)
2466	Ⅱ-1569	上鞆淵(21)	紀の川市	上鞆淵	上鞆淵(Ⅱ-1569)
2467	Ⅱ-1570	上鞆淵(8)	紀の川市	上鞆淵	上鞆淵(Ⅱ-1570)
2468	Ⅱ-1571	上鞆淵(13)	紀の川市	上鞆淵	上鞆淵(Ⅱ-1571)
2469	Ⅱ-1572	上鞆淵(25)	紀の川市	上鞆淵	上鞆淵(Ⅱ-1572)
2470	Ⅱ-1573	中鞆淵(8)	紀の川市	中鞆淵	中鞆淵(Ⅱ-1573)
2471	Ⅱ-1574	中鞆淵(7)	紀の川市	中鞆淵	中鞆淵(Ⅱ-1574)

06-04-00 土砂災害警戒区域（急傾斜地の崩壊）

No	区域番号	区域名	市町村名	大字	区域名
2472	Ⅱ-1575	上鞆測(9)	紀の川市	上鞆測	上鞆測(9)(Ⅱ-1575)
2473	Ⅱ-1576	中鞆測(9)	紀の川市	中鞆測	中鞆測(9)(Ⅱ-1576)
2474	Ⅱ-1577	中鞆測(24)	紀の川市	中鞆測	中鞆測(24)(Ⅱ-1577)
2475	Ⅱ-1578	中鞆測(6)	紀の川市	中鞆測	中鞆測(6)(Ⅱ-1578)
2476	Ⅱ-1579	中鞆測(23)	紀の川市	中鞆測	中鞆測(23)(Ⅱ-1579)
2477	Ⅱ-1580	中鞆測(17)	紀の川市	中鞆測	中鞆測(17)(Ⅱ-1580)
2478	Ⅱ-1581	中鞆測(5)	紀の川市	中鞆測	中鞆測(5)(Ⅱ-1581)
2479	Ⅱ-1582	中鞆測(21)	紀の川市	中鞆測	中鞆測(21)(Ⅱ-1582)
2480	Ⅱ-1583	中鞆測(10)	紀の川市	中鞆測	中鞆測(10)(Ⅱ-1583)
2481	Ⅱ-1584	新子(1)	紀の川市	下鞆測	新子(1)(Ⅱ-1584)
2482	Ⅱ-1585	中鞆測(20)	紀の川市	中鞆測	中鞆測(20)(Ⅱ-1585)
2483	Ⅱ-1586	中鞆測(22)	紀の川市	中鞆測	中鞆測(22)(Ⅱ-1586)
2484	Ⅱ-1587	中鞆測(19)	紀の川市	中鞆測	中鞆測(19)(Ⅱ-1587)
2485	Ⅱ-1588	中鞆測(11)	紀の川市	中鞆測	中鞆測(11)(Ⅱ-1588)
2486	Ⅱ-1589	下鞆測(15)	紀の川市	下鞆測	下鞆測(15)(Ⅱ-1589)
2487	Ⅱ-1590	下鞆測(14)	紀の川市	下鞆測	下鞆測(14)(Ⅱ-1590)
2488	Ⅱ-1591	下鞆測(18)	紀の川市	下鞆測	下鞆測(18)(Ⅱ-1591)
2489	Ⅱ-1592	下鞆測(17)	紀の川市	中鞆測	下鞆測(17)(Ⅱ-1592)
2490	Ⅱ-1593	下鞆測(13)	紀の川市	下鞆測	下鞆測(13)(Ⅱ-1593)
2491	Ⅱ-1594	下鞆測(12)	紀の川市	下鞆測	下鞆測(12)(Ⅱ-1594)
2492	Ⅱ-1595	下鞆測(11)	紀の川市	下鞆測	下鞆測(11)(Ⅱ-1595)
2493	Ⅱ-1596	下鞆測(10)	紀の川市	下鞆測	下鞆測(10)(Ⅱ-1596)
2494	Ⅱ-1597	下鞆測(6)	紀の川市	下鞆測	下鞆測(6)(Ⅱ-1597)
2495	Ⅱ-1598	下鞆測(4)	紀の川市	下鞆測	下鞆測(4)(Ⅱ-1598)
2496	Ⅱ-1599	下鞆測(5)	紀の川市	下鞆測	下鞆測(5)(Ⅱ-1599)
2497	Ⅱ-1600	下鞆測(2)	紀の川市	下鞆測	下鞆測(2)(Ⅱ-1600)
2498	Ⅱ-1601	和田	紀の川市	下鞆測	和田(Ⅱ-1601)
2499	Ⅱ-1602	下鞆測(1)	紀の川市	下鞆測	下鞆測(1)(Ⅱ-1602)
2500	Ⅱ-1603	下鞆測(7)	紀の川市	下鞆測	下鞆測(7)(Ⅱ-1603)
2501	Ⅱ-1604	下鞆測(9)	紀の川市	下鞆測	下鞆測(9)(Ⅱ-1604)
2502	Ⅱ-1605	下鞆測(8)	紀の川市	下鞆測	下鞆測(8)(Ⅱ-1605)
2503	Ⅱ-1606	中尾(1)	紀の川市	平野	中尾(1)(Ⅱ-1606)
2504	Ⅱ-1607	中尾(3)	紀の川市	平野	中尾(3)(Ⅱ-1607)
2505	Ⅱ-1608	中尾(2)	紀の川市	平野	中尾(2)(Ⅱ-1608)
2506	Ⅱ-1609	名手上(2)	紀の川市	名手上	名手上(2)(Ⅱ-1609)
2507	Ⅱ-1610	名手上(3)	紀の川市	名手上	名手上(3)(Ⅱ-1610)
2508	Ⅱ-1611	名手上(4)	紀の川市	名手上	名手上(4)(Ⅱ-1611)
2509	Ⅱ-1612	名手上(7)	紀の川市	名手上	名手上(7)(Ⅱ-1612)
2510	Ⅱ-1613	名手上(6)	紀の川市	名手上	名手上(6)(Ⅱ-1613)
2511	Ⅱ-1614	徳明(2)	紀の川市	名手上	徳明(2)(Ⅱ-1614)
2512	Ⅱ-1615	名手上(5)	紀の川市	名手上	名手上(5)(Ⅱ-1615)
2513	Ⅱ-1616	名手上	紀の川市	名手上	名手上(Ⅱ-1616)
2514	Ⅱ-1617	北川(1)	紀の川市	名手上	北川(1)(Ⅱ-1617)
2515	Ⅱ-1618	名手上	紀の川市	名手上	名手上(Ⅱ-1618)
2516	Ⅱ-1619	名手上(9)	紀の川市	名手上	名手上(9)(Ⅱ-1619)
2517	Ⅱ-1620	切畑(3)	紀の川市	切畑	切畑(3)(Ⅱ-1620)
2518	Ⅱ-1621	切畑(2)	紀の川市	切畑	切畑(2)(Ⅱ-1621)
2519	Ⅱ-1622	林ヶ峰(1)	紀の川市	平野	林ヶ峰(1)(Ⅱ-1622)
2520	Ⅱ-1623	上ノ段	紀の川市	平野	上ノ段(Ⅱ-1623)
2521	Ⅱ-1625	門井(1)	紀の川市	江川中	門井(1)(Ⅱ-1625)
2522	Ⅱ-1627	麻生津中(3)	紀の川市	麻生津中	麻生津中(3)(Ⅱ-1627)
2523	Ⅱ-1628	宮ノ原(3)	紀の川市	麻生津中	宮ノ原(3)(Ⅱ-1628)
2524	Ⅱ-1629	横谷	紀の川市	横谷	横谷(Ⅱ-1629)
2525	Ⅱ-1632	赤沼田(1)	紀の川市	赤沼田	赤沼田(1)(Ⅱ-1632)
2526	Ⅱ-1633	森ノ原(2)	紀の川市	赤沼田	森ノ原(2)(Ⅱ-1633)
2527	Ⅱ-1634	宮ノ原	紀の川市	赤沼田	宮ノ原(Ⅱ-1634)
2528	Ⅱ-1635	赤沼田(3)	紀の川市	赤沼田	赤沼田(3)(Ⅱ-1635)
2529	Ⅱ-1636	飯盛山(1)	紀の川市	赤沼田	飯盛山(1)(Ⅱ-1636)
2530	Ⅱ-1637	赤沼田(2)	紀の川市	赤沼田	赤沼田(2)(Ⅱ-1637)
2531	Ⅱ-1638	飯盛山(2)	紀の川市	赤沼田	飯盛山(2)(Ⅱ-1638)
2532	Ⅱ-1639	百合	紀の川市	桃山町元, 桃山町段新田, 竹房	百合(Ⅱ-1639)
2533	Ⅱ-1640	加和	紀の川市	桃山町元	加和(Ⅱ-1640)
2534	Ⅱ-1641	最上(2)	紀の川市	桃山町最上	最上(2)(Ⅱ-1641)
2535	Ⅱ-1642	最上(1)	紀の川市	桃山町最上	最上(1)(Ⅱ-1642)
2536	Ⅱ-1643	神田(1)	紀の川市	桃山町神田	神田(1)(Ⅱ-1643)

06-04-00 土砂災害警戒区域（急傾斜地の崩壊）

No	区域番号	区域名	市町村名	大字	区域名
2537	Ⅱ-1644	神田(2)	紀の川市	桃山町神田	神田(2)(Ⅱ-1644)
2538	Ⅱ-1645	黒岩	紀の川市	桃山町黒川	黒岩(Ⅱ-1645)
2539	Ⅱ-1646	黒川(1)	紀の川市	桃山町善田	黒川(1)(Ⅱ-1646)
2540	Ⅱ-1647	善田(5)	紀の川市	桃山町善田	善田(5)(Ⅱ-1647)
2541	Ⅱ-1648	善田(2)	紀の川市	桃山町善田	善田(2)(Ⅱ-1648)
2542	Ⅱ-1649	大原(3)	紀の川市	桃山町大原	大原(3)(Ⅱ-1649)
2543	Ⅱ-1650	大原(5)	紀の川市	桃山町大原	大原(5)(Ⅱ-1650)
2544	Ⅱ-1651	大原(2)	紀の川市	桃山町大原	大原(2)(Ⅱ-1651)
2545	Ⅱ-1652	布袋石(3)	紀の川市	桃山町善田	布袋石(3)(Ⅱ-1652)
2546	Ⅱ-1653	大原(1)	紀の川市	桃山町大原	大原(1)(Ⅱ-1653)
2547	Ⅱ-1654	布袋石(2)	紀の川市	桃山町善田	布袋石(2)(Ⅱ-1654)
2548	Ⅱ-1655	大原(4)	紀の川市	桃山町大原	大原(4)(Ⅱ-1655)
2549	Ⅱ-1656	善田(3)	紀の川市	桃山町善田	善田(3)(Ⅱ-1656)
2550	Ⅱ-1657	善田(4)	紀の川市	桃山町善田	善田(4)(Ⅱ-1657)
2551	Ⅱ-1658	最上(3)	紀の川市	桃山町黒川	最上(3)(Ⅱ-1658)
2552	Ⅱ-1659	布袋石(1)	紀の川市	桃山町黒川	布袋石(1)(Ⅱ-1659)
2553	Ⅱ-1660	大原口(1)	紀の川市	桃山町大原	大原口(1)(Ⅱ-1660)
2554	Ⅱ-1661	布袋石	紀の川市	桃山町黒川	布袋石(Ⅱ-1661)
2555	Ⅱ-1662	出店(3)	紀の川市	桃山町黒川	出店(3)(Ⅱ-1662)
2556	Ⅱ-1663	大原口	紀の川市	桃山町大原	大原口(Ⅱ-1663)
2557	Ⅱ-1664	布袋石(4)	紀の川市	桃山町黒川	布袋石(4)(Ⅱ-1664)
2558	Ⅱ-1665	善田(10)	紀の川市	桃山町黒川	善田(10)(Ⅱ-1665)
2559	Ⅱ-1666	布袋石(5)	紀の川市	桃山町黒川	布袋石(5)(Ⅱ-1666)
2560	Ⅱ-1667	出店(2)	紀の川市	桃山町黒川	出店(2)(Ⅱ-1667)
2561	Ⅱ-1668	善田(6)	紀の川市	桃山町善田	善田(6)(Ⅱ-1668)
2562	Ⅱ-1669	布袋石(2)	紀の川市	桃山町黒川	布袋石(2)(Ⅱ-1669)
2563	Ⅱ-1670	善田(8)	紀の川市	桃山町善田	善田(8)(Ⅱ-1670)
2564	Ⅱ-1671	善田(9)	紀の川市	桃山町善田	善田(9)(Ⅱ-1671)
2565	Ⅱ-1672	善田(7)	紀の川市	桃山町善田	善田(7)(Ⅱ-1672)
2566	Ⅱ-1673	寺垣内	紀の川市	桃山町黒川	寺垣内(Ⅱ-1673)
2567	Ⅱ-1674	黒川(5)	紀の川市	桃山町黒川	黒川(5)(Ⅱ-1674)
2568	Ⅱ-1675	黒川(2)	紀の川市	桃山町黒川	黒川(2)(Ⅱ-1675)
2569	Ⅱ-1676	黒川(3)	紀の川市	桃山町黒川	黒川(3)(Ⅱ-1676)
2570	Ⅱ-1677	黒川(4)	紀の川市	桃山町黒川	黒川(4)(Ⅱ-1677)
2571	Ⅱ-1678	出店(1)	紀の川市	桃山町黒川	出店(1)(Ⅱ-1678)
2572	Ⅱ-1679	黒川(7)	紀の川市	桃山町黒川	黒川(7)(Ⅱ-1679)
2573	Ⅱ-1680	野田原(1)	紀の川市	桃山町野田原	野田原(1)(Ⅱ-1680)
2574	Ⅱ-1681	藤谷(3)	紀の川市	桃山町調月	藤谷(3)(Ⅱ-1681)
2575	Ⅱ-1682	藤谷(4)	紀の川市	桃山町調月	藤谷(4)(Ⅱ-1682)
2576	Ⅱ-1683	銚子口(4)	紀の川市	桃山町調月	銚子口(4)(Ⅱ-1683)
2577	Ⅱ-1684	藤谷(2)	紀の川市	桃山町調月	藤谷(2)(Ⅱ-1684)
2578	Ⅱ-1685	脇谷(12)	紀の川市	桃山町脇谷	脇谷(12)(Ⅱ-1685)
2579	Ⅱ-1686	脇谷(11)	紀の川市	桃山町脇谷	脇谷(11)(Ⅱ-1686)
2580	Ⅱ-1687	脇谷(21)	紀の川市	桃山町脇谷	脇谷(21)(Ⅱ-1687)
2581	Ⅱ-1688	野田原(4)	紀の川市	桃山町野田原	野田原(4)(Ⅱ-1688)
2582	Ⅱ-1689	光長(1)	紀の川市	桃山町野田原	光長(1)(Ⅱ-1689)
2583	Ⅱ-1690	光長(4)	紀の川市	桃山町野田原	光長(4)(Ⅱ-1690)
2584	Ⅱ-1691	光長(2)	紀の川市	桃山町野田原	光長(2)(Ⅱ-1691)
2585	Ⅱ-1693	銚子口(3)	紀の川市	桃山町調月	銚子口(3)(Ⅱ-1693)
2586	Ⅱ-1694	銚子口(2)	紀の川市	桃山町調月	銚子口(2)(Ⅱ-1694)
2587	Ⅱ-1695	銚子口(1)	紀の川市	桃山町調月	銚子口(1)(Ⅱ-1695)
2588	Ⅱ-1696	野田原(5)	紀の川市	桃山町野田原	野田原(5)(Ⅱ-1696)
2589	Ⅱ-1697	光長(3)	紀の川市	桃山町野田原	光長(3)(Ⅱ-1697)
2590	Ⅱ-1698	脇谷(3)	紀の川市	桃山町調月	脇谷(3)(Ⅱ-1698)
2591	Ⅱ-1699	野田原(6)	紀の川市	桃山町野田原	野田原(6)(Ⅱ-1699)
2592	Ⅱ-1700	野田原(7)	紀の川市	桃山町野田原	野田原(7)(Ⅱ-1700)
2593	Ⅱ-1701	光長(5)	紀の川市	桃山町野田原	光長(5)(Ⅱ-1701)
2594	Ⅱ-1702	長田垣内(2)	紀の川市	桃山町野田原	長田垣内(2)(Ⅱ-1702)
2595	Ⅱ-1703	長田・長田垣内	紀の川市	桃山町野田原	長田・長田垣内(Ⅱ-1703)
2596	Ⅱ-1704	野田原(8)	紀の川市	桃山町野田原	野田原(8)(Ⅱ-1704)
2597	Ⅱ-1705	脇谷(18)	紀の川市	桃山町脇谷	脇谷(18)(Ⅱ-1705)
2598	Ⅱ-1706	脇谷(19)	紀の川市	桃山町脇谷	脇谷(19)(Ⅱ-1706)
2599	Ⅱ-1707	脇谷(17)	紀の川市	桃山町脇谷	脇谷(17)(Ⅱ-1707)
2600	Ⅱ-1708	野田原(9)	紀の川市	桃山町野田原	野田原(9)(Ⅱ-1708)
2601	Ⅱ-1709	脇谷(8)	紀の川市	桃山町脇谷	脇谷(8)(Ⅱ-1709)

06-04-00 土砂災害警戒区域（急傾斜地の崩壊）

No	区域番号	区域名	市町村名	大字	区域名
2602	Ⅱ-1710	脇谷(6)	紀の川市	桃山町脇谷	脇谷(6)(Ⅱ-1710)
2603	Ⅱ-1711	脇谷(7)	紀の川市	桃山町脇谷	脇谷(7)(Ⅱ-1711)
2604	Ⅱ-1712	野田原(10)	紀の川市	桃山町野田原	野田原(10)(Ⅱ-1712)
2605	Ⅱ-1713	野田原(11)	紀の川市	桃山町野田原	野田原(11)(Ⅱ-1713)
2606	Ⅱ-1714	脇谷(10)	紀の川市	桃山町脇谷	脇谷(10)(Ⅱ-1714)
2607	Ⅱ-1715	脇谷(4)	紀の川市	桃山町脇谷	脇谷(4)(Ⅱ-1715)
2608	Ⅱ-1716	脇谷(14)	紀の川市	桃山町脇谷	脇谷(14)(Ⅱ-1716)
2609	Ⅱ-1717	脇谷(16)	紀の川市	桃山町脇谷	脇谷(16)(Ⅱ-1717)
2610	Ⅱ-1718	脇谷(20)	紀の川市	桃山町脇谷	脇谷(20)(Ⅱ-1718)
2611	Ⅱ-1719	脇谷(9)	紀の川市	桃山町脇谷	脇谷(9)(Ⅱ-1719)
2612	Ⅱ-1720	脇谷(13)	紀の川市	桃山町脇谷	脇谷(13)(Ⅱ-1720)
2613	Ⅱ-1721	脇谷(15)	紀の川市	桃山町脇谷	脇谷(15)(Ⅱ-1721)
2614	Ⅱ-1722	脇谷(5)	紀の川市	桃山町脇谷	脇谷(5)(Ⅱ-1722)
2615	Ⅱ-1723	野田原(12)	紀の川市	桃山町野田原	野田原(12)(Ⅱ-1723)
2616	Ⅱ-1724	垣戸	紀の川市	桃山町垣内、桃山町中畑	垣戸(Ⅱ-1724)
2617	Ⅱ-1725	中畑(7)	紀の川市	桃山町峯	中畑(7)(Ⅱ-1725)
2618	Ⅱ-1726	峯(2)	紀の川市	桃山町峯	峯(2)(Ⅱ-1726)
2619	Ⅱ-1727	中畑(5)	紀の川市	桃山町垣内	中畑(5)(Ⅱ-1727)
2620	Ⅱ-1728	中畑(4)	紀の川市	桃山町中畑	中畑(4)(Ⅱ-1728)
2621	Ⅱ-1729	中畑(3)	紀の川市	桃山町中畑	中畑(3)(Ⅱ-1729)
2622	Ⅱ-1730	中畑(2)	紀の川市	桃山町中畑	中畑(2)(Ⅱ-1730)
2623	Ⅱ-1731	中畑(1)	紀の川市	桃山町中畑	中畑(1)(Ⅱ-1731)
2624	Ⅱ-1732	中畑(6)	紀の川市	桃山町峯	中畑(6)(Ⅱ-1732)
2625	Ⅱ-1733	峯(1)	紀の川市	桃山町峯	峯(1)(Ⅱ-1733)
2626	Ⅱ-1734	西山(3)	紀の川市	貴志川町西山	西山(3)(Ⅱ-1734)
2627	Ⅱ-1735	長山(7)	紀の川市	貴志川町長山	長山(7)(Ⅱ-1735)
2628	Ⅱ-1736	長山(6)	紀の川市	貴志川町長山	長山(6)(Ⅱ-1736)
2629	Ⅱ-1737	北(9)	紀の川市	貴志川町北	北(9)(Ⅱ-1737)
2630	Ⅱ-1738	長山(5)	紀の川市	貴志川町長山	長山(5)(Ⅱ-1738)
2631	Ⅱ-1739	北(10)	紀の川市	貴志川町北	北(10)(Ⅱ-1739)
2632	Ⅱ-1740	長山(3)	紀の川市	貴志川町長山	長山(3)(Ⅱ-1740)
2633	Ⅱ-1741	長山(2)	紀の川市	貴志川町長山	長山(2)(Ⅱ-1741)
2634	Ⅱ-1742	井ノ口	紀の川市	貴志川町井ノ口	井ノ口(Ⅱ-1742)
2635	Ⅱ-1743	高尾	紀の川市	貴志川町高尾	高尾(Ⅱ-1743)
2636	Ⅱ-20001	黒川(101)	紀の川市	桃山町黒川	黒川(101)(Ⅱ-20001)
2637	Ⅱ-20002	黒川(102)	紀の川市	桃山町黒川	黒川(102)(Ⅱ-20002)
2638	Ⅱ-20003	黒川(104)	紀の川市	桃山町黒川	黒川(104)(Ⅱ-20003)
2639	Ⅱ-20004	黒川(105)	紀の川市	桃山町黒川	黒川(105)(Ⅱ-20004)
2640	Ⅱ-20005	黒川(106)	紀の川市	桃山町黒川	黒川(106)(Ⅱ-20005)
2641	Ⅱ-20006	黒川(107)	紀の川市	桃山町黒川	黒川(107)(Ⅱ-20006)
2642	Ⅱ-20007	黒川(108)	紀の川市	桃山町黒川	黒川(108)(Ⅱ-20007)
2643	Ⅱ-20008	黒川(109)	紀の川市	桃山町黒川	黒川(109)(Ⅱ-20008)
2644	Ⅱ-20009	黒川(110)	紀の川市	桃山町黒川	黒川(110)(Ⅱ-20009)
2645	Ⅱ-20010	黒川(111)	紀の川市	桃山町黒川	黒川(111)(Ⅱ-20010)
2646	Ⅱ-20020	下鞆淵(102)	紀の川市	下鞆淵	下鞆淵(102)(Ⅱ-20020)
2647	Ⅱ-20021	下鞆淵(103)	紀の川市	下鞆淵	下鞆淵(103)(Ⅱ-20021)
2648	Ⅱ-20022	下鞆淵(104)	紀の川市	下鞆淵	下鞆淵(104)(Ⅱ-20022)
2649	Ⅱ-20023	下鞆淵(105)	紀の川市	下鞆淵	下鞆淵(105)(Ⅱ-20023)
2650	Ⅱ-20024	下鞆淵(106)	紀の川市	下鞆淵	下鞆淵(106)(Ⅱ-20024)
2651	Ⅱ-20025	下鞆淵(107)	紀の川市	下鞆淵	下鞆淵(107)(Ⅱ-20025)
2652	Ⅱ-20026	下鞆淵(108)	紀の川市	下鞆淵	下鞆淵(108)(Ⅱ-20026)
2653	Ⅱ-20029	中鞆淵(49)	紀の川市	中鞆淵	中鞆淵(49)(Ⅱ-20029)
2654	Ⅱ-20030	中鞆淵(50)	紀の川市	中鞆淵	中鞆淵(50)(Ⅱ-20030)
2655	Ⅱ-20031	中鞆淵(51)	紀の川市	中鞆淵	中鞆淵(51)(Ⅱ-20031)
2656	Ⅱ-20032	中鞆淵(52)	紀の川市	中鞆淵	中鞆淵(52)(Ⅱ-20032)
2657	Ⅱ-20033	中鞆淵(53)	紀の川市	中鞆淵	中鞆淵(53)(Ⅱ-20033)
2658	Ⅱ-20034	中鞆淵(54)	紀の川市	中鞆淵	中鞆淵(54)(Ⅱ-20034)
2659	Ⅱ-20035	中鞆淵(55)	紀の川市	中鞆淵	中鞆淵(55)(Ⅱ-20035)
2660	Ⅱ-20036	中鞆淵(56)	紀の川市	中鞆淵	中鞆淵(56)(Ⅱ-20036)
2661	Ⅱ-20037	中鞆淵(57)	紀の川市	中鞆淵	中鞆淵(57)(Ⅱ-20037)
2662	Ⅱ-20038	中鞆淵(58)	紀の川市	中鞆淵	中鞆淵(58)(Ⅱ-20038)
2663	Ⅱ-20039	中鞆淵(59)	紀の川市	中鞆淵	中鞆淵(59)(Ⅱ-20039)
2664	Ⅱ-20040	中鞆淵(60)	紀の川市	中鞆淵	中鞆淵(60)(Ⅱ-20040)
2665	Ⅱ-20041	中鞆淵(61)	紀の川市	中鞆淵	中鞆淵(61)(Ⅱ-20041)
2666	Ⅱ-20042	中鞆淵(62)	紀の川市	中鞆淵	中鞆淵(62)(Ⅱ-20042)

06-04-00 土砂災害警戒区域（急傾斜地の崩壊）

No	区域番号	区域名	市町村名	大字	区域名
2667	Ⅱ-20043	中瀬淵(63)	紀の川市	中瀬淵	中瀬淵(63)(Ⅱ-20043)
2668	Ⅱ-20044	中瀬淵(64)	紀の川市	中瀬淵	中瀬淵(64)(Ⅱ-20044)
2669	Ⅱ-20045	神田(101)	紀の川市	桃山町神田	神田(101)(Ⅱ-20045)
2670	Ⅱ-20046	神田(102)	紀の川市	桃山町神田	神田(102)(Ⅱ-20046)
2671	Ⅱ-20047	神田(103)	紀の川市	桃山町神田	神田(103)(Ⅱ-20047)
2672	Ⅱ-20048	神田(104)	紀の川市	桃山町神田	神田(104)(Ⅱ-20048)
2673	Ⅱ-20049	神田(105)	紀の川市	桃山町神田	神田(105)(Ⅱ-20049)
2674	Ⅱ-20050	切畑(6)	紀の川市	切畑	切畑(6)(Ⅱ-20050)
2675	Ⅱ-20051	切畑(7)	紀の川市	切畑	切畑(7)(Ⅱ-20051)
2676	Ⅱ-20052	切畑(8)	紀の川市	切畑	切畑(8)(Ⅱ-20052)
2677	Ⅱ-20053	切畑(9)	紀の川市	切畑	切畑(9)(Ⅱ-20053)
2678	Ⅱ-20054	切畑(10)	紀の川市	切畑	切畑(10)(Ⅱ-20054)
2679	Ⅱ-20055	切畑(11)	紀の川市	切畑	切畑(11)(Ⅱ-20055)
2680	Ⅱ-20056	切畑(12)	紀の川市	切畑	切畑(12)(Ⅱ-20056)
2681	Ⅱ-20057	切畑(13)	紀の川市	切畑	切畑(13)(Ⅱ-20057)
2682	Ⅱ-20058	切畑(14)	紀の川市	切畑	切畑(14)(Ⅱ-20058)
2683	Ⅱ-20059	中畑(11)	紀の川市	桃山町中畑	中畑(11)(Ⅱ-20059)
2684	Ⅱ-20060	中畑(12)	紀の川市	桃山町中畑	中畑(12)(Ⅱ-20060)
2685	Ⅱ-20061	中畑(13)	紀の川市	桃山町中畑	中畑(13)(Ⅱ-20061)
2686	Ⅱ-20062	中畑(14)	紀の川市	桃山町中畑	中畑(14)(Ⅱ-20062)
2687	Ⅱ-20063	中畑(15)	紀の川市	桃山町中畑	中畑(15)(Ⅱ-20063)
2688	Ⅱ-20064	中畑(16)	紀の川市	桃山町中畑	中畑(16)(Ⅱ-20064)
2689	Ⅱ-20065	中畑(17)	紀の川市	桃山町中畑	中畑(17)(Ⅱ-20065)
2690	Ⅱ-20066	中畑(18)	紀の川市	桃山町中畑	中畑(18)(Ⅱ-20066)
2691	Ⅱ-20067	大原(101)	紀の川市	桃山町大原	大原(101)(Ⅱ-20067)
2692	Ⅱ-20068	大原(102)	紀の川市	桃山町大原	大原(102)(Ⅱ-20068)
2693	Ⅱ-20069	大原(103)	紀の川市	桃山町大原	大原(103)(Ⅱ-20069)
2694	Ⅱ-20070	大原(104)	紀の川市	桃山町大原	大原(104)(Ⅱ-20070)
2695	Ⅱ-20071	大原(105)	紀の川市	桃山町大原	大原(105)(Ⅱ-20071)
2696	Ⅱ-20072	大原(106)	紀の川市	桃山町大原	大原(106)(Ⅱ-20072)
2697	Ⅱ-20074	大原(108)	紀の川市	桃山町大原	大原(108)(Ⅱ-20074)
2698	Ⅱ-20075	善田(101)	紀の川市	桃山町善田	善田(101)(Ⅱ-20075)
2699	Ⅱ-20076	善田(102)	紀の川市	桃山町善田	善田(102)(Ⅱ-20076)
2700	Ⅱ-20078	善田(104)	紀の川市	桃山町善田	善田(104)(Ⅱ-20078)
2701	Ⅱ-20079	善田(105)	紀の川市	桃山町善田	善田(105)(Ⅱ-20079)
2702	Ⅱ-20080	善田(106)	紀の川市	桃山町善田	善田(106)(Ⅱ-20080)
2703	Ⅱ-20081	善田(107)	紀の川市	桃山町善田	善田(107)(Ⅱ-20081)
2704	Ⅱ-20082	善田(108)	紀の川市	桃山町善田	善田(108)(Ⅱ-20082)
2705	Ⅱ-20083	善田(109)	紀の川市	桃山町善田	善田(109)(Ⅱ-20083)
2706	Ⅱ-20084	切畑(5)	紀の川市	切畑	切畑(5)(Ⅱ-20084)
2707	Ⅱ-20085	調月(8)	紀の川市	桃山町調月	調月(8)(Ⅱ-20085)
2708	Ⅱ-20086	調月(9)	紀の川市	桃山町調月	調月(9)(Ⅱ-20086)
2709	Ⅱ-20087	調月(10)	紀の川市	桃山町調月	調月(10)(Ⅱ-20087)
2710	Ⅱ-20088	調月(11)	紀の川市	桃山町調月	調月(11)(Ⅱ-20088)
2711	Ⅱ-20089	調月(12)	紀の川市	桃山町調月	調月(12)(Ⅱ-20089)
2712	Ⅱ-20090	調月(13)	紀の川市	桃山町調月	調月(13)(Ⅱ-20090)
2713	Ⅱ-20091	調月(15)	紀の川市	桃山町調月	調月(15)(Ⅱ-20091)
2714	Ⅱ-20092	調月(16)	紀の川市	桃山町調月	調月(16)(Ⅱ-20092)
2715	Ⅱ-20093	調月(17)	紀の川市	桃山町調月	調月(17)(Ⅱ-20093)
2716	Ⅱ-20094	調月(18)	紀の川市	桃山町調月	調月(18)(Ⅱ-20094)
2717	Ⅱ-20095	調月(19)	紀の川市	桃山町調月	調月(19)(Ⅱ-20095)
2718	Ⅱ-20096	調月(20)	紀の川市	桃山町調月	調月(20)(Ⅱ-20096)
2719	Ⅱ-20097	赤沼田(101)	紀の川市	赤沼田	赤沼田(101)(Ⅱ-20097)
2720	Ⅱ-20098	赤沼田(102)	紀の川市	赤沼田	赤沼田(102)(Ⅱ-20098)
2721	Ⅱ-20099	赤沼田(103)	紀の川市	赤沼田	赤沼田(103)(Ⅱ-20099)
2722	Ⅱ-20100	赤沼田(104)	紀の川市	赤沼田	赤沼田(104)(Ⅱ-20100)
2723	Ⅱ-20101	赤沼田(105)	紀の川市	赤沼田	赤沼田(105)(Ⅱ-20101)
2724	Ⅱ-20102	赤沼田(106)	紀の川市	赤沼田	赤沼田(106)(Ⅱ-20102)
2725	Ⅱ-20103	赤沼田(107)	紀の川市	赤沼田	赤沼田(107)(Ⅱ-20103)
2726	Ⅱ-20104	赤沼田(108)	紀の川市	赤沼田	赤沼田(108)(Ⅱ-20104)
2727	Ⅱ-20105	赤沼田(109)	紀の川市	赤沼田	赤沼田(109)(Ⅱ-20105)
2728	Ⅱ-20106	赤沼田(110)	紀の川市	赤沼田	赤沼田(110)(Ⅱ-20106)
2729	Ⅱ-20107	赤沼田(111)	紀の川市	赤沼田	赤沼田(111)(Ⅱ-20107)
2730	Ⅱ-20108	赤沼田(112)	紀の川市	赤沼田	赤沼田(112)(Ⅱ-20108)
2731	Ⅱ-20109	東川原(101)	紀の川市	東川原	東川原(101)(Ⅱ-20109)

06-04-00 土砂災害警戒区域（急傾斜地の崩壊）

No	区域番号	区域名	市町村名	大字	区域名
2732	Ⅱ-20110	東川原(102)	紀の川市	東川原	東川原(102)(Ⅱ-20110)
2733	Ⅱ-20111	東川原(103)	紀の川市	東川原	東川原(103)(Ⅱ-20111)
2734	Ⅱ-20112	東川原(104)	紀の川市	東川原	東川原(104)(Ⅱ-20112)
2735	Ⅱ-20114	東川原(106)	紀の川市	東川原	東川原(106)(Ⅱ-20114)
2736	Ⅱ-20115	東川原(107)	紀の川市	東川原	東川原(107)(Ⅱ-20115)
2737	Ⅱ-20116	東川原(108)	紀の川市	東川原	東川原(108)(Ⅱ-20116)
2738	Ⅱ-20117	東川原(109)	紀の川市	東川原	東川原(109)(Ⅱ-20117)
2739	Ⅱ-20118	東川原(110)	紀の川市	東川原	東川原(110)(Ⅱ-20118)
2740	Ⅱ-20119	東川原(111)	紀の川市	東川原	東川原(111)(Ⅱ-20119)
2741	Ⅱ-20120	東川原(112)	紀の川市	東川原	東川原(112)(Ⅱ-20120)
2742	Ⅱ-20121	東川原(113)	紀の川市	東川原	東川原(113)(Ⅱ-20121)
2743	Ⅱ-20122	東川原(114)	紀の川市	東川原	東川原(114)(Ⅱ-20122)
2744	Ⅱ-20123	東川原(115)	紀の川市	東川原	東川原(115)(Ⅱ-20123)
2745	Ⅱ-20124	東川原(116)	紀の川市	東川原	東川原(116)(Ⅱ-20124)
2746	Ⅱ-20125	荒見(102)	紀の川市	荒見	荒見(102)(Ⅱ-20125)
2747	Ⅱ-20126	登尾(101)	紀の川市	登尾	登尾(101)(Ⅱ-20126)
2748	Ⅱ-20127	荒見(103)	紀の川市	荒見	荒見(103)(Ⅱ-20127)
2749	Ⅱ-20129	荒見(105)	紀の川市	荒見	荒見(105)(Ⅱ-20129)
2750	Ⅱ-20131	東三谷(102)	紀の川市	東三谷	東三谷(102)(Ⅱ-20131)
2751	Ⅱ-20132	北山(101)	紀の川市	貴志川町北山	北山(101)(Ⅱ-20132)
2752	Ⅱ-20133	西川原(101)	紀の川市	西川原	西川原(101)(Ⅱ-20133)
2753	Ⅱ-20134	西川原(102)	紀の川市	西川原	西川原(102)(Ⅱ-20134)
2754	Ⅱ-20135	西川原(103)	紀の川市	西川原	西川原(103)(Ⅱ-20135)
2755	Ⅱ-20136	西川原(104)	紀の川市	西川原	西川原(104)(Ⅱ-20136)
2756	Ⅱ-20137	西川原(106)	紀の川市	西川原	西川原(106)(Ⅱ-20137)
2757	Ⅱ-20138	西川原(107)	紀の川市	西川原	西川原(107)(Ⅱ-20138)
2758	Ⅱ-20139	杉原(101)	紀の川市	杉原	杉原(101)(Ⅱ-20139)
2759	Ⅱ-20140	杉原(102)	紀の川市	杉原	杉原(102)(Ⅱ-20140)
2760	Ⅱ-20141	岸小野(102)	紀の川市	貴志川町岸小野	岸小野(102)(Ⅱ-20141)
2761	Ⅱ-20142	下丹生谷(102)	紀の川市	下丹生谷	下丹生谷(102)(Ⅱ-20142)
2762	Ⅱ-20143	下丹生谷(103)	紀の川市	下丹生谷	下丹生谷(103)(Ⅱ-20143)
2763	Ⅱ-20144	下丹生谷(104)	紀の川市	下丹生谷	下丹生谷(104)(Ⅱ-20144)
2764	Ⅱ-20145	下丹生谷(105)	紀の川市	下丹生谷	下丹生谷(105)(Ⅱ-20145)
2765	Ⅱ-20146	下丹生谷(106)	紀の川市	下丹生谷	下丹生谷(106)(Ⅱ-20146)
2766	Ⅱ-20147	下丹生谷(107)	紀の川市	下丹生谷	下丹生谷(107)(Ⅱ-20147)
2767	Ⅱ-20148	麻生津中(101)	紀の川市	麻生津中	麻生津中(101)(Ⅱ-20148)
2768	Ⅱ-20149	麻生津中(102)	紀の川市	麻生津中	麻生津中(102)(Ⅱ-20149)
2769	Ⅱ-20150	勝神(102)	紀の川市	勝神	勝神(102)(Ⅱ-20150)
2770	Ⅱ-20151	江川中(101)	紀の川市	江川中	江川中(101)(Ⅱ-20151)
2771	Ⅱ-20152	名手下(101)	紀の川市	名手下	名手下(101)(Ⅱ-20152)
2772	Ⅱ-20153	名手下(102)	紀の川市	名手下	名手下(102)(Ⅱ-20153)
2773	Ⅱ-20154	藤崎(101)	紀の川市	藤崎	藤崎(101)(Ⅱ-20154)
2774	Ⅱ-20155	東毛(101)	紀の川市	東毛	東毛(101)(Ⅱ-20155)
2775	Ⅱ-20156	垣内(101)	紀の川市	桃山町垣内	垣内(101)(Ⅱ-20156)
2776	Ⅱ-20157	上丹生谷(101)	紀の川市	上丹生谷	上丹生谷(101)(Ⅱ-20157)
2777	Ⅱ-20158	元(101)	紀の川市	桃山町元	元(101)(Ⅱ-20158)
2778	Ⅱ-20159	元(102)	紀の川市	桃山町元	元(102)(Ⅱ-20159)
2779	Ⅱ-20160	竹房(101)	紀の川市	竹房	竹房(101)(Ⅱ-20160)
2780	Ⅱ-20161	竹房(102)	紀の川市	竹房	竹房(102)(Ⅱ-20161)
2781	Ⅱ-20162	北山(102)	紀の川市	貴志川町北山	北山(102)(Ⅱ-20162)
2782	Ⅱ-20163	名手上(102)	紀の川市	名手上	名手上(102)(Ⅱ-20163)
2783	Ⅱ-20164	名手上(103)	紀の川市	名手上	名手上(103)(Ⅱ-20164)
2784	Ⅱ-20165	名手上(104)	紀の川市	名手上	名手上(104)(Ⅱ-20165)
2785	Ⅱ-20166	名手上(105)	紀の川市	名手上	名手上(105)(Ⅱ-20166)
2786	Ⅱ-20168	名手上(107)	紀の川市	名手上	名手上(107)(Ⅱ-20168)
2787	Ⅱ-20171	北涌(103)	紀の川市	北涌	北涌(103)(Ⅱ-20171)
2788	Ⅱ-20173	北涌(105)	紀の川市	北涌	北涌(105)(Ⅱ-20173)
2789	Ⅱ-20174	横谷(101)	紀の川市	横谷	横谷(101)(Ⅱ-20174)
2790	Ⅱ-20175	横谷(102)	紀の川市	横谷	横谷(102)(Ⅱ-20175)
2791	Ⅱ-20176	横谷(103)	紀の川市	横谷	横谷(103)(Ⅱ-20176)
2792	Ⅱ-20177	横谷(104)	紀の川市	横谷	横谷(104)(Ⅱ-20177)
2793	Ⅱ-20178	横谷(105)	紀の川市	横谷	横谷(105)(Ⅱ-20178)
2794	Ⅱ-20179	横谷(106)	紀の川市	横谷	横谷(106)(Ⅱ-20179)
2795	Ⅱ-20180	横谷(107)	紀の川市	横谷	横谷(107)(Ⅱ-20180)
2796	Ⅱ-20181	横谷(108)	紀の川市	横谷	横谷(108)(Ⅱ-20181)

06-04-00 土砂災害警戒区域（急傾斜地の崩壊）

No	区域番号	区域名	市町村名	大字	区域名
2797	Ⅱ-20182	横谷(109)	紀の川市	横谷	横谷(109)(Ⅱ-20182)
2798	Ⅱ-20183	中畑(101)	紀の川市	桃山町中畑	中畑(101)(Ⅱ-20183)
2799	Ⅱ-20184	中畑(102)	紀の川市	桃山町中畑	中畑(102)(Ⅱ-20184)
2800	Ⅱ-20185	中畑(103)	紀の川市	桃山町中畑	中畑(103)(Ⅱ-20185)
2801	Ⅱ-20187	平野(103)	紀の川市	平野	平野(103)(Ⅱ-20187)
2802	Ⅱ-20188	平野(104)	紀の川市	平野	平野(104)(Ⅱ-20188)
2803	Ⅱ-20189	平野(105)	紀の川市	平野	平野(105)(Ⅱ-20189)
2804	Ⅱ-20190	平野(106)	紀の川市	平野	平野(106)(Ⅱ-20190)
2805	Ⅱ-20191	平野(107)	紀の川市	平野	平野(107)(Ⅱ-20191)
2806	Ⅱ-20192	平野(108)	紀の川市	平野	平野(108)(Ⅱ-20192)
2807	Ⅱ-20193	平野(109)	紀の川市	平野	平野(109)(Ⅱ-20193)
2808	Ⅱ-20194	平野(110)	紀の川市	平野	平野(110)(Ⅱ-20194)
2809	Ⅱ-20195	平野(111)	紀の川市	平野	平野(111)(Ⅱ-20195)
2810	Ⅱ-20197	平野(113)	紀の川市	平野	平野(113)(Ⅱ-20197)
2811	Ⅱ-20198	平野(114)	紀の川市	平野	平野(114)(Ⅱ-20198)
2812	Ⅱ-20200	神通(101)	紀の川市	神通	神通(101)(Ⅱ-20200)
2813	Ⅱ-20201	西脇(101)	紀の川市	西脇	西脇(101)(Ⅱ-20201)
2814	Ⅱ-20202	西脇(102)	紀の川市	西脇	西脇(102)(Ⅱ-20202)
2815	Ⅱ-20203	西脇(103)	紀の川市	西脇	西脇(103)(Ⅱ-20203)
2816	Ⅱ-20204	上丹生谷(102)	紀の川市	上丹生谷	上丹生谷(102)(Ⅱ-20204)
2817	Ⅱ-20205	西脇(105)	紀の川市	西脇	西脇(105)(Ⅱ-20205)
2818	Ⅱ-20207	北勢田(1)	紀の川市	北勢田	北勢田(1)(Ⅱ-20207)
2819	Ⅱ-20208	北勢田(2)	紀の川市	北勢田	北勢田(2)(Ⅱ-20208)
2820	Ⅱ-20209	北勢田(3)	紀の川市	北勢田	北勢田(3)(Ⅱ-20209)
2821	Ⅱ-20210	北勢田(4)	紀の川市	北勢田	北勢田(4)(Ⅱ-20210)
2822	Ⅱ-20211	上丹生谷(103)	紀の川市	上丹生谷	上丹生谷(103)(Ⅱ-20211)
2823	Ⅱ-20212	上丹生谷(104)	紀の川市	上丹生谷	上丹生谷(104)(Ⅱ-20212)
2824	Ⅱ-20213	上丹生谷(105)	紀の川市	上丹生谷	上丹生谷(105)(Ⅱ-20213)
2825	Ⅱ-20214	上丹生谷(106)	紀の川市	上丹生谷	上丹生谷(106)(Ⅱ-20214)
2826	Ⅱ-20215	上丹生谷(107)	紀の川市	上丹生谷	上丹生谷(107)(Ⅱ-20215)
2827	Ⅱ-20216	上丹生谷(108)	紀の川市	上丹生谷	上丹生谷(108)(Ⅱ-20216)
2828	Ⅱ-20217	遠方(101)	紀の川市	遠方	遠方(101)(Ⅱ-20217)
2829	Ⅱ-20218	遠方(102)	紀の川市	遠方	遠方(102)(Ⅱ-20218)
2830	Ⅱ-20219	遠方(103)	紀の川市	遠方	遠方(103)(Ⅱ-20219)
2831	Ⅱ-20220	遠方(104)	紀の川市	遠方	遠方(104)(Ⅱ-20220)
2832	Ⅱ-20221	枇杷谷(101)	紀の川市	枇杷谷	枇杷谷(101)(Ⅱ-20221)
2833	Ⅱ-20222	風市(101)	紀の川市	風市	風市(101)(Ⅱ-20222)
2834	Ⅱ-20223	国主(103)	紀の川市	貴志川町国主	国主(103)(Ⅱ-20223)
2835	Ⅱ-20224	国主(104)	紀の川市	貴志川町国主	国主(104)(Ⅱ-20224)
2836	Ⅱ-20225	国主(105)	紀の川市	貴志川町国主	国主(105)(Ⅱ-20225)
2837	Ⅱ-20226	国主(106)	紀の川市	貴志川町国主	国主(106)(Ⅱ-20226)
2838	Ⅱ-20227	北志野(101)	紀の川市	北志野	北志野(101)(Ⅱ-20227)
2839	Ⅱ-20229	西脇(106)	紀の川市	西脇	西脇(106)(Ⅱ-20229)
2840	Ⅱ-20230	西脇(107)	紀の川市	西脇	西脇(107)(Ⅱ-20230)
2841	Ⅱ-20231	西脇(108)	紀の川市	西脇	西脇(108)(Ⅱ-20231)
2842	Ⅱ-20232	西脇(109)	紀の川市	西脇	西脇(109)(Ⅱ-20232)
2843	Ⅱ-20233	西脇(110)	紀の川市	西脇	西脇(110)(Ⅱ-20233)
2844	Ⅱ-20234	西脇(111)	紀の川市	西脇	西脇(111)(Ⅱ-20234)
2845	Ⅱ-20235	西脇(113)	紀の川市	西脇	西脇(113)(Ⅱ-20235)
2846	Ⅱ-20236	西脇(114)	紀の川市	西脇	西脇(114)(Ⅱ-20236)
2847	Ⅱ-20237	西脇(115)	紀の川市	西脇	西脇(115)(Ⅱ-20237)
2848	Ⅱ-20238	西脇(116)	紀の川市	西脇	西脇(116)(Ⅱ-20238)
2849	Ⅱ-20239	前田(101)	紀の川市	貴志川町前田	前田(101)(Ⅱ-20239)
2850	Ⅱ-20241	前田(103)	紀の川市	貴志川町前田	前田(103)(Ⅱ-20241)
2851	Ⅱ-20242	前田(104)	紀の川市	貴志川町前田	前田(104)(Ⅱ-20242)
2852	Ⅱ-20246	中津川(104)	紀の川市	中津川	中津川(104)(Ⅱ-20246)
2853	Ⅱ-20249	中津川(107)	紀の川市	中津川	中津川(107)(Ⅱ-20249)
2854	Ⅱ-20257	中津川(115)	紀の川市	中津川	中津川(115)(Ⅱ-20257)
2855	Ⅱ-20260	中津川(118)	紀の川市	中津川	中津川(118)(Ⅱ-20260)
2856	Ⅱ-20261	中津川(119)	紀の川市	中津川	中津川(119)(Ⅱ-20261)
2857	Ⅱ-20263	中津川(121)	紀の川市	中津川	中津川(121)(Ⅱ-20263)
2858	Ⅱ-20266	中津川(124)	紀の川市	中津川	中津川(124)(Ⅱ-20266)
2859	Ⅱ-20267	中津川(125)	紀の川市	中津川	中津川(125)(Ⅱ-20267)
2860	Ⅱ-20271	粉河(102)	紀の川市	粉河	粉河(102)(Ⅱ-20271)
2861	Ⅱ-20272	粉河(103)	紀の川市	粉河	粉河(103)(Ⅱ-20272)

06-04-00 土砂災害警戒区域（急傾斜地の崩壊）

No	区域番号	区域名	市町村名	大字	区域名
2862	Ⅱ-20273	粉河(104)	紀の川市	粉河	粉河(104)(Ⅱ-20273)
2863	Ⅱ-20274	粉河(105)	紀の川市	粉河	粉河(105)(Ⅱ-20274)
2864	Ⅱ-20275	粉河(106)	紀の川市	粉河	粉河(106)(Ⅱ-20275)
2865	Ⅱ-20276	粉河(107)	紀の川市	粉河	粉河(107)(Ⅱ-20276)
2866	Ⅱ-20277	粉河(108)	紀の川市	粉河	粉河(108)(Ⅱ-20277)
2867	Ⅱ-20278	粉河(109)	紀の川市	粉河	粉河(109)(Ⅱ-20278)
2868	Ⅱ-20281	粉河(112)	紀の川市	粉河	粉河(112)(Ⅱ-20281)
2869	Ⅱ-20282	粉河(113)	紀の川市	粉河	粉河(113)(Ⅱ-20282)
2870	Ⅱ-20283	粉河(114)	紀の川市	粉河	粉河(114)(Ⅱ-20283)
2871	Ⅱ-20284	粉河(118)	紀の川市	粉河	粉河(118)(Ⅱ-20284)
2872	Ⅱ-20285	粉河(119)	紀の川市	粉河	粉河(119)(Ⅱ-20285)
2873	Ⅱ-20286	粉河(120)	紀の川市	粉河	粉河(120)(Ⅱ-20286)
2874	Ⅱ-20287	粉河(121)	紀の川市	粉河	粉河(121)(Ⅱ-20287)
2875	Ⅱ-20289	粉河(123)	紀の川市	粉河	粉河(123)(Ⅱ-20289)
2876	Ⅱ-20290	粉河(125)	紀の川市	粉河	粉河(125)(Ⅱ-20290)
2877	Ⅱ-20291	粉河(126)	紀の川市	粉河	粉河(126)(Ⅱ-20291)
2878	Ⅱ-20292	粉河(127)	紀の川市	粉河	粉河(127)(Ⅱ-20292)
2879	Ⅱ-20295	最上(103)	紀の川市	桃山町最上	最上(103)(Ⅱ-20295)
2880	Ⅱ-20296	最上(104)	紀の川市	桃山町最上	最上(104)(Ⅱ-20296)
2881	Ⅱ-20297	最上(105)	紀の川市	桃山町最上	最上(105)(Ⅱ-20297)
2882	Ⅱ-20300	最上(108)	紀の川市	桃山町最上	最上(108)(Ⅱ-20300)
2883	Ⅱ-20301	最上(109)	紀の川市	桃山町最上	最上(109)(Ⅱ-20301)
2884	Ⅱ-20303	最上(112)	紀の川市	桃山町最上	最上(112)(Ⅱ-20303)
2885	Ⅱ-20304	最上(113)	紀の川市	桃山町最上	最上(113)(Ⅱ-20304)
2886	Ⅱ-20307	最上(116)	紀の川市	桃山町最上	最上(116)(Ⅱ-20307)
2887	Ⅱ-20308	最上(117)	紀の川市	桃山町最上	最上(117)(Ⅱ-20308)
2888	Ⅱ-20309	最上(118)	紀の川市	桃山町最上	最上(118)(Ⅱ-20309)
2889	Ⅱ-20310	最上(119)	紀の川市	桃山町最上	最上(119)(Ⅱ-20310)
2890	Ⅱ-20311	最上(120)	紀の川市	桃山町最上	最上(120)(Ⅱ-20311)
2891	Ⅱ-20312	最上(121)	紀の川市	桃山町最上	最上(121)(Ⅱ-20312)
2892	Ⅱ-20313	最上(122)	紀の川市	桃山町最上	最上(122)(Ⅱ-20313)
2893	Ⅱ-20314	最上(123)	紀の川市	桃山町最上	最上(123)(Ⅱ-20314)
2894	Ⅱ-20315	最上(124)	紀の川市	桃山町最上	最上(124)(Ⅱ-20315)
2895	Ⅱ-20316	最上(125)	紀の川市	桃山町最上	最上(125)(Ⅱ-20316)
2896	Ⅱ-20317	最上(126)	紀の川市	桃山町最上	最上(126)(Ⅱ-20317)
2897	Ⅱ-20318	最上(127)	紀の川市	桃山町最上	最上(127)(Ⅱ-20318)
2898	Ⅱ-20319	最上(128)	紀の川市	桃山町最上	最上(128)(Ⅱ-20319)
2899	Ⅱ-20320	最上(129)	紀の川市	桃山町最上	最上(129)(Ⅱ-20320)
2900	Ⅱ-20321	最上(130)	紀の川市	桃山町最上	最上(130)(Ⅱ-20321)
2901	Ⅱ-20322	最上(131)	紀の川市	桃山町最上	最上(131)(Ⅱ-20322)
2902	Ⅱ-20327	最上(136)	紀の川市	桃山町最上	最上(136)(Ⅱ-20327)
2903	Ⅱ-20328	最上(137)	紀の川市	桃山町最上	最上(137)(Ⅱ-20328)
2904	Ⅱ-20329	井ノ口(101)	紀の川市	貴志川町井ノ口	井ノ口(101)(Ⅱ-20329)
2905	Ⅱ-20330	西山田(101)	紀の川市	西山田	西山田(101)(Ⅱ-20330)
2906	Ⅱ-20331	峯(101)	紀の川市	桃山町峯	峯(101)(Ⅱ-20331)
2907	Ⅱ-20332	西三谷(101)	紀の川市	西三谷	西三谷(101)(Ⅱ-20332)
2908	Ⅱ-20333	西三谷(102)	紀の川市	西三谷	西三谷(102)(Ⅱ-20333)
2909	Ⅱ-20334	西三谷(103)	紀の川市	西三谷	西三谷(103)(Ⅱ-20334)
2910	Ⅱ-20337	岸宮(101)	紀の川市	貴志川町岸宮	岸宮(101)(Ⅱ-20337)
2911	Ⅱ-20338	岸宮(102)	紀の川市	貴志川町岸宮	岸宮(102)(Ⅱ-20338)
2912	Ⅱ-20339	岸宮(103)	紀の川市	貴志川町岸宮	岸宮(103)(Ⅱ-20339)
2913	Ⅱ-20340	高尾(101)	紀の川市	貴志川町高尾	高尾(101)(Ⅱ-20340)
2914	Ⅱ-20341	岸宮(105)	紀の川市	貴志川町岸宮	岸宮(105)(Ⅱ-20341)
2915	Ⅱ-20342	藤井(101)	紀の川市	藤井	藤井(101)(Ⅱ-20342)
2916	Ⅱ-20343	藤井(102)	紀の川市	藤井	藤井(102)(Ⅱ-20343)
2917	Ⅱ-20346	高野(102)	紀の川市	高野	高野(102)(Ⅱ-20346)
2918	Ⅱ-20347	高野(103)	紀の川市	高野	高野(103)(Ⅱ-20347)
2919	Ⅱ-20348	高野(104)	紀の川市	高野	高野(104)(Ⅱ-20348)
2920	Ⅱ-20349	高野(105)	紀の川市	高野	高野(105)(Ⅱ-20349)
2921	Ⅱ-20351	高野(107)	紀の川市	高野	高野(107)(Ⅱ-20351)
2922	Ⅱ-20352	高野(108)	紀の川市	高野	高野(108)(Ⅱ-20352)
2923	Ⅱ-20353	高野(109)	紀の川市	高野	高野(109)(Ⅱ-20353)
2924	Ⅱ-20354	高野(110)	紀の川市	高野	高野(110)(Ⅱ-20354)
2925	Ⅱ-20355	高野(111)	紀の川市	高野	高野(111)(Ⅱ-20355)
2926	Ⅲ-501	神通(2)	紀の川市	神通	神通(2)(Ⅲ-501)

06-04-00 土砂災害警戒区域（急傾斜地の崩壊）

No	区域番号	区域名	市町村名	大字	区域名
2927	Ⅲ-502	神通(3)	紀の川市	神通	神通(3)(Ⅲ-502)
2928	Ⅲ-503	神通(4)	紀の川市	神通	神通(4)(Ⅲ-503)
2929	Ⅲ-504	神通(5)	紀の川市	神通	神通(5)(Ⅲ-504)
2930	Ⅲ-505	神通(6)	紀の川市	神通	神通(6)(Ⅲ-505)
2931	Ⅲ-506	中畑(5)	紀の川市	桃山町中畑	中畑(5)(Ⅲ-506)
2932	Ⅲ-508	中畑(7)	紀の川市	桃山町中畑	中畑(7)(Ⅲ-508)
2933	Ⅲ-511	西山田(2)	紀の川市	西山田	西山田(2)(Ⅲ-511)
2934	Ⅲ-512	西山田(3)	紀の川市	西山田	西山田(3)(Ⅲ-512)
2935	Ⅲ-513	東山田(3)	紀の川市	東山田	東山田(3)(Ⅲ-513)
2936	Ⅲ-514	東山田(4)	紀の川市	東山田	東山田(4)(Ⅲ-514)
2937	Ⅲ-515	枇杷谷(1)	紀の川市	枇杷谷	枇杷谷(1)(Ⅲ-515)
2938	Ⅲ-516	枇杷谷(2)	紀の川市	枇杷谷	枇杷谷(2)(Ⅲ-516)
2939	Ⅲ-517	中三谷(2)	紀の川市	中三谷	中三谷(2)(Ⅲ-517)
2940	Ⅲ-518	西山田(4)	紀の川市	西山田	西山田(4)(Ⅲ-518)
2941	Ⅲ-519	中三谷(3)	紀の川市	中三谷	中三谷(3)(Ⅲ-519)
2942	Ⅲ-520	枇杷谷(3)	紀の川市	枇杷谷	枇杷谷(3)(Ⅲ-520)
2943	Ⅲ-521	中三谷(4)	紀の川市	中三谷	中三谷(4)(Ⅲ-521)
2944	Ⅲ-522	中三谷(5)	紀の川市	中三谷	中三谷(5)(Ⅲ-522)
2945	Ⅲ-523	高野(1)	紀の川市	高野	高野(1)(Ⅲ-523)
2946	Ⅲ-524	高野(2)	紀の川市	高野	高野(2)(Ⅲ-524)
2947	Ⅲ-525	高野(3)	紀の川市	高野	高野(3)(Ⅲ-525)
2948	Ⅲ-526	竹房(1)	紀の川市	竹房	竹房(1)(Ⅲ-526)
2949	Ⅲ-527	竹房(2)	紀の川市	竹房	竹房(2)(Ⅲ-527)
2950	Ⅲ-528	五本松(3)	紀の川市	中津川	五本松(3)(Ⅲ-528)
2951	Ⅲ-529	五本松(4)	紀の川市	中津川	五本松(4)(Ⅲ-529)
2952	Ⅲ-530	五本松(5)	紀の川市	中津川	五本松(5)(Ⅲ-530)
2953	Ⅲ-534	平畑(1)	紀の川市	北長田	平畑(1)(Ⅲ-534)
2954	Ⅲ-535	平畑(2)	紀の川市	北志野,北長田	平畑(2)(Ⅲ-535)
2955	Ⅲ-537	上丹生谷(1)	紀の川市	上丹生谷	上丹生谷(1)(Ⅲ-537)
2956	Ⅲ-538	平畑(3)	紀の川市	北志野,北長田	平畑(3)(Ⅲ-538)
2957	Ⅲ-539	平畑(4)	紀の川市	北志野,北長田	平畑(4)(Ⅲ-539)
2958	Ⅲ-540	上丹生谷(2)	紀の川市	上丹生谷	上丹生谷(2)(Ⅲ-540)
2959	Ⅲ-542	中ノ才(1)	紀の川市	粉河	中ノ才(1)(Ⅲ-542)
2960	Ⅲ-543	中ノ才(2)	紀の川市	粉河	中ノ才(2)(Ⅲ-543)
2961	Ⅲ-544	下丹生谷	紀の川市	下丹生谷	下丹生谷(Ⅲ-544)
2962	Ⅲ-545	粉河(3)	紀の川市	粉河	粉河(3)(Ⅲ-545)
2963	Ⅲ-546	東出	紀の川市	西脇	東出(Ⅲ-546)
2964	Ⅲ-548	上鞆淵(29)	紀の川市	上鞆淵	上鞆淵(29)(Ⅲ-548)
2965	Ⅲ-549	上鞆淵(30)	紀の川市	上鞆淵	上鞆淵(30)(Ⅲ-549)
2966	Ⅲ-550	上鞆淵(31)	紀の川市	上鞆淵	上鞆淵(31)(Ⅲ-550)
2967	Ⅲ-551	上鞆淵(32)	紀の川市	上鞆淵	上鞆淵(32)(Ⅲ-551)
2968	Ⅲ-552	中鞆淵(25)	紀の川市	中鞆淵	中鞆淵(25)(Ⅲ-552)
2969	Ⅲ-553	上鞆淵(33)	紀の川市	上鞆淵	上鞆淵(33)(Ⅲ-553)
2970	Ⅲ-554	上鞆淵(34)	紀の川市	上鞆淵	上鞆淵(34)(Ⅲ-554)
2971	Ⅲ-555	上鞆淵(35)	紀の川市	上鞆淵	上鞆淵(35)(Ⅲ-555)
2972	Ⅲ-556	上鞆淵(36)	紀の川市	上鞆淵	上鞆淵(36)(Ⅲ-556)
2973	Ⅲ-557	上鞆淵(37)	紀の川市	上鞆淵	上鞆淵(37)(Ⅲ-557)
2974	Ⅲ-558	上鞆淵(38)	紀の川市	上鞆淵	上鞆淵(38)(Ⅲ-558)
2975	Ⅲ-559	上鞆淵(39)	紀の川市	上鞆淵	上鞆淵(39)(Ⅲ-559)
2976	Ⅲ-560	中鞆淵(26)	紀の川市	中鞆淵	中鞆淵(26)(Ⅲ-560)
2977	Ⅲ-561	上鞆淵(40)	紀の川市	上鞆淵	上鞆淵(40)(Ⅲ-561)
2978	Ⅲ-562	上鞆淵(41)	紀の川市	上鞆淵	上鞆淵(41)(Ⅲ-562)
2979	Ⅲ-563	上鞆淵(42)	紀の川市	上鞆淵	上鞆淵(42)(Ⅲ-563)
2980	Ⅲ-564	上鞆淵(43)	紀の川市	上鞆淵	上鞆淵(43)(Ⅲ-564)
2981	Ⅲ-565	上鞆淵(44)	紀の川市	上鞆淵	上鞆淵(44)(Ⅲ-565)
2982	Ⅲ-566	中鞆淵(27)	紀の川市	中鞆淵	中鞆淵(27)(Ⅲ-566)
2983	Ⅲ-567	中鞆淵(28)	紀の川市	中鞆淵	中鞆淵(28)(Ⅲ-567)
2984	Ⅲ-568	上鞆淵(45)	紀の川市	上鞆淵	上鞆淵(45)(Ⅲ-568)
2985	Ⅲ-569	上鞆淵(46)	紀の川市	上鞆淵	上鞆淵(46)(Ⅲ-569)
2986	Ⅲ-570	上鞆淵(47)	紀の川市	上鞆淵	上鞆淵(47)(Ⅲ-570)
2987	Ⅲ-571	上鞆淵(48)	紀の川市	上鞆淵	上鞆淵(48)(Ⅲ-571)
2988	Ⅲ-572	中鞆淵(29)	紀の川市	中鞆淵	中鞆淵(29)(Ⅲ-572)
2989	Ⅲ-573	中鞆淵(30)	紀の川市	中鞆淵	中鞆淵(30)(Ⅲ-573)
2990	Ⅲ-575	中鞆淵(31)	紀の川市	中鞆淵	中鞆淵(31)(Ⅲ-575)
2991	Ⅲ-576	上鞆淵(50)	紀の川市	上鞆淵	上鞆淵(50)(Ⅲ-576)

06-04-00 土砂災害警戒区域（急傾斜地の崩壊）

No	区域番号	区域名	市町村名	大字	区域名
2992	Ⅲ-577	中鞆渚(32)	紀の川市	中鞆渚	中鞆渚(32)(Ⅲ-577)
2993	Ⅲ-578	中鞆渚(33)	紀の川市	中鞆渚	中鞆渚(33)(Ⅲ-578)
2994	Ⅲ-579	上鞆渚(51)	紀の川市	上鞆渚	上鞆渚(51)(Ⅲ-579)
2995	Ⅲ-580	中鞆渚(34)	紀の川市	中鞆渚	中鞆渚(34)(Ⅲ-580)
2996	Ⅲ-581	中鞆渚(35)	紀の川市	中鞆渚	中鞆渚(35)(Ⅲ-581)
2997	Ⅲ-582	上鞆渚(52)	紀の川市	上鞆渚	上鞆渚(52)(Ⅲ-582)
2998	Ⅲ-583	中鞆渚(36)	紀の川市	中鞆渚	中鞆渚(36)(Ⅲ-583)
2999	Ⅲ-584	中鞆渚(37)	紀の川市	中鞆渚	中鞆渚(37)(Ⅲ-584)
3000	Ⅲ-585	中鞆渚(38)	紀の川市	中鞆渚	中鞆渚(38)(Ⅲ-585)
3001	Ⅲ-586	中鞆渚(39)	紀の川市	中鞆渚	中鞆渚(39)(Ⅲ-586)
3002	Ⅲ-587	中鞆渚(40)	紀の川市	中鞆渚	中鞆渚(40)(Ⅲ-587)
3003	Ⅲ-588	中鞆渚(41)	紀の川市	中鞆渚	中鞆渚(41)(Ⅲ-588)
3004	Ⅲ-589	中鞆渚(42)	紀の川市	中鞆渚	中鞆渚(42)(Ⅲ-589)
3005	Ⅲ-590	中鞆渚(43)	紀の川市	中鞆渚	中鞆渚(43)(Ⅲ-590)
3006	Ⅲ-591	大西(1)	紀の川市	下鞆渚	大西(1)(Ⅲ-591)
3007	Ⅲ-593	下鞆渚(19)	紀の川市	下鞆渚	下鞆渚(19)(Ⅲ-593)
3008	Ⅲ-594	大西(2)	紀の川市	下鞆渚	大西(2)(Ⅲ-594)
3009	Ⅲ-595	彦谷口(1)	紀の川市	下鞆渚	彦谷口(1)(Ⅲ-595)
3010	Ⅲ-596	彦谷口(2)	紀の川市	下鞆渚	彦谷口(2)(Ⅲ-596)
3011	Ⅲ-598	和田(1)	紀の川市	下鞆渚	和田(1)(Ⅲ-598)
3012	Ⅲ-599	丸橋(3)	紀の川市	貴志川町丸橋	丸橋(3)(Ⅲ-599)
3013	Ⅲ-600	西山(4)	紀の川市	貴志川町西山	西山(4)(Ⅲ-600)
3014	Ⅲ-601	北(11)	紀の川市	貴志川町北	北(11)(Ⅲ-601)
3015	Ⅲ-602	岸小野	紀の川市	貴志川町岸小野	岸小野(Ⅲ-602)
3016	Ⅲ-604	葛谷(4)	紀の川市	切畑	葛谷(4)(Ⅲ-604)
3017	Ⅲ-605	葛谷(5)	紀の川市	切畑	葛谷(5)(Ⅲ-605)
3018	Ⅲ-606	葛谷(6)	紀の川市	切畑	葛谷(6)(Ⅲ-606)
3019	Ⅲ-608	平野	紀の川市	平野	平野(Ⅲ-608)
3020	Ⅲ-609	切畑(4)	紀の川市	江川中	切畑(4)(Ⅲ-609)
3021	Ⅲ-615	調月(5)	紀の川市	桃山町調月	調月(5)(Ⅲ-615)
3022	Ⅲ-616	調月(6)	紀の川市	桃山町調月	調月(6)(Ⅲ-616)
3023	Ⅲ-617	最上(4)	紀の川市	桃山町神田	最上(4)(Ⅲ-617)
3024	Ⅲ-618	神田(3)	紀の川市	桃山町神田	神田(3)(Ⅲ-618)
3025	Ⅲ-619	神田(4)	紀の川市	桃山町最上	神田(4)(Ⅲ-619)
3026	Ⅲ-620	最上(5)	紀の川市	桃山町最上	最上(5)(Ⅲ-620)
3027	Ⅲ-621	神田(5)	紀の川市	桃山町神田	神田(5)(Ⅲ-621)
3028	Ⅲ-622	神田(6)	紀の川市	桃山町最上	神田(6)(Ⅲ-622)
3029	Ⅲ-623	神田(7)	紀の川市	桃山町神田	神田(7)(Ⅲ-623)
3030	Ⅲ-624	神田(8)	紀の川市	桃山町神田	神田(8)(Ⅲ-624)
3031	Ⅲ-626	神田(10)	紀の川市	桃山町最上	神田(10)(Ⅲ-626)
3032	Ⅲ-627	大原(6)	紀の川市	桃山町大原	大原(6)(Ⅲ-627)
3033	Ⅲ-629	中ノ宮(2)	紀の川市	桃山町神田	中ノ宮(2)(Ⅲ-629)
3034	Ⅲ-630	善田(11)	紀の川市	桃山町善田	善田(11)(Ⅲ-630)
3035	Ⅲ-631-1	布袋石(6)	紀の川市	桃山町黒川	布袋石(6)(Ⅲ-631-1)
3036	Ⅲ-631-2	布袋石(6)	紀の川市	桃山町黒川	布袋石(6)(Ⅲ-631-2)
3037	Ⅲ-632	布袋石(7)	紀の川市	桃山町黒川	布袋石(7)(Ⅲ-632)
3038	Ⅲ-633	布袋石(8)	紀の川市	桃山町黒川	布袋石(8)(Ⅲ-633)
3039	Ⅲ-634	大原(7)	紀の川市	桃山町大原	大原(7)(Ⅲ-634)
3040	Ⅲ-635	善田(12)	紀の川市	桃山町善田	善田(12)(Ⅲ-635)
3041	Ⅲ-636	中ノ宮(3)	紀の川市	桃山町神田	中ノ宮(3)(Ⅲ-636)
3042	Ⅲ-637	中ノ宮(4)	紀の川市	桃山町神田	中ノ宮(4)(Ⅲ-637)
3043	Ⅲ-638	大原(8)	紀の川市	桃山町大原	大原(8)(Ⅲ-638)
3044	Ⅲ-639	大原(9)	紀の川市	桃山町大原	大原(9)(Ⅲ-639)
3045	Ⅲ-640	中ノ宮(5)	紀の川市	桃山町神田	中ノ宮(5)(Ⅲ-640)
3046	Ⅲ-641	布袋石(9)	紀の川市	桃山町黒川	布袋石(9)(Ⅲ-641)
3047	Ⅲ-645	大原(12)	紀の川市	桃山町大原	大原(12)(Ⅲ-645)
3048	Ⅲ-646	大原(13)	紀の川市	桃山町大原	大原(13)(Ⅲ-646)
3049	Ⅲ-648	善田(13)	紀の川市	桃山町善田	善田(13)(Ⅲ-648)
3050	Ⅲ-649	善田(14)	紀の川市	桃山町善田	善田(14)(Ⅲ-649)
3051	Ⅲ-650	善田(15)	紀の川市	桃山町善田	善田(15)(Ⅲ-650)
3052	Ⅲ-653	寺垣内(6)	紀の川市	桃山町黒川	寺垣内(6)(Ⅲ-653)
3053	Ⅲ-654	寺垣内(7)	紀の川市	桃山町黒川	寺垣内(7)(Ⅲ-654)
3054	Ⅲ-655	脇谷(22)	紀の川市	桃山町脇谷	脇谷(22)(Ⅲ-655)
3055	Ⅲ-656	脇谷(23)	紀の川市	桃山町脇谷	脇谷(23)(Ⅲ-656)
3056	Ⅲ-657	脇谷(24)	紀の川市	桃山町脇谷	脇谷(24)(Ⅲ-657)

No	区域番号	区域名	市町村名	大字	区域名
3057	Ⅲ-658	脇谷(25)	紀の川市	桃山町脇谷	脇谷(25)(Ⅲ-658)
3058	Ⅲ-660	脇谷(26)	紀の川市	桃山町脇谷	脇谷(26)(Ⅲ-660)
3059	Ⅲ-661	光長(6)	紀の川市	桃山町野田原	光長(6)(Ⅲ-661)
3060	Ⅲ-662	光長(7)	紀の川市	桃山町野田原	光長(7)(Ⅲ-662)
3061	Ⅲ-663	長田垣内(3)	紀の川市	桃山町野田原	長田垣内(3)(Ⅲ-663)
3062	Ⅲ-664	長田垣内(4)	紀の川市	桃山町野田原	長田垣内(4)(Ⅲ-664)
3063	Ⅲ-665	長田垣内(5)	紀の川市	桃山町野田原	長田垣内(5)(Ⅲ-665)
3064	Ⅲ-666	銚子口(6)	紀の川市	桃山町調月	銚子口(6)(Ⅲ-666)
3065	Ⅲ-667	野田原(13)	紀の川市	桃山町野田原	野田原(13)(Ⅲ-667)
3066	Ⅲ-668	光長(8)	紀の川市	桃山町野田原	光長(8)(Ⅲ-668)
3067	Ⅲ-669	光長(9)	紀の川市	桃山町野田原	光長(9)(Ⅲ-669)
3068	Ⅲ-670	長田垣内(6)	紀の川市	桃山町野田原	長田垣内(6)(Ⅲ-670)
3069	Ⅲ-671	長田垣内(7)	紀の川市	桃山町野田原	長田垣内(7)(Ⅲ-671)
3070	Ⅲ-672	長田垣内(8)	紀の川市	桃山町野田原	長田垣内(8)(Ⅲ-672)
3071	Ⅲ-673	長田垣内(9)	紀の川市	桃山町野田原	長田垣内(9)(Ⅲ-673)
3072	Ⅲ-674	長田垣内(10)	紀の川市	桃山町野田原	長田垣内(10)(Ⅲ-674)
3073	Ⅲ-675	野田原(14)	紀の川市	桃山町野田原	野田原(14)(Ⅲ-675)
3074	Ⅲ-676	野田原(15)	紀の川市	桃山町野田原	野田原(15)(Ⅲ-676)
3075	Ⅲ-678	野田原(17)	紀の川市	桃山町野田原	野田原(17)(Ⅲ-678)
3076	Ⅲ-679	野田原(18)	紀の川市	桃山町野田原	野田原(18)(Ⅲ-679)
3077	Ⅲ-680	所垣内(3)	紀の川市	桃山町野田原	所垣内(3)(Ⅲ-680)
3078	Ⅲ-681	所垣内(4)	紀の川市	桃山町野田原	所垣内(4)(Ⅲ-681)
3079	Ⅲ-682	長田垣内(11)	紀の川市	桃山町野田原	長田垣内(11)(Ⅲ-682)
3080	Ⅲ-683	長田垣内(12)	紀の川市	桃山町野田原	長田垣内(12)(Ⅲ-683)
3081	Ⅲ-684	野田原(19)	紀の川市	桃山町野田原	野田原(19)(Ⅲ-684)
3082	Ⅲ-685	野田原(20)	紀の川市	桃山町野田原	野田原(20)(Ⅲ-685)
3083	Ⅲ-686	野田原(21)	紀の川市	桃山町野田原	野田原(21)(Ⅲ-686)
3084	Ⅲ-687	野田原(22)	紀の川市	桃山町野田原	野田原(22)(Ⅲ-687)
3085	Ⅲ-688	野田原(23)	紀の川市	桃山町野田原	野田原(23)(Ⅲ-688)
3086	Ⅲ-689	野田原(24)	紀の川市	桃山町野田原	野田原(24)(Ⅲ-689)
3087	Ⅲ-690	峯(3)	紀の川市	桃山町峯	峯(3)(Ⅲ-690)
3088	Ⅲ-691	峯(4)	紀の川市	桃山町峯	峯(4)(Ⅲ-691)
3089	Ⅲ-692	垣戸(3)	紀の川市	桃山町垣内, 桃山町中畑	垣戸(3)(Ⅲ-692)
3090	Ⅲ-693	垣戸(4)	紀の川市	桃山町垣内	垣戸(4)(Ⅲ-693)
3091	Ⅲ-694	垣戸(5)	紀の川市	桃山町垣内	垣戸(5)(Ⅲ-694)
3092	Ⅲ-696	垣戸(6)	紀の川市	桃山町垣内	垣戸(6)(Ⅲ-696)
3093	Ⅲ-698	調月(7)	紀の川市	桃山町調月	調月(7)(Ⅲ-698)
3094	Ⅲ-20011	神通(7)	紀の川市	神通	神通(7)(Ⅲ-20011)
3095	Ⅲ-20012	野田原(25)	紀の川市	桃山町野田原	野田原(25)(Ⅲ-20012)
3096	Ⅲ-20013	西脇(104)	紀の川市	西脇	西脇(104)(Ⅲ-20013)
3097	I-248	村前	岩出市	押川	村前(I-248)
3098	I-250	垣内(1)	岩出市	境谷	垣内(1)(I-250)
3099	I-251	垣内(2)	岩出市	境谷	垣内(2)(I-251)
3100	I-3339	境谷(2)	岩出市	境谷	境谷(2)(I-3339)
3101	I-3340	押川(1)	岩出市	押川	押川(1)(I-3340)
3102	I-3341	根来(8)	岩出市	根来	根来(8)(I-3341)
3103	I-3342	根来(9)	岩出市	根来	根来(9)(I-3342)
3104	I-3343	押川(2)	岩出市	押川	押川(2)(I-3343)
3105	I-3346	根来(1)	岩出市	根来	根来(1)(I-3346)
3106	I-3347	根来(7)	岩出市	根来	根来(7)(I-3347)
3107	I-3348	根来(15)	岩出市	根来	根来(15)(I-3348)
3108	I-3349	根来(2)	岩出市	根来	根来(2)(I-3349)
3109	I-3350	根来(13)	岩出市	根来	根来(13)(I-3350)
3110	I-3351	紀泉台(2)	岩出市	紀泉台, 境谷	紀泉台(2)(I-3351)
3111	I-3352	紀泉台(4)	岩出市	紀泉台	紀泉台(4)(I-3352)
3112	I-3354	紀泉台(1)	岩出市	紀泉台	紀泉台(1)(I-3354)
3113	I-3355	根来(14)	岩出市	根来	根来(14)(I-3355)
3114	I-3357	東坂本	岩出市	東坂本	東坂本(I-3357)
3115	I-3359	根来(6)	岩出市	根来	根来(6)(I-3359)
3116	I-3360	紀泉台(3)	岩出市	紀泉台, 相谷	紀泉台(3)(I-3360)
3117	I-3361	根来(18)	岩出市	根来	根来(18)(I-3361)
3118	I-3362	山	岩出市	山	山(I-3362)
3119	Ⅱ-1744	境谷(1)	岩出市	境谷	境谷(1)(Ⅱ-1744)
3120	Ⅱ-1746	根来(19)	岩出市	根来	根来(19)(Ⅱ-1746)
3121	Ⅱ-20011	東坂本(101)	岩出市	東坂本	東坂本(101)(Ⅱ-20011)

06-04-00 土砂災害警戒区域（急傾斜地の崩壊）

No	区域番号	区域名	市町村名	大字	区域名
3122	Ⅲ-699	境谷(3)	岩出市	境谷	境谷(3)(Ⅲ-699)
3123	Ⅲ-700	境谷(4)	岩出市	境谷	境谷(4)(Ⅲ-700)
3124	Ⅲ-701	境谷(5)	岩出市	境谷	境谷(5)(Ⅲ-701)
3125	Ⅲ-702	境谷(6)	岩出市	境谷	境谷(6)(Ⅲ-702)
3126	Ⅲ-703	境谷(7)	岩出市	境谷	境谷(7)(Ⅲ-703)
3127	Ⅲ-704	境谷(8)	岩出市	境谷	境谷(8)(Ⅲ-704)
3128	Ⅲ-705	境谷(9)	岩出市	境谷	境谷(9)(Ⅲ-705)
3129	Ⅲ-706	押川(4)	岩出市	押川	押川(4)(Ⅲ-706)
3130	Ⅲ-707	押川(5)	岩出市	押川	押川(5)(Ⅲ-707)
3131	Ⅲ-713	根来(26)	岩出市	根来	根来(26)(Ⅲ-713)
3132	Ⅲ-714	根来(27)	岩出市	根来	根来(27)(Ⅲ-714)
3133	Ⅲ-715	根来(28)	岩出市	根来	根来(28)(Ⅲ-715)
3134	Ⅲ-716	安上	岩出市	安上	安上(Ⅲ-716)
3135	Ⅲ-717	紀泉台(5)	岩出市	紀泉台, 境谷, 西安上	紀泉台(5)(Ⅲ-717)
3136	Ⅲ-718	根来(29)	岩出市	根来	根来(29)(Ⅲ-718)
3137	Ⅲ-719	紀泉台(6)	岩出市	紀泉台, 相谷	紀泉台(6)(Ⅲ-719)
3138	Ⅲ-720	紀泉台(7)	岩出市	紀泉台, 相谷	紀泉台(7)(Ⅲ-720)
3139	Ⅲ-721	紀泉台(8)	岩出市	紀泉台, 原	紀泉台(8)(Ⅲ-721)
3140	Ⅲ-722	相谷	岩出市	相谷	相谷(Ⅲ-722)
3141	I-2	杉の森20	橋本市	柱本	杉の森20(I-2)
3142	I-3	橋ヶ谷	橋本市	柱本	橋ヶ谷(I-3)
3143	I-4	矢倉脇13	橋本市	矢倉脇	矢倉脇13(I-4)
3144	I-5	矢倉脇14	橋本市	矢倉脇	矢倉脇14(I-5)
3145	I-7	笹尾	橋本市	慶賀野	笹尾(I-7)
3146	I-8	橋谷11	橋本市	橋谷	橋谷11(I-8)
3147	I-9	胡麻生13	橋本市	胡麻生	胡麻生13(I-9)
3148	I-26	東家	橋本市	東家	東家(I-26)
3149	I-27	妻	橋本市	妻	妻(I-27)
3150	I-29	清水25	橋本市	清水	清水25(I-29)
3151	I-34	只野	橋本市	只野	只野(I-34)
3152	I-36	山内	橋本市	隅田町山内	山内(I-36)
3153	I-38	名古曾尾崎	橋本市	高野口町名古曾	名古曾尾崎(I-38)
3154	I-39	大野9	橋本市	高野口町大野	大野9(I-39)
3155	I-40	大野8	橋本市	高野口町大野	大野8(I-40)
3156	I-41	田原	橋本市	高野口町田原	田原(I-41)
3157	I-42	九重15	橋本市	高野口町九重	九重15(I-42)
3158	I-49	名古曾3	橋本市	高野口町名古曾	名古曾3(I-49)
3159	I-51	九重16	橋本市	高野口町九重	九重16(I-51)
3160	I-52	名古曾	橋本市	高野口町名古曾	名古曾(I-52)
3161	I-53	浦の段	橋本市	高野口町名古曾	浦の段(I-53)
3162	I-54	名倉	橋本市	高野口町名倉	名倉(I-54)
3163	I-2125	東家二丁目1	橋本市	東家	東家二丁目1(I-2125)
3164	I-2206	胡麻生	橋本市	胡麻生	胡麻生(I-2206)
3165	I-2208	城ノ越	橋本市	高野口町名古曾	城ノ越(I-2208)
3166	I-2209	田原23	橋本市	高野口町田原	田原23(I-2209)
3167	I-3001	柱本1	橋本市	柱本	柱本1(I-3001)
3168	I-3002	矢倉脇1	橋本市	矢倉脇	矢倉脇1(I-3002)
3169	I-3003	矢倉脇2	橋本市	矢倉脇	矢倉脇2(I-3003)
3170	I-3004	紀見ヶ丘一丁目1	橋本市	紀見ヶ丘, 柱本, 鹿賀野	紀見ヶ丘一丁目1(I-3004)
3171	I-3005	矢倉脇3	橋本市	矢倉脇	矢倉脇3(I-3005)
3172	I-3006	光陽台一丁目1	橋本市	光陽台	光陽台一丁目1(I-3006)
3173	I-3007	三石台三丁目1	橋本市	三石台	三石台三丁目1(I-3007)
3174	I-3008	紀見ヶ丘三丁目1	橋本市	紀見ヶ丘, 柱本, 鹿賀野	紀見ヶ丘三丁目1(I-3008)
3175	I-3009	隅田町山内1	橋本市	隅田町山内	隅田町山内1(I-3009)
3176	I-3010	紀見ヶ丘三丁目2	橋本市	紀見ヶ丘	紀見ヶ丘三丁目2(I-3010)
3177	I-3011	慶賀野1	橋本市	慶賀野	慶賀野1(I-3011)
3178	I-3012	三石台四丁目1	橋本市	三石台	三石台四丁目1(I-3012)
3179	I-3013	城山台四丁目1	橋本市	城山台	城山台四丁目1(I-3013)
3180	I-3014	境原1	橋本市	境原	境原1(I-3014)
3181	I-3015	隅田町山内2	橋本市	隅田町山内	隅田町山内2(I-3015)
3182	I-3016	三石台二丁目1	橋本市	三石台	三石台二丁目1(I-3016)
3183	I-3017	慶賀野2	橋本市	慶賀野	慶賀野2(I-3017)
3184	I-3018	城山台三丁目1	橋本市	城山台	城山台三丁目1(I-3018)
3185	I-3019	城山台四丁目2	橋本市	城山台	城山台四丁目2(I-3019)
3186	I-3020	細川1	橋本市	細川	細川1(I-3020)

06-04-00 土砂災害警戒区域（急傾斜地の崩壊）

No	区域番号	区域名	市町村名	大字	区域名
3187	I-3021	小峰台一丁目1	橋本市	小峰台	小峰台一丁目1(I-3021)
3188	I-3022	小峰台一丁目2	橋本市	小峰台	小峰台一丁目2(I-3022)
3189	I-3023	慶賀野7	橋本市	慶賀野	慶賀野7(I-3023)
3190	I-3024	細川2	橋本市	細川	細川2(I-3024)
3191	I-3025	紀見1	橋本市	紀見	紀見1(I-3025)
3192	I-3026	菖蒲谷1	橋本市	菖蒲谷	菖蒲谷1(I-3026)
3193	I-3027	御幸辻1	橋本市	御幸辻	御幸辻1(I-3027)
3194	I-3028	胡麻生1	橋本市	胡麻生	胡麻生1(I-3028)
3195	I-3029	御幸辻2	橋本市	御幸辻	御幸辻2(I-3029)
3196	I-3030	胡麻生2	橋本市	胡麻生	胡麻生2(I-3030)
3197	I-3031	隅田町真土1	橋本市	隅田町真土	隅田町真土1(I-3031)
3198	I-3032	隅田町真土2	橋本市	隅田町真土	隅田町真土2(I-3032)
3199	I-3033	隅田町真土3	橋本市	隅田町真土	隅田町真土3(I-3033)
3200	I-3034	隅田町真土4	橋本市	隅田町真土	隅田町真土4(I-3034)
3201	I-3035	小原田1	橋本市	小原田	小原田1(I-3035)
3202	I-3036	隅田町下兵庫1	橋本市	隅田町下兵庫	隅田町下兵庫1(I-3036)
3203	I-3037	隅田町下兵庫2	橋本市	隅田町下兵庫	隅田町下兵庫2(I-3037)
3204	I-3038	隅田町上兵庫1	橋本市	隅田町上兵庫	隅田町上兵庫1(I-3038)
3205	I-3039	神野々1	橋本市	神野々	神野々1(I-3039)
3206	I-3040	神野々2	橋本市	神野々	神野々2(I-3040)
3207	I-3041	神野々3	橋本市	神野々	神野々3(I-3041)
3208	I-3042	東家1	橋本市	東家	東家1(I-3042)
3209	I-3043	東家三丁目1	橋本市	東家	東家三丁目1(I-3043)
3210	I-3044	古佐田四丁目1	橋本市	古佐田	古佐田四丁目1(I-3044)
3211	I-3045	古佐田四丁目2	橋本市	古佐田	古佐田四丁目2(I-3045)
3212	I-3046	上田1	橋本市	上田	上田1(I-3046)
3213	I-3047	上田2	橋本市	上田	上田2(I-3047)
3214	I-3048	賢堂1	橋本市	賢堂	賢堂1(I-3048)
3215	I-3049	清水1	橋本市	清水	清水1(I-3049)
3216	I-3050	清水2	橋本市	清水	清水2(I-3050)
3217	I-3051	南馬場1	橋本市	南馬場	南馬場1(I-3051)
3218	I-3052	南馬場2	橋本市	南馬場	南馬場2(I-3052)
3219	I-3053	学文路1	橋本市	学文路	学文路1(I-3053)
3220	I-3054	学文路2	橋本市	学文路	学文路2(I-3054)
3221	I-3055	学文路3	橋本市	学文路	学文路3(I-3055)
3222	I-3056	学文路4	橋本市	学文路	学文路4(I-3056)
3223	I-3057	西畑1	橋本市	西畑	西畑1(I-3057)
3224	I-3058	彦谷1	橋本市	彦谷	彦谷1(I-3058)
3225	I-3059	北宿1	橋本市	北宿	北宿1(I-3059)
3226	I-3060	柱本2	橋本市	柱本, 光陽台	柱本2(I-3060)
3227	I-3062	三石台一丁目2	橋本市	三石台	三石台一丁目2(I-3062)
3228	I-3063	柿の木坂1	橋本市	柿の木坂	柿の木坂1(I-3063)
3229	I-3065	御幸辻3	橋本市	御幸辻	御幸辻3(I-3065)
3230	I-3066	柏原1	橋本市	柏原	柏原1(I-3066)
3231	I-3067	隅田町河瀬1	橋本市	隅田町河瀬	隅田町河瀬1(I-3067)
3232	I-3068	野1	橋本市	野	野1(I-3068)
3233	I-3069	野2	橋本市	野	野2(I-3069)
3234	I-3071	岸上1	橋本市	岸上	岸上1(I-3071)
3235	I-3072	上田3	橋本市	上田	上田3(I-3072)
3236	I-3105	嵯峨谷1	橋本市	高野口町嵯峨谷	嵯峨谷1(I-3105)
3237	I-3106	大野10	橋本市	高野口町名古曾	大野10(I-3106)
3238	I-3107	名倉7	橋本市	高野口町名倉	名倉7(I-3107)
3239	I-3108	応其1	橋本市	高野口町応其	応其1(I-3108)
3240	I-3109	応其2	橋本市	高野口町応其	応其2(I-3109)
3241	I-3110	名倉1	橋本市	高野口町名倉	名倉1(I-3110)
3242	I-3111	名倉2	橋本市	高野口町名倉	名倉2(I-3111)
3243	I-3112	名古曾1	橋本市	高野口町名古曾	名古曾1(I-3112)
3244	I-3113	応其3	橋本市	高野口町応其	応其3(I-3113)
3245	I-10013	紀見ヶ丘(101)	橋本市	紀見ヶ丘, 柱本	紀見ヶ丘(101)(I-10013)
3246	I-10015	慶賀野9	橋本市	慶賀野	慶賀野9(I-10015)
3247	I-10016	光陽台一丁目2	橋本市	光陽台	光陽台一丁目2(I-10016)
3248	I-10019	紀見(4)	橋本市	紀見	紀見(4)(I-10019)
3249	I-10020	城山台一丁目(2)	橋本市	城山台	城山台一丁目(2)(I-10020)
3250	I-10022	矢倉脇(101)	橋本市	矢倉脇	矢倉脇(101)(I-10022)
3251	I-10030	隅田町垂井(101)	橋本市	隅田町垂井	隅田町垂井(101)(I-10030)

06-04-00 土砂災害警戒区域（急傾斜地の崩壊）

No	区域番号	区域名	市町村名	大字	区域名
3252	I-10031	隅田町下兵庫(101)	橋本市	隅田町下兵庫	隅田町下兵庫(101)(I-10031)
3253	I-10032	南宿(101)	橋本市	南宿	南宿(101)(I-10032)
3254	I-10033	彦谷(101)	橋本市	彦谷	彦谷(101)(I-10033)
3255	I-10034	須河(101)	橋本市	須河	須河(101)(I-10034)
3256	I-10035	須河(102)	橋本市	須河	須河(102)(I-10035)
3257	I-10039	高野口町名古屋(101)	橋本市	高野口町名古屋	高野口町名古屋(101)(I-10039)
3258	I-10040	高野口町竹尾(101)	橋本市	高野口町竹尾	高野口町竹尾(101)(I-10040)
3259	I-10041	高野口町応其(101)	橋本市	高野口町応其	高野口町応其(101)(I-10041)
3260	I-10042	菖蒲谷(101)	橋本市	菖蒲谷	菖蒲谷(101)(I-10042)
3261	I-10043	菖蒲谷(102)	橋本市	菖蒲谷	菖蒲谷(102)(I-10043)
3262	I-10044	柏原(101)	橋本市	柏原	柏原(101)(I-10044)
3263	I-10046	西畑(107)	橋本市	西畑	西畑(107)(I-10046)
3264	I-10049	学文路(102)	橋本市	学文路	学文路(102)(I-10049)
3265	I-10050	学文路(103)	橋本市	学文路	学文路(103)(I-10050)
3266	I-10051	原田(101)	橋本市	原田	原田(101)(I-10051)
3267	I-10052	神野々(101)	橋本市	神野々	神野々(101)(I-10052)
3268	I-10053	神野々(102)	橋本市	神野々	神野々(102)(I-10053)
3269	II-1	柱本3	橋本市	柱本	柱本3(II-1)
3270	II-2	柱本4	橋本市	柱本	柱本4(II-2)
3271	II-3	柱本5	橋本市	柱本	柱本5(II-3)
3272	II-4	柱本6	橋本市	柱本	柱本6(II-4)
3273	II-5	柱本7	橋本市	柱本	柱本7(II-5)
3274	II-7	柱本20	橋本市	柱本	柱本20(II-7)
3275	II-8	柱本9	橋本市	柱本	柱本9(II-8)
3276	II-9	柱本10	橋本市	柱本	柱本10(II-9)
3277	II-11	柱本11	橋本市	柱本	柱本11(II-11)
3278	II-12	杉尾1	橋本市	杉尾	杉尾1(II-12)
3279	II-13	杉尾2	橋本市	杉尾	杉尾2(II-13)
3280	II-14	杉尾3	橋本市	杉尾	杉尾3(II-14)
3281	II-15	杉尾4	橋本市	杉尾	杉尾4(II-15)
3282	II-16	杉尾5	橋本市	杉尾	杉尾5(II-16)
3283	II-17	杉尾6	橋本市	杉尾	杉尾6(II-17)
3284	II-18	杉尾7	橋本市	杉尾	杉尾7(II-18)
3285	II-19	杉尾8	橋本市	杉尾	杉尾8(II-19)
3286	II-20	杉尾9	橋本市	杉尾	杉尾9(II-20)
3287	II-21	杉尾10	橋本市	杉尾	杉尾10(II-21)
3288	II-22	杉尾11	橋本市	杉尾	杉尾11(II-22)
3289	II-23	杉尾12	橋本市	杉尾	杉尾12(II-23)
3290	II-25	矢倉脇15	橋本市	矢倉脇	矢倉脇15(II-25)
3291	II-26	矢倉脇6	橋本市	矢倉脇	矢倉脇6(II-26)
3292	II-27	紀見ヶ丘二丁目1	橋本市	紀見ヶ丘,柱本	紀見ヶ丘二丁目1(II-27)
3293	II-28	柱本13	橋本市	柱本	柱本13(II-28)
3294	II-29	柱本14	橋本市	柱本	柱本14(II-29)
3295	II-30	境原21	橋本市	境原	境原21(II-30)
3296	II-31	杉尾14	橋本市	杉尾	杉尾14(II-31)
3297	II-32	紀見ヶ丘二丁目2	橋本市	紀見ヶ丘,柱本	紀見ヶ丘二丁目2(II-32)
3298	II-33	境原3	橋本市	境原	境原3(II-33)
3299	II-34	杉尾15	橋本市	杉尾	杉尾15(II-34)
3300	II-35	矢倉脇7	橋本市	矢倉脇	矢倉脇7(II-35)
3301	II-36	矢倉脇8	橋本市	矢倉脇	矢倉脇8(II-36)
3302	II-37	三石台三丁目2	橋本市	三石台	三石台三丁目2(II-37)
3303	II-38	矢倉脇9	橋本市	矢倉脇	矢倉脇9(II-38)
3304	II-39	矢倉脇10	橋本市	矢倉脇	矢倉脇10(II-39)
3305	II-40	矢倉脇11	橋本市	矢倉脇	矢倉脇11(II-40)
3306	II-41	紀見ヶ丘三丁目3	橋本市	紀見ヶ丘	紀見ヶ丘三丁目3(II-41)
3307	II-42	紀見ヶ丘三丁目4	橋本市	紀見ヶ丘	紀見ヶ丘三丁目4(II-42)
3308	II-45	境原5	橋本市	境原	境原5(II-45)
3309	II-46	境原6	橋本市	境原	境原6(II-46)
3310	II-47	隅田町山内3	橋本市	隅田町山内	隅田町山内3(II-47)
3311	II-48	隅田町山内4	橋本市	隅田町山内	隅田町山内4(II-48)
3312	II-49	隅田町山内5	橋本市	隅田町山内	隅田町山内5(II-49)
3313	II-50	隅田町山内6	橋本市	隅田町山内	隅田町山内6(II-50)
3314	II-51	隅田町平野1	橋本市	隅田町平野	隅田町平野1(II-51)
3315	II-53	境原8	橋本市	境原	境原8(II-53)
3316	II-54	隅田町山内7	橋本市	隅田町山内	隅田町山内7(II-54)

06-04-00 土砂災害警戒区域（急傾斜地の崩壊）

No	区域番号	区域名	市町村名	大字	区域名
3317	Ⅱ-55	隅田町山内8	橋本市	隅田町山内	隅田町山内8(Ⅱ-55)
3318	Ⅱ-56	隅田町平野2	橋本市	隅田町平野	隅田町平野2(Ⅱ-56)
3319	Ⅱ-57	隅田町平野3	橋本市	隅田町平野	隅田町平野3(Ⅱ-57)
3320	Ⅱ-58	細川3	橋本市	細川	細川3(Ⅱ-58)
3321	Ⅱ-59	細川4	橋本市	細川	細川4(Ⅱ-59)
3322	Ⅱ-60	境原9	橋本市	境原	境原9(Ⅱ-60)
3323	Ⅱ-61	境原10	橋本市	境原	境原10(Ⅱ-61)
3324	Ⅱ-62	境原11	橋本市	境原	境原11(Ⅱ-62)
3325	Ⅱ-63	境原12	橋本市	境原	境原12(Ⅱ-63)
3326	Ⅱ-64	境原13	橋本市	境原	境原13(Ⅱ-64)
3327	Ⅱ-65	境原14	橋本市	境原	境原14(Ⅱ-65)
3328	Ⅱ-66	境原15	橋本市	境原	境原15(Ⅱ-66)
3329	Ⅱ-68	隅田町山内9	橋本市	隅田町山内	隅田町山内9(Ⅱ-68)
3330	Ⅱ-69	隅田町山内10	橋本市	隅田町山内	隅田町山内10(Ⅱ-69)
3331	Ⅱ-70	橋谷12	橋本市	橋谷	橋谷12(Ⅱ-70)
3332	Ⅱ-71	慶賀野3	橋本市	慶賀野	慶賀野3(Ⅱ-71)
3333	Ⅱ-72	境原16	橋本市	境原	境原16(Ⅱ-72)
3334	Ⅱ-73	境原17	橋本市	境原	境原17(Ⅱ-73)
3335	Ⅱ-74	小峰台二丁目1	橋本市	小峰台	小峰台二丁目1(Ⅱ-74)
3336	Ⅱ-75	細川5	橋本市	細川	細川5(Ⅱ-75)
3337	Ⅱ-76	細川6	橋本市	細川	細川6(Ⅱ-76)
3338	Ⅱ-77	隅田町霜草1	橋本市	隅田町霜草	隅田町霜草1(Ⅱ-77)
3339	Ⅱ-78	隅田町山内29	橋本市	隅田町山内	隅田町山内29(Ⅱ-78)
3340	Ⅱ-79	隅田町山内11	橋本市	隅田町山内	隅田町山内11(Ⅱ-79)
3341	Ⅱ-80	隅田町山内12	橋本市	隅田町山内	隅田町山内12(Ⅱ-80)
3342	Ⅱ-81	隅田町平野4	橋本市	隅田町平野	隅田町平野4(Ⅱ-81)
3343	Ⅱ-82	橋谷3	橋本市	橋谷	橋谷3(Ⅱ-82)
3344	Ⅱ-83	橋谷4	橋本市	橋谷	橋谷4(Ⅱ-83)
3345	Ⅱ-84	橋谷5	橋本市	橋谷	橋谷5(Ⅱ-84)
3346	Ⅱ-85	城山台三丁目2	橋本市	城山台	城山台三丁目2(Ⅱ-85)
3347	Ⅱ-86	城山台四丁目3	橋本市	城山台	城山台四丁目3(Ⅱ-86)
3348	Ⅱ-87	細川8	橋本市	細川	細川8(Ⅱ-87)
3349	Ⅱ-88	細川9	橋本市	細川	細川9(Ⅱ-88)
3350	Ⅱ-89	細川10	橋本市	細川	細川10(Ⅱ-89)
3351	Ⅱ-90	境原18	橋本市	境原	境原18(Ⅱ-90)
3352	Ⅱ-91	隅田町霜草2	橋本市	隅田町霜草	隅田町霜草2(Ⅱ-91)
3353	Ⅱ-92	隅田町山内13	橋本市	隅田町山内	隅田町山内13(Ⅱ-92)
3354	Ⅱ-93	三石台二丁目4	橋本市	三石台	三石台二丁目4(Ⅱ-93)
3355	Ⅱ-94	細川11	橋本市	細川	細川11(Ⅱ-94)
3356	Ⅱ-95	細川12	橋本市	細川	細川12(Ⅱ-95)
3357	Ⅱ-96	隅田町霜草3	橋本市	隅田町霜草	隅田町霜草3(Ⅱ-96)
3358	Ⅱ-97	隅田町山内14	橋本市	隅田町山内	隅田町山内14(Ⅱ-97)
3359	Ⅱ-98	城山台二丁目2	橋本市	城山台	城山台二丁目2(Ⅱ-98)
3360	Ⅱ-99	隅田町霜草4	橋本市	隅田町霜草	隅田町霜草4(Ⅱ-99)
3361	Ⅱ-100	隅田町霜草5	橋本市	隅田町霜草	隅田町霜草5(Ⅱ-100)
3362	Ⅱ-102	隅田町霜草7	橋本市	隅田町霜草	隅田町霜草7(Ⅱ-102)
3363	Ⅱ-103	隅田町霜草8	橋本市	隅田町霜草	隅田町霜草8(Ⅱ-103)
3364	Ⅱ-104	隅田町山内15	橋本市	隅田町山内	隅田町山内15(Ⅱ-104)
3365	Ⅱ-105	隅田町山内16	橋本市	隅田町山内	隅田町山内16(Ⅱ-105)
3366	Ⅱ-107	隅田町山内18	橋本市	隅田町山内	隅田町山内18(Ⅱ-107)
3367	Ⅱ-108	隅田町山内19	橋本市	隅田町山内	隅田町山内19(Ⅱ-108)
3368	Ⅱ-109	隅田町山内20	橋本市	隅田町山内	隅田町山内20(Ⅱ-109)
3369	Ⅱ-110	隅田町山内21	橋本市	隅田町山内	隅田町山内21(Ⅱ-110)
3370	Ⅱ-113	橋谷6	橋本市	橋谷	橋谷6(Ⅱ-113)
3371	Ⅱ-114	橋谷7	橋本市	橋谷	橋谷7(Ⅱ-114)
3372	Ⅱ-115	橋谷8	橋本市	橋谷	橋谷8(Ⅱ-115)
3373	Ⅱ-120	山田2	橋本市	山田	山田2(Ⅱ-120)
3374	Ⅱ-121	山田3	橋本市	山田	山田3(Ⅱ-121)
3375	Ⅱ-123	菖蒲谷2	橋本市	菖蒲谷	菖蒲谷2(Ⅱ-123)
3376	Ⅱ-124	御幸辻4	橋本市	御幸辻	御幸辻4(Ⅱ-124)
3377	Ⅱ-125	御幸辻5	橋本市	御幸辻	御幸辻5(Ⅱ-125)
3378	Ⅱ-126	胡麻生4	橋本市	胡麻生	胡麻生4(Ⅱ-126)
3379	Ⅱ-127	胡麻生5	橋本市	胡麻生	胡麻生5(Ⅱ-127)
3380	Ⅱ-129	紀見4	橋本市	紀見	紀見4(Ⅱ-129)
3381	Ⅱ-130	紀見5	橋本市	紀見	紀見5(Ⅱ-130)

06-04-00 土砂災害警戒区域（急傾斜地の崩壊）

No	区域番号	区域名	市町村名	大字	区域名
3382	Ⅱ-131	紀見6	橋本市	細川	紀見6(Ⅱ-131)
3383	Ⅱ-132	隅田町霧草10	橋本市	隅田町霧草	隅田町霧草10(Ⅱ-132)
3384	Ⅱ-134	山田5	橋本市	山田	山田5(Ⅱ-134)
3385	Ⅱ-135	吉原1	橋本市	吉原	吉原1(Ⅱ-135)
3386	Ⅱ-136	山田6	橋本市	山田	山田6(Ⅱ-136)
3387	Ⅱ-137	菖蒲谷3	橋本市	菖蒲谷	菖蒲谷3(Ⅱ-137)
3388	Ⅱ-138	菖蒲谷4	橋本市	菖蒲谷	菖蒲谷4(Ⅱ-138)
3389	Ⅱ-139	菖蒲谷5	橋本市	菖蒲谷	菖蒲谷5(Ⅱ-139)
3390	Ⅱ-140	菖蒲谷6	橋本市	菖蒲谷	菖蒲谷6(Ⅱ-140)
3391	Ⅱ-141	菖蒲谷7	橋本市	菖蒲谷	菖蒲谷7(Ⅱ-141)
3392	Ⅱ-142	御幸辻6	橋本市	御幸辻	御幸辻6(Ⅱ-142)
3393	Ⅱ-143	胡麻生7	橋本市	胡麻生	胡麻生7(Ⅱ-143)
3394	Ⅱ-144	隅田町垂井1	橋本市	隅田町垂井	隅田町垂井1(Ⅱ-144)
3395	Ⅱ-145	吉原2	橋本市	吉原	吉原2(Ⅱ-145)
3396	Ⅱ-146	吉原3	橋本市	吉原	吉原3(Ⅱ-146)
3397	Ⅱ-147	山田7	橋本市	山田	山田7(Ⅱ-147)
3398	Ⅱ-148	紀見7	橋本市	紀見	紀見7(Ⅱ-148)
3399	Ⅱ-149	紀見8	橋本市	紀見	紀見8(Ⅱ-149)
3400	Ⅱ-150	隅田町垂井2	橋本市	隅田町垂井	隅田町垂井2(Ⅱ-150)
3401	Ⅱ-151	隅田町垂井3	橋本市	隅田町垂井	隅田町垂井3(Ⅱ-151)
3402	Ⅱ-152	隅田町垂井4	橋本市	隅田町垂井	隅田町垂井4(Ⅱ-152)
3403	Ⅱ-153	隅田町垂井5	橋本市	隅田町垂井	隅田町垂井5(Ⅱ-153)
3404	Ⅱ-154	隅田町垂井6	橋本市	隅田町垂井	隅田町垂井6(Ⅱ-154)
3405	Ⅱ-155	隅田町中島1	橋本市	隅田町中島	隅田町中島1(Ⅱ-155)
3406	Ⅱ-156	御幸辻7	橋本市	御幸辻	御幸辻7(Ⅱ-156)
3407	Ⅱ-157	御幸辻8	橋本市	御幸辻	御幸辻8(Ⅱ-157)
3408	Ⅱ-158	胡麻生8	橋本市	胡麻生	胡麻生8(Ⅱ-158)
3409	Ⅱ-159	小原田2	橋本市	小原田	小原田2(Ⅱ-159)
3410	Ⅱ-160	小原田3	橋本市	小原田	小原田3(Ⅱ-160)
3411	Ⅱ-161	胡麻生9	橋本市	胡麻生	胡麻生9(Ⅱ-161)
3412	Ⅱ-162	隅田町垂井7	橋本市	隅田町垂井	隅田町垂井7(Ⅱ-162)
3413	Ⅱ-163	隅田町真土5	橋本市	隅田町真土	隅田町真土5(Ⅱ-163)
3414	Ⅱ-164	隅田町真土6	橋本市	隅田町真土	隅田町真土6(Ⅱ-164)
3415	Ⅱ-165	隅田町中島2	橋本市	隅田町中島	隅田町中島2(Ⅱ-165)
3416	Ⅱ-166	隅田町中島3	橋本市	隅田町中島	隅田町中島3(Ⅱ-166)
3417	Ⅱ-167	隅田町下兵庫3	橋本市	隅田町下兵庫	隅田町下兵庫3(Ⅱ-167)
3418	Ⅱ-168	胡麻生10	橋本市	胡麻生	胡麻生10(Ⅱ-168)
3419	Ⅱ-169	市脇1	橋本市	市脇	市脇1(Ⅱ-169)
3420	Ⅱ-170	小原田4	橋本市	小原田	小原田4(Ⅱ-170)
3421	Ⅱ-171	胡麻生11	橋本市	胡麻生	胡麻生11(Ⅱ-171)
3422	Ⅱ-172	北馬場1	橋本市	北馬場	北馬場1(Ⅱ-172)
3423	Ⅱ-173	市脇2	橋本市	市脇	市脇2(Ⅱ-173)
3424	Ⅱ-174	山田8	橋本市	山田	山田8(Ⅱ-174)
3425	Ⅱ-175	出塔1	橋本市	出塔	出塔1(Ⅱ-175)
3426	Ⅱ-176	山田20	橋本市	山田	山田20(Ⅱ-176)
3427	Ⅱ-177	吉原5	橋本市	吉原	吉原5(Ⅱ-177)
3428	Ⅱ-178	吉原6	橋本市	吉原	吉原6(Ⅱ-178)
3429	Ⅱ-179	吉原7	橋本市	吉原	吉原7(Ⅱ-179)
3430	Ⅱ-180	吉原8	橋本市	吉原	吉原8(Ⅱ-180)
3431	Ⅱ-181	吉原9	橋本市	吉原	吉原9(Ⅱ-181)
3432	Ⅱ-182	出塔2	橋本市	出塔	出塔2(Ⅱ-182)
3433	Ⅱ-183	市脇3	橋本市	市脇	市脇3(Ⅱ-183)
3434	Ⅱ-184	北馬場2	橋本市	北馬場	北馬場2(Ⅱ-184)
3435	Ⅱ-185	妻1	橋本市	妻	妻1(Ⅱ-185)
3436	Ⅱ-186	隅田町下兵庫4	橋本市	隅田町下兵庫	隅田町下兵庫4(Ⅱ-186)
3437	Ⅱ-187	隅田町下兵庫5	橋本市	隅田町下兵庫	隅田町下兵庫5(Ⅱ-187)
3438	Ⅱ-188	隅田町中島4	橋本市	隅田町中島	隅田町中島4(Ⅱ-188)
3439	Ⅱ-189	隅田町上兵庫2	橋本市	隅田町上兵庫	隅田町上兵庫2(Ⅱ-189)
3440	Ⅱ-190	隅田町真土7	橋本市	隅田町真土	隅田町真土7(Ⅱ-190)
3441	Ⅱ-191	隅田町芋生1	橋本市	隅田町芋生	隅田町芋生1(Ⅱ-191)
3442	Ⅱ-192	隅田町中下1	橋本市	隅田町中下	隅田町中下1(Ⅱ-192)
3443	Ⅱ-194	隅田町下兵庫6	橋本市	隅田町下兵庫	隅田町下兵庫6(Ⅱ-194)
3444	Ⅱ-195	隅田町上兵庫3	橋本市	隅田町上兵庫	隅田町上兵庫3(Ⅱ-195)
3445	Ⅱ-196	妻2	橋本市	妻	妻2(Ⅱ-196)
3446	Ⅱ-197	古佐田1	橋本市	古佐田	古佐田1(Ⅱ-197)

06-04-00 土砂災害警戒区域（急傾斜地の崩壊）

No	区域番号	区域名	市町村名	大字	区域名
3447	Ⅱ-198	古佐田四丁目3	橋本市	古佐田	古佐田四丁目3(Ⅱ-198)
3448	Ⅱ-199	東家2	橋本市	東家	東家2(Ⅱ-199)
3449	Ⅱ-200	東家3	橋本市	東家	東家3(Ⅱ-200)
3450	Ⅱ-201	東家4	橋本市	東家	東家4(Ⅱ-201)
3451	Ⅱ-202	野4	橋本市	野	野4(Ⅱ-202)
3452	Ⅱ-203	野5	橋本市	野	野5(Ⅱ-203)
3453	Ⅱ-204	野6	橋本市	野	野6(Ⅱ-204)
3454	Ⅱ-205	野7	橋本市	野	野7(Ⅱ-205)
3455	Ⅱ-206	野8	橋本市	野	野8(Ⅱ-206)
3456	Ⅱ-207	吉原10	橋本市	吉原	吉原10(Ⅱ-207)
3457	Ⅱ-208	神野々4	橋本市	神野々	神野々4(Ⅱ-208)
3458	Ⅱ-209	神野々5	橋本市	神野々	神野々5(Ⅱ-209)
3459	Ⅱ-210	神野々6	橋本市	神野々	神野々6(Ⅱ-210)
3460	Ⅱ-211	神野々7	橋本市	神野々	神野々7(Ⅱ-211)
3461	Ⅱ-212	神野々8	橋本市	神野々	神野々8(Ⅱ-212)
3462	Ⅱ-213	神野々9	橋本市	神野々	神野々9(Ⅱ-213)
3463	Ⅱ-214	神野々10	橋本市	神野々	神野々10(Ⅱ-214)
3464	Ⅱ-215	野9	橋本市	野	野9(Ⅱ-215)
3465	Ⅱ-216	東家6	橋本市	東家	東家6(Ⅱ-216)
3466	Ⅱ-217	東家5	橋本市	東家	東家5(Ⅱ-217)
3467	Ⅱ-218	市脇一丁目1	橋本市	市脇	市脇一丁目1(Ⅱ-218)
3468	Ⅱ-220	古佐田三丁目1	橋本市	古佐田	古佐田三丁目1(Ⅱ-220)
3469	Ⅱ-221	妻一丁目1	橋本市	妻	妻一丁目1(Ⅱ-221)
3470	Ⅱ-222	隅田町下兵庫7	橋本市	隅田町下兵庫	隅田町下兵庫7(Ⅱ-222)
3471	Ⅱ-224	恋野1	橋本市	恋野	恋野1(Ⅱ-224)
3472	Ⅱ-225	恋野2	橋本市	恋野	恋野2(Ⅱ-225)
3473	Ⅱ-226	恋野3	橋本市	恋野	恋野3(Ⅱ-226)
3474	Ⅱ-227	恋野4	橋本市	恋野	恋野4(Ⅱ-227)
3475	Ⅱ-228	恋野5	橋本市	恋野	恋野5(Ⅱ-228)
3476	Ⅱ-229	恋野6	橋本市	恋野	恋野6(Ⅱ-229)
3477	Ⅱ-230	恋野7	橋本市	恋野	恋野7(Ⅱ-230)
3478	Ⅱ-231	恋野8	橋本市	恋野	恋野8(Ⅱ-231)
3479	Ⅱ-233	恋野10	橋本市	恋野	恋野10(Ⅱ-233)
3480	Ⅱ-234	恋野11	橋本市	恋野	恋野11(Ⅱ-234)
3481	Ⅱ-235	赤塚1	橋本市	赤塚	赤塚1(Ⅱ-235)
3482	Ⅱ-236	赤塚2	橋本市	赤塚	赤塚2(Ⅱ-236)
3483	Ⅱ-237	赤塚3	橋本市	赤塚	赤塚3(Ⅱ-237)
3484	Ⅱ-238	中道1	橋本市	中道	中道1(Ⅱ-238)
3485	Ⅱ-239	赤塚4	橋本市	赤塚	赤塚4(Ⅱ-239)
3486	Ⅱ-240	赤塚5	橋本市	赤塚	赤塚5(Ⅱ-240)
3487	Ⅱ-241	赤塚6	橋本市	赤塚	赤塚6(Ⅱ-241)
3488	Ⅱ-242	赤塚7	橋本市	赤塚	赤塚7(Ⅱ-242)
3489	Ⅱ-243	赤塚8	橋本市	赤塚	赤塚8(Ⅱ-243)
3490	Ⅱ-246	赤塚10	橋本市	赤塚	赤塚10(Ⅱ-246)
3491	Ⅱ-247	中道2	橋本市	中道	中道2(Ⅱ-247)
3492	Ⅱ-248	中道3	橋本市	中道	中道3(Ⅱ-248)
3493	Ⅱ-249	中道4	橋本市	中道	中道4(Ⅱ-249)
3494	Ⅱ-250	中道5	橋本市	中道	中道5(Ⅱ-250)
3495	Ⅱ-251	中道6	橋本市	中道	中道6(Ⅱ-251)
3496	Ⅱ-252	上田4	橋本市	上田	上田4(Ⅱ-252)
3497	Ⅱ-253	上田5	橋本市	上田	上田5(Ⅱ-253)
3498	Ⅱ-254	上田6	橋本市	上田	上田6(Ⅱ-254)
3499	Ⅱ-255	横座1	橋本市	向副	横座1(Ⅱ-255)
3500	Ⅱ-256	向副1	橋本市	向副	向副1(Ⅱ-256)
3501	Ⅱ-257	上田7	橋本市	上田	上田7(Ⅱ-257)
3502	Ⅱ-258	向副2	橋本市	向副	向副2(Ⅱ-258)
3503	Ⅱ-259	向副3	橋本市	向副	向副3(Ⅱ-259)
3504	Ⅱ-260	横座2	橋本市	横座	横座2(Ⅱ-260)
3505	Ⅱ-261	横座3	橋本市	横座	横座3(Ⅱ-261)
3506	Ⅱ-262	横座4	橋本市	横座	横座4(Ⅱ-262)
3507	Ⅱ-263	横座5	橋本市	横座	横座5(Ⅱ-263)
3508	Ⅱ-264	只野1	橋本市	只野	只野1(Ⅱ-264)
3509	Ⅱ-265	横座6	橋本市	横座	横座6(Ⅱ-265)
3510	Ⅱ-266	賢堂2	橋本市	賢堂	賢堂2(Ⅱ-266)
3511	Ⅱ-267	清水3	橋本市	清水	清水3(Ⅱ-267)

06-04-00 土砂災害警戒区域（急傾斜地の崩壊）

No	区域番号	区域名	市町村名	大字	区域名
3512	Ⅱ-268	賢堂3	橋本市	賢堂	賢堂3(Ⅱ-268)
3513	Ⅱ-269	賢堂4	橋本市	賢堂	賢堂4(Ⅱ-269)
3514	Ⅱ-270	横座7	橋本市	横座	横座7(Ⅱ-270)
3515	Ⅱ-271	横座8	橋本市	横座	横座8(Ⅱ-271)
3516	Ⅱ-272	横座9	橋本市	横座	横座9(Ⅱ-272)
3517	Ⅱ-273	横座10	橋本市	横座	横座10(Ⅱ-273)
3518	Ⅱ-274	横座11	橋本市	横座	横座11(Ⅱ-274)
3519	Ⅱ-275	横座12	橋本市	横座	横座12(Ⅱ-275)
3520	Ⅱ-276	横座13	橋本市	横座	横座13(Ⅱ-276)
3521	Ⅱ-277	横座14	橋本市	横座	横座14(Ⅱ-277)
3522	Ⅱ-278	須河1	橋本市	須河	須河1(Ⅱ-278)
3523	Ⅱ-279	須河2	橋本市	須河	須河2(Ⅱ-279)
3524	Ⅱ-280	須河3	橋本市	須河	須河3(Ⅱ-280)
3525	Ⅱ-281	須河4	橋本市	須河	須河4(Ⅱ-281)
3526	Ⅱ-282	須河5	橋本市	須河	須河5(Ⅱ-282)
3527	Ⅱ-283	須河6	橋本市	須河	須河6(Ⅱ-283)
3528	Ⅱ-284	須河7	橋本市	須河	須河7(Ⅱ-284)
3529	Ⅱ-285	須河8	橋本市	須河	須河8(Ⅱ-285)
3530	Ⅱ-286	須河9	橋本市	須河	須河9(Ⅱ-286)
3531	Ⅱ-287	横座15	橋本市	横座	横座15(Ⅱ-287)
3532	Ⅱ-288	賢堂5	橋本市	賢堂	賢堂5(Ⅱ-288)
3533	Ⅱ-289	清水4	橋本市	清水	清水4(Ⅱ-289)
3534	Ⅱ-290	清水5	橋本市	清水	清水5(Ⅱ-290)
3535	Ⅱ-291	清水6	橋本市	清水	清水6(Ⅱ-291)
3536	Ⅱ-292	清水7	橋本市	清水	清水7(Ⅱ-292)
3537	Ⅱ-293	清水8	橋本市	清水	清水8(Ⅱ-293)
3538	Ⅱ-294	清水9	橋本市	清水	清水9(Ⅱ-294)
3539	Ⅱ-295	清水10	橋本市	清水	清水10(Ⅱ-295)
3540	Ⅱ-297	清水12	橋本市	清水	清水12(Ⅱ-297)
3541	Ⅱ-299	南馬場3	橋本市	南馬場	南馬場3(Ⅱ-299)
3542	Ⅱ-301	南馬場5	橋本市	南馬場	南馬場5(Ⅱ-301)
3543	Ⅱ-302	西畑2	橋本市	西畑	西畑2(Ⅱ-302)
3544	Ⅱ-303	西畑3	橋本市	西畑	西畑3(Ⅱ-303)
3545	Ⅱ-304	清水14	橋本市	清水	清水14(Ⅱ-304)
3546	Ⅱ-305	清水15	橋本市	清水	清水15(Ⅱ-305)
3547	Ⅱ-306	清水16	橋本市	清水	清水16(Ⅱ-306)
3548	Ⅱ-307	清水17	橋本市	清水	清水17(Ⅱ-307)
3549	Ⅱ-308	横座16	橋本市	横座	横座16(Ⅱ-308)
3550	Ⅱ-309	清水18	橋本市	清水	清水18(Ⅱ-309)
3551	Ⅱ-310	清水19	橋本市	清水	清水19(Ⅱ-310)
3552	Ⅱ-311	西畑4	橋本市	西畑	西畑4(Ⅱ-311)
3553	Ⅱ-312	西畑5	橋本市	西畑	西畑5(Ⅱ-312)
3554	Ⅱ-313	西畑6	橋本市	西畑	西畑6(Ⅱ-313)
3555	Ⅱ-314	西畑7	橋本市	西畑	西畑7(Ⅱ-314)
3556	Ⅱ-315	西畑8	橋本市	西畑	西畑8(Ⅱ-315)
3557	Ⅱ-316	西畑9	橋本市	西畑	西畑9(Ⅱ-316)
3558	Ⅱ-317	西畑10	橋本市	西畑	西畑10(Ⅱ-317)
3559	Ⅱ-318	南馬場6	橋本市	南馬場	南馬場6(Ⅱ-318)
3560	Ⅱ-319	西畑11	橋本市	西畑	西畑11(Ⅱ-319)
3561	Ⅱ-320	西畑12	橋本市	西畑	西畑12(Ⅱ-320)
3562	Ⅱ-321	清水20	橋本市	清水	清水20(Ⅱ-321)
3563	Ⅱ-322	西畑13	橋本市	西畑	西畑13(Ⅱ-322)
3564	Ⅱ-323	西畑14	橋本市	西畑	西畑14(Ⅱ-323)
3565	Ⅱ-324	西畑15	橋本市	西畑	西畑15(Ⅱ-324)
3566	Ⅱ-325	西畑16	橋本市	西畑	西畑16(Ⅱ-325)
3567	Ⅱ-326	西畑17	橋本市	西畑	西畑17(Ⅱ-326)
3568	Ⅱ-327	学文路5	橋本市	学文路	学文路5(Ⅱ-327)
3569	Ⅱ-328	学文路6	橋本市	学文路	学文路6(Ⅱ-328)
3570	Ⅱ-329	学文路7	橋本市	学文路	学文路7(Ⅱ-329)
3571	Ⅱ-330	学文路8	橋本市	学文路	学文路8(Ⅱ-330)
3572	Ⅱ-331	学文路9	橋本市	学文路	学文路9(Ⅱ-331)
3573	Ⅱ-332	学文路10	橋本市	学文路	学文路10(Ⅱ-332)
3574	Ⅱ-333	学文路11	橋本市	学文路	学文路11(Ⅱ-333)
3575	Ⅱ-334	学文路12	橋本市	学文路	学文路12(Ⅱ-334)
3576	Ⅱ-335	学文路13	橋本市	学文路	学文路13(Ⅱ-335)

06-04-00 土砂災害警戒区域（急傾斜地の崩壊）

No	区域番号	区域名	市町村名	大字	区域名
3577	Ⅱ-336	学文路14	橋本市	学文路	学文路14(Ⅱ-336)
3578	Ⅱ-337	学文路15	橋本市	学文路	学文路15(Ⅱ-337)
3579	Ⅱ-338	学文路16	橋本市	学文路	学文路16(Ⅱ-338)
3580	Ⅱ-339	学文路17	橋本市	学文路	学文路17(Ⅱ-339)
3581	Ⅱ-341	西畑18	橋本市	西畑	西畑18(Ⅱ-341)
3582	Ⅱ-342	西畑19	橋本市	西畑	西畑19(Ⅱ-342)
3583	Ⅱ-343	学文路19	橋本市	学文路	学文路19(Ⅱ-343)
3584	Ⅱ-344	学文路20	橋本市	学文路	学文路20(Ⅱ-344)
3585	Ⅱ-345	学文路21	橋本市	学文路	学文路21(Ⅱ-345)
3586	Ⅱ-346	西畑20	橋本市	西畑	西畑20(Ⅱ-346)
3587	Ⅱ-348	須河10	橋本市	須河	須河10(Ⅱ-348)
3588	Ⅱ-349	彦谷2	橋本市	彦谷	彦谷2(Ⅱ-349)
3589	Ⅱ-350	彦谷3	橋本市	彦谷	彦谷3(Ⅱ-350)
3590	Ⅱ-351	彦谷4	橋本市	彦谷	彦谷4(Ⅱ-351)
3591	Ⅱ-353	彦谷6	橋本市	彦谷	彦谷6(Ⅱ-353)
3592	Ⅱ-354	彦谷7	橋本市	彦谷	彦谷7(Ⅱ-354)
3593	Ⅱ-355	谷奥深1	橋本市	谷奥深	谷奥深1(Ⅱ-355)
3594	Ⅱ-356	谷奥深2	橋本市	谷奥深	谷奥深2(Ⅱ-356)
3595	Ⅱ-357	谷奥深3	橋本市	谷奥深	谷奥深3(Ⅱ-357)
3596	Ⅱ-358	谷奥深4	橋本市	谷奥深	谷奥深4(Ⅱ-358)
3597	Ⅱ-359	谷奥深5	橋本市	谷奥深	谷奥深5(Ⅱ-359)
3598	Ⅱ-360	谷奥深6	橋本市	谷奥深	谷奥深6(Ⅱ-360)
3599	Ⅱ-361	彦谷8	橋本市	彦谷	彦谷8(Ⅱ-361)
3600	Ⅱ-362	彦谷9	橋本市	彦谷	彦谷9(Ⅱ-362)
3601	Ⅱ-364	柱本15	橋本市	柱本	柱本15(Ⅱ-364)
3602	Ⅱ-365	柱本16	橋本市	柱本	柱本16(Ⅱ-365)
3603	Ⅱ-366	柱本17	橋本市	柱本	柱本17(Ⅱ-366)
3604	Ⅱ-367	隅田町山内23	橋本市	隅田町山内	隅田町山内23(Ⅱ-367)
3605	Ⅱ-368	細川13	橋本市	細川	細川13(Ⅱ-368)
3606	Ⅱ-369	隅田町霜草14	橋本市	隅田町霜草	隅田町霜草14(Ⅱ-369)
3607	Ⅱ-371	隅田町垂井8	橋本市	隅田町垂井	隅田町垂井8(Ⅱ-371)
3608	Ⅱ-372	隅田町垂井9	橋本市	隅田町垂井	隅田町垂井9(Ⅱ-372)
3609	Ⅱ-374	神野々11	橋本市	神野々	神野々11(Ⅱ-374)
3610	Ⅱ-375	市脇一丁目2	橋本市	市脇	市脇一丁目2(Ⅱ-375)
3611	Ⅱ-378	学文路22	橋本市	学文路	学文路22(Ⅱ-378)
3612	Ⅱ-379	学文路23	橋本市	学文路	学文路23(Ⅱ-379)
3613	Ⅱ-380	西畑21	橋本市	西畑	西畑21(Ⅱ-380)
3614	Ⅱ-809	竹尾1	橋本市	高野口町竹尾	竹尾1(Ⅱ-809)
3615	Ⅱ-811	竹尾3	橋本市	高野口町竹尾	竹尾3(Ⅱ-811)
3616	Ⅱ-812	竹尾4	橋本市	高野口町竹尾	竹尾4(Ⅱ-812)
3617	Ⅱ-813	竹尾5	橋本市	高野口町竹尾	竹尾5(Ⅱ-813)
3618	Ⅱ-814	竹尾6	橋本市	高野口町竹尾	竹尾6(Ⅱ-814)
3619	Ⅱ-815	竹尾7	橋本市	高野口町竹尾	竹尾7(Ⅱ-815)
3620	Ⅱ-816	嵯峨谷16	橋本市	高野口町嵯峨谷	嵯峨谷16(Ⅱ-816)
3621	Ⅱ-817	嵯峨谷17	橋本市	高野口町嵯峨谷	嵯峨谷17(Ⅱ-817)
3622	Ⅱ-818	嵯峨谷2	橋本市	高野口町嵯峨谷	嵯峨谷2(Ⅱ-818)
3623	Ⅱ-819	嵯峨谷3	橋本市	高野口町嵯峨谷	嵯峨谷3(Ⅱ-819)
3624	Ⅱ-820	嵯峨谷4	橋本市	高野口町嵯峨谷	嵯峨谷4(Ⅱ-820)
3625	Ⅱ-821	嵯峨谷5	橋本市	高野口町嵯峨谷	嵯峨谷5(Ⅱ-821)
3626	Ⅱ-822	嵯峨谷6	橋本市	高野口町嵯峨谷	嵯峨谷6(Ⅱ-822)
3627	Ⅱ-823	嵯峨谷7	橋本市	高野口町嵯峨谷	嵯峨谷7(Ⅱ-823)
3628	Ⅱ-824	嵯峨谷8	橋本市	高野口町嵯峨谷	嵯峨谷8(Ⅱ-824)
3629	Ⅱ-825	九重1	橋本市	高野口町九重	九重1(Ⅱ-825)
3630	Ⅱ-826	九重2	橋本市	高野口町九重	九重2(Ⅱ-826)
3631	Ⅱ-828	九重4	橋本市	高野口町九重	九重4(Ⅱ-828)
3632	Ⅱ-829	九重5	橋本市	高野口町九重	九重5(Ⅱ-829)
3633	Ⅱ-830	九重6	橋本市	高野口町九重	九重6(Ⅱ-830)
3634	Ⅱ-831	九重7	橋本市	高野口町九重	九重7(Ⅱ-831)
3635	Ⅱ-832	九重8	橋本市	高野口町九重	九重8(Ⅱ-832)
3636	Ⅱ-833	九重9	橋本市	高野口町九重	九重9(Ⅱ-833)
3637	Ⅱ-834	九重10	橋本市	高野口町九重	九重10(Ⅱ-834)
3638	Ⅱ-835	九重11	橋本市	高野口町九重	九重11(Ⅱ-835)
3639	Ⅱ-836	九重12	橋本市	高野口町九重	九重12(Ⅱ-836)
3640	Ⅱ-837	田原3	橋本市	高野口町田原	田原3(Ⅱ-837)
3641	Ⅱ-838	田原4	橋本市	高野口町田原	田原4(Ⅱ-838)

06-04-00 土砂災害警戒区域（急傾斜地の崩壊）

No	区域番号	区域名	市町村名	大字	区域名
3642	Ⅱ-839	田原5	橋本市	高野口町田原	田原5(Ⅱ-839)
3643	Ⅱ-840	田原6	橋本市	高野口町田原	田原6(Ⅱ-840)
3644	Ⅱ-841	田原7	橋本市	高野口町田原	田原7(Ⅱ-841)
3645	Ⅱ-842	田原8	橋本市	高野口町田原	田原8(Ⅱ-842)
3646	Ⅱ-843	田原9	橋本市	高野口町田原	田原9(Ⅱ-843)
3647	Ⅱ-844	田原10	橋本市	高野口町田原	田原10(Ⅱ-844)
3648	Ⅱ-845	上中1	橋本市	高野口町上中	上中1(Ⅱ-845)
3649	Ⅱ-846	上中2	橋本市	高野口町上中	上中2(Ⅱ-846)
3650	Ⅱ-847	田原11	橋本市	高野口町田原	田原11(Ⅱ-847)
3651	Ⅱ-848	田原12	橋本市	高野口町田原	田原12(Ⅱ-848)
3652	Ⅱ-849	田原13	橋本市	高野口町田原	田原13(Ⅱ-849)
3653	Ⅱ-850	竹尾10	橋本市	高野口町竹尾	竹尾10(Ⅱ-850)
3654	Ⅱ-851	下中1	橋本市	高野口町下中	下中1(Ⅱ-851)
3655	Ⅱ-852	嵯峨谷9	橋本市	高野口町嵯峨谷	嵯峨谷9(Ⅱ-852)
3656	Ⅱ-853	嵯峨谷10	橋本市	高野口町嵯峨谷	嵯峨谷10(Ⅱ-853)
3657	Ⅱ-854	嵯峨谷11	橋本市	高野口町嵯峨谷	嵯峨谷11(Ⅱ-854)
3658	Ⅱ-855	下中2	橋本市	高野口町下中	下中2(Ⅱ-855)
3659	Ⅱ-856	名古曾4	橋本市	高野口町名古曾	名古曾4(Ⅱ-856)
3660	Ⅱ-857	名古曾2	橋本市	高野口町名古曾	名古曾2(Ⅱ-857)
3661	Ⅱ-858	大野1	橋本市	高野口町大野	大野1(Ⅱ-858)
3662	Ⅱ-859	大野2	橋本市	高野口町大野	大野2(Ⅱ-859)
3663	Ⅱ-860	大野3	橋本市	高野口町大野	大野3(Ⅱ-860)
3664	Ⅱ-861	大野4	橋本市	高野口町大野	大野4(Ⅱ-861)
3665	Ⅱ-862	名倉3	橋本市	高野口町名倉	名倉3(Ⅱ-862)
3666	Ⅱ-863	応其4	橋本市	高野口町応其	応其4(Ⅱ-863)
3667	Ⅱ-864	応其5	橋本市	高野口町応其	応其5(Ⅱ-864)
3668	Ⅱ-865	名古曾5	橋本市	高野口町小田	名古曾5(Ⅱ-865)
3669	Ⅱ-866	小田2	橋本市	高野口町小田	小田2(Ⅱ-866)
3670	Ⅱ-867	名古曾6	橋本市	高野口町名古曾	名古曾6(Ⅱ-867)
3671	Ⅱ-868	名倉4	橋本市	高野口町名倉	名倉4(Ⅱ-868)
3672	Ⅱ-10083	山田21	橋本市	山田	山田21(Ⅱ-10083)
3673	Ⅱ-10084	山田22	橋本市	山田	山田22(Ⅱ-10084)
3674	Ⅱ-10085	山田23	橋本市	山田	山田23(Ⅱ-10085)
3675	Ⅱ-10086	山田24	橋本市	山田	山田24(Ⅱ-10086)
3676	Ⅱ-10087	山田25	橋本市	山田	山田25(Ⅱ-10087)
3677	Ⅱ-10088	山田26	橋本市	山田	山田26(Ⅱ-10088)
3678	Ⅱ-10089	山田27	橋本市	山田	山田27(Ⅱ-10089)
3679	Ⅱ-10090	吉原22	橋本市	吉原	吉原22(Ⅱ-10090)
3680	Ⅱ-10091	吉原23	橋本市	吉原	吉原23(Ⅱ-10091)
3681	Ⅱ-10092	吉原24	橋本市	吉原	吉原24(Ⅱ-10092)
3682	Ⅱ-10093	吉原25	橋本市	吉原	吉原25(Ⅱ-10093)
3683	Ⅱ-10094	吉原26	橋本市	吉原	吉原26(Ⅱ-10094)
3684	Ⅱ-10116	隅田町山内(101)	橋本市	隅田町山内	隅田町山内(101)(Ⅱ-10116)
3685	Ⅱ-10117	隅田町山内(102)	橋本市	隅田町山内	隅田町山内(102)(Ⅱ-10117)
3686	Ⅱ-10118	隅田町山内(103)	橋本市	隅田町山内	隅田町山内(103)(Ⅱ-10118)
3687	Ⅱ-10119	隅田町山内(104)	橋本市	隅田町山内	隅田町山内(104)(Ⅱ-10119)
3688	Ⅱ-10120	隅田町山内(105)	橋本市	隅田町山内	隅田町山内(105)(Ⅱ-10120)
3689	Ⅱ-10121	隅田町山内(106)	橋本市	隅田町山内	隅田町山内(106)(Ⅱ-10121)
3690	Ⅱ-10122	隅田町山内(107)	橋本市	隅田町山内	隅田町山内(107)(Ⅱ-10122)
3691	Ⅱ-10123	隅田町山内(108)	橋本市	隅田町山内	隅田町山内(108)(Ⅱ-10123)
3692	Ⅱ-10124	隅田町山内(109)	橋本市	隅田町山内	隅田町山内(109)(Ⅱ-10124)
3693	Ⅱ-10125	隅田町山内(110)	橋本市	隅田町山内	隅田町山内(110)(Ⅱ-10125)
3694	Ⅱ-10126	隅田町山内(111)	橋本市	隅田町山内	隅田町山内(111)(Ⅱ-10126)
3695	Ⅱ-10127	柱本(101)	橋本市	柱本	柱本(101)(Ⅱ-10127)
3696	Ⅱ-10128	柱本(102)	橋本市	柱本	柱本(102)(Ⅱ-10128)
3697	Ⅱ-10129	柱本(103)	橋本市	柱本	柱本(103)(Ⅱ-10129)
3698	Ⅱ-10130	柱本(104)	橋本市	柱本	柱本(104)(Ⅱ-10130)
3699	Ⅱ-10131	紀見ヶ丘(102)	橋本市	紀見ヶ丘, 鹿賀野	紀見ヶ丘(102)(Ⅱ-10131)
3700	Ⅱ-10140	慶賀野10	橋本市	慶賀野	慶賀野10(Ⅱ-10140)
3701	Ⅱ-10141	慶賀野11	橋本市	慶賀野	慶賀野11(Ⅱ-10141)
3702	Ⅱ-10147	紀見(1)	橋本市	紀見	紀見(1)(Ⅱ-10147)
3703	Ⅱ-10148	紀見(2)	橋本市	紀見	紀見(2)(Ⅱ-10148)
3704	Ⅱ-10149	紀見(3)	橋本市	紀見	紀見(3)(Ⅱ-10149)
3705	Ⅱ-10151	城山台一丁目(3)	橋本市	城山台	城山台一丁目(3)(Ⅱ-10151)
3706	Ⅱ-10152	城山台一丁目(4)	橋本市	城山台	城山台一丁目(4)(Ⅱ-10152)

06-04-00 土砂災害警戒区域（急傾斜地の崩壊）

No	区域番号	区域名	市町村名	大字	区域名
3707	Ⅱ-10153	城山台二丁目(1)	橋本市	城山台	城山台二丁目(1)(Ⅱ-10153)
3708	Ⅱ-10154	城山台一丁目(5)	橋本市	城山台	城山台一丁目(5)(Ⅱ-10154)
3709	Ⅱ-10155	城山台三丁目(1)	橋本市	城山台	城山台三丁目(1)(Ⅱ-10155)
3710	Ⅱ-10156	小峰台二丁目(101)	橋本市	小峰台	小峰台二丁目(101)(Ⅱ-10156)
3711	Ⅱ-10157	小峰台一丁目(101)	橋本市	小峰台	小峰台一丁目(101)(Ⅱ-10157)
3712	Ⅱ-10164	細川(101)	橋本市	細川	細川(101)(Ⅱ-10164)
3713	Ⅱ-10165	細川(102)	橋本市	細川	細川(102)(Ⅱ-10165)
3714	Ⅱ-10166	矢倉脇(102)	橋本市	矢倉脇	矢倉脇(102)(Ⅱ-10166)
3715	Ⅱ-10167	矢倉脇(103)	橋本市	矢倉脇	矢倉脇(103)(Ⅱ-10167)
3716	Ⅱ-10168	矢倉脇(104)	橋本市	矢倉脇	矢倉脇(104)(Ⅱ-10168)
3717	Ⅱ-10169	矢倉脇(105)	橋本市	矢倉脇	矢倉脇(105)(Ⅱ-10169)
3718	Ⅱ-10170	矢倉脇(106)	橋本市	矢倉脇	矢倉脇(106)(Ⅱ-10170)
3719	Ⅱ-10171	矢倉脇(107)	橋本市	矢倉脇	矢倉脇(107)(Ⅱ-10171)
3720	Ⅱ-10172	矢倉脇(108)	橋本市	矢倉脇	矢倉脇(108)(Ⅱ-10172)
3721	Ⅱ-10173	矢倉脇(109)	橋本市	矢倉脇	矢倉脇(109)(Ⅱ-10173)
3722	Ⅱ-10174	矢倉脇(110)	橋本市	矢倉脇	矢倉脇(110)(Ⅱ-10174)
3723	Ⅱ-10175	矢倉脇(111)	橋本市	矢倉脇	矢倉脇(111)(Ⅱ-10175)
3724	Ⅱ-10186	杉尾(101)	橋本市	杉尾	杉尾(101)(Ⅱ-10186)
3725	Ⅱ-10187	杉尾(102)	橋本市	杉尾	杉尾(102)(Ⅱ-10187)
3726	Ⅱ-10188	杉尾(103)	橋本市	杉尾	杉尾(103)(Ⅱ-10188)
3727	Ⅱ-10189	杉尾(104)	橋本市	杉尾	杉尾(104)(Ⅱ-10189)
3728	Ⅱ-10190	杉尾(105)	橋本市	杉尾	杉尾(105)(Ⅱ-10190)
3729	Ⅱ-10191	杉尾(106)	橋本市	杉尾	杉尾(106)(Ⅱ-10191)
3730	Ⅱ-10192	杉尾(107)	橋本市	杉尾	杉尾(107)(Ⅱ-10192)
3731	Ⅱ-10193	杉尾(108)	橋本市	杉尾	杉尾(108)(Ⅱ-10193)
3732	Ⅱ-10194	杉尾(109)	橋本市	杉尾	杉尾(109)(Ⅱ-10194)
3733	Ⅱ-10195	杉尾(110)	橋本市	杉尾	杉尾(110)(Ⅱ-10195)
3734	Ⅱ-10196	杉尾(111)	橋本市	杉尾	杉尾(111)(Ⅱ-10196)
3735	Ⅱ-10197	杉尾(112)	橋本市	杉尾	杉尾(112)(Ⅱ-10197)
3736	Ⅱ-10198	杉尾(113)	橋本市	杉尾	杉尾(113)(Ⅱ-10198)
3737	Ⅱ-10199	杉尾(114)	橋本市	杉尾	杉尾(114)(Ⅱ-10199)
3738	Ⅱ-10200	杉尾(115)	橋本市	杉尾	杉尾(115)(Ⅱ-10200)
3739	Ⅱ-10212	隅田町芋生(101)	橋本市	隅田町芋生	隅田町芋生(101)(Ⅱ-10212)
3740	Ⅱ-10213	隅田町真土(101)	橋本市	隅田町真土	隅田町真土(101)(Ⅱ-10213)
3741	Ⅱ-10214	隅田町真土(102)	橋本市	隅田町真土	隅田町真土(102)(Ⅱ-10214)
3742	Ⅱ-10215	隅田町真土(103)	橋本市	隅田町真土	隅田町真土(103)(Ⅱ-10215)
3743	Ⅱ-10216	隅田町真土(104)	橋本市	隅田町真土	隅田町真土(104)(Ⅱ-10216)
3744	Ⅱ-10218	隅田町平野(102)	橋本市	隅田町平野	隅田町平野(102)(Ⅱ-10218)
3745	Ⅱ-10219	隅田町平野(103)	橋本市	隅田町平野	隅田町平野(103)(Ⅱ-10219)
3746	Ⅱ-10244	隅田町霜草(101)	橋本市	隅田町霜草	隅田町霜草(101)(Ⅱ-10244)
3747	Ⅱ-10245	隅田町中島(101)	橋本市	隅田町中島	隅田町中島(101)(Ⅱ-10245)
3748	Ⅱ-10246	隅田町中下(101)	橋本市	隅田町中下	隅田町中下(101)(Ⅱ-10246)
3749	Ⅱ-10247	隅田町平野(104)	橋本市	隅田町平野	隅田町平野(104)(Ⅱ-10247)
3750	Ⅱ-10248	隅田町平野(105)	橋本市	隅田町平野	隅田町平野(105)(Ⅱ-10248)
3751	Ⅱ-10249	隅田町平野(106)	橋本市	隅田町平野	隅田町平野(106)(Ⅱ-10249)
3752	Ⅱ-10250	隅田町平野(107)	橋本市	隅田町平野	隅田町平野(107)(Ⅱ-10250)
3753	Ⅱ-10251	隅田町平野(108)	橋本市	隅田町平野	隅田町平野(108)(Ⅱ-10251)
3754	Ⅱ-10252	隅田町平野(109)	橋本市	隅田町平野	隅田町平野(109)(Ⅱ-10252)
3755	Ⅱ-10253	隅田町垂井(102)	橋本市	隅田町垂井	隅田町垂井(102)(Ⅱ-10253)
3756	Ⅱ-10254	隅田町下兵庫(102)	橋本市	隅田町下兵庫	隅田町下兵庫(102)(Ⅱ-10254)
3757	Ⅱ-10255	隅田町下兵庫(103)	橋本市	隅田町下兵庫	隅田町下兵庫(103)(Ⅱ-10255)
3758	Ⅱ-10256	隅田町下兵庫(104)	橋本市	隅田町下兵庫	隅田町下兵庫(104)(Ⅱ-10256)
3759	Ⅱ-10257	隅田町下兵庫(105)	橋本市	隅田町下兵庫	隅田町下兵庫(105)(Ⅱ-10257)
3760	Ⅱ-10258	隅田町下兵庫(106)	橋本市	隅田町下兵庫	隅田町下兵庫(106)(Ⅱ-10258)
3761	Ⅱ-10259	隅田町下兵庫(107)	橋本市	隅田町下兵庫	隅田町下兵庫(107)(Ⅱ-10259)
3762	Ⅱ-10260	隅田町下兵庫(108)	橋本市	隅田町下兵庫	隅田町下兵庫(108)(Ⅱ-10260)
3763	Ⅱ-10261	隅田町河瀬(101)	橋本市	隅田町河瀬	隅田町河瀬(101)(Ⅱ-10261)
3764	Ⅱ-10262	隅田町河瀬(102)	橋本市	隅田町河瀬	隅田町河瀬(102)(Ⅱ-10262)
3765	Ⅱ-10263	隅田町河瀬(103)	橋本市	隅田町河瀬	隅田町河瀬(103)(Ⅱ-10263)
3766	Ⅱ-10264	隅田町河瀬(104)	橋本市	隅田町河瀬	隅田町河瀬(104)(Ⅱ-10264)
3767	Ⅱ-10265	隅田町河瀬(105)	橋本市	隅田町河瀬	隅田町河瀬(105)(Ⅱ-10265)
3768	Ⅱ-10291	彦谷(102)	橋本市	彦谷	彦谷(102)(Ⅱ-10291)
3769	Ⅱ-10292	彦谷(103)	橋本市	彦谷	彦谷(103)(Ⅱ-10292)
3770	Ⅱ-10293	彦谷(104)	橋本市	彦谷	彦谷(104)(Ⅱ-10293)
3771	Ⅱ-10294	須河(103)	橋本市	須河	須河(103)(Ⅱ-10294)

06-04-00 土砂災害警戒区域（急傾斜地の崩壊）

No	区域番号	区域名	市町村名	大字	区域名
3772	Ⅱ-10295	須河(104)	橋本市	須河	須河(104)(Ⅱ-10295)
3773	Ⅱ-10296	須河(105)	橋本市	須河	須河(105)(Ⅱ-10296)
3774	Ⅱ-10297	須河(106)	橋本市	須河	須河(106)(Ⅱ-10297)
3775	Ⅱ-10298	須河(107)	橋本市	須河	須河(107)(Ⅱ-10298)
3776	Ⅱ-10308	高野口町名古曾(102)	橋本市	高野口町名古曾	高野口町名古曾(102)(Ⅱ-10308)
3777	Ⅱ-10309	高野口町名古曾(103)	橋本市	高野口町名古曾	高野口町名古曾(103)(Ⅱ-10309)
3778	Ⅱ-10310	高野口町名倉(101)	橋本市	高野口町名倉	高野口町名倉(101)(Ⅱ-10310)
3779	Ⅱ-10311	高野口町名倉(102)	橋本市	高野口町名倉	高野口町名倉(102)(Ⅱ-10311)
3780	Ⅱ-10312	高野口町名倉(103)	橋本市	高野口町名倉	高野口町名倉(103)(Ⅱ-10312)
3781	Ⅱ-10313	高野口町名倉(104)	橋本市	高野口町名倉	高野口町名倉(104)(Ⅱ-10313)
3782	Ⅱ-10348	高野口町竹尾(102)	橋本市	高野口町竹尾	高野口町竹尾(102)(Ⅱ-10348)
3783	Ⅱ-10349	高野口町竹尾(103)	橋本市	高野口町竹尾	高野口町竹尾(103)(Ⅱ-10349)
3784	Ⅱ-10353	高野口町九重(101)	橋本市	高野口町九重	高野口町九重(101)(Ⅱ-10353)
3785	Ⅱ-10354	高野口町下中(101)	橋本市	高野口町下中	高野口町下中(101)(Ⅱ-10354)
3786	Ⅱ-10355	高野口町下中(102)	橋本市	高野口町下中	高野口町下中(102)(Ⅱ-10355)
3787	Ⅱ-10356	高野口町下中(103)	橋本市	高野口町下中	高野口町下中(103)(Ⅱ-10356)
3788	Ⅱ-10357	賢堂(101)	橋本市	賢堂	賢堂(101)(Ⅱ-10357)
3789	Ⅱ-10358	賢堂(102)	橋本市	賢堂	賢堂(102)(Ⅱ-10358)
3790	Ⅱ-10359	賢堂(103)	橋本市	賢堂	賢堂(103)(Ⅱ-10359)
3791	Ⅱ-10360	西畑(101)	橋本市	西畑	西畑(101)(Ⅱ-10360)
3792	Ⅱ-10361	西畑(102)	橋本市	西畑	西畑(102)(Ⅱ-10361)
3793	Ⅱ-10362	西畑(103)	橋本市	西畑	西畑(103)(Ⅱ-10362)
3794	Ⅱ-10363	西畑(104)	橋本市	西畑	西畑(104)(Ⅱ-10363)
3795	Ⅱ-10364	西畑(105)	橋本市	西畑	西畑(105)(Ⅱ-10364)
3796	Ⅱ-10365	西畑(106)	橋本市	西畑	西畑(106)(Ⅱ-10365)
3797	Ⅱ-10367	高野口町田原(101)	橋本市	高野口町田原	高野口町田原(101)(Ⅱ-10367)
3798	Ⅱ-10368	高野口町田原(102)	橋本市	高野口町田原	高野口町田原(102)(Ⅱ-10368)
3799	Ⅱ-10369	高野口町田原(103)	橋本市	高野口町田原	高野口町田原(103)(Ⅱ-10369)
3800	Ⅱ-10403	高野口町応其(102)	橋本市	高野口町応其	高野口町応其(102)(Ⅱ-10403)
3801	Ⅱ-10404	菖蒲谷(103)	橋本市	菖蒲谷	菖蒲谷(103)(Ⅱ-10404)
3802	Ⅱ-10405	菖蒲谷(104)	橋本市	菖蒲谷	菖蒲谷(104)(Ⅱ-10405)
3803	Ⅱ-10406	出塔(101)	橋本市	出塔	出塔(101)(Ⅱ-10406)
3804	Ⅱ-10407	柏原(102)	橋本市	柏原	柏原(102)(Ⅱ-10407)
3805	Ⅱ-10408	横座(101)	橋本市	横座	横座(101)(Ⅱ-10408)
3806	Ⅱ-10409	横座(102)	橋本市	横座	横座(102)(Ⅱ-10409)
3807	Ⅱ-10410	中道(101)	橋本市	中道	中道(101)(Ⅱ-10410)
3808	Ⅱ-10411	中道(102)	橋本市	中道	中道(102)(Ⅱ-10411)
3809	Ⅱ-10412	向副(101)	橋本市	向副	向副(101)(Ⅱ-10412)
3810	Ⅱ-10413	向副(102)	橋本市	向副	向副(102)(Ⅱ-10413)
3811	Ⅱ-10414	向副(103)	橋本市	向副	向副(103)(Ⅱ-10414)
3812	Ⅱ-10415	向副(104)	橋本市	向副	向副(104)(Ⅱ-10415)
3813	Ⅱ-10416	向副(105)	橋本市	向副	向副(105)(Ⅱ-10416)
3814	Ⅱ-10417	向副(106)	橋本市	向副	向副(106)(Ⅱ-10417)
3815	Ⅱ-10418	上田(101)	橋本市	上田	上田(101)(Ⅱ-10418)
3816	Ⅱ-10419	上田(102)	橋本市	上田	上田(102)(Ⅱ-10419)
3817	Ⅱ-10420	上田(103)	橋本市	上田	上田(103)(Ⅱ-10420)
3818	Ⅱ-10421	上田(104)	橋本市	上田	上田(104)(Ⅱ-10421)
3819	Ⅱ-10422	上田(105)	橋本市	上田	上田(105)(Ⅱ-10422)
3820	Ⅱ-10423	上田(106)	橋本市	上田	上田(106)(Ⅱ-10423)
3821	Ⅱ-10424	上田(107)	橋本市	上田	上田(107)(Ⅱ-10424)
3822	Ⅱ-10425	赤塚(101)	橋本市	赤塚	赤塚(101)(Ⅱ-10425)
3823	Ⅱ-10426	赤塚(102)	橋本市	赤塚	赤塚(102)(Ⅱ-10426)
3824	Ⅱ-10427	恋野(101)	橋本市	恋野	恋野(101)(Ⅱ-10427)
3825	Ⅱ-10428	恋野(102)	橋本市	恋野	恋野(102)(Ⅱ-10428)
3826	Ⅱ-10429	恋野(103)	橋本市	恋野	恋野(103)(Ⅱ-10429)
3827	Ⅱ-10430	恋野(104)	橋本市	恋野	恋野(104)(Ⅱ-10430)
3828	Ⅱ-10431	恋野(105)	橋本市	恋野	恋野(105)(Ⅱ-10431)
3829	Ⅱ-10432	恋野(106)	橋本市	恋野	恋野(106)(Ⅱ-10432)
3830	Ⅱ-10433	恋野(107)	橋本市	恋野	恋野(107)(Ⅱ-10433)
3831	Ⅱ-10434	恋野(108)	橋本市	恋野	恋野(108)(Ⅱ-10434)
3832	Ⅱ-10435	恋野(109)	橋本市	恋野	恋野(109)(Ⅱ-10435)
3833	Ⅱ-10436	只野(101)	橋本市	只野	只野(101)(Ⅱ-10436)
3834	Ⅱ-10437	只野(102)	橋本市	只野	只野(102)(Ⅱ-10437)
3835	Ⅱ-10445	学文路(101)	橋本市	学文路	学文路(101)(Ⅱ-10445)
3836	Ⅱ-10448	学文路(104)	橋本市	学文路	学文路(104)(Ⅱ-10448)

06-04-00 土砂災害警戒区域（急傾斜地の崩壊）

No	区域番号	区域名	市町村名	大字	区域名
3837	Ⅱ-10449	学文路(105)	橋本市	学文路	学文路(105)(Ⅱ-10449)
3838	Ⅱ-10450	南馬場(101)	橋本市	南馬場	南馬場(101)(Ⅱ-10450)
3839	Ⅱ-10451	南馬場(102)	橋本市	南馬場	南馬場(102)(Ⅱ-10451)
3840	Ⅱ-10453	清水(101)	橋本市	清水	清水(101)(Ⅱ-10453)
3841	Ⅱ-10454	清水(102)	橋本市	清水	清水(102)(Ⅱ-10454)
3842	Ⅱ-10462	市脇(101)	橋本市	市脇	市脇(101)(Ⅱ-10462)
3843	Ⅱ-10463	市脇(102)	橋本市	市脇	市脇(102)(Ⅱ-10463)
3844	Ⅱ-10464	市脇(103)	橋本市	市脇	市脇(103)(Ⅱ-10464)
3845	Ⅱ-10465	神野々(103)	橋本市	神野々	神野々(103)(Ⅱ-10465)
3846	Ⅱ-10466	神野々(104)	橋本市	神野々	神野々(104)(Ⅱ-10466)
3847	Ⅱ-10467	神野々(105)	橋本市	神野々	神野々(105)(Ⅱ-10467)
3848	Ⅱ-10468	神野々(106)	橋本市	神野々	神野々(106)(Ⅱ-10468)
3849	Ⅱ-10469	小原田(101)	橋本市	小原田	小原田(101)(Ⅱ-10469)
3850	Ⅱ-10470	小原田(102)	橋本市	小原田	小原田(102)(Ⅱ-10470)
3851	Ⅱ-10471	小原田(103)	橋本市	小原田	小原田(103)(Ⅱ-10471)
3852	Ⅱ-10472	小原田(104)	橋本市	小原田	小原田(104)(Ⅱ-10472)
3853	Ⅱ-10473	小原田(105)	橋本市	小原田	小原田(105)(Ⅱ-10473)
3854	Ⅱ-10474	野(101)	橋本市	野	野(101)(Ⅱ-10474)
3855	Ⅱ-10475	野(102)	橋本市	野	野(102)(Ⅱ-10475)
3856	Ⅱ-10476	野(103)	橋本市	野	野(103)(Ⅱ-10476)
3857	Ⅲ-1	柱本18	橋本市	矢倉脇,光陽台	柱本18(Ⅲ-1)
3858	Ⅲ-2	柱本19	橋本市	柱本	柱本19(Ⅲ-2)
3859	Ⅲ-5	紀見ヶ丘三丁目6	橋本市	紀見ヶ丘,鹿賀野	紀見ヶ丘三丁目6(Ⅲ-5)
3860	Ⅲ-6	三石台四丁目2	橋本市	三石台	三石台四丁目2(Ⅲ-6)
3861	Ⅲ-10	城山台三丁目4	橋本市	城山台	城山台三丁目4(Ⅲ-10)
3862	Ⅲ-11	城山台三丁目5	橋本市	城山台	城山台三丁目5(Ⅲ-11)
3863	Ⅲ-12	橋谷9	橋本市	橋谷	橋谷9(Ⅲ-12)
3864	Ⅲ-13	橋谷10	橋本市	城山台	橋谷10(Ⅲ-13)
3865	Ⅲ-14	三石台二丁目2	橋本市	三石台	三石台二丁目2(Ⅲ-14)
3866	Ⅲ-15	三石台二丁目3	橋本市	三石台	三石台二丁目3(Ⅲ-15)
3867	Ⅲ-16	橋谷13	橋本市	橋谷	橋谷13(Ⅲ-16)
3868	Ⅲ-17	紀見10	橋本市	細川	紀見10(Ⅲ-17)
3869	Ⅲ-20	小峰台二丁目3	橋本市	小峰台	小峰台二丁目3(Ⅲ-20)
3870	Ⅲ-22	小峰台二丁目5	橋本市	小峰台	小峰台二丁目5(Ⅲ-22)
3871	Ⅲ-23	杉尾16	橋本市	杉尾	杉尾16(Ⅲ-23)
3872	Ⅲ-24	杉尾17	橋本市	杉尾	杉尾17(Ⅲ-24)
3873	Ⅲ-25	隅田町山内24	橋本市	隅田町山内	隅田町山内24(Ⅲ-25)
3874	Ⅲ-26	隅田町山内25	橋本市	隅田町山内	隅田町山内25(Ⅲ-26)
3875	Ⅲ-27	隅田町平野6	橋本市	隅田町平野	隅田町平野6(Ⅲ-27)
3876	Ⅲ-36	隅田町真土8	橋本市	隅田町真土	隅田町真土8(Ⅲ-36)
3877	Ⅲ-37	隅田町垂井10	橋本市	隅田町垂井	隅田町垂井10(Ⅲ-37)
3878	Ⅲ-39	隅田町上兵庫4	橋本市	隅田町上兵庫	隅田町上兵庫4(Ⅲ-39)
3879	Ⅲ-40	隅田町中島6	橋本市	隅田町中島	隅田町中島6(Ⅲ-40)
3880	Ⅲ-43	山田9	橋本市	山田	山田9(Ⅲ-43)
3881	Ⅲ-44	山田10	橋本市	山田	山田10(Ⅲ-44)
3882	Ⅲ-51	山田16	橋本市	山田	山田16(Ⅲ-51)
3883	Ⅲ-53	山田17	橋本市	山田	山田17(Ⅲ-53)
3884	Ⅲ-54	山田18	橋本市	山田	山田18(Ⅲ-54)
3885	Ⅲ-57	吉原13	橋本市	吉原	吉原13(Ⅲ-57)
3886	Ⅲ-58	吉原14	橋本市	吉原	吉原14(Ⅲ-58)
3887	Ⅲ-59	吉原15	橋本市	吉原	吉原15(Ⅲ-59)
3888	Ⅲ-60	吉原16	橋本市	吉原	吉原16(Ⅲ-60)
3889	Ⅲ-63	吉原18	橋本市	吉原	吉原18(Ⅲ-63)
3890	Ⅲ-64	吉原19	橋本市	吉原	吉原19(Ⅲ-64)
3891	Ⅲ-66	吉原21	橋本市	吉原	吉原21(Ⅲ-66)
3892	Ⅲ-67	神野々12	橋本市	神野々	神野々12(Ⅲ-67)
3893	Ⅲ-68	神野々13	橋本市	神野々	神野々13(Ⅲ-68)
3894	Ⅲ-72	野10	橋本市	野	野10(Ⅲ-72)
3895	Ⅲ-76	西畑22	橋本市	西畑	西畑22(Ⅲ-76)
3896	Ⅲ-77	清水23	橋本市	清水	清水23(Ⅲ-77)
3897	Ⅲ-78	清水24	橋本市	清水	清水24(Ⅲ-78)
3898	Ⅲ-79	賢堂6	橋本市	賢堂	賢堂6(Ⅲ-79)
3899	Ⅲ-80	向副4	橋本市	向副	向副4(Ⅲ-80)
3900	Ⅲ-82	向副6	橋本市	向副	向副6(Ⅲ-82)
3901	Ⅲ-83	向副7	橋本市	向副	向副7(Ⅲ-83)

06-04-00 土砂災害警戒区域（急傾斜地の崩壊）

No	区域番号	区域名	市町村名	大字	区域名
3902	Ⅲ-85	上田9	橋本市	上田	上田9(Ⅲ-85)
3903	Ⅲ-86	上田10	橋本市	上田	上田10(Ⅲ-86)
3904	Ⅲ-90	赤塚12	橋本市	赤塚	赤塚12(Ⅲ-90)
3905	Ⅲ-92	恋野14	橋本市	恋野	恋野14(Ⅲ-92)
3906	Ⅲ-93	恋野15	橋本市	恋野	恋野15(Ⅲ-93)
3907	Ⅲ-96	恋野18	橋本市	恋野	恋野18(Ⅲ-96)
3908	Ⅲ-97	恋野19	橋本市	恋野	恋野19(Ⅲ-97)
3909	Ⅲ-99	恋野21	橋本市	恋野	恋野21(Ⅲ-99)
3910	Ⅲ-100	恋野22	橋本市	恋野	恋野22(Ⅲ-100)
3911	Ⅲ-227	嵯峨谷12	橋本市	高野口町嵯峨谷	嵯峨谷12(Ⅲ-227)
3912	Ⅲ-228	嵯峨谷13	橋本市	高野口町嵯峨谷	嵯峨谷13(Ⅲ-228)
3913	Ⅲ-231	嵯峨谷15	橋本市	高野口町嵯峨谷	嵯峨谷15(Ⅲ-231)
3914	Ⅲ-233	下中5	橋本市	高野口町下中	下中5(Ⅲ-233)
3915	Ⅲ-235	嵯峨谷14	橋本市	高野口町嵯峨谷	嵯峨谷14(Ⅲ-235)
3916	Ⅲ-236	大野11	橋本市	高野口町大野	大野11(Ⅲ-236)
3917	Ⅲ-237	大野12	橋本市	高野口町大野	大野12(Ⅲ-237)
3918	Ⅲ-239	大野6	橋本市	高野口町大野	大野6(Ⅲ-239)
3919	Ⅲ-247	田原20	橋本市	高野口町田原	田原20(Ⅲ-247)
3920	Ⅲ-248	田原21	橋本市	高野口町田原	田原21(Ⅲ-248)
3921	Ⅲ-249	名古屋7	橋本市	高野口町名古屋	名古屋7(Ⅲ-249)
3922	I-88	中南3	かつらぎ町	花園中南	中南3(I-88)
3923	I-90	新子	かつらぎ町	花園新子	新子(I-90)
3924	I-91	湯屋谷	かつらぎ町	花園梁瀬	湯屋谷(I-91)
3925	I-92	敷地	かつらぎ町	花園梁瀬	敷地(I-92)
3926	I-93	鳥居渡・鳥居渡2	かつらぎ町	花園梁瀬	鳥居渡・鳥居渡2(I-93)
3927	I-98	新城18	かつらぎ町	新城	新城18(I-98)
3928	I-99	新城19	かつらぎ町	新城	新城19(I-99)
3929	I-101	志賀51	かつらぎ町	志賀	志賀51(I-101)
3930	I-107	東洪田	かつらぎ町	東洪田	東洪田(I-107)
3931	I-111	三谷	かつらぎ町	三谷	三谷(I-111)
3932	I-114	柏木	かつらぎ町	柏木	柏木(I-114)
3933	I-117	宮の下・寺垣内	かつらぎ町	広口	宮の下・寺垣内(I-117)
3934	I-120	宮の下	かつらぎ町	広口	宮の下(I-120)
3935	I-121	上広口	かつらぎ町	広口	上広口(I-121)
3936	I-123	平14	かつらぎ町	平	平14(I-123)
3937	I-126	平	かつらぎ町	平	平(I-126)
3938	I-129	高田	かつらぎ町	高田	高田(I-129)
3939	I-130	中飯降	かつらぎ町	中飯降	中飯降(I-130)
3940	I-131	広口	かつらぎ町	広口	広口(I-131)
3941	I-2216	久木	かつらぎ町	花園久木	久木(I-2216)
3942	I-2217	北寺6	かつらぎ町	花園北寺	北寺6(I-2217)
3943	I-2218	へび岩	かつらぎ町	花園梁瀬	へび岩(I-2218)
3944	I-3073	東谷神野1	かつらぎ町	東谷	東谷神野1(I-3073)
3945	I-3074	東谷大久保1	かつらぎ町	平	東谷大久保1(I-3074)
3946	I-3075	東谷中畑1	かつらぎ町	東谷	東谷中畑1(I-3075)
3947	I-3076	大畑下大畑1	かつらぎ町	大畑	大畑下大畑1(I-3076)
3948	I-3078	滝1	かつらぎ町	滝	滝1(I-3078)
3949	I-3079	広口1	かつらぎ町	広口	広口1(I-3079)
3950	I-3080	短野広野1	かつらぎ町	短野	短野広野1(I-3080)
3951	I-3081	中飯降1	かつらぎ町	中飯降	中飯降1(I-3081)
3952	I-3082	西飯降1	かつらぎ町	妙寺	西飯降1(I-3082)
3953	I-3083	大谷1	かつらぎ町	大谷	大谷1(I-3083)
3954	I-3084	大谷2	かつらぎ町	大谷	大谷2(I-3084)
3955	I-3085	移1	かつらぎ町	移	移1(I-3085)
3956	I-3086	山崎1	かつらぎ町	山崎	山崎1(I-3086)
3957	I-3087	三谷1	かつらぎ町	三谷	三谷1(I-3087)
3958	I-3088	寺尾1	かつらぎ町	寺尾	寺尾1(I-3088)
3959	I-3089	寺尾2	かつらぎ町	寺尾	寺尾2(I-3089)
3960	I-3090	東洪田1	かつらぎ町	東洪田	東洪田1(I-3090)
3961	I-3091	東洪田2	かつらぎ町	東洪田	東洪田2(I-3091)
3962	I-3092	東洪田3	かつらぎ町	東洪田	東洪田3(I-3092)
3963	I-3093	星川1	かつらぎ町	星川	星川1(I-3093)
3964	I-3094	星山1	かつらぎ町	御所	星山1(I-3094)
3965	I-3095	星山2	かつらぎ町	御所	星山2(I-3095)
3966	I-3096	日高1	かつらぎ町	日高	日高1(I-3096)

06-04-00 土砂災害警戒区域（急傾斜地の崩壊）

No	区域番号	区域名	市町村名	大字	区域名
3967	I-3097	日高2	かつらぎ町	日高	日高2(I-3097)
3968	I-3098	日高3	かつらぎ町	日高	日高3(I-3098)
3969	I-3099	志賀1	かつらぎ町	志賀	志賀1(I-3099)
3970	I-3100	志賀2	かつらぎ町	志賀	志賀2(I-3100)
3971	I-3101	志賀3	かつらぎ町	志賀	志賀3(I-3101)
3972	I-3102	新城1	かつらぎ町	新城	新城1(I-3102)
3973	I-3103	下天野1	かつらぎ町	下天野	下天野1(I-3103)
3974	I-3104	日高4	かつらぎ町	日高	日高4(I-3104)
3975	I-3245	梁瀬有中1	かつらぎ町	花園梁瀬	梁瀬有中1(I-3245)
3976	I-3246	梁瀬臼谷1	かつらぎ町	花園梁瀬	梁瀬臼谷1(I-3246)
3977	I-3247	梁瀬中越1	かつらぎ町	花園梁瀬	梁瀬中越1(I-3247)
3978	I-3248	梁瀬中越3	かつらぎ町	花園梁瀬	梁瀬中越3(I-3248)
3979	I-3249	梁瀬中越13	かつらぎ町	花園梁瀬	梁瀬中越13(I-3249)
3980	I-3250	梁瀬中越4	かつらぎ町	花園梁瀬	梁瀬中越4(I-3250)
3981	I-3251	北寺1	かつらぎ町	花園北寺	北寺1(I-3251)
3982	I-3252	北寺2	かつらぎ町	花園北寺	北寺2(I-3252)
3983	I-3253	新子堂原1	かつらぎ町	花園新子	新子堂原1(I-3253)
3984	I-3254	新子金剛寺1	かつらぎ町	花園新子	新子金剛寺1(I-3254)
3985	I-3255	新子金剛寺2	かつらぎ町	花園新子	新子金剛寺2(I-3255)
3986	I-10001	新城24	かつらぎ町	新城	新城24(I-10001)
3987	I-10002	新城28	かつらぎ町	新城	新城28(I-10002)
3988	I-10014	宮本14	かつらぎ町	宮本	宮本14(I-10014)
3989	I-10021	東洪田(101)	かつらぎ町	東洪田	東洪田(101)(I-10021)
3990	I-10023	中飯降(101)	かつらぎ町	中飯降	中飯降(101)(I-10023)
3991	I-10024	短野(101)	かつらぎ町	短野	短野(101)(I-10024)
3992	I-10026	笠田中(101)	かつらぎ町	笠田中	笠田中(101)(I-10026)
3993	I-10027	移(101)	かつらぎ町	移	移(101)(I-10027)
3994	II-381	平1	かつらぎ町	平	平1(II-381)
3995	II-382	平2	かつらぎ町	平	平2(II-382)
3996	II-383	平3	かつらぎ町	平	平3(II-383)
3997	II-384	平4	かつらぎ町	平	平4(II-384)
3998	II-385	平5	かつらぎ町	平	平5(II-385)
3999	II-386	平下津川1	かつらぎ町	平	平下津川1(II-386)
4000	II-387	平天ノ河1	かつらぎ町	平	平天ノ河1(II-387)
4001	II-388	平天ノ河2	かつらぎ町	平	平天ノ河2(II-388)
4002	II-389	平天ノ河3	かつらぎ町	平	平天ノ河3(II-389)
4003	II-390	東谷神野2	かつらぎ町	東谷	東谷神野2(II-390)
4004	II-391	東谷大久保2	かつらぎ町	東谷	東谷大久保2(II-391)
4005	II-392	東谷1	かつらぎ町	平	東谷1(II-392)
4006	II-393	平6	かつらぎ町	平	平6(II-393)
4007	II-394	東谷2	かつらぎ町	東谷	東谷2(II-394)
4008	II-395	東谷3	かつらぎ町	東谷	東谷3(II-395)
4009	II-396	東谷4	かつらぎ町	東谷	東谷4(II-396)
4010	II-397	東谷5	かつらぎ町	東谷	東谷5(II-397)
4011	II-398	東谷6	かつらぎ町	東谷	東谷6(II-398)
4012	II-399	東谷7	かつらぎ町	東谷	東谷7(II-399)
4013	II-400	東谷中畑2	かつらぎ町	東谷	東谷中畑2(II-400)
4014	II-401	東谷中畑3	かつらぎ町	東谷	東谷中畑3(II-401)
4015	II-402	東谷堀越1	かつらぎ町	東谷	東谷堀越1(II-402)
4016	II-404	東谷8	かつらぎ町	東谷	東谷8(II-404)
4017	II-405	短野2	かつらぎ町	大畑	短野2(II-405)
4018	II-406	大畑上大畑1	かつらぎ町	大畑	大畑上大畑1(II-406)
4019	II-409	大畑1	かつらぎ町	大畑	大畑1(II-409)
4020	II-411	大畑下大畑2	かつらぎ町	大畑	大畑下大畑2(II-411)
4021	II-412	大畑下大畑3	かつらぎ町	大畑	大畑下大畑3(II-412)
4022	II-413	短野3	かつらぎ町	短野	短野3(II-413)
4023	II-414	短野4	かつらぎ町	短野	短野4(II-414)
4024	II-415	短野5	かつらぎ町	短野	短野5(II-415)
4025	II-416	短野6	かつらぎ町	短野	短野6(II-416)
4026	II-417	滝2	かつらぎ町	滝	滝2(II-417)
4027	II-418	滝東滝1	かつらぎ町	滝	滝東滝1(II-418)
4028	II-419	滝東滝2	かつらぎ町	滝	滝東滝2(II-419)
4029	II-420	滝東滝3	かつらぎ町	滝	滝東滝3(II-420)
4030	II-421	滝東滝4	かつらぎ町	滝	滝東滝4(II-421)
4031	II-422	滝東滝5	かつらぎ町	滝	滝東滝5(II-422)

06-04-00 土砂災害警戒区域（急傾斜地の崩壊）

No	区域番号	区域名	市町村名	大字	区域名
4032	Ⅱ-423	滝3	かつらぎ町	滝	滝3(Ⅱ-423)
4033	Ⅱ-424	滝4	かつらぎ町	滝	滝4(Ⅱ-424)
4034	Ⅱ-425	滝東滝6	かつらぎ町	滝	滝東滝6(Ⅱ-425)
4035	Ⅱ-426	滝東滝7	かつらぎ町	滝	滝東滝7(Ⅱ-426)
4036	Ⅱ-427	滝東滝8	かつらぎ町	滝	滝東滝8(Ⅱ-427)
4037	Ⅱ-428	滝東滝9	かつらぎ町	滝	滝東滝9(Ⅱ-428)
4038	Ⅱ-429	滝東滝10	かつらぎ町	滝	滝東滝10(Ⅱ-429)
4039	Ⅱ-430	滝東滝11	かつらぎ町	滝	滝東滝11(Ⅱ-430)
4040	Ⅱ-431	滝東滝12	かつらぎ町	滝	滝東滝12(Ⅱ-431)
4041	Ⅱ-432	滝東滝13	かつらぎ町	滝	滝東滝13(Ⅱ-432)
4042	Ⅱ-433	滝西滝1	かつらぎ町	滝	滝西滝1(Ⅱ-433)
4043	Ⅱ-434	滝西滝2	かつらぎ町	滝	滝西滝2(Ⅱ-434)
4044	Ⅱ-435	滝西滝3	かつらぎ町	滝	滝西滝3(Ⅱ-435)
4045	Ⅱ-436	滝西滝4	かつらぎ町	滝	滝西滝4(Ⅱ-436)
4046	Ⅱ-437	滝西滝5	かつらぎ町	滝	滝西滝5(Ⅱ-437)
4047	Ⅱ-438	滝西滝6	かつらぎ町	滝	滝西滝6(Ⅱ-438)
4048	Ⅱ-439	滝西滝7	かつらぎ町	滝	滝西滝7(Ⅱ-439)
4049	Ⅱ-440	広口2	かつらぎ町	広口	広口2(Ⅱ-440)
4050	Ⅱ-441	広口3	かつらぎ町	広口	広口3(Ⅱ-441)
4051	Ⅱ-442	広口4	かつらぎ町	広口	広口4(Ⅱ-442)
4052	Ⅱ-443	広口5	かつらぎ町	広口	広口5(Ⅱ-443)
4053	Ⅱ-444	広口6	かつらぎ町	広口	広口6(Ⅱ-444)
4054	Ⅱ-445	広口7	かつらぎ町	広口	広口7(Ⅱ-445)
4055	Ⅱ-446	広口8	かつらぎ町	広口	広口8(Ⅱ-446)
4056	Ⅱ-447	広口9	かつらぎ町	広口	広口9(Ⅱ-447)
4057	Ⅱ-448	広口10	かつらぎ町	広口	広口10(Ⅱ-448)
4058	Ⅱ-449	広口11	かつらぎ町	広口	広口11(Ⅱ-449)
4059	Ⅱ-450	広口12	かつらぎ町	広口	広口12(Ⅱ-450)
4060	Ⅱ-451	広口13	かつらぎ町	広口	広口13(Ⅱ-451)
4061	Ⅱ-452	滝5	かつらぎ町	滝	滝5(Ⅱ-452)
4062	Ⅱ-453	広口14	かつらぎ町	滝	広口14(Ⅱ-453)
4063	Ⅱ-454	広口15	かつらぎ町	広口	広口15(Ⅱ-454)
4064	Ⅱ-455	広口16	かつらぎ町	広口	広口16(Ⅱ-455)
4065	Ⅱ-456	広口17	かつらぎ町	広口	広口17(Ⅱ-456)
4066	Ⅱ-457	広口18	かつらぎ町	広口	広口18(Ⅱ-457)
4067	Ⅱ-459	萩原2	かつらぎ町	笠田中	萩原2(Ⅱ-459)
4068	Ⅱ-460	萩原3	かつらぎ町	笠田中	萩原3(Ⅱ-460)
4069	Ⅱ-461	萩原4	かつらぎ町	笠田中	萩原4(Ⅱ-461)
4070	Ⅱ-462	萩原5	かつらぎ町	笠田中	萩原5(Ⅱ-462)
4071	Ⅱ-463	萩原6	かつらぎ町	笠田中	萩原6(Ⅱ-463)
4072	Ⅱ-464	笠田中1	かつらぎ町	笠田中	笠田中1(Ⅱ-464)
4073	Ⅱ-465	笠田中2	かつらぎ町	笠田中	笠田中2(Ⅱ-465)
4074	Ⅱ-466	笠田中3	かつらぎ町	笠田中	笠田中3(Ⅱ-466)
4075	Ⅱ-467	笠田中4	かつらぎ町	笠田中	笠田中4(Ⅱ-467)
4076	Ⅱ-468	広浦1	かつらぎ町	広浦	広浦1(Ⅱ-468)
4077	Ⅱ-469	広浦2	かつらぎ町	広浦	広浦2(Ⅱ-469)
4078	Ⅱ-470	広浦3	かつらぎ町	広浦	広浦3(Ⅱ-470)
4079	Ⅱ-471	柏木西柏木1	かつらぎ町	柏木	柏木西柏木1(Ⅱ-471)
4080	Ⅱ-472	柏木西柏木2	かつらぎ町	柏木	柏木西柏木2(Ⅱ-472)
4081	Ⅱ-473	柏木西柏木3	かつらぎ町	柏木	柏木西柏木3(Ⅱ-473)
4082	Ⅱ-474	柏木西柏木4	かつらぎ町	柏木	柏木西柏木4(Ⅱ-474)
4083	Ⅱ-475	柏木西柏木5	かつらぎ町	柏木	柏木西柏木5(Ⅱ-475)
4084	Ⅱ-476	柏木西柏木6	かつらぎ町	柏木	柏木西柏木6(Ⅱ-476)
4085	Ⅱ-478	柏木西柏木8	かつらぎ町	柏木	柏木西柏木8(Ⅱ-478)
4086	Ⅱ-479	柏木西柏木9	かつらぎ町	柏木	柏木西柏木9(Ⅱ-479)
4087	Ⅱ-480	柏木西柏木10	かつらぎ町	柏木	柏木西柏木10(Ⅱ-480)
4088	Ⅱ-482	柏木西柏木12	かつらぎ町	柏木	柏木西柏木12(Ⅱ-482)
4089	Ⅱ-483	柏木西柏木13	かつらぎ町	柏木	柏木西柏木13(Ⅱ-483)
4090	Ⅱ-484	柏木西柏木14	かつらぎ町	柏木	柏木西柏木14(Ⅱ-484)
4091	Ⅱ-485	柏木西柏木15	かつらぎ町	柏木	柏木西柏木15(Ⅱ-485)
4092	Ⅱ-486	大谷3	かつらぎ町	柏木	大谷3(Ⅱ-486)
4093	Ⅱ-487	柏木東柏木1	かつらぎ町	柏木	柏木東柏木1(Ⅱ-487)
4094	Ⅱ-490	柏木東柏木4	かつらぎ町	柏木	柏木東柏木4(Ⅱ-490)
4095	Ⅱ-491	柏木東柏木5	かつらぎ町	柏木	柏木東柏木5(Ⅱ-491)
4096	Ⅱ-492	柏木東柏木6	かつらぎ町	柏木	柏木東柏木6(Ⅱ-492)

06-04-00 土砂災害警戒区域（急傾斜地の崩壊）

No	区域番号	区域名	市町村名	大字	区域名
4097	Ⅱ-493	柏木東柏木7	かつらぎ町	柏木	柏木東柏木7(Ⅱ-493)
4098	Ⅱ-494	柏木東柏木8	かつらぎ町	柏木	柏木東柏木8(Ⅱ-494)
4099	Ⅱ-495	柏木東柏木9	かつらぎ町	柏木	柏木東柏木9(Ⅱ-495)
4100	Ⅱ-496	柏木西柏木16	かつらぎ町	柏木	柏木西柏木16(Ⅱ-496)
4101	Ⅱ-497	柏木東柏木10	かつらぎ町	柏木	柏木東柏木10(Ⅱ-497)
4102	Ⅱ-498	柏木1	かつらぎ町	大藪	柏木1(Ⅱ-498)
4103	Ⅱ-500	柏木3	かつらぎ町	大藪	柏木3(Ⅱ-500)
4104	Ⅱ-504	丁ノ町4	かつらぎ町	丁ノ町	丁ノ町4(Ⅱ-504)
4105	Ⅱ-506	丁ノ町6	かつらぎ町	丁ノ町	丁ノ町6(Ⅱ-506)
4106	Ⅱ-508	丁ノ町8	かつらぎ町	丁ノ町	丁ノ町8(Ⅱ-508)
4107	Ⅱ-509	短野広野2	かつらぎ町	短野	短野広野2(Ⅱ-509)
4108	Ⅱ-510	短野広野3	かつらぎ町	短野	短野広野3(Ⅱ-510)
4109	Ⅱ-511	短野広野4	かつらぎ町	西飯降	短野広野4(Ⅱ-511)
4110	Ⅱ-513	短野広野6	かつらぎ町	短野	短野広野6(Ⅱ-513)
4111	Ⅱ-514	中飯降2	かつらぎ町	大畑	中飯降2(Ⅱ-514)
4112	Ⅱ-515	中飯降3	かつらぎ町	中飯降	中飯降3(Ⅱ-515)
4113	Ⅱ-516	中飯降4	かつらぎ町	中飯降	中飯降4(Ⅱ-516)
4114	Ⅱ-517	中飯降5	かつらぎ町	中飯降	中飯降5(Ⅱ-517)
4115	Ⅱ-518	中飯降6	かつらぎ町	中飯降	中飯降6(Ⅱ-518)
4116	Ⅱ-520	妙寺1	かつらぎ町	妙寺	妙寺1(Ⅱ-520)
4117	Ⅱ-521	妙寺2	かつらぎ町	妙寺	妙寺2(Ⅱ-521)
4118	Ⅱ-522	妙寺10	かつらぎ町	西飯降	妙寺10(Ⅱ-522)
4119	Ⅱ-523	中飯降8	かつらぎ町	中飯降	中飯降8(Ⅱ-523)
4120	Ⅱ-524	中飯降9	かつらぎ町	中飯降	中飯降9(Ⅱ-524)
4121	Ⅱ-525	中飯降10	かつらぎ町	中飯降	中飯降10(Ⅱ-525)
4122	Ⅱ-526	中飯降11	かつらぎ町	中飯降	中飯降11(Ⅱ-526)
4123	Ⅱ-527	中飯降12	かつらぎ町	中飯降	中飯降12(Ⅱ-527)
4124	Ⅱ-529	大谷4	かつらぎ町	大谷	大谷4(Ⅱ-529)
4125	Ⅱ-530	大谷東大谷1	かつらぎ町	大谷	大谷東大谷1(Ⅱ-530)
4126	Ⅱ-532	大谷東大谷3	かつらぎ町	大谷	大谷東大谷3(Ⅱ-532)
4127	Ⅱ-533	大藪1	かつらぎ町	大藪	大藪1(Ⅱ-533)
4128	Ⅱ-534	大藪2	かつらぎ町	大藪	大藪2(Ⅱ-534)
4129	Ⅱ-536	丁ノ町9	かつらぎ町	丁ノ町	丁ノ町9(Ⅱ-536)
4130	Ⅱ-538	笠田中6	かつらぎ町	笠田中	笠田中6(Ⅱ-538)
4131	Ⅱ-540	笠田東1	かつらぎ町	笠田東	笠田東1(Ⅱ-540)
4132	Ⅱ-544	笠田東2	かつらぎ町	笠田東	笠田東2(Ⅱ-544)
4133	Ⅱ-545	佐野4	かつらぎ町	佐野	佐野4(Ⅱ-545)
4134	Ⅱ-546	笠田中8	かつらぎ町	笠田中	笠田中8(Ⅱ-546)
4135	Ⅱ-547	移2	かつらぎ町	移	移2(Ⅱ-547)
4136	Ⅱ-548	山崎15	かつらぎ町	山崎	山崎15(Ⅱ-548)
4137	Ⅱ-549	移3	かつらぎ町	移	移3(Ⅱ-549)
4138	Ⅱ-550	移4	かつらぎ町	移	移4(Ⅱ-550)
4139	Ⅱ-551	移5	かつらぎ町	移	移5(Ⅱ-551)
4140	Ⅱ-552	窪1	かつらぎ町	背ノ山	窪1(Ⅱ-552)
4141	Ⅱ-553	窪2	かつらぎ町	窪	窪2(Ⅱ-553)
4142	Ⅱ-554	窪3	かつらぎ町	窪	窪3(Ⅱ-554)
4143	Ⅱ-555	窪4	かつらぎ町	背ノ山	窪4(Ⅱ-555)
4144	Ⅱ-556	背ノ山1	かつらぎ町	背ノ山	背ノ山1(Ⅱ-556)
4145	Ⅱ-557	三谷9	かつらぎ町	三谷	三谷9(Ⅱ-557)
4146	Ⅱ-558	三谷2	かつらぎ町	三谷	三谷2(Ⅱ-558)
4147	Ⅱ-559	山崎2	かつらぎ町	山崎	山崎2(Ⅱ-559)
4148	Ⅱ-560	山崎3	かつらぎ町	山崎	山崎3(Ⅱ-560)
4149	Ⅱ-561	山崎4	かつらぎ町	山崎	山崎4(Ⅱ-561)
4150	Ⅱ-562	山崎5	かつらぎ町	山崎	山崎5(Ⅱ-562)
4151	Ⅱ-563	山崎6	かつらぎ町	山崎	山崎6(Ⅱ-563)
4152	Ⅱ-564	山崎7	かつらぎ町	山崎	山崎7(Ⅱ-564)
4153	Ⅱ-565	山崎8	かつらぎ町	山崎	山崎8(Ⅱ-565)
4154	Ⅱ-566	山崎9	かつらぎ町	山崎	山崎9(Ⅱ-566)
4155	Ⅱ-567	山崎10	かつらぎ町	山崎	山崎10(Ⅱ-567)
4156	Ⅱ-568	山崎11	かつらぎ町	山崎	山崎11(Ⅱ-568)
4157	Ⅱ-569	山崎12	かつらぎ町	山崎	山崎12(Ⅱ-569)
4158	Ⅱ-570	山崎13	かつらぎ町	山崎	山崎13(Ⅱ-570)
4159	Ⅱ-571	山崎14	かつらぎ町	教良寺	山崎14(Ⅱ-571)
4160	Ⅱ-572	教良寺1	かつらぎ町	教良寺	教良寺1(Ⅱ-572)
4161	Ⅱ-573	教良寺2	かつらぎ町	教良寺	教良寺2(Ⅱ-573)

06-04-00 土砂災害警戒区域（急傾斜地の崩壊）

No	区域番号	区域名	市町村名	大字	区域名
4162	Ⅱ-574	教良寺3	かつらぎ町	教良寺	教良寺3(Ⅱ-574)
4163	Ⅱ-575	教良寺4	かつらぎ町	教良寺	教良寺4(Ⅱ-575)
4164	Ⅱ-576	三谷3	かつらぎ町	三谷	三谷3(Ⅱ-576)
4165	Ⅱ-577	三谷4	かつらぎ町	三谷	三谷4(Ⅱ-577)
4166	Ⅱ-578	教良寺5	かつらぎ町	教良寺	教良寺5(Ⅱ-578)
4167	Ⅱ-579	教良寺6	かつらぎ町	教良寺	教良寺6(Ⅱ-579)
4168	Ⅱ-580	三谷5	かつらぎ町	三谷	三谷5(Ⅱ-580)
4169	Ⅱ-581	三谷6	かつらぎ町	三谷	三谷6(Ⅱ-581)
4170	Ⅱ-582	三谷7	かつらぎ町	三谷	三谷7(Ⅱ-582)
4171	Ⅱ-583	三谷8	かつらぎ町	三谷	三谷8(Ⅱ-583)
4172	Ⅱ-584	兄井1	かつらぎ町	兄井	兄井1(Ⅱ-584)
4173	Ⅱ-585	兄井2	かつらぎ町	兄井	兄井2(Ⅱ-585)
4174	Ⅱ-586	兄井3	かつらぎ町	兄井	兄井3(Ⅱ-586)
4175	Ⅱ-587	兄井4	かつらぎ町	兄井	兄井4(Ⅱ-587)
4176	Ⅱ-588	寺尾3	かつらぎ町	寺尾	寺尾3(Ⅱ-588)
4177	Ⅱ-589	寺尾4	かつらぎ町	寺尾	寺尾4(Ⅱ-589)
4178	Ⅱ-590	寺尾5	かつらぎ町	寺尾	寺尾5(Ⅱ-590)
4179	Ⅱ-591	東洪田4	かつらぎ町	東洪田	東洪田4(Ⅱ-591)
4180	Ⅱ-592	東洪田5	かつらぎ町	東洪田	東洪田5(Ⅱ-592)
4181	Ⅱ-593	平沼田1	かつらぎ町	平沼田	平沼田1(Ⅱ-593)
4182	Ⅱ-594	平沼田2	かつらぎ町	平沼田	平沼田2(Ⅱ-594)
4183	Ⅱ-595	東洪田6	かつらぎ町	東洪田	東洪田6(Ⅱ-595)
4184	Ⅱ-596	平沼田3	かつらぎ町	平沼田	平沼田3(Ⅱ-596)
4185	Ⅱ-597	平沼田4	かつらぎ町	平沼田	平沼田4(Ⅱ-597)
4186	Ⅱ-598	平沼田5	かつらぎ町	平沼田	平沼田5(Ⅱ-598)
4187	Ⅱ-599	東洪田7	かつらぎ町	平沼田	東洪田7(Ⅱ-599)
4188	Ⅱ-602	西洪田2	かつらぎ町	西洪田	西洪田2(Ⅱ-602)
4189	Ⅱ-604	西洪田4	かつらぎ町	西洪田	西洪田4(Ⅱ-604)
4190	Ⅱ-606	西洪田6	かつらぎ町	西洪田	西洪田6(Ⅱ-606)
4191	Ⅱ-608	西洪田8	かつらぎ町	西洪田	西洪田8(Ⅱ-608)
4192	Ⅱ-609	西洪田9	かつらぎ町	西洪田	西洪田9(Ⅱ-609)
4193	Ⅱ-610	西洪田10	かつらぎ町	西洪田	西洪田10(Ⅱ-610)
4194	Ⅱ-612	東洪田9	かつらぎ町	東洪田	東洪田9(Ⅱ-612)
4195	Ⅱ-613	星川2	かつらぎ町	東洪田	星川2(Ⅱ-613)
4196	Ⅱ-614	東洪田10	かつらぎ町	東洪田	東洪田10(Ⅱ-614)
4197	Ⅱ-615	宮本1	かつらぎ町	宮本	宮本1(Ⅱ-615)
4198	Ⅱ-616	宮本2	かつらぎ町	宮本	宮本2(Ⅱ-616)
4199	Ⅱ-617	宮本3	かつらぎ町	宮本	宮本3(Ⅱ-617)
4200	Ⅱ-619	宮本5	かつらぎ町	宮本	宮本5(Ⅱ-619)
4201	Ⅱ-620	宮本6	かつらぎ町	宮本	宮本6(Ⅱ-620)
4202	Ⅱ-621	宮本7	かつらぎ町	宮本	宮本7(Ⅱ-621)
4203	Ⅱ-622	宮本8	かつらぎ町	宮本	宮本8(Ⅱ-622)
4204	Ⅱ-623	宮本9	かつらぎ町	宮本	宮本9(Ⅱ-623)
4205	Ⅱ-624	宮本10	かつらぎ町	宮本	宮本10(Ⅱ-624)
4206	Ⅱ-625	星川3	かつらぎ町	星川	星川3(Ⅱ-625)
4207	Ⅱ-626	星川4	かつらぎ町	星川	星川4(Ⅱ-626)
4208	Ⅱ-627	星川5	かつらぎ町	星川	星川5(Ⅱ-627)
4209	Ⅱ-628	星川6	かつらぎ町	星川	星川6(Ⅱ-628)
4210	Ⅱ-629	星川7	かつらぎ町	星川	星川7(Ⅱ-629)
4211	Ⅱ-630	星川8	かつらぎ町	星川	星川8(Ⅱ-630)
4212	Ⅱ-631	星川9	かつらぎ町	星川	星川9(Ⅱ-631)
4213	Ⅱ-632	星川10	かつらぎ町	星川	星川10(Ⅱ-632)
4214	Ⅱ-633	星川11	かつらぎ町	星川	星川11(Ⅱ-633)
4215	Ⅱ-634	星川12	かつらぎ町	星川	星川12(Ⅱ-634)
4216	Ⅱ-635	星川13	かつらぎ町	星川	星川13(Ⅱ-635)
4217	Ⅱ-636	星川14	かつらぎ町	星川	星川14(Ⅱ-636)
4218	Ⅱ-637	星川15	かつらぎ町	星川	星川15(Ⅱ-637)
4219	Ⅱ-638	星川16	かつらぎ町	星川	星川16(Ⅱ-638)
4220	Ⅱ-639	星川17	かつらぎ町	星川	星川17(Ⅱ-639)
4221	Ⅱ-640	星川18	かつらぎ町	星川	星川18(Ⅱ-640)
4222	Ⅱ-641	星川19	かつらぎ町	星川	星川19(Ⅱ-641)
4223	Ⅱ-642	御所1	かつらぎ町	御所	御所1(Ⅱ-642)
4224	Ⅱ-643	上天野1	かつらぎ町	上天野	上天野1(Ⅱ-643)
4225	Ⅱ-645	下天野2	かつらぎ町	下天野	下天野2(Ⅱ-645)
4226	Ⅱ-646	下天野3	かつらぎ町	下天野	下天野3(Ⅱ-646)

06-04-00 土砂災害警戒区域（急傾斜地の崩壊）

No	区域番号	区域名	市町村名	大字	区域名
4227	Ⅱ-647	下天野4	かつらぎ町	下天野	下天野4(Ⅱ-647)
4228	Ⅱ-648	上天野3	かつらぎ町	上天野	上天野3(Ⅱ-648)
4229	Ⅱ-649	上天野4	かつらぎ町	上天野	上天野4(Ⅱ-649)
4230	Ⅱ-650	上天野5	かつらぎ町	上天野	上天野5(Ⅱ-650)
4231	Ⅱ-651	上天野6	かつらぎ町	上天野	上天野6(Ⅱ-651)
4232	Ⅱ-652	上天野7	かつらぎ町	上天野	上天野7(Ⅱ-652)
4233	Ⅱ-653	上天野8	かつらぎ町	上天野	上天野8(Ⅱ-653)
4234	Ⅱ-654	下天野5	かつらぎ町	下天野	下天野5(Ⅱ-654)
4235	Ⅱ-655	下天野6	かつらぎ町	下天野	下天野6(Ⅱ-655)
4236	Ⅱ-657	下天野8	かつらぎ町	下天野	下天野8(Ⅱ-657)
4237	Ⅱ-658	上天野9	かつらぎ町	上天野	上天野9(Ⅱ-658)
4238	Ⅱ-659	上天野10	かつらぎ町	上天野	上天野10(Ⅱ-659)
4239	Ⅱ-660	上天野11	かつらぎ町	上天野	上天野11(Ⅱ-660)
4240	Ⅱ-661	上天野12	かつらぎ町	上天野	上天野12(Ⅱ-661)
4241	Ⅱ-662	上天野13	かつらぎ町	上天野	上天野13(Ⅱ-662)
4242	Ⅱ-663	御所14	かつらぎ町	御所	御所14(Ⅱ-663)
4243	Ⅱ-664	御所2	かつらぎ町	御所	御所2(Ⅱ-664)
4244	Ⅱ-665	御所3	かつらぎ町	御所	御所3(Ⅱ-665)
4245	Ⅱ-666	御所4	かつらぎ町	御所	御所4(Ⅱ-666)
4246	Ⅱ-667	御所5	かつらぎ町	御所	御所5(Ⅱ-667)
4247	Ⅱ-668	御所6	かつらぎ町	御所	御所6(Ⅱ-668)
4248	Ⅱ-669	御所7	かつらぎ町	御所	御所7(Ⅱ-669)
4249	Ⅱ-670	御所8	かつらぎ町	御所	御所8(Ⅱ-670)
4250	Ⅱ-671	御所9	かつらぎ町	御所	御所9(Ⅱ-671)
4251	Ⅱ-672	御所10	かつらぎ町	御所	御所10(Ⅱ-672)
4252	Ⅱ-673	御所11	かつらぎ町	御所	御所11(Ⅱ-673)
4253	Ⅱ-674	御所12	かつらぎ町	御所	御所12(Ⅱ-674)
4254	Ⅱ-675	星川20	かつらぎ町	御所	星川20(Ⅱ-675)
4255	Ⅱ-676	星川21	かつらぎ町	星川	星川21(Ⅱ-676)
4256	Ⅱ-677	星川22	かつらぎ町	星川	星川22(Ⅱ-677)
4257	Ⅱ-678	星川23	かつらぎ町	御所	星川23(Ⅱ-678)
4258	Ⅱ-679	星川24	かつらぎ町	御所	星川24(Ⅱ-679)
4259	Ⅱ-680	星山12	かつらぎ町	御所	星山12(Ⅱ-680)
4260	Ⅱ-681	星山3	かつらぎ町	星山	星山3(Ⅱ-681)
4261	Ⅱ-682	星山4	かつらぎ町	星山	星山4(Ⅱ-682)
4262	Ⅱ-683	星山5	かつらぎ町	星山	星山5(Ⅱ-683)
4263	Ⅱ-684	星山6	かつらぎ町	星山	星山6(Ⅱ-684)
4264	Ⅱ-685	星山7	かつらぎ町	星山	星山7(Ⅱ-685)
4265	Ⅱ-686	星山8	かつらぎ町	星山	星山8(Ⅱ-686)
4266	Ⅱ-687	星山9	かつらぎ町	星山	星山9(Ⅱ-687)
4267	Ⅱ-688	星山10	かつらぎ町	星山	星山10(Ⅱ-688)
4268	Ⅱ-689	星山11	かつらぎ町	星山	星山11(Ⅱ-689)
4269	Ⅱ-690	下天野9	かつらぎ町	下天野	下天野9(Ⅱ-690)
4270	Ⅱ-692	下天野11	かつらぎ町	下天野	下天野11(Ⅱ-692)
4271	Ⅱ-693	下天野12	かつらぎ町	下天野	下天野12(Ⅱ-693)
4272	Ⅱ-695	下天野14	かつらぎ町	下天野	下天野14(Ⅱ-695)
4273	Ⅱ-696	下天野15	かつらぎ町	下天野	下天野15(Ⅱ-696)
4274	Ⅱ-697	下天野16	かつらぎ町	下天野	下天野16(Ⅱ-697)
4275	Ⅱ-698	下天野17	かつらぎ町	下天野	下天野17(Ⅱ-698)
4276	Ⅱ-699	下天野18	かつらぎ町	下天野	下天野18(Ⅱ-699)
4277	Ⅱ-700	下天野19	かつらぎ町	下天野	下天野19(Ⅱ-700)
4278	Ⅱ-701	下天野20	かつらぎ町	下天野	下天野20(Ⅱ-701)
4279	Ⅱ-702	下天野21	かつらぎ町	下天野	下天野21(Ⅱ-702)
4280	Ⅱ-703	下天野22	かつらぎ町	下天野	下天野22(Ⅱ-703)
4281	Ⅱ-704	神田1	かつらぎ町	神田	神田1(Ⅱ-704)
4282	Ⅱ-705	日高5	かつらぎ町	御所	日高5(Ⅱ-705)
4283	Ⅱ-706	日高6	かつらぎ町	日高	日高6(Ⅱ-706)
4284	Ⅱ-707	日高7	かつらぎ町	日高	日高7(Ⅱ-707)
4285	Ⅱ-708	日高8	かつらぎ町	日高	日高8(Ⅱ-708)
4286	Ⅱ-709	日高9	かつらぎ町	日高	日高9(Ⅱ-709)
4287	Ⅱ-710	日高10	かつらぎ町	日高	日高10(Ⅱ-710)
4288	Ⅱ-711	日高11	かつらぎ町	日高	日高11(Ⅱ-711)
4289	Ⅱ-712	日高12	かつらぎ町	日高	日高12(Ⅱ-712)
4290	Ⅱ-713	日高13	かつらぎ町	日高	日高13(Ⅱ-713)
4291	Ⅱ-714	日高14	かつらぎ町	日高	日高14(Ⅱ-714)

06-04-00 土砂災害警戒区域（急傾斜地の崩壊）

No	区域番号	区域名	市町村名	大字	区域名
4292	Ⅱ-715	日高15	かつらぎ町	日高	日高15(Ⅱ-715)
4293	Ⅱ-716	神田2	かつらぎ町	神田	神田2(Ⅱ-716)
4294	Ⅱ-717	神田3	かつらぎ町	神田	神田3(Ⅱ-717)
4295	Ⅱ-718	日高16	かつらぎ町	日高	日高16(Ⅱ-718)
4296	Ⅱ-719	日高17	かつらぎ町	日高	日高17(Ⅱ-719)
4297	Ⅱ-720	日高18	かつらぎ町	日高	日高18(Ⅱ-720)
4298	Ⅱ-721	志賀市峠1	かつらぎ町	志賀	志賀市峠1(Ⅱ-721)
4299	Ⅱ-722	志賀市峠2	かつらぎ町	志賀	志賀市峠2(Ⅱ-722)
4300	Ⅱ-723	志賀市峠3	かつらぎ町	志賀	志賀市峠3(Ⅱ-723)
4301	Ⅱ-724	志賀市峠4	かつらぎ町	志賀	志賀市峠4(Ⅱ-724)
4302	Ⅱ-725	志賀4	かつらぎ町	志賀	志賀4(Ⅱ-725)
4303	Ⅱ-726	志賀5	かつらぎ町	志賀	志賀5(Ⅱ-726)
4304	Ⅱ-727	志賀6	かつらぎ町	志賀	志賀6(Ⅱ-727)
4305	Ⅱ-728	志賀7	かつらぎ町	志賀	志賀7(Ⅱ-728)
4306	Ⅱ-729	志賀8	かつらぎ町	志賀	志賀8(Ⅱ-729)
4307	Ⅱ-730	志賀9	かつらぎ町	志賀	志賀9(Ⅱ-730)
4308	Ⅱ-732	志賀11	かつらぎ町	志賀	志賀11(Ⅱ-732)
4309	Ⅱ-733	志賀12	かつらぎ町	志賀	志賀12(Ⅱ-733)
4310	Ⅱ-734	志賀13	かつらぎ町	志賀	志賀13(Ⅱ-734)
4311	Ⅱ-735	志賀14	かつらぎ町	志賀	志賀14(Ⅱ-735)
4312	Ⅱ-736	志賀15	かつらぎ町	志賀	志賀15(Ⅱ-736)
4313	Ⅱ-737	志賀下志賀1	かつらぎ町	志賀	志賀下志賀1(Ⅱ-737)
4314	Ⅱ-738	志賀下志賀2	かつらぎ町	志賀	志賀下志賀2(Ⅱ-738)
4315	Ⅱ-740	志賀16	かつらぎ町	志賀	志賀16(Ⅱ-740)
4316	Ⅱ-742	志賀18	かつらぎ町	志賀	志賀18(Ⅱ-742)
4317	Ⅱ-743	志賀下志賀4	かつらぎ町	志賀	志賀下志賀4(Ⅱ-743)
4318	Ⅱ-744	志賀19	かつらぎ町	志賀	志賀19(Ⅱ-744)
4319	Ⅱ-745	志賀下志賀5	かつらぎ町	志賀	志賀下志賀5(Ⅱ-745)
4320	Ⅱ-746	志賀下志賀6	かつらぎ町	志賀	志賀下志賀6(Ⅱ-746)
4321	Ⅱ-747	志賀下志賀7	かつらぎ町	志賀	志賀下志賀7(Ⅱ-747)
4322	Ⅱ-748	志賀下志賀8	かつらぎ町	志賀	志賀下志賀8(Ⅱ-748)
4323	Ⅱ-749	志賀下志賀9	かつらぎ町	志賀	志賀下志賀9(Ⅱ-749)
4324	Ⅱ-750	志賀20	かつらぎ町	志賀	志賀20(Ⅱ-750)
4325	Ⅱ-751	志賀21	かつらぎ町	志賀	志賀21(Ⅱ-751)
4326	Ⅱ-752	志賀22	かつらぎ町	志賀	志賀22(Ⅱ-752)
4327	Ⅱ-753	志賀23	かつらぎ町	志賀	志賀23(Ⅱ-753)
4328	Ⅱ-754	志賀下志賀10	かつらぎ町	志賀	志賀下志賀10(Ⅱ-754)
4329	Ⅱ-755	志賀24	かつらぎ町	志賀	志賀24(Ⅱ-755)
4330	Ⅱ-756	志賀下志賀11	かつらぎ町	志賀	志賀下志賀11(Ⅱ-756)
4331	Ⅱ-757	志賀25	かつらぎ町	志賀	志賀25(Ⅱ-757)
4332	Ⅱ-758	志賀26	かつらぎ町	志賀	志賀26(Ⅱ-758)
4333	Ⅱ-759	志賀27	かつらぎ町	志賀	志賀27(Ⅱ-759)
4334	Ⅱ-760	志賀28	かつらぎ町	志賀	志賀28(Ⅱ-760)
4335	Ⅱ-761	志賀29	かつらぎ町	志賀	志賀29(Ⅱ-761)
4336	Ⅱ-762	志賀30	かつらぎ町	志賀	志賀30(Ⅱ-762)
4337	Ⅱ-763	志賀31	かつらぎ町	志賀	志賀31(Ⅱ-763)
4338	Ⅱ-764	志賀32	かつらぎ町	志賀	志賀32(Ⅱ-764)
4339	Ⅱ-765	志賀33	かつらぎ町	志賀	志賀33(Ⅱ-765)
4340	Ⅱ-766	志賀34	かつらぎ町	志賀	志賀34(Ⅱ-766)
4341	Ⅱ-767	志賀35	かつらぎ町	志賀	志賀35(Ⅱ-767)
4342	Ⅱ-768	志賀36	かつらぎ町	志賀	志賀36(Ⅱ-768)
4343	Ⅱ-769	志賀37	かつらぎ町	志賀	志賀37(Ⅱ-769)
4344	Ⅱ-770	志賀38	かつらぎ町	志賀	志賀38(Ⅱ-770)
4345	Ⅱ-771	志賀39	かつらぎ町	志賀	志賀39(Ⅱ-771)
4346	Ⅱ-772	志賀40	かつらぎ町	志賀	志賀40(Ⅱ-772)
4347	Ⅱ-773	志賀41	かつらぎ町	志賀	志賀41(Ⅱ-773)
4348	Ⅱ-774	志賀42	かつらぎ町	志賀	志賀42(Ⅱ-774)
4349	Ⅱ-775	志賀43	かつらぎ町	志賀	志賀43(Ⅱ-775)
4350	Ⅱ-776	志賀44	かつらぎ町	志賀	志賀44(Ⅱ-776)
4351	Ⅱ-777	志賀45	かつらぎ町	志賀	志賀45(Ⅱ-777)
4352	Ⅱ-778	志賀46	かつらぎ町	志賀	志賀46(Ⅱ-778)
4353	Ⅱ-779	志賀47	かつらぎ町	志賀	志賀47(Ⅱ-779)
4354	Ⅱ-780	志賀48	かつらぎ町	志賀	志賀48(Ⅱ-780)
4355	Ⅱ-781	志賀49	かつらぎ町	志賀	志賀49(Ⅱ-781)
4356	Ⅱ-782	新城2	かつらぎ町	新城	新城2(Ⅱ-782)

No	区域番号	区域名	市町村名	大字	区域名
4357	Ⅱ-783	新城3	かつらぎ町	新城	新城3(Ⅱ-783)
4358	Ⅱ-784	新城4	かつらぎ町	新城	新城4(Ⅱ-784)
4359	Ⅱ-785	新城5	かつらぎ町	新城	新城5(Ⅱ-785)
4360	Ⅱ-786	新城6	かつらぎ町	新城	新城6(Ⅱ-786)
4361	Ⅱ-787	新城7	かつらぎ町	新城	新城7(Ⅱ-787)
4362	Ⅱ-788	新城8	かつらぎ町	新城	新城8(Ⅱ-788)
4363	Ⅱ-789	新城上新城1	かつらぎ町	新城	新城上新城1(Ⅱ-789)
4364	Ⅱ-790	新城上新城2	かつらぎ町	新城	新城上新城2(Ⅱ-790)
4365	Ⅱ-791	新城上新城3	かつらぎ町	新城	新城上新城3(Ⅱ-791)
4366	Ⅱ-792	新城上新城4	かつらぎ町	新城	新城上新城4(Ⅱ-792)
4367	Ⅱ-793	新城中新城1	かつらぎ町	新城	新城中新城1(Ⅱ-793)
4368	Ⅱ-794	新城中新城2	かつらぎ町	新城	新城中新城2(Ⅱ-794)
4369	Ⅱ-795	新城中新城3	かつらぎ町	新城	新城中新城3(Ⅱ-795)
4370	Ⅱ-796	新城中新城4	かつらぎ町	新城	新城中新城4(Ⅱ-796)
4371	Ⅱ-797	新城中新城5	かつらぎ町	新城	新城中新城5(Ⅱ-797)
4372	Ⅱ-798	新城9	かつらぎ町	新城	新城9(Ⅱ-798)
4373	Ⅱ-799	新城10	かつらぎ町	新城	新城10(Ⅱ-799)
4374	Ⅱ-800	新城11	かつらぎ町	新城	新城11(Ⅱ-800)
4375	Ⅱ-801	新城12	かつらぎ町	新城	新城12(Ⅱ-801)
4376	Ⅱ-802	新城13	かつらぎ町	新城	新城13(Ⅱ-802)
4377	Ⅱ-803	新城下新城1	かつらぎ町	新城	新城下新城1(Ⅱ-803)
4378	Ⅱ-804	新城14	かつらぎ町	新城	新城14(Ⅱ-804)
4379	Ⅱ-805	新城15	かつらぎ町	新城	新城15(Ⅱ-805)
4380	Ⅱ-806	新城16	かつらぎ町	新城	新城16(Ⅱ-806)
4381	Ⅱ-807	新城17	かつらぎ町	新城	新城17(Ⅱ-807)
4382	Ⅱ-808	志賀50	かつらぎ町	志賀	志賀50(Ⅱ-808)
4383	Ⅱ-1273	梁瀬有中2	かつらぎ町	花園梁瀬	梁瀬有中2(Ⅱ-1273)
4384	Ⅱ-1274	梁瀬有中3	かつらぎ町	花園梁瀬	梁瀬有中3(Ⅱ-1274)
4385	Ⅱ-1275	梁瀬有中4	かつらぎ町	花園梁瀬	梁瀬有中4(Ⅱ-1275)
4386	Ⅱ-1276	梁瀬有中5	かつらぎ町	花園梁瀬	梁瀬有中5(Ⅱ-1276)
4387	Ⅱ-1277	梁瀬有中6	かつらぎ町	花園梁瀬	梁瀬有中6(Ⅱ-1277)
4388	Ⅱ-1278	梁瀬有中7	かつらぎ町	花園梁瀬	梁瀬有中7(Ⅱ-1278)
4389	Ⅱ-1279	梁瀬臼谷2	かつらぎ町	花園梁瀬	梁瀬臼谷2(Ⅱ-1279)
4390	Ⅱ-1280	梁瀬臼谷3	かつらぎ町	花園梁瀬	梁瀬臼谷3(Ⅱ-1280)
4391	Ⅱ-1281	梁瀬臼谷4	かつらぎ町	花園梁瀬	梁瀬臼谷4(Ⅱ-1281)
4392	Ⅱ-1282	梁瀬臼谷5	かつらぎ町	花園梁瀬	梁瀬臼谷5(Ⅱ-1282)
4393	Ⅱ-1283	梁瀬臼谷6	かつらぎ町	花園梁瀬	梁瀬臼谷6(Ⅱ-1283)
4394	Ⅱ-1284	梁瀬臼谷7	かつらぎ町	花園梁瀬	梁瀬臼谷7(Ⅱ-1284)
4395	Ⅱ-1285	久木1	かつらぎ町	花園久木	久木1(Ⅱ-1285)
4396	Ⅱ-1286	久木2	かつらぎ町	花園久木	久木2(Ⅱ-1286)
4397	Ⅱ-1288	梁瀬古向1	かつらぎ町	花園梁瀬	梁瀬古向1(Ⅱ-1288)
4398	Ⅱ-1289	梁瀬古向2	かつらぎ町	花園梁瀬	梁瀬古向2(Ⅱ-1289)
4399	Ⅱ-1290	梁瀬峯手1	かつらぎ町	花園梁瀬	梁瀬峯手1(Ⅱ-1290)
4400	Ⅱ-1291	梁瀬中越11	かつらぎ町	花園梁瀬	梁瀬中越11(Ⅱ-1291)
4401	Ⅱ-1292	梁瀬峯手2	かつらぎ町	花園梁瀬	梁瀬峯手2(Ⅱ-1292)
4402	Ⅱ-1293	梁瀬峯手3	かつらぎ町	花園梁瀬	梁瀬峯手3(Ⅱ-1293)
4403	Ⅱ-1294	梁瀬中越2	かつらぎ町	花園梁瀬	梁瀬中越2(Ⅱ-1294)
4404	Ⅱ-1295	中越1	かつらぎ町	花園梁瀬	中越1(Ⅱ-1295)
4405	Ⅱ-1296	梁瀬中越14	かつらぎ町	花園梁瀬	梁瀬中越14(Ⅱ-1296)
4406	Ⅱ-1297	中越2	かつらぎ町	花園梁瀬	中越2(Ⅱ-1297)
4407	Ⅱ-1298	中越3	かつらぎ町	花園梁瀬	中越3(Ⅱ-1298)
4408	Ⅱ-1299	梁瀬中越7	かつらぎ町	花園梁瀬	梁瀬中越7(Ⅱ-1299)
4409	Ⅱ-1301	梁瀬中越9	かつらぎ町	花園梁瀬	梁瀬中越9(Ⅱ-1301)
4410	Ⅱ-1302	梁瀬中越10	かつらぎ町	花園梁瀬	梁瀬中越10(Ⅱ-1302)
4411	Ⅱ-1303	北寺4	かつらぎ町	花園北寺	北寺4(Ⅱ-1303)
4412	Ⅱ-1304	北寺5	かつらぎ町	花園北寺	北寺5(Ⅱ-1304)
4413	Ⅱ-1305	北寺3	かつらぎ町	花園北寺	北寺3(Ⅱ-1305)
4414	Ⅱ-1306	池ノ窪1	かつらぎ町	花園池ノ窪	池ノ窪1(Ⅱ-1306)
4415	Ⅱ-1307	北寺南垣内1	かつらぎ町	花園北寺	北寺南垣内1(Ⅱ-1307)
4416	Ⅱ-1308	北寺南垣内2	かつらぎ町	花園北寺	北寺南垣内2(Ⅱ-1308)
4417	Ⅱ-1309	新子堂原2	かつらぎ町	花園新子	新子堂原2(Ⅱ-1309)
4418	Ⅱ-1310	新子金剛寺3	かつらぎ町	花園新子	新子金剛寺3(Ⅱ-1310)
4419	Ⅱ-1311	中南1	かつらぎ町	花園中南	中南1(Ⅱ-1311)
4420	Ⅱ-1312	中南2	かつらぎ町	花園中南	中南2(Ⅱ-1312)
4421	Ⅱ-1313	梁瀬敷地1	かつらぎ町	花園梁瀬	梁瀬敷地1(Ⅱ-1313)

06-04-00 土砂災害警戒区域（急傾斜地の崩壊）

No	区域番号	区域名	市町村名	大字	区域名
4422	Ⅱ-1314	梁瀬敷地2	かつらぎ町	花園梁瀬	梁瀬敷地2(Ⅱ-1314)
4423	Ⅱ-1315	梁瀬滝谷1	かつらぎ町	花園梁瀬	梁瀬滝谷1(Ⅱ-1315)
4424	Ⅱ-1316	梁瀬滝谷2	かつらぎ町	花園梁瀬	梁瀬滝谷2(Ⅱ-1316)
4425	Ⅱ-10001	新城20	かつらぎ町	新城	新城20(Ⅱ-10001)
4426	Ⅱ-10002	新城21	かつらぎ町	新城	新城21(Ⅱ-10002)
4427	Ⅱ-10003	新城22	かつらぎ町	新城	新城22(Ⅱ-10003)
4428	Ⅱ-10004	新城23	かつらぎ町	新城	新城23(Ⅱ-10004)
4429	Ⅱ-10005	新城25	かつらぎ町	新城	新城25(Ⅱ-10005)
4430	Ⅱ-10006	新城26	かつらぎ町	新城	新城26(Ⅱ-10006)
4431	Ⅱ-10007	新城27	かつらぎ町	新城	新城27(Ⅱ-10007)
4432	Ⅱ-10031	星山13	かつらぎ町	星山	星山13(Ⅱ-10031)
4433	Ⅱ-10032	星山14	かつらぎ町	星山	星山14(Ⅱ-10032)
4434	Ⅱ-10033	星山15	かつらぎ町	星山	星山15(Ⅱ-10033)
4435	Ⅱ-10034	星山16	かつらぎ町	星山	星山16(Ⅱ-10034)
4436	Ⅱ-10035	下天野23	かつらぎ町	下天野	下天野23(Ⅱ-10035)
4437	Ⅱ-10036	下天野24	かつらぎ町	下天野	下天野24(Ⅱ-10036)
4438	Ⅱ-10037	下天野25	かつらぎ町	下天野	下天野25(Ⅱ-10037)
4439	Ⅱ-10038	下天野26	かつらぎ町	下天野	下天野26(Ⅱ-10038)
4440	Ⅱ-10039	下天野27	かつらぎ町	下天野	下天野27(Ⅱ-10039)
4441	Ⅱ-10040	下天野28	かつらぎ町	下天野	下天野28(Ⅱ-10040)
4442	Ⅱ-10041	下天野29	かつらぎ町	下天野	下天野29(Ⅱ-10041)
4443	Ⅱ-10042	下天野30	かつらぎ町	下天野	下天野30(Ⅱ-10042)
4444	Ⅱ-10043	下天野31	かつらぎ町	下天野	下天野31(Ⅱ-10043)
4445	Ⅱ-10044	下天野32	かつらぎ町	下天野	下天野32(Ⅱ-10044)
4446	Ⅱ-10045	星川25	かつらぎ町	星川	星川25(Ⅱ-10045)
4447	Ⅱ-10046	星川26	かつらぎ町	星川	星川26(Ⅱ-10046)
4448	Ⅱ-10047	星川27	かつらぎ町	星川	星川27(Ⅱ-10047)
4449	Ⅱ-10048	星川28	かつらぎ町	星川	星川28(Ⅱ-10048)
4450	Ⅱ-10049	星川29	かつらぎ町	星川	星川29(Ⅱ-10049)
4451	Ⅱ-10051	星川31	かつらぎ町	星川	星川31(Ⅱ-10051)
4452	Ⅱ-10052	星川32	かつらぎ町	星川	星川32(Ⅱ-10052)
4453	Ⅱ-10054	星川34	かつらぎ町	星川	星川34(Ⅱ-10054)
4454	Ⅱ-10055	星川35	かつらぎ町	星川	星川35(Ⅱ-10055)
4455	Ⅱ-10056	星川36	かつらぎ町	星川	星川36(Ⅱ-10056)
4456	Ⅱ-10057	平(1)	かつらぎ町	平	平(1)(Ⅱ-10057)
4457	Ⅱ-10058	平(2)	かつらぎ町	平	平(2)(Ⅱ-10058)
4458	Ⅱ-10059	平(3)	かつらぎ町	平	平(3)(Ⅱ-10059)
4459	Ⅱ-10060	平(4)	かつらぎ町	平	平(4)(Ⅱ-10060)
4460	Ⅱ-10061	平(5)	かつらぎ町	平	平(5)(Ⅱ-10061)
4461	Ⅱ-10062	平(6)	かつらぎ町	平	平(6)(Ⅱ-10062)
4462	Ⅱ-10063	日高(1)	かつらぎ町	日高	日高(1)(Ⅱ-10063)
4463	Ⅱ-10064	日高(2)	かつらぎ町	日高	日高(2)(Ⅱ-10064)
4464	Ⅱ-10065	日高(3)	かつらぎ町	日高	日高(3)(Ⅱ-10065)
4465	Ⅱ-10066	日高(4)	かつらぎ町	日高	日高(4)(Ⅱ-10066)
4466	Ⅱ-10067	日高(5)	かつらぎ町	日高	日高(5)(Ⅱ-10067)
4467	Ⅱ-10068	日高(6)	かつらぎ町	日高	日高(6)(Ⅱ-10068)
4468	Ⅱ-10069	教良寺9	かつらぎ町	教良寺	教良寺9(Ⅱ-10069)
4469	Ⅱ-10070	教良寺10	かつらぎ町	教良寺	教良寺10(Ⅱ-10070)
4470	Ⅱ-10071	教良寺11	かつらぎ町	教良寺	教良寺11(Ⅱ-10071)
4471	Ⅱ-10072	教良寺12	かつらぎ町	教良寺	教良寺12(Ⅱ-10072)
4472	Ⅱ-10073	教良寺13	かつらぎ町	教良寺	教良寺13(Ⅱ-10073)
4473	Ⅱ-10074	教良寺14	かつらぎ町	教良寺	教良寺14(Ⅱ-10074)
4474	Ⅱ-10075	教良寺15	かつらぎ町	教良寺	教良寺15(Ⅱ-10075)
4475	Ⅱ-10076	上天野15	かつらぎ町	上天野	上天野15(Ⅱ-10076)
4476	Ⅱ-10077	上天野16	かつらぎ町	上天野	上天野16(Ⅱ-10077)
4477	Ⅱ-10078	志賀52	かつらぎ町	志賀	志賀52(Ⅱ-10078)
4478	Ⅱ-10079	志賀53	かつらぎ町	志賀	志賀53(Ⅱ-10079)
4479	Ⅱ-10080	志賀54	かつらぎ町	志賀	志賀54(Ⅱ-10080)
4480	Ⅱ-10081	志賀55	かつらぎ町	志賀	志賀55(Ⅱ-10081)
4481	Ⅱ-10082	志賀56	かつらぎ町	志賀	志賀56(Ⅱ-10082)
4482	Ⅱ-10095	日高(8)	かつらぎ町	日高	日高(8)(Ⅱ-10095)
4483	Ⅱ-10096	日高(9)	かつらぎ町	日高	日高(9)(Ⅱ-10096)
4484	Ⅱ-10097	日高(10)	かつらぎ町	日高	日高(10)(Ⅱ-10097)
4485	Ⅱ-10098	日高(11)	かつらぎ町	日高	日高(11)(Ⅱ-10098)
4486	Ⅱ-10099	日高(12)	かつらぎ町	日高	日高(12)(Ⅱ-10099)

06-04-00 土砂災害警戒区域（急傾斜地の崩壊）

No	区域番号	区域名	市町村名	大字	区域名
4487	Ⅱ-10100	日高(13)	かつらぎ町	日高	日高(13)(Ⅱ-10100)
4488	Ⅱ-10101	日高(14)	かつらぎ町	日高	日高(14)(Ⅱ-10101)
4489	Ⅱ-10102	日高(15)	かつらぎ町	日高	日高(15)(Ⅱ-10102)
4490	Ⅱ-10103	日高(16)	かつらぎ町	日高	日高(16)(Ⅱ-10103)
4491	Ⅱ-10104	日高(17)	かつらぎ町	日高	日高(17)(Ⅱ-10104)
4492	Ⅱ-10105	日高(18)	かつらぎ町	日高	日高(18)(Ⅱ-10105)
4493	Ⅱ-10106	日高(19)	かつらぎ町	日高	日高(19)(Ⅱ-10106)
4494	Ⅱ-10107	日高(20)	かつらぎ町	日高	日高(20)(Ⅱ-10107)
4495	Ⅱ-10108	日高(21)	かつらぎ町	日高	日高(21)(Ⅱ-10108)
4496	Ⅱ-10110	日高(23)	かつらぎ町	日高	日高(23)(Ⅱ-10110)
4497	Ⅱ-10111	日高(24)	かつらぎ町	日高	日高(24)(Ⅱ-10111)
4498	Ⅱ-10112	日高(25)	かつらぎ町	日高	日高(25)(Ⅱ-10112)
4499	Ⅱ-10132	平沼田7	かつらぎ町	平沼田	平沼田7(Ⅱ-10132)
4500	Ⅱ-10133	平沼田8	かつらぎ町	平沼田	平沼田8(Ⅱ-10133)
4501	Ⅱ-10134	平沼田9	かつらぎ町	平沼田	平沼田9(Ⅱ-10134)
4502	Ⅱ-10135	宮本11	かつらぎ町	宮本	宮本11(Ⅱ-10135)
4503	Ⅱ-10136	宮本12	かつらぎ町	宮本	宮本12(Ⅱ-10136)
4504	Ⅱ-10137	宮本13	かつらぎ町	宮本	宮本13(Ⅱ-10137)
4505	Ⅱ-10138	宮本15	かつらぎ町	宮本	宮本15(Ⅱ-10138)
4506	Ⅱ-10139	宮本16	かつらぎ町	宮本	宮本16(Ⅱ-10139)
4507	Ⅱ-10142	三谷(10)	かつらぎ町	三谷	三谷(10)(Ⅱ-10142)
4508	Ⅱ-10143	兄井(5)	かつらぎ町	兄井	兄井(5)(Ⅱ-10143)
4509	Ⅱ-10158	西洪田(101)	かつらぎ町	西洪田	西洪田(101)(Ⅱ-10158)
4510	Ⅱ-10159	西洪田(102)	かつらぎ町	西洪田	西洪田(102)(Ⅱ-10159)
4511	Ⅱ-10160	西洪田(103)	かつらぎ町	西洪田	西洪田(103)(Ⅱ-10160)
4512	Ⅱ-10161	東洪田(102)	かつらぎ町	東洪田	東洪田(102)(Ⅱ-10161)
4513	Ⅱ-10162	東洪田(103)	かつらぎ町	東洪田	東洪田(103)(Ⅱ-10162)
4514	Ⅱ-10163	東洪田(104)	かつらぎ町	東洪田	東洪田(104)(Ⅱ-10163)
4515	Ⅱ-10176	中飯降(102)	かつらぎ町	中飯降	中飯降(102)(Ⅱ-10176)
4516	Ⅱ-10177	中飯降(103)	かつらぎ町	中飯降	中飯降(103)(Ⅱ-10177)
4517	Ⅱ-10178	中飯降(104)	かつらぎ町	中飯降	中飯降(104)(Ⅱ-10178)
4518	Ⅱ-10179	中飯降(105)	かつらぎ町	中飯降	中飯降(105)(Ⅱ-10179)
4519	Ⅱ-10180	大畑(101)	かつらぎ町	大畑	大畑(101)(Ⅱ-10180)
4520	Ⅱ-10181	丁ノ町(101)	かつらぎ町	丁ノ町	丁ノ町(101)(Ⅱ-10181)
4521	Ⅱ-10182	丁ノ町(102)	かつらぎ町	丁ノ町	丁ノ町(102)(Ⅱ-10182)
4522	Ⅱ-10183	丁ノ町(103)	かつらぎ町	丁ノ町	丁ノ町(103)(Ⅱ-10183)
4523	Ⅱ-10184	丁ノ町(104)	かつらぎ町	丁ノ町	丁ノ町(104)(Ⅱ-10184)
4524	Ⅱ-10185	丁ノ町(105)	かつらぎ町	丁ノ町	丁ノ町(105)(Ⅱ-10185)
4525	Ⅱ-10201	短野(102)	かつらぎ町	短野	短野(102)(Ⅱ-10201)
4526	Ⅱ-10202	短野(103)	かつらぎ町	短野	短野(103)(Ⅱ-10202)
4527	Ⅱ-10203	短野(104)	かつらぎ町	短野	短野(104)(Ⅱ-10203)
4528	Ⅱ-10204	短野(105)	かつらぎ町	短野	短野(105)(Ⅱ-10204)
4529	Ⅱ-10205	西飯降(101)	かつらぎ町	西飯降	西飯降(101)(Ⅱ-10205)
4530	Ⅱ-10206	妙寺(101)	かつらぎ町	妙寺	妙寺(101)(Ⅱ-10206)
4531	Ⅱ-10220	笠田中(102)	かつらぎ町	笠田中	笠田中(102)(Ⅱ-10220)
4532	Ⅱ-10221	笠田中(103)	かつらぎ町	笠田中	笠田中(103)(Ⅱ-10221)
4533	Ⅱ-10222	笠田中(104)	かつらぎ町	笠田中	笠田中(104)(Ⅱ-10222)
4534	Ⅱ-10223	笠田中(105)	かつらぎ町	笠田中	笠田中(105)(Ⅱ-10223)
4535	Ⅱ-10224	笠田東(101)	かつらぎ町	笠田東	笠田東(101)(Ⅱ-10224)
4536	Ⅱ-10225	笠田東(102)	かつらぎ町	笠田東	笠田東(102)(Ⅱ-10225)
4537	Ⅱ-10226	佐野(101)	かつらぎ町	佐野	佐野(101)(Ⅱ-10226)
4538	Ⅱ-10227	佐野(102)	かつらぎ町	佐野	佐野(102)(Ⅱ-10227)
4539	Ⅱ-10228	佐野(103)	かつらぎ町	佐野	佐野(103)(Ⅱ-10228)
4540	Ⅱ-10229	佐野(104)	かつらぎ町	佐野	佐野(104)(Ⅱ-10229)
4541	Ⅱ-10230	笠田中(106)	かつらぎ町	笠田中	笠田中(106)(Ⅱ-10230)
4542	Ⅱ-10231	移(102)	かつらぎ町	移	移(102)(Ⅱ-10231)
4543	Ⅱ-10233	移(104)	かつらぎ町	移	移(104)(Ⅱ-10233)
4544	Ⅱ-10234	移(105)	かつらぎ町	移	移(105)(Ⅱ-10234)
4545	Ⅱ-10235	背ノ山(101)	かつらぎ町	背ノ山	背ノ山(101)(Ⅱ-10235)
4546	Ⅱ-10236	高田(101)	かつらぎ町	高田	高田(101)(Ⅱ-10236)
4547	Ⅱ-10237	高田(102)	かつらぎ町	高田	高田(102)(Ⅱ-10237)
4548	Ⅱ-10238	高田(103)	かつらぎ町	高田	高田(103)(Ⅱ-10238)
4549	Ⅱ-10239	窪(101)	かつらぎ町	窪	窪(101)(Ⅱ-10239)
4550	Ⅱ-10323	広口(101)	かつらぎ町	広口	広口(101)(Ⅱ-10323)
4551	Ⅱ-10324	広口(102)	かつらぎ町	広口	広口(102)(Ⅱ-10324)

06-04-00 土砂災害警戒区域（急傾斜地の崩壊）

No	区域番号	区域名	市町村名	大字	区域名
4552	Ⅱ-10325	広口(103)	かつらぎ町	広口	広口(103)(Ⅱ-10325)
4553	Ⅱ-10326	広口(104)	かつらぎ町	広口	広口(104)(Ⅱ-10326)
4554	Ⅱ-10327	広口(105)	かつらぎ町	広口	広口(105)(Ⅱ-10327)
4555	Ⅱ-10328	広口(106)	かつらぎ町	広口	広口(106)(Ⅱ-10328)
4556	Ⅱ-10329	広口(107)	かつらぎ町	広口	広口(107)(Ⅱ-10329)
4557	Ⅱ-10330	広口(108)	かつらぎ町	広口	広口(108)(Ⅱ-10330)
4558	Ⅱ-10331	広口(109)	かつらぎ町	広口	広口(109)(Ⅱ-10331)
4559	Ⅱ-10332	広口(110)	かつらぎ町	広口	広口(110)(Ⅱ-10332)
4560	Ⅱ-10333	広口(111)	かつらぎ町	広口	広口(111)(Ⅱ-10333)
4561	Ⅱ-10334	平(101)	かつらぎ町	平	平(101)(Ⅱ-10334)
4562	Ⅱ-10335	平(102)	かつらぎ町	平	平(102)(Ⅱ-10335)
4563	Ⅱ-10336	平(103)	かつらぎ町	平	平(103)(Ⅱ-10336)
4564	Ⅱ-10337	平(104)	かつらぎ町	平	平(104)(Ⅱ-10337)
4565	Ⅱ-10338	平(105)	かつらぎ町	平	平(105)(Ⅱ-10338)
4566	Ⅱ-10339	平(106)	かつらぎ町	平	平(106)(Ⅱ-10339)
4567	Ⅱ-10340	御所(101)	かつらぎ町	御所	御所(101)(Ⅱ-10340)
4568	Ⅱ-10341	御所(102)	かつらぎ町	御所	御所(102)(Ⅱ-10341)
4569	Ⅱ-10342	御所(103)	かつらぎ町	御所	御所(103)(Ⅱ-10342)
4570	Ⅱ-10343	御所(104)	かつらぎ町	御所	御所(104)(Ⅱ-10343)
4571	Ⅱ-10344	御所(105)	かつらぎ町	御所	御所(105)(Ⅱ-10344)
4572	Ⅱ-10345	御所(106)	かつらぎ町	御所	御所(106)(Ⅱ-10345)
4573	Ⅱ-10346	御所(107)	かつらぎ町	御所	御所(107)(Ⅱ-10346)
4574	Ⅱ-10347	御所(108)	かつらぎ町	御所	御所(108)(Ⅱ-10347)
4575	Ⅱ-10379	柏木(102)	かつらぎ町	柏木	柏木(102)(Ⅱ-10379)
4576	Ⅱ-10380	柏木(103)	かつらぎ町	柏木	柏木(103)(Ⅱ-10380)
4577	Ⅱ-10381	柏木(104)	かつらぎ町	柏木	柏木(104)(Ⅱ-10381)
4578	Ⅱ-10382	柏木(105)	かつらぎ町	柏木	柏木(105)(Ⅱ-10382)
4579	Ⅱ-10383	柏木(106)	かつらぎ町	柏木	柏木(106)(Ⅱ-10383)
4580	Ⅱ-10384	柏木(107)	かつらぎ町	柏木	柏木(107)(Ⅱ-10384)
4581	Ⅱ-10386	柏木(109)	かつらぎ町	柏木	柏木(109)(Ⅱ-10386)
4582	Ⅱ-10387	広浦(101)	かつらぎ町	広浦	広浦(101)(Ⅱ-10387)
4583	Ⅱ-10388	広浦(102)	かつらぎ町	広浦	広浦(102)(Ⅱ-10388)
4584	Ⅱ-10389	広浦(103)	かつらぎ町	広浦	広浦(103)(Ⅱ-10389)
4585	Ⅱ-10390	広浦(104)	かつらぎ町	広浦	広浦(104)(Ⅱ-10390)
4586	Ⅱ-10391	大藪(101)	かつらぎ町	大藪	大藪(101)(Ⅱ-10391)
4587	Ⅱ-10392	大藪(102)	かつらぎ町	大藪	大藪(102)(Ⅱ-10392)
4588	Ⅱ-10393	大藪(103)	かつらぎ町	大藪	大藪(103)(Ⅱ-10393)
4589	Ⅱ-10394	大藪(104)	かつらぎ町	大藪	大藪(104)(Ⅱ-10394)
4590	Ⅱ-10395	大藪(105)	かつらぎ町	大藪	大藪(105)(Ⅱ-10395)
4591	Ⅱ-10396	大谷(101)	かつらぎ町	大谷	大谷(101)(Ⅱ-10396)
4592	Ⅱ-10397	大谷(102)	かつらぎ町	大谷	大谷(102)(Ⅱ-10397)
4593	Ⅱ-10398	大谷(103)	かつらぎ町	大谷	大谷(103)(Ⅱ-10398)
4594	Ⅱ-10399	大谷(104)	かつらぎ町	大谷	大谷(104)(Ⅱ-10399)
4595	Ⅱ-10400	大谷(105)	かつらぎ町	大谷	大谷(105)(Ⅱ-10400)
4596	Ⅱ-10401	大谷(106)	かつらぎ町	大谷	大谷(106)(Ⅱ-10401)
4597	Ⅱ-10402	大谷(107)	かつらぎ町	大谷	大谷(107)(Ⅱ-10402)
4598	Ⅲ-103	平7	かつらぎ町	平	平7(Ⅲ-103)
4599	Ⅲ-110	広口21	かつらぎ町	広口	広口21(Ⅲ-110)
4600	Ⅲ-111	広口22	かつらぎ町	滝	広口22(Ⅲ-111)
4601	Ⅲ-112	広口23	かつらぎ町	滝	広口23(Ⅲ-112)
4602	Ⅲ-114	平13	かつらぎ町	平	平13(Ⅲ-114)
4603	Ⅲ-115	東谷9	かつらぎ町	東谷	東谷9(Ⅲ-115)
4604	Ⅲ-116	東谷10	かつらぎ町	滝	東谷10(Ⅲ-116)
4605	Ⅲ-118	滝6	かつらぎ町	滝	滝6(Ⅲ-118)
4606	Ⅲ-119	広口24	かつらぎ町	広口	広口24(Ⅲ-119)
4607	Ⅲ-120	滝7	かつらぎ町	滝	滝7(Ⅲ-120)
4608	Ⅲ-121	滝8	かつらぎ町	滝	滝8(Ⅲ-121)
4609	Ⅲ-122	滝9	かつらぎ町	滝	滝9(Ⅲ-122)
4610	Ⅲ-123	広口25	かつらぎ町	広口	広口25(Ⅲ-123)
4611	Ⅲ-124	滝10	かつらぎ町	滝	滝10(Ⅲ-124)
4612	Ⅲ-125	広口26	かつらぎ町	滝	広口26(Ⅲ-125)
4613	Ⅲ-126	広口27	かつらぎ町	滝	広口27(Ⅲ-126)
4614	Ⅲ-128	東谷神野3	かつらぎ町	東谷	東谷神野3(Ⅲ-128)
4615	Ⅲ-129	東谷大久保3	かつらぎ町	東谷	東谷大久保3(Ⅲ-129)
4616	Ⅲ-130	東谷中畑4	かつらぎ町	東谷	東谷中畑4(Ⅲ-130)

06-04-00 土砂災害警戒区域（急傾斜地の崩壊）

No	区域番号	区域名	市町村名	大字	区域名
4617	Ⅲ-132	東谷中畑6	かつらぎ町	東谷	東谷中畑6(Ⅲ-132)
4618	Ⅲ-133	東谷中畑7	かつらぎ町	東谷	東谷中畑7(Ⅲ-133)
4619	Ⅲ-136	滝東滝14	かつらぎ町	滝	滝東滝14(Ⅲ-136)
4620	Ⅲ-137	短野7	かつらぎ町	短野	短野7(Ⅲ-137)
4621	Ⅲ-141	中飯降14	かつらぎ町	大畑	中飯降14(Ⅲ-141)
4622	Ⅲ-142	中飯降15	かつらぎ町	大畑	中飯降15(Ⅲ-142)
4623	Ⅲ-144	萩原8	かつらぎ町	笠田中	萩原8(Ⅲ-144)
4624	Ⅲ-145	移6	かつらぎ町	移	移6(Ⅲ-145)
4625	Ⅲ-146	移7	かつらぎ町	移	移7(Ⅲ-146)
4626	Ⅲ-148	笠田東3	かつらぎ町	笠田東	笠田東3(Ⅲ-148)
4627	Ⅲ-151	移9	かつらぎ町	移	移9(Ⅲ-151)
4628	Ⅲ-160	佐野5	かつらぎ町	広浦	佐野5(Ⅲ-160)
4629	Ⅲ-167	柏木西柏木19	かつらぎ町	柏木、大藪	柏木西柏木19(Ⅲ-167)
4630	Ⅲ-169	大谷6	かつらぎ町	柏木	大谷6(Ⅲ-169)
4631	Ⅲ-174	大谷11	かつらぎ町	大谷	大谷11(Ⅲ-174)
4632	Ⅲ-175	大谷12	かつらぎ町	大藪	大谷12(Ⅲ-175)
4633	Ⅲ-177	柏木東柏木11	かつらぎ町	柏木	柏木東柏木11(Ⅲ-177)
4634	Ⅲ-180	大藪5	かつらぎ町	大藪	大藪5(Ⅲ-180)
4635	Ⅲ-181	大藪6	かつらぎ町	大藪	大藪6(Ⅲ-181)
4636	Ⅲ-192	妙寺3	かつらぎ町	丁ノ町	妙寺3(Ⅲ-192)
4637	Ⅲ-193	妙寺4	かつらぎ町	妙寺	妙寺4(Ⅲ-193)
4638	Ⅲ-195	短野広野8	かつらぎ町	妙寺	短野広野8(Ⅲ-195)
4639	Ⅲ-199	短野14	かつらぎ町	短野	短野14(Ⅲ-199)
4640	Ⅲ-200	短野15	かつらぎ町	短野	短野15(Ⅲ-200)
4641	Ⅲ-204	西飯降4	かつらぎ町	西飯降	西飯降4(Ⅲ-204)
4642	Ⅲ-206	中飯降18	かつらぎ町	中飯降	中飯降18(Ⅲ-206)
4643	Ⅲ-213	中飯降25	かつらぎ町	中飯降	中飯降25(Ⅲ-213)
4644	Ⅲ-217	中飯降29	かつらぎ町	中飯降	中飯降29(Ⅲ-217)
4645	Ⅲ-218	西洪田12	かつらぎ町	東洪田	西洪田12(Ⅲ-218)
4646	Ⅲ-222	上天野14	かつらぎ町	上天野	上天野14(Ⅲ-222)
4647	Ⅲ-223	御所13	かつらぎ町	御所	御所13(Ⅲ-223)
4648	Ⅲ-224	志賀下志賀12	かつらぎ町	志賀	志賀下志賀12(Ⅲ-224)
4649	I-55	鶴の澤	九度山町	九度山	鶴の澤(I-55)
4650	I-57	入郷8	九度山町	入郷	入郷8(I-57)
4651	I-58	椎出7	九度山町	椎出	椎出7(I-58)
4652	I-59	椎出	九度山町	椎出	椎出(I-59)
4653	I-60	椎出8	九度山町	椎出	椎出8(I-60)
4654	I-61	西出垣内	九度山町	椎出	西出垣内(I-61)
4655	I-62	滝垣内	九度山町	椎出	滝垣内(I-62)
4656	I-63	下古沢24	九度山町	下古沢	下古沢24(I-63)
4657	I-64	下古沢25	九度山町	下古沢	下古沢25(I-64)
4658	I-65	中古沢17	九度山町	中古沢	中古沢17(I-65)
4659	I-66	上古沢13	九度山町	上古沢	上古沢13(I-66)
4660	I-68	河根12	九度山町	河根	河根12(I-68)
4661	I-69	河根13	九度山町	河根	河根13(I-69)
4662	I-2126	宮垣内1	九度山町	椎出	宮垣内1(I-2126)
4663	I-2210	椎出猪鼻・椎出宮垣内	九度山町	椎出	椎出猪鼻・椎出宮垣内(I-2210)
4664	I-2211	椎出10	九度山町	椎出	椎出10(I-2211)
4665	I-2212	上古沢9	九度山町	上古沢	上古沢9(I-2212)
4666	I-2213	河根19	九度山町	河根	河根19(I-2213)
4667	I-3114	九度山1	九度山町	九度山	九度山1(I-3114)
4668	I-3115	九度山旭1	九度山町	九度山	九度山旭1(I-3115)
4669	I-3116	九度山広良1	九度山町	九度山	九度山広良1(I-3116)
4670	I-3117	九度山東山1	九度山町	九度山	九度山東山1(I-3117)
4671	I-3118	九度山東山2	九度山町	九度山	九度山東山2(I-3118)
4672	I-3119	九度山2	九度山町	九度山	九度山2(I-3119)
4673	I-3120	九度山東山3	九度山町	九度山	九度山東山3(I-3120)
4674	I-3121	河根繁野1	九度山町	河根	河根繁野1(I-3121)
4675	I-3122	下古沢26	九度山町	下古沢	下古沢26(I-3122)
4676	I-3123	下古沢27	九度山町	下古沢	下古沢27(I-3123)
4677	I-3124	河根1	九度山町	河根	河根1(I-3124)
4678	I-3125	河根2	九度山町	河根	河根2(I-3125)
4679	I-3126	河根3	九度山町	河根	河根3(I-3126)
4680	I-3127	河根4	九度山町	東郷	河根4(I-3127)
4681	I-3128	河根5	九度山町	丹生川	河根5(I-3128)

06-04-00 土砂災害警戒区域（急傾斜地の崩壊）

No	区域番号	区域名	市町村名	大字	区域名
4682	I-3129	河根6	九度山町	丹生川	河根6(I-3129)
4683	I-3130	丹生川1	九度山町	東郷	丹生川1(I-3130)
4684	I-3131	丹生川35	九度山町	丹生川	丹生川35(I-3131)
4685	I-3132	丹生川2	九度山町	丹生川	丹生川2(I-3132)
4686	I-3133	丹生川3	九度山町	丹生川	丹生川3(I-3133)
4687	I-3134	椎出長坂1	九度山町	椎出	椎出長坂1(I-3134)
4688	I-3135	椎出長坂2	九度山町	椎出	椎出長坂2(I-3135)
4689	I-3136	下古沢1	九度山町	下古沢	下古沢1(I-3136)
4690	I-3137	下古沢2	九度山町	下古沢	下古沢2(I-3137)
4691	I-3138	下古沢3	九度山町	下古沢	下古沢3(I-3138)
4692	I-3139	下古沢4	九度山町	下古沢	下古沢4(I-3139)
4693	I-3140	下古沢5	九度山町	下古沢	下古沢5(I-3140)
4694	I-3141	下古沢6	九度山町	中古沢	下古沢6(I-3141)
4695	I-3142	中古沢1	九度山町	中古沢	中古沢1(I-3142)
4696	I-3143	中古沢2	九度山町	中古沢	中古沢2(I-3143)
4697	I-3144	中古沢3	九度山町	中古沢	中古沢3(I-3144)
4698	I-3145	上古沢1	九度山町	上古沢	上古沢1(I-3145)
4699	I-3146	丹生川4	九度山町	丹生川	丹生川4(I-3146)
4700	I-3147	丹生川5	九度山町	東郷	丹生川5(I-3147)
4701	I-3148	丹生川田摩1	九度山町	丹生川	丹生川田摩1(I-3148)
4702	I-3149	丹生川6	九度山町	丹生川	丹生川6(I-3149)
4703	I-3150	丹生川7	九度山町	東郷	丹生川7(I-3150)
4704	I-3151	東郷1	九度山町	東郷	東郷1(I-3151)
4705	I-3152	東郷2	九度山町	東郷	東郷2(I-3152)
4706	I-3154	丹生川9	九度山町	丹生川	丹生川9(I-3154)
4707	I-3155	丹生川10	九度山町	丹生川	丹生川10(I-3155)
4708	I-3156	丹生川11	九度山町	丹生川	丹生川11(I-3156)
4709	I-3157	北又久保1	九度山町	北又	北又久保1(I-3157)
4710	I-3158	九度山3	九度山町	九度山	九度山3(I-3158)
4711	I-3159	九度山旭2	九度山町	九度山	九度山旭2(I-3159)
4712	I-3160	九度山旭3	九度山町	九度山	九度山旭3(I-3160)
4713	I-3161	九度山東山6	九度山町	九度山	九度山東山6(I-3161)
4714	I-10003	河根繁野15	九度山町	河根	河根繁野15(I-10003)
4715	I-10017	椎出(101)	九度山町	椎出	椎出(101)(I-10017)
4716	I-10018	椎出(102)	九度山町	椎出	椎出(102)(I-10018)
4717	I-10025	下古沢(104)	九度山町	下古沢	下古沢(104)(I-10025)
4718	I-10029	下古沢(103)	九度山町	下古沢	下古沢(103)(I-10029)
4719	I-10045	東郷(101)	九度山町	東郷	東郷(101)(I-10045)
4720	II-870	慈尊院1	九度山町	慈尊院	慈尊院1(II-870)
4721	II-871	慈尊院2	九度山町	慈尊院	慈尊院2(II-871)
4722	II-872	慈尊院3	九度山町	慈尊院	慈尊院3(II-872)
4723	II-873	慈尊院4	九度山町	慈尊院	慈尊院4(II-873)
4724	II-874	慈尊院5	九度山町	慈尊院	慈尊院5(II-874)
4725	II-875	慈尊院6	九度山町	慈尊院	慈尊院6(II-875)
4726	II-876	慈尊院7	九度山町	慈尊院	慈尊院7(II-876)
4727	II-877	慈尊院8	九度山町	慈尊院	慈尊院8(II-877)
4728	II-878	入郷1	九度山町	入郷	入郷1(II-878)
4729	II-879	入郷10	九度山町	入郷	入郷10(II-879)
4730	II-880	入郷2	九度山町	入郷	入郷2(II-880)
4731	II-881	入郷3	九度山町	入郷	入郷3(II-881)
4732	II-882	入郷4	九度山町	入郷	入郷4(II-882)
4733	II-883	入郷5	九度山町	入郷	入郷5(II-883)
4734	II-884	九度山4	九度山町	九度山	九度山4(II-884)
4735	II-885	九度山5	九度山町	九度山	九度山5(II-885)
4736	II-886	九度山旭4	九度山町	九度山	九度山旭4(II-886)
4737	II-887	九度山旭5	九度山町	九度山	九度山旭5(II-887)
4738	II-888	九度山20	九度山町	九度山	九度山20(II-888)
4739	II-889	九度山旭7	九度山町	九度山	九度山旭7(II-889)
4740	II-890	九度山旭8	九度山町	九度山	九度山旭8(II-890)
4741	II-891	九度山旭9	九度山町	九度山	九度山旭9(II-891)
4742	II-892	九度山旭10	九度山町	九度山	九度山旭10(II-892)
4743	II-893	九度山東1	九度山町	九度山	九度山東1(II-893)
4744	II-894	九度山広良2	九度山町	九度山	九度山広良2(II-894)
4745	II-895	九度山広良3	九度山町	九度山	九度山広良3(II-895)
4746	II-896	九度山6	九度山町	九度山	九度山6(II-896)

06-04-00 土砂災害警戒区域（急傾斜地の崩壊）

No	区域番号	区域名	市町村名	大字	区域名
4747	Ⅱ-897	九度山7	九度山町	九度山	九度山7(Ⅱ-897)
4748	Ⅱ-898	九度山8	九度山町	九度山	九度山8(Ⅱ-898)
4749	Ⅱ-899	九度山東2	九度山町	九度山	九度山東2(Ⅱ-899)
4750	Ⅱ-900	九度山21	九度山町	九度山	九度山21(Ⅱ-900)
4751	Ⅱ-901	九度山東3	九度山町	九度山	九度山東3(Ⅱ-901)
4752	Ⅱ-902	九度山東4	九度山町	九度山	九度山東4(Ⅱ-902)
4753	Ⅱ-903	九度山9	九度山町	河根	九度山9(Ⅱ-903)
4754	Ⅱ-904	九度山10	九度山町	河根	九度山10(Ⅱ-904)
4755	Ⅱ-906	河根繁野3	九度山町	河根	河根繁野3(Ⅱ-906)
4756	Ⅱ-907	河根繁野4	九度山町	河根	河根繁野4(Ⅱ-907)
4757	Ⅱ-908	河根繁野5	九度山町	河根	河根繁野5(Ⅱ-908)
4758	Ⅱ-909	河根繁野6	九度山町	河根	河根繁野6(Ⅱ-909)
4759	Ⅱ-910	河根繁野7	九度山町	河根	河根繁野7(Ⅱ-910)
4760	Ⅱ-911	河根繁野8	九度山町	河根	河根繁野8(Ⅱ-911)
4761	Ⅱ-912	河根繁野9	九度山町	河根	河根繁野9(Ⅱ-912)
4762	Ⅱ-913	河根繁野10	九度山町	河根	河根繁野10(Ⅱ-913)
4763	Ⅱ-914	河根繁野11	九度山町	河根	河根繁野11(Ⅱ-914)
4764	Ⅱ-915	河根繁野12	九度山町	河根	河根繁野12(Ⅱ-915)
4765	Ⅱ-916	河根繁野13	九度山町	河根	河根繁野13(Ⅱ-916)
4766	Ⅱ-917	河根繁野14	九度山町	河根	河根繁野14(Ⅱ-917)
4767	Ⅱ-918	河根9	九度山町	河根	河根9(Ⅱ-918)
4768	Ⅱ-919	河根10	九度山町	河根	河根10(Ⅱ-919)
4769	Ⅱ-920	河根11	九度山町	河根	河根11(Ⅱ-920)
4770	Ⅱ-921	丹生川36	九度山町	丹生川	丹生川36(Ⅱ-921)
4771	Ⅱ-922	丹生川田摩2	九度山町	丹生川	丹生川田摩2(Ⅱ-922)
4772	Ⅱ-923	丹生川12	九度山町	東郷	丹生川12(Ⅱ-923)
4773	Ⅱ-924	丹生川13	九度山町	東郷	丹生川13(Ⅱ-924)
4774	Ⅱ-925	丹生川14	九度山町	丹生川	丹生川14(Ⅱ-925)
4775	Ⅱ-926	九度山11	九度山町	九度山	九度山11(Ⅱ-926)
4776	Ⅱ-927	権出1	九度山町	権出	権出1(Ⅱ-927)
4777	Ⅱ-928	九度山12	九度山町	九度山	九度山12(Ⅱ-928)
4778	Ⅱ-929	権出2	九度山町	権出	権出2(Ⅱ-929)
4779	Ⅱ-930	権出3	九度山町	権出	権出3(Ⅱ-930)
4780	Ⅱ-931	権出4	九度山町	権出	権出4(Ⅱ-931)
4781	Ⅱ-932	権出5	九度山町	権出	権出5(Ⅱ-932)
4782	Ⅱ-933	権出6	九度山町	権出	権出6(Ⅱ-933)
4783	Ⅱ-934	権出11	九度山町	権出	権出11(Ⅱ-934)
4784	Ⅱ-935	権出12	九度山町	権出	権出12(Ⅱ-935)
4785	Ⅱ-936	権出13	九度山町	権出	権出13(Ⅱ-936)
4786	Ⅱ-937	権出長坂6	九度山町	権出	権出長坂6(Ⅱ-937)
4787	Ⅱ-938	下古沢7	九度山町	下古沢	下古沢7(Ⅱ-938)
4788	Ⅱ-939	下古沢8	九度山町	下古沢	下古沢8(Ⅱ-939)
4789	Ⅱ-940	下古沢9	九度山町	下古沢	下古沢9(Ⅱ-940)
4790	Ⅱ-942	下古沢11	九度山町	下古沢	下古沢11(Ⅱ-942)
4791	Ⅱ-944	下古沢13	九度山町	下古沢	下古沢13(Ⅱ-944)
4792	Ⅱ-945	下古沢14	九度山町	下古沢	下古沢14(Ⅱ-945)
4793	Ⅱ-946	下古沢15	九度山町	下古沢	下古沢15(Ⅱ-946)
4794	Ⅱ-948	下古沢28	九度山町	下古沢	下古沢28(Ⅱ-948)
4795	Ⅱ-949	下古沢17	九度山町	中古沢	下古沢17(Ⅱ-949)
4796	Ⅱ-950	下古沢18	九度山町	中古沢	下古沢18(Ⅱ-950)
4797	Ⅱ-951	中古沢4	九度山町	中古沢	中古沢4(Ⅱ-951)
4798	Ⅱ-952	中古沢5	九度山町	中古沢	中古沢5(Ⅱ-952)
4799	Ⅱ-953	中古沢6	九度山町	中古沢	中古沢6(Ⅱ-953)
4800	Ⅱ-954	中古沢7	九度山町	中古沢	中古沢7(Ⅱ-954)
4801	Ⅱ-955	上古沢2	九度山町	上古沢	上古沢2(Ⅱ-955)
4802	Ⅱ-957	権出長坂7	九度山町	権出	権出長坂7(Ⅱ-957)
4803	Ⅱ-958	権出長坂8	九度山町	権出	権出長坂8(Ⅱ-958)
4804	Ⅱ-959	上古沢10	九度山町	上古沢	上古沢10(Ⅱ-959)
4805	Ⅱ-960	上古沢11	九度山町	上古沢	上古沢11(Ⅱ-960)
4806	Ⅱ-961	上古沢12	九度山町	上古沢	上古沢12(Ⅱ-961)
4807	Ⅱ-962	上古沢4	九度山町	上古沢	上古沢4(Ⅱ-962)
4808	Ⅱ-963	上古沢5	九度山町	上古沢	上古沢5(Ⅱ-963)
4809	Ⅱ-964	上古沢6	九度山町	上古沢	上古沢6(Ⅱ-964)
4810	Ⅱ-965	権出長坂9	九度山町	権出	権出長坂9(Ⅱ-965)
4811	Ⅱ-966	中古沢14	九度山町	中古沢	中古沢14(Ⅱ-966)

06-04-00 土砂災害警戒区域（急傾斜地の崩壊）

No	区域番号	区域名	市町村名	大字	区域名
4812	Ⅱ-967	中古沢15	九度山町	中古沢	中古沢15(Ⅱ-967)
4813	Ⅱ-968	上古沢7	九度山町	上古沢	上古沢7(Ⅱ-968)
4814	Ⅱ-969	笠木1	九度山町	笠木	笠木1(Ⅱ-969)
4815	Ⅱ-970	笠木2	九度山町	笠木	笠木2(Ⅱ-970)
4816	Ⅱ-971	笠木3	九度山町	笠木	笠木3(Ⅱ-971)
4817	Ⅱ-972	丹生川田摩3	九度山町	河根	丹生川田摩3(Ⅱ-972)
4818	Ⅱ-973	丹生川37	九度山町	丹生川	丹生川37(Ⅱ-973)
4819	Ⅱ-974	丹生川田摩4	九度山町	丹生川	丹生川田摩4(Ⅱ-974)
4820	Ⅱ-975	丹生川田摩5	九度山町	丹生川	丹生川田摩5(Ⅱ-975)
4821	Ⅱ-976	丹生川17	九度山町	丹生川	丹生川17(Ⅱ-976)
4822	Ⅱ-977	丹生川18	九度山町	丹生川	丹生川18(Ⅱ-977)
4823	Ⅱ-978	丹生川19	九度山町	東郷	丹生川19(Ⅱ-978)
4824	Ⅱ-981	東郷4	九度山町	東郷	東郷4(Ⅱ-981)
4825	Ⅱ-983	東郷6	九度山町	東郷	東郷6(Ⅱ-983)
4826	Ⅱ-984	東郷7	九度山町	東郷	東郷7(Ⅱ-984)
4827	Ⅱ-986	東郷9	九度山町	東郷	東郷9(Ⅱ-986)
4828	Ⅱ-987	東郷10	九度山町	東郷	東郷10(Ⅱ-987)
4829	Ⅱ-990	東郷13	九度山町	東郷	東郷13(Ⅱ-990)
4830	Ⅱ-991	東郷14	九度山町	東郷	東郷14(Ⅱ-991)
4831	Ⅱ-994	丹生川21	九度山町	丹生川	丹生川21(Ⅱ-994)
4832	Ⅱ-995	丹生川22	九度山町	丹生川	丹生川22(Ⅱ-995)
4833	Ⅱ-996	丹生川23	九度山町	丹生川	丹生川23(Ⅱ-996)
4834	Ⅱ-997	丹生川24	九度山町	丹生川	丹生川24(Ⅱ-997)
4835	Ⅱ-999	東郷野平1	九度山町	東郷	東郷野平1(Ⅱ-999)
4836	Ⅱ-1000	東郷野平2	九度山町	東郷	東郷野平2(Ⅱ-1000)
4837	Ⅱ-1001	東郷野平3	九度山町	東郷	東郷野平3(Ⅱ-1001)
4838	Ⅱ-1002	東郷野平4	九度山町	東郷	東郷野平4(Ⅱ-1002)
4839	Ⅱ-1003	北又久保2	九度山町	北又	北又久保2(Ⅱ-1003)
4840	Ⅱ-1004	東郷野平5	九度山町	東郷	東郷野平5(Ⅱ-1004)
4841	Ⅱ-1005	北又久保3	九度山町	北又	北又久保3(Ⅱ-1005)
4842	Ⅱ-1006	北又久保4	九度山町	北又	北又久保4(Ⅱ-1006)
4843	Ⅱ-1007	北又久保5	九度山町	北又	北又久保5(Ⅱ-1007)
4844	Ⅱ-1008	東郷17	九度山町	北又	東郷17(Ⅱ-1008)
4845	Ⅱ-1009	東郷18	九度山町	北又	東郷18(Ⅱ-1009)
4846	Ⅱ-1010	丹生川26	九度山町	丹生川	丹生川26(Ⅱ-1010)
4847	Ⅱ-1011	丹生川27	九度山町	丹生川	丹生川27(Ⅱ-1011)
4848	Ⅱ-1012	丹生川28	九度山町	丹生川	丹生川28(Ⅱ-1012)
4849	Ⅱ-1013	丹生川29	九度山町	市平	丹生川29(Ⅱ-1013)
4850	Ⅱ-1014	丹生川30	九度山町	丹生川	丹生川30(Ⅱ-1014)
4851	Ⅱ-1015	市平1	九度山町	市平	市平1(Ⅱ-1015)
4852	Ⅱ-1016	北又柿平1	九度山町	北又	北又柿平1(Ⅱ-1016)
4853	Ⅱ-1017	北又柿平3	九度山町	北又	北又柿平3(Ⅱ-1017)
4854	Ⅱ-1018	北又柿平4	九度山町	北又	北又柿平4(Ⅱ-1018)
4855	Ⅱ-1019	北又柿平2	九度山町	北又	北又柿平2(Ⅱ-1019)
4856	Ⅱ-1020	北又1	九度山町	北又	北又1(Ⅱ-1020)
4857	Ⅱ-1021	北又2	九度山町	北又	北又2(Ⅱ-1021)
4858	Ⅱ-1022	入郷6	九度山町	入郷	入郷6(Ⅱ-1022)
4859	Ⅱ-1023	九度山13	九度山町	九度山	九度山13(Ⅱ-1023)
4860	Ⅱ-1024	九度山14	九度山町	九度山	九度山14(Ⅱ-1024)
4861	Ⅱ-1025	九度山広良4	九度山町	九度山	九度山広良4(Ⅱ-1025)
4862	Ⅱ-1026	九度山旭11	九度山町	九度山	九度山旭11(Ⅱ-1026)
4863	Ⅱ-1027	九度山東5	九度山町	九度山	九度山東5(Ⅱ-1027)
4864	Ⅱ-1029	北又久保6	九度山町	北又	北又久保6(Ⅱ-1029)
4865	Ⅱ-1030	北又久保7	九度山町	北又	北又久保7(Ⅱ-1030)
4866	Ⅱ-1031	北又久保8	九度山町	北又	北又久保8(Ⅱ-1031)
4867	Ⅱ-10008	河根繁野16	九度山町	河根	河根繁野16(Ⅱ-10008)
4868	Ⅱ-10009	河根繁野17	九度山町	河根	河根繁野17(Ⅱ-10009)
4869	Ⅱ-10010	河根繁野18	九度山町	河根	河根繁野18(Ⅱ-10010)
4870	Ⅱ-10011	河根繁野19	九度山町	河根	河根繁野19(Ⅱ-10011)
4871	Ⅱ-10015	河根繁野20	九度山町	河根	河根繁野20(Ⅱ-10015)
4872	Ⅱ-10016	九度山23	九度山町	九度山	九度山23(Ⅱ-10016)
4873	Ⅱ-10017	九度山24	九度山町	九度山	九度山24(Ⅱ-10017)
4874	Ⅱ-10018	九度山25	九度山町	九度山	九度山25(Ⅱ-10018)
4875	Ⅱ-10019	九度山26	九度山町	九度山	九度山26(Ⅱ-10019)
4876	Ⅱ-10020	九度山27	九度山町	九度山	九度山27(Ⅱ-10020)

06-04-00 土砂災害警戒区域（急傾斜地の崩壊）

No	区域番号	区域名	市町村名	大字	区域名
4877	Ⅱ-10021	九度山28	九度山町	九度山	九度山28(Ⅱ-10021)
4878	Ⅱ-10022	九度山29	九度山町	九度山	九度山29(Ⅱ-10022)
4879	Ⅱ-10144	椎出(103)	九度山町	椎出	椎出(103)(Ⅱ-10144)
4880	Ⅱ-10145	椎出(104)	九度山町	椎出	椎出(104)(Ⅱ-10145)
4881	Ⅱ-10146	椎出(105)	九度山町	椎出	椎出(105)(Ⅱ-10146)
4882	Ⅱ-10208	下古沢(102)	九度山町	下古沢	下古沢(102)(Ⅱ-10208)
4883	Ⅱ-10210	下古沢(105)	九度山町	下古沢	下古沢(105)(Ⅱ-10210)
4884	Ⅱ-10211	下古沢(106)	九度山町	下古沢	下古沢(106)(Ⅱ-10211)
4885	Ⅱ-10315	東郷(102)	九度山町	東郷	東郷(102)(Ⅱ-10315)
4886	Ⅱ-10316	東郷(103)	九度山町	東郷	東郷(103)(Ⅱ-10316)
4887	Ⅱ-10317	北又(101)	九度山町	北又	北又(101)(Ⅱ-10317)
4888	Ⅱ-10318	北又(102)	九度山町	北又	北又(102)(Ⅱ-10318)
4889	Ⅱ-10319	北又(103)	九度山町	北又	北又(103)(Ⅱ-10319)
4890	Ⅱ-10350	丹生川(101)	九度山町	丹生川	丹生川(101)(Ⅱ-10350)
4891	Ⅱ-10351	丹生川(102)	九度山町	丹生川	丹生川(102)(Ⅱ-10351)
4892	Ⅱ-10352	丹生川(103)	九度山町	丹生川	丹生川(103)(Ⅱ-10352)
4893	Ⅱ-10370	入郷(101)	九度山町	入郷	入郷(101)(Ⅱ-10370)
4894	Ⅱ-10371	入郷(102)	九度山町	入郷	入郷(102)(Ⅱ-10371)
4895	Ⅱ-10372	慈尊院(101)	九度山町	慈尊院	慈尊院(101)(Ⅱ-10372)
4896	Ⅱ-10373	慈尊院(102)	九度山町	慈尊院	慈尊院(102)(Ⅱ-10373)
4897	Ⅱ-10374	慈尊院(103)	九度山町	慈尊院	慈尊院(103)(Ⅱ-10374)
4898	Ⅱ-10375	慈尊院(104)	九度山町	慈尊院	慈尊院(104)(Ⅱ-10375)
4899	Ⅱ-10376	慈尊院(105)	九度山町	慈尊院	慈尊院(105)(Ⅱ-10376)
4900	Ⅲ-250	慈尊院10	九度山町	慈尊院	慈尊院10(Ⅲ-250)
4901	Ⅲ-251	慈尊院11	九度山町	慈尊院	慈尊院11(Ⅲ-251)
4902	Ⅲ-252	入郷7	九度山町	入郷	入郷7(Ⅲ-252)
4903	Ⅲ-253	九度山19	九度山町	入郷	九度山19(Ⅲ-253)
4904	Ⅲ-256	九度山東山7	九度山町	九度山	九度山東山7(Ⅲ-256)
4905	Ⅲ-257	九度山16	九度山町	河根	九度山16(Ⅲ-257)
4906	Ⅲ-258	九度山17	九度山町	九度山	九度山17(Ⅲ-258)
4907	Ⅲ-262	下古沢23	九度山町	中古沢	下古沢23(Ⅲ-262)
4908	Ⅲ-263	上古沢8	九度山町	上古沢	上古沢8(Ⅲ-263)
4909	Ⅲ-264	丹生川田摩6	九度山町	丹生川	丹生川田摩6(Ⅲ-264)
4910	Ⅲ-265	丹生川田摩7	九度山町	丹生川	丹生川田摩7(Ⅲ-265)
4911	Ⅲ-269	東郷20	九度山町	東郷	東郷20(Ⅲ-269)
4912	Ⅲ-274	丹生川31	九度山町	丹生川	丹生川31(Ⅲ-274)
4913	Ⅲ-276	丹生川33	九度山町	丹生川	丹生川33(Ⅲ-276)
4914	Ⅲ-277	北又久保9	九度山町	北又	北又久保9(Ⅲ-277)
4915	Ⅲ-278	北又久保10	九度山町	北又	北又久保10(Ⅲ-278)
4916	Ⅲ-279	北又3	九度山町	北又	北又3(Ⅲ-279)
4917	I-75	杖ヶ藪	高野町	杖ヶ藪	杖ヶ藪(I-75)
4918	I-76	下筒香	高野町	下筒香	下筒香(I-76)
4919	I-77	中筒香	高野町	中筒香	中筒香(I-77)
4920	I-78	高野山1	高野町	高野山	高野山1(I-78)
4921	I-79	高野山2	高野町	高野山	高野山2(I-79)
4922	I-80	高野山3	高野町	高野山	高野山3(I-80)
4923	I-81	高野山4	高野町	高野山	高野山4(I-81)
4924	I-82	高野山5	高野町	高野山	高野山5(I-82)
4925	I-85	高野山6	高野町	高野山	高野山6(I-85)
4926	I-86	細川1	高野町	細川	細川1(I-86)
4927	I-87	細川2	高野町	細川	細川2(I-87)
4928	I-2214	高野山7	高野町	高野山	高野山7(I-2214)
4929	I-2215	上筒香	高野町	上筒香	上筒香(I-2215)
4930	I-3162	西郷神谷辻1	高野町	西郷	西郷神谷辻1(I-3162)
4931	I-3163	西郷神谷辻2	高野町	西郷	西郷神谷辻2(I-3163)
4932	I-3164	西郷神谷辻3	高野町	西郷	西郷神谷辻3(I-3164)
4933	I-3165	花坂上花坂1	高野町	花坂	花坂上花坂1(I-3165)
4934	I-3166	花坂上花坂2	高野町	花坂	花坂上花坂2(I-3166)
4935	I-3167	細川3	高野町	花坂	細川3(I-3167)
4936	I-3168	花坂上花坂3	高野町	花坂	花坂上花坂3(I-3168)
4937	I-3169	花坂1	高野町	花坂	花坂1(I-3169)
4938	I-3170	花坂2	高野町	花坂	花坂2(I-3170)
4939	I-3171	細川西細川1	高野町	細川	細川西細川1(I-3171)
4940	I-3172	細川西細川2	高野町	細川	細川西細川2(I-3172)
4941	I-3173	花坂掛谷1	高野町	花坂	花坂掛谷1(I-3173)

06-04-00 土砂災害警戒区域（急傾斜地の崩壊）

No	区域番号	区域名	市町村名	大字	区域名
4942	I-3174	花坂掛谷2	高野町	花坂	花坂掛谷2(I-3174)
4943	I-3175	花坂上花坂4	高野町	花坂	花坂上花坂4(I-3175)
4944	I-3176	花坂上花坂5	高野町	花坂	花坂上花坂5(I-3176)
4945	I-3177	花坂上花坂6	高野町	花坂	花坂上花坂6(I-3177)
4946	I-3179	花坂下花坂1	高野町	花坂	花坂下花坂1(I-3179)
4947	I-3180	花坂上花坂8	高野町	花坂	花坂上花坂8(I-3180)
4948	I-3181	花坂3	高野町	花坂	花坂3(I-3181)
4949	I-3182	花坂上花坂9	高野町	花坂	花坂上花坂9(I-3182)
4950	I-3183	花坂上花坂10	高野町	花坂	花坂上花坂10(I-3183)
4951	I-3184	西郷神谷辻4	高野町	高野山	西郷神谷辻4(I-3184)
4952	I-3185	西郷神谷辻5	高野町	高野山	西郷神谷辻5(I-3185)
4953	I-3186	高野山鶯谷1	高野町	高野山	高野山鶯谷1(I-3186)
4954	I-3187	高野山鶯谷2	高野町	高野山	高野山鶯谷2(I-3187)
4955	I-3188	高野山鶯谷3	高野町	高野山	高野山鶯谷3(I-3188)
4956	I-3189	高野山鶯谷4	高野町	高野山	高野山鶯谷4(I-3189)
4957	I-3190	高野山鶯谷5	高野町	高野山	高野山鶯谷5(I-3190)
4958	I-3191	高野山鶯谷6	高野町	高野山	高野山鶯谷6(I-3191)
4959	I-3192	高野山鶯谷7	高野町	高野山	高野山鶯谷7(I-3192)
4960	I-3193	高野山千手院1	高野町	高野山	高野山千手院1(I-3193)
4961	I-3194	高野山千手院2	高野町	高野山	高野山千手院2(I-3194)
4962	I-3195	高野山千手院3	高野町	高野山	高野山千手院3(I-3195)
4963	I-3196	高野山千手院4	高野町	高野山	高野山千手院4(I-3196)
4964	I-3197	高野山千手院5	高野町	高野山	高野山千手院5(I-3197)
4965	I-3198	高野山五の室1	高野町	高野山	高野山五の室1(I-3198)
4966	I-3199	高野山五の室2	高野町	高野山	高野山五の室2(I-3199)
4967	I-3200	高野山五の室3	高野町	高野山	高野山五の室3(I-3200)
4968	I-3201	高野山11	高野町	高野山	高野山11(I-3201)
4969	I-3202	高野山大門中部1	高野町	高野山	高野山大門中部1(I-3202)
4970	I-3203	高野山谷ヶ峰1	高野町	高野山	高野山谷ヶ峰1(I-3203)
4971	I-3204	高野山谷ヶ峰2	高野町	高野山	高野山谷ヶ峰2(I-3204)
4972	I-3205	高野山西小田原1	高野町	高野山	高野山西小田原1(I-3205)
4973	I-3206	高野山大門西部1	高野町	高野山	高野山大門西部1(I-3206)
4974	I-3207	高野山大門中部2	高野町	高野山	高野山大門中部2(I-3207)
4975	I-3208	高野山愛宕谷1	高野町	高野山	高野山愛宕谷1(I-3208)
4976	I-3209	高野山愛宕谷2	高野町	高野山	高野山愛宕谷2(I-3209)
4977	I-3210	高野山大門西部2	高野町	高野山	高野山大門西部2(I-3210)
4978	I-3211	高野山文化通1	高野町	高野山	高野山文化通1(I-3211)
4979	I-3212	高野山文化通2	高野町	高野山	高野山文化通2(I-3212)
4980	I-3213	高野山文化通3	高野町	高野山	高野山文化通3(I-3213)
4981	I-3214	高野山学校通1	高野町	高野山	高野山学校通1(I-3214)
4982	I-3215	高野山学校通2	高野町	高野山	高野山学校通2(I-3215)
4983	I-3216	高野山弁天通1	高野町	高野山	高野山弁天通1(I-3216)
4984	I-3217	高野山弁天通2	高野町	高野山	高野山弁天通2(I-3217)
4985	I-3218	高野山南小田原1	高野町	高野山	高野山南小田原1(I-3218)
4986	I-3219	高野山南小田原2	高野町	高野山	高野山南小田原2(I-3219)
4987	I-3220	高野山蓮花谷1	高野町	高野山	高野山蓮花谷1(I-3220)
4988	I-3221	高野山蓮花谷2	高野町	高野山	高野山蓮花谷2(I-3221)
4989	I-3222	高野山明通1	高野町	高野山	高野山明通1(I-3222)
4990	I-3223	高野山玉川通1	高野町	高野山	高野山玉川通1(I-3223)
4991	I-3224	高野山中ノ橋1	高野町	高野山	高野山中ノ橋1(I-3224)
4992	I-3225	高野山中ノ橋2	高野町	高野山	高野山中ノ橋2(I-3225)
4993	I-3226	高野山中ノ橋4	高野町	高野山	高野山中ノ橋4(I-3226)
4994	I-3227	東富貴1	高野町	東富貴	東富貴1(I-3227)
4995	I-3228	東富貴2	高野町	東富貴	東富貴2(I-3228)
4996	I-3229	東富貴3	高野町	東富貴	東富貴3(I-3229)
4997	I-3230	東富貴成金平1	高野町	東富貴	東富貴成金平1(I-3230)
4998	I-3231	東富貴成金平2	高野町	東富貴	東富貴成金平2(I-3231)
4999	I-3232	東富貴成金平3	高野町	東富貴	東富貴成金平3(I-3232)
5000	I-3233	下筒香1	高野町	下筒香	下筒香1(I-3233)
5001	I-3234	中筒香1	高野町	中筒香	中筒香1(I-3234)
5002	I-3235	上筒香1	高野町	上筒香	上筒香1(I-3235)
5003	I-3236	上筒香2	高野町	上筒香	上筒香2(I-3236)
5004	I-3237	上筒香3	高野町	上筒香	上筒香3(I-3237)
5005	I-3238	西郷神谷辻6	高野町	高野山	西郷神谷辻6(I-3238)
5006	I-3239	西郷神谷辻7	高野町	高野山	西郷神谷辻7(I-3239)

06-04-00 土砂災害警戒区域（急傾斜地の崩壊）

No	区域番号	区域名	市町村名	大字	区域名
5007	I-3240	高野山鶯谷8	高野町	高野山	高野山鶯谷8(I-3240)
5008	I-3241	高野山千手院6	高野町	高野山	高野山千手院6(I-3241)
5009	I-3242	高野山中ノ橋3	高野町	高野山	高野山中ノ橋3(I-3242)
5010	I-3243	高野山中ノ橋5	高野町	高野山	高野山中ノ橋5(I-3243)
5011	I-3244	相ノ浦1	高野町	相ノ浦	相ノ浦1(I-3244)
5012	I-10004	高野山大門中部6	高野町	高野山	高野山大門中部6(I-10004)
5013	I-10005	高野山文化通5	高野町	高野山	高野山文化通5(I-10005)
5014	I-10006	高野山文化通6	高野町	高野山	高野山文化通6(I-10006)
5015	I-10007	高野山弁天通4	高野町	高野山	高野山弁天通4(I-10007)
5016	I-10008	高野山大門中部7	高野町	高野山	高野山大門中部7(I-10008)
5017	I-10009	高野山14	高野町	高野山	高野山14(I-10009)
5018	I-10010	高野山15	高野町	高野山	高野山15(I-10010)
5019	I-10011	高野山西小田原4	高野町	高野山	高野山西小田原4(I-10011)
5020	I-10012	高野山五の室5	高野町	高野山	高野山五の室5(I-10012)
5021	I-10028	南(101)	高野町	南	南(101)(I-10028)
5022	I-10036	西郷(101)	高野町	西郷	西郷(101)(I-10036)
5023	I-10037	西郷(102)	高野町	西郷	西郷(102)(I-10037)
5024	I-10038	西郷(103)	高野町	西郷	西郷(103)(I-10038)
5025	I-10047	細川(101)	高野町	細川	細川(101)(I-10047)
5026	I-10048	細川(102)	高野町	細川	細川(102)(I-10048)
5027	II-1032	西郷作水垣内1	高野町	西郷	西郷作水垣内1(II-1032)
5028	II-1033	西郷作水垣内2	高野町	西郷	西郷作水垣内2(II-1033)
5029	II-1034	西郷作水垣内3	高野町	西郷	西郷作水垣内3(II-1034)
5030	II-1035	西郷尾細1	高野町	西郷	西郷尾細1(II-1035)
5031	II-1036	西郷尾細2	高野町	西郷	西郷尾細2(II-1036)
5032	II-1037	西郷尾細3	高野町	西郷	西郷尾細3(II-1037)
5033	II-1038	西郷尾細4	高野町	西郷	西郷尾細4(II-1038)
5034	II-1039	西郷尾細5	高野町	西郷	西郷尾細5(II-1039)
5035	II-1040	西郷尾細6	高野町	西郷	西郷尾細6(II-1040)
5036	II-1041	西郷尾細7	高野町	西郷	西郷尾細7(II-1041)
5037	II-1042	西郷神谷辻17	高野町	西郷	西郷神谷辻17(II-1042)
5038	II-1043	西郷神谷辻8	高野町	西郷	西郷神谷辻8(II-1043)
5039	II-1044	西郷神谷辻9	高野町	西郷	西郷神谷辻9(II-1044)
5040	II-1045	西郷神谷辻18	高野町	西郷	西郷神谷辻18(II-1045)
5041	II-1046	西郷神谷辻10	高野町	西郷	西郷神谷辻10(II-1046)
5042	II-1047	西郷神谷辻11	高野町	西郷	西郷神谷辻11(II-1047)
5043	II-1048	西郷神谷辻12	高野町	西郷	西郷神谷辻12(II-1048)
5044	II-1049	西郷神谷辻13	高野町	西郷	西郷神谷辻13(II-1049)
5045	II-1050	西郷神谷辻14	高野町	西郷	西郷神谷辻14(II-1050)
5046	II-1051	西郷神谷辻15	高野町	西郷	西郷神谷辻15(II-1051)
5047	II-1052	西郷	高野町	西郷	西郷(II-1052)
5048	II-1053	細川神谷辻3	高野町	細川	細川神谷辻3(II-1053)
5049	II-1054	細川神谷辻4	高野町	細川	細川神谷辻4(II-1054)
5050	II-1055	細川神谷辻5	高野町	細川	細川神谷辻5(II-1055)
5051	II-1056	細川東細川1	高野町	細川	細川東細川1(II-1056)
5052	II-1057	細川東細川2	高野町	細川	細川東細川2(II-1057)
5053	II-1058	花坂不動野1	高野町	花坂	花坂不動野1(II-1058)
5054	II-1059	花坂不動野2	高野町	花坂	花坂不動野2(II-1059)
5055	II-1060	花坂不動野3	高野町	花坂	花坂不動野3(II-1060)
5056	II-1061	花坂不動野4	高野町	花坂	花坂不動野4(II-1061)
5057	II-1062	花坂上花坂11	高野町	花坂	花坂上花坂11(II-1062)
5058	II-1063	花坂上花坂12	高野町	花坂	花坂上花坂12(II-1063)
5059	II-1064	花坂不動野5	高野町	花坂	花坂不動野5(II-1064)
5060	II-1065	花坂不動野6	高野町	花坂	花坂不動野6(II-1065)
5061	II-1066	花坂不動野7	高野町	花坂	花坂不動野7(II-1066)
5062	II-1067	花坂4	高野町	花坂	花坂4(II-1067)
5063	II-1068	花坂掛谷3	高野町	花坂	花坂掛谷3(II-1068)
5064	II-1069	花坂掛谷4	高野町	花坂	花坂掛谷4(II-1069)
5065	II-1070	花坂不動野8	高野町	花坂	花坂不動野8(II-1070)
5066	II-1071	花坂不動野9	高野町	花坂	花坂不動野9(II-1071)
5067	II-1072	花坂掛谷5	高野町	花坂	花坂掛谷5(II-1072)
5068	II-1073	細川西細川3	高野町	細川	細川西細川3(II-1073)
5069	II-1074	細川西細川4	高野町	細川	細川西細川4(II-1074)
5070	II-1075	細川西細川5	高野町	細川	細川西細川5(II-1075)
5071	II-1076	細川西細川6	高野町	細川	細川西細川6(II-1076)

06-04-00 土砂災害警戒区域（急傾斜地の崩壊）

No	区域番号	区域名	市町村名	大字	区域名
5072	Ⅱ-1077	細川西細川7	高野町	細川	細川西細川7(Ⅱ-1077)
5073	Ⅱ-1078	細川西細川8	高野町	細川	細川西細川8(Ⅱ-1078)
5074	Ⅱ-1079	細川西細川9	高野町	細川	細川西細川9(Ⅱ-1079)
5075	Ⅱ-1080	細川西細川10	高野町	細川	細川西細川10(Ⅱ-1080)
5076	Ⅱ-1081	細川西細川11	高野町	細川	細川西細川11(Ⅱ-1081)
5077	Ⅱ-1082	細川西細川12	高野町	細川	細川西細川12(Ⅱ-1082)
5078	Ⅱ-1083	細川西細川13	高野町	細川	細川西細川13(Ⅱ-1083)
5079	Ⅱ-1084	細川西細川14	高野町	細川	細川西細川14(Ⅱ-1084)
5080	Ⅱ-1085	細川西細川15	高野町	細川	細川西細川15(Ⅱ-1085)
5081	Ⅱ-1086	細川西細川16	高野町	細川	細川西細川16(Ⅱ-1086)
5082	Ⅱ-1087	細川西細川17	高野町	細川	細川西細川17(Ⅱ-1087)
5083	Ⅱ-1088	細川西細川18	高野町	細川	細川西細川18(Ⅱ-1088)
5084	Ⅱ-1089	花坂上花坂13	高野町	花坂	花坂上花坂13(Ⅱ-1089)
5085	Ⅱ-1090	花坂上花坂14	高野町	花坂	花坂上花坂14(Ⅱ-1090)
5086	Ⅱ-1091	花坂上花坂15	高野町	花坂	花坂上花坂15(Ⅱ-1091)
5087	Ⅱ-1092	花坂上花坂16	高野町	花坂	花坂上花坂16(Ⅱ-1092)
5088	Ⅱ-1093	花坂上花坂17	高野町	花坂	花坂上花坂17(Ⅱ-1093)
5089	Ⅱ-1094	花坂上花坂18	高野町	花坂	花坂上花坂18(Ⅱ-1094)
5090	Ⅱ-1095	花坂上花坂19	高野町	花坂	花坂上花坂19(Ⅱ-1095)
5091	Ⅱ-1096	花坂上花坂20	高野町	花坂	花坂上花坂20(Ⅱ-1096)
5092	Ⅱ-1097	花坂上花坂21	高野町	花坂	花坂上花坂21(Ⅱ-1097)
5093	Ⅱ-1098	花坂上花坂22	高野町	花坂	花坂上花坂22(Ⅱ-1098)
5094	Ⅱ-1099	花坂上花坂23	高野町	花坂	花坂上花坂23(Ⅱ-1099)
5095	Ⅱ-1100	花坂上花坂24	高野町	花坂	花坂上花坂24(Ⅱ-1100)
5096	Ⅱ-1101	花坂上花坂25	高野町	花坂	花坂上花坂25(Ⅱ-1101)
5097	Ⅱ-1102	花坂上花坂26	高野町	花坂	花坂上花坂26(Ⅱ-1102)
5098	Ⅱ-1103	花坂下花坂2	高野町	花坂	花坂下花坂2(Ⅱ-1103)
5099	Ⅱ-1104	花坂上花坂27	高野町	花坂	花坂上花坂27(Ⅱ-1104)
5100	Ⅱ-1105	花坂上花坂28	高野町	花坂	花坂上花坂28(Ⅱ-1105)
5101	Ⅱ-1106	花坂上花坂29	高野町	花坂	花坂上花坂29(Ⅱ-1106)
5102	Ⅱ-1107	花坂上花坂30	高野町	花坂	花坂上花坂30(Ⅱ-1107)
5103	Ⅱ-1108	花坂上花坂31	高野町	花坂	花坂上花坂31(Ⅱ-1108)
5104	Ⅱ-1109	西郷神谷辻16	高野町	高野山	西郷神谷辻16(Ⅱ-1109)
5105	Ⅱ-1110	高野山転軸山公園1	高野町	高野山	高野山転軸山公園1(Ⅱ-1110)
5106	Ⅱ-1111	高野山鶯谷8	高野町	高野山	高野山鶯谷8(Ⅱ-1111)
5107	Ⅱ-1112	高野山転軸山公園2	高野町	高野山	高野山転軸山公園2(Ⅱ-1112)
5108	Ⅱ-1113	高野山転軸山公園3	高野町	高野山	高野山転軸山公園3(Ⅱ-1113)
5109	Ⅱ-1114	高野山8	高野町	高野山	高野山8(Ⅱ-1114)
5110	Ⅱ-1115	高野山鶯谷9	高野町	高野山	高野山鶯谷9(Ⅱ-1115)
5111	Ⅱ-1116	高野山転軸山公園4	高野町	高野山	高野山転軸山公園4(Ⅱ-1116)
5112	Ⅱ-1117	高野山鶯谷10	高野町	高野山	高野山鶯谷10(Ⅱ-1117)
5113	Ⅱ-1118	高野山鶯谷11	高野町	高野山	高野山鶯谷11(Ⅱ-1118)
5114	Ⅱ-1119	高野山鶯谷12	高野町	高野山	高野山鶯谷12(Ⅱ-1119)
5115	Ⅱ-1120	高野山鶯谷13	高野町	高野山	高野山鶯谷13(Ⅱ-1120)
5116	Ⅱ-1121	高野山鶯谷14	高野町	高野山	高野山鶯谷14(Ⅱ-1121)
5117	Ⅱ-1122	高野山鶯谷15	高野町	高野山	高野山鶯谷15(Ⅱ-1122)
5118	Ⅱ-1123	高野山10	高野町	高野山	高野山10(Ⅱ-1123)
5119	Ⅱ-1124	高野山大門中部3	高野町	高野山	高野山大門中部3(Ⅱ-1124)
5120	Ⅱ-1125	高野山大門中部4	高野町	高野山	高野山大門中部4(Ⅱ-1125)
5121	Ⅱ-1126	高野山大門西部3	高野町	高野山	高野山大門西部3(Ⅱ-1126)
5122	Ⅱ-1128	高野山西小田原2	高野町	高野山	高野山西小田原2(Ⅱ-1128)
5123	Ⅱ-1129	高野山西小田原3	高野町	高野山	高野山西小田原3(Ⅱ-1129)
5124	Ⅱ-1130	高野山千手院7	高野町	高野山	高野山千手院7(Ⅱ-1130)
5125	Ⅱ-1131	高野山弁天通3	高野町	高野山	高野山弁天通3(Ⅱ-1131)
5126	Ⅱ-1132	高野山南小田原3	高野町	高野山	高野山南小田原3(Ⅱ-1132)
5127	Ⅱ-1133	高野山南小田原4	高野町	高野山	高野山南小田原4(Ⅱ-1133)
5128	Ⅱ-1134	高野山南小田原5	高野町	高野山	高野山南小田原5(Ⅱ-1134)
5129	Ⅱ-1135	高野山南小田原6	高野町	高野山	高野山南小田原6(Ⅱ-1135)
5130	Ⅱ-1136	高野山南小田原7	高野町	高野山	高野山南小田原7(Ⅱ-1136)
5131	Ⅱ-1137	高野山明遍通2	高野町	高野山	高野山明遍通2(Ⅱ-1137)
5132	Ⅱ-1138	高野山明遍通3	高野町	高野山	高野山明遍通3(Ⅱ-1138)
5133	Ⅱ-1139	高野山蓮花谷3	高野町	高野山	高野山蓮花谷3(Ⅱ-1139)
5134	Ⅱ-1140	高野山蓮花谷4	高野町	高野山	高野山蓮花谷4(Ⅱ-1140)
5135	Ⅱ-1141	高野山明遍通5	高野町	高野山	高野山明遍通5(Ⅱ-1141)
5136	Ⅱ-1142	高野山明遍通6	高野町	高野山	高野山明遍通6(Ⅱ-1142)

06-04-00 土砂災害警戒区域（急傾斜地の崩壊）

No	区域番号	区域名	市町村名	大字	区域名
5137	Ⅱ-1143	西ヶ峰1	高野町	西ヶ峰	西ヶ峰1(Ⅱ-1143)
5138	Ⅱ-1144	西ヶ峰2	高野町	西ヶ峰	西ヶ峰2(Ⅱ-1144)
5139	Ⅱ-1145	西ヶ峰3	高野町	西ヶ峰	西ヶ峰3(Ⅱ-1145)
5140	Ⅱ-1146	南1	高野町	南	南1(Ⅱ-1146)
5141	Ⅱ-1147	南2	高野町	南	南2(Ⅱ-1147)
5142	Ⅱ-1148	南3	高野町	南	南3(Ⅱ-1148)
5143	Ⅱ-1149	林1	高野町	林	林1(Ⅱ-1149)
5144	Ⅱ-1150	林2	高野町	林	林2(Ⅱ-1150)
5145	Ⅱ-1151	南4	高野町	南	南4(Ⅱ-1151)
5146	Ⅱ-1152	南5	高野町	南	南5(Ⅱ-1152)
5147	Ⅱ-1153	南6	高野町	南	南6(Ⅱ-1153)
5148	Ⅱ-1154	林3	高野町	林	林3(Ⅱ-1154)
5149	Ⅱ-1155	高野山中ノ橋6	高野町	高野山	高野山中ノ橋6(Ⅱ-1155)
5150	Ⅱ-1156	高野山中ノ橋7	高野町	高野山	高野山中ノ橋7(Ⅱ-1156)
5151	Ⅱ-1157	高野山中ノ橋8	高野町	高野山	高野山中ノ橋8(Ⅱ-1157)
5152	Ⅱ-1158	高野山中ノ橋9	高野町	高野山	高野山中ノ橋9(Ⅱ-1158)
5153	Ⅱ-1159	高野山中ノ橋10	高野町	高野山	高野山中ノ橋10(Ⅱ-1159)
5154	Ⅱ-1163	平原2	高野町	平原	平原2(Ⅱ-1163)
5155	Ⅱ-1164	平原3	高野町	平原	平原3(Ⅱ-1164)
5156	Ⅱ-1165	平原4	高野町	平原	平原4(Ⅱ-1165)
5157	Ⅱ-1166	平原5	高野町	平原	平原5(Ⅱ-1166)
5158	Ⅱ-1167	平原6	高野町	平原	平原6(Ⅱ-1167)
5159	Ⅱ-1168	平原7	高野町	東又	平原7(Ⅱ-1168)
5160	Ⅱ-1169	東又1	高野町	東又	東又1(Ⅱ-1169)
5161	Ⅱ-1171	檜原1	高野町	檜原	檜原1(Ⅱ-1171)
5162	Ⅱ-1172	檜原2	高野町	檜原	檜原2(Ⅱ-1172)
5163	Ⅱ-1173	檜原3	高野町	檜原	檜原3(Ⅱ-1173)
5164	Ⅱ-1174	湯川下湯川2	高野町	湯川	湯川下湯川2(Ⅱ-1174)
5165	Ⅱ-1175	湯川下湯川3	高野町	湯川	湯川下湯川3(Ⅱ-1175)
5166	Ⅱ-1176	湯川下湯川4	高野町	湯川	湯川下湯川4(Ⅱ-1176)
5167	Ⅱ-1177	湯川下湯川5	高野町	湯川	湯川下湯川5(Ⅱ-1177)
5168	Ⅱ-1178	湯川神森1	高野町	湯川	湯川神森1(Ⅱ-1178)
5169	Ⅱ-1179	湯川神森2	高野町	湯川	湯川神森2(Ⅱ-1179)
5170	Ⅱ-1180	湯川神森3	高野町	湯川	湯川神森3(Ⅱ-1180)
5171	Ⅱ-1181	湯川上湯川1	高野町	湯川	湯川上湯川1(Ⅱ-1181)
5172	Ⅱ-1182	湯川上湯川2	高野町	湯川	湯川上湯川2(Ⅱ-1182)
5173	Ⅱ-1183	湯川上湯川3	高野町	湯川	湯川上湯川3(Ⅱ-1183)
5174	Ⅱ-1184	湯川上湯川4	高野町	湯川	湯川上湯川4(Ⅱ-1184)
5175	Ⅱ-1185	湯川上湯川5	高野町	湯川	湯川上湯川5(Ⅱ-1185)
5176	Ⅱ-1186	湯川上湯川6	高野町	湯川	湯川上湯川6(Ⅱ-1186)
5177	Ⅱ-1187	湯川上湯川7	高野町	湯川	湯川上湯川7(Ⅱ-1187)
5178	Ⅱ-1188	湯川上湯川8	高野町	湯川	湯川上湯川8(Ⅱ-1188)
5179	Ⅱ-1189	湯川上湯川9	高野町	湯川	湯川上湯川9(Ⅱ-1189)
5180	Ⅱ-1190	湯川上湯川10	高野町	湯川	湯川上湯川10(Ⅱ-1190)
5181	Ⅱ-1191	湯川上湯川11	高野町	湯川	湯川上湯川11(Ⅱ-1191)
5182	Ⅱ-1192	湯川上湯川12	高野町	湯川	湯川上湯川12(Ⅱ-1192)
5183	Ⅱ-1193	湯川上湯川13	高野町	湯川	湯川上湯川13(Ⅱ-1193)
5184	Ⅱ-1194	湯川上湯川14	高野町	湯川	湯川上湯川14(Ⅱ-1194)
5185	Ⅱ-1195	湯川上湯川15	高野町	湯川	湯川上湯川15(Ⅱ-1195)
5186	Ⅱ-1197	大滝2	高野町	大滝	大滝2(Ⅱ-1197)
5187	Ⅱ-1198	大滝3	高野町	大滝	大滝3(Ⅱ-1198)
5188	Ⅱ-1199	相ノ浦2	高野町	相ノ浦	相ノ浦2(Ⅱ-1199)
5189	Ⅱ-1200	相ノ浦3	高野町	相ノ浦	相ノ浦3(Ⅱ-1200)
5190	Ⅱ-1201	相ノ浦4	高野町	相ノ浦	相ノ浦4(Ⅱ-1201)
5191	Ⅱ-1202	相ノ浦5	高野町	相ノ浦	相ノ浦5(Ⅱ-1202)
5192	Ⅱ-1203	相ノ浦6	高野町	相ノ浦	相ノ浦6(Ⅱ-1203)
5193	Ⅱ-1204	相ノ浦7	高野町	相ノ浦	相ノ浦7(Ⅱ-1204)
5194	Ⅱ-1205	相ノ浦8	高野町	相ノ浦	相ノ浦8(Ⅱ-1205)
5195	Ⅱ-1206	相ノ浦9	高野町	相ノ浦	相ノ浦9(Ⅱ-1206)
5196	Ⅱ-1207	相ノ浦10	高野町	相ノ浦	相ノ浦10(Ⅱ-1207)
5197	Ⅱ-1208	相ノ浦11	高野町	相ノ浦	相ノ浦11(Ⅱ-1208)
5198	Ⅱ-1209	西富貴1	高野町	西富貴	西富貴1(Ⅱ-1209)
5199	Ⅱ-1210	西富貴2	高野町	西富貴	西富貴2(Ⅱ-1210)
5200	Ⅱ-1211	西富貴3	高野町	西富貴	西富貴3(Ⅱ-1211)
5201	Ⅱ-1212	西富貴4	高野町	西富貴	西富貴4(Ⅱ-1212)

06-04-00 土砂災害警戒区域（急傾斜地の崩壊）

No	区域番号	区域名	市町村名	大字	区域名
5202	Ⅱ-1213	西富貴12	高野町	西富貴	西富貴12(Ⅱ-1213)
5203	Ⅱ-1214	西富貴5	高野町	西富貴	西富貴5(Ⅱ-1214)
5204	Ⅱ-1215	西富貴6	高野町	西富貴	西富貴6(Ⅱ-1215)
5205	Ⅱ-1216	西富貴11	高野町	西富貴	西富貴11(Ⅱ-1216)
5206	Ⅱ-1217	西富貴7	高野町	西富貴	西富貴7(Ⅱ-1217)
5207	Ⅱ-1220	東富貴5	高野町	西富貴	東富貴5(Ⅱ-1220)
5208	Ⅱ-1221	東富貴6	高野町	東富貴	東富貴6(Ⅱ-1221)
5209	Ⅱ-1222	東富貴7	高野町	東富貴	東富貴7(Ⅱ-1222)
5210	Ⅱ-1223	東富貴8	高野町	東富貴	東富貴8(Ⅱ-1223)
5211	Ⅱ-1224	東富貴9	高野町	東富貴	東富貴9(Ⅱ-1224)
5212	Ⅱ-1225	東富貴10	高野町	東富貴	東富貴10(Ⅱ-1225)
5213	Ⅱ-1226	東富貴11	高野町	東富貴	東富貴11(Ⅱ-1226)
5214	Ⅱ-1227	東富貴12	高野町	東富貴	東富貴12(Ⅱ-1227)
5215	Ⅱ-1228	東富貴13	高野町	東富貴	東富貴13(Ⅱ-1228)
5216	Ⅱ-1229	東富貴14	高野町	東富貴	東富貴14(Ⅱ-1229)
5217	Ⅱ-1230	東富貴15	高野町	東富貴	東富貴15(Ⅱ-1230)
5218	Ⅱ-1231	東富貴16	高野町	東富貴	東富貴16(Ⅱ-1231)
5219	Ⅱ-1232	東富貴17	高野町	東富貴	東富貴17(Ⅱ-1232)
5220	Ⅱ-1234	西富貴10	高野町	西富貴	西富貴10(Ⅱ-1234)
5221	Ⅱ-1235	東富貴19	高野町	東富貴	東富貴19(Ⅱ-1235)
5222	Ⅱ-1236	東富貴20	高野町	東富貴	東富貴20(Ⅱ-1236)
5223	Ⅱ-1237	東富貴21	高野町	東富貴	東富貴21(Ⅱ-1237)
5224	Ⅱ-1238	東富貴22	高野町	東富貴	東富貴22(Ⅱ-1238)
5225	Ⅱ-1239	東富貴23	高野町	東富貴	東富貴23(Ⅱ-1239)
5226	Ⅱ-1240	東富貴24	高野町	東富貴	東富貴24(Ⅱ-1240)
5227	Ⅱ-1241	東富貴28	高野町	東富貴	東富貴28(Ⅱ-1241)
5228	Ⅱ-1242	東富貴25	高野町	東富貴	東富貴25(Ⅱ-1242)
5229	Ⅱ-1243	東富貴26	高野町	東富貴	東富貴26(Ⅱ-1243)
5230	Ⅱ-1244	東富貴成金平4	高野町	東富貴	東富貴成金平4(Ⅱ-1244)
5231	Ⅱ-1245	東富貴成金平5	高野町	東富貴	東富貴成金平5(Ⅱ-1245)
5232	Ⅱ-1246	東富貴成金平6	高野町	東富貴	東富貴成金平6(Ⅱ-1246)
5233	Ⅱ-1247	東富貴27	高野町	東富貴	東富貴27(Ⅱ-1247)
5234	Ⅱ-1248	中筒香2	高野町	中筒香	中筒香2(Ⅱ-1248)
5235	Ⅱ-1249	中筒香3	高野町	上筒香	中筒香3(Ⅱ-1249)
5236	Ⅱ-1250	上筒香4	高野町	上筒香	上筒香4(Ⅱ-1250)
5237	Ⅱ-1251	上筒香5	高野町	上筒香	上筒香5(Ⅱ-1251)
5238	Ⅱ-1252	上筒香6	高野町	上筒香	上筒香6(Ⅱ-1252)
5239	Ⅱ-1253	上筒香7	高野町	上筒香	上筒香7(Ⅱ-1253)
5240	Ⅱ-1254	上筒香8	高野町	上筒香	上筒香8(Ⅱ-1254)
5241	Ⅱ-1256	上筒香10	高野町	上筒香	上筒香10(Ⅱ-1256)
5242	Ⅱ-1257	上筒香11	高野町	上筒香	上筒香11(Ⅱ-1257)
5243	Ⅱ-1258	高野山9	高野町	高野山	高野山9(Ⅱ-1258)
5244	Ⅱ-1259	上筒香13	高野町	上筒香	上筒香13(Ⅱ-1259)
5245	Ⅱ-1260	上筒香14	高野町	上筒香	上筒香14(Ⅱ-1260)
5246	Ⅱ-1261	上筒香15	高野町	上筒香	上筒香15(Ⅱ-1261)
5247	Ⅱ-1262	西郷神谷辻19	高野町	西郷	西郷神谷辻19(Ⅱ-1262)
5248	Ⅱ-1263	細川西細川19	高野町	細川	細川西細川19(Ⅱ-1263)
5249	Ⅱ-1264	高野山鶯谷16	高野町	高野山	高野山鶯谷16(Ⅱ-1264)
5250	Ⅱ-1265	高野山転軸山公園6	高野町	高野山	高野山転軸山公園6(Ⅱ-1265)
5251	Ⅱ-1266	高野山鶯谷17	高野町	高野山	高野山鶯谷17(Ⅱ-1266)
5252	Ⅱ-1267	高野山大門中部5	高野町	高野山	高野山大門中部5(Ⅱ-1267)
5253	Ⅱ-1268	高野山中ノ橋13	高野町	高野山	高野山中ノ橋13(Ⅱ-1268)
5254	Ⅱ-1269	高野山中ノ橋14	高野町	高野山	高野山中ノ橋14(Ⅱ-1269)
5255	Ⅱ-1270	高野山中ノ橋15	高野町	高野山	高野山中ノ橋15(Ⅱ-1270)
5256	Ⅱ-1271	下筒香2	高野町	下筒香	下筒香2(Ⅱ-1271)
5257	Ⅱ-1272	上筒香16	高野町	上筒香	上筒香16(Ⅱ-1272)
5258	Ⅱ-10012	高野山南小田原8	高野町	高野山	高野山南小田原8(Ⅱ-10012)
5259	Ⅱ-10013	高野山南小田原9	高野町	高野山	高野山南小田原9(Ⅱ-10013)
5260	Ⅱ-10014	高野山南小田原10	高野町	高野山	高野山南小田原10(Ⅱ-10014)
5261	Ⅱ-10023	高野山中ノ橋20	高野町	高野山	高野山中ノ橋20(Ⅱ-10023)
5262	Ⅱ-10024	高野山中ノ橋21	高野町	高野山	高野山中ノ橋21(Ⅱ-10024)
5263	Ⅱ-10025	高野山五の室5	高野町	高野山	高野山五の室5(Ⅱ-10025)
5264	Ⅱ-10026	高野山13	高野町	高野山	高野山13(Ⅱ-10026)
5265	Ⅱ-10027	高野山鶯谷18	高野町	高野山	高野山鶯谷18(Ⅱ-10027)
5266	Ⅱ-10028	高野山12	高野町	高野山	高野山12(Ⅱ-10028)

06-04-00 土砂災害警戒区域（急傾斜地の崩壊）

No	区域番号	区域名	市町村名	大字	区域名
5267	Ⅱ-10029	高野山蓮花谷4	高野町	高野山	高野山蓮花谷4(Ⅱ-10029)
5268	Ⅱ-10113	上筒香(101)	高野町	上筒香	上筒香(101)(Ⅱ-10113)
5269	Ⅱ-10114	中筒香(101)	高野町	中筒香	中筒香(101)(Ⅱ-10114)
5270	Ⅱ-10115	下筒香(101)	高野町	下筒香	下筒香(101)(Ⅱ-10115)
5271	Ⅱ-10240	相ノ浦(101)	高野町	相ノ浦	相ノ浦(101)(Ⅱ-10240)
5272	Ⅱ-10241	相ノ浦(102)	高野町	相ノ浦	相ノ浦(102)(Ⅱ-10241)
5273	Ⅱ-10242	相ノ浦(103)	高野町	相ノ浦	相ノ浦(103)(Ⅱ-10242)
5274	Ⅱ-10243	相ノ浦(104)	高野町	相ノ浦	相ノ浦(104)(Ⅱ-10243)
5275	Ⅱ-10266	東富貴(101)	高野町	東富貴	東富貴(101)(Ⅱ-10266)
5276	Ⅱ-10267	東富貴(102)	高野町	東富貴	東富貴(102)(Ⅱ-10267)
5277	Ⅱ-10268	東富貴(103)	高野町	東富貴	東富貴(103)(Ⅱ-10268)
5278	Ⅱ-10269	東富貴(104)	高野町	東富貴	東富貴(104)(Ⅱ-10269)
5279	Ⅱ-10270	東富貴(105)	高野町	東富貴	東富貴(105)(Ⅱ-10270)
5280	Ⅱ-10271	東富貴(106)	高野町	東富貴	東富貴(106)(Ⅱ-10271)
5281	Ⅱ-10272	東富貴(107)	高野町	東富貴	東富貴(107)(Ⅱ-10272)
5282	Ⅱ-10273	東富貴(108)	高野町	東富貴	東富貴(108)(Ⅱ-10273)
5283	Ⅱ-10274	東富貴(109)	高野町	東富貴	東富貴(109)(Ⅱ-10274)
5284	Ⅱ-10275	東富貴(110)	高野町	東富貴	東富貴(110)(Ⅱ-10275)
5285	Ⅱ-10276	東富貴(111)	高野町	東富貴	東富貴(111)(Ⅱ-10276)
5286	Ⅱ-10277	東富貴(112)	高野町	東富貴	東富貴(112)(Ⅱ-10277)
5287	Ⅱ-10278	東富貴(113)	高野町	東富貴	東富貴(113)(Ⅱ-10278)
5288	Ⅱ-10279	東富貴(114)	高野町	東富貴	東富貴(114)(Ⅱ-10279)
5289	Ⅱ-10280	東富貴(115)	高野町	東富貴	東富貴(115)(Ⅱ-10280)
5290	Ⅱ-10281	東富貴(116)	高野町	東富貴	東富貴(116)(Ⅱ-10281)
5291	Ⅱ-10282	平原(101)	高野町	平原	平原(101)(Ⅱ-10282)
5292	Ⅱ-10283	林(101)	高野町	林	林(101)(Ⅱ-10283)
5293	Ⅱ-10284	林(102)	高野町	林	林(102)(Ⅱ-10284)
5294	Ⅱ-10285	林(103)	高野町	林	林(103)(Ⅱ-10285)
5295	Ⅱ-10286	林(104)	高野町	林	林(104)(Ⅱ-10286)
5296	Ⅱ-10287	林(105)	高野町	林	林(105)(Ⅱ-10287)
5297	Ⅱ-10288	林(106)	高野町	林	林(106)(Ⅱ-10288)
5298	Ⅱ-10289	南(102)	高野町	南	南(102)(Ⅱ-10289)
5299	Ⅱ-10290	南(103)	高野町	南	南(103)(Ⅱ-10290)
5300	Ⅱ-10299	西郷(104)	高野町	西郷	西郷(104)(Ⅱ-10299)
5301	Ⅱ-10300	西郷(105)	高野町	西郷	西郷(105)(Ⅱ-10300)
5302	Ⅱ-10301	西郷(106)	高野町	西郷	西郷(106)(Ⅱ-10301)
5303	Ⅱ-10302	西郷(107)	高野町	西郷	西郷(107)(Ⅱ-10302)
5304	Ⅱ-10303	西郷(108)	高野町	西郷	西郷(108)(Ⅱ-10303)
5305	Ⅱ-10304	西郷(109)	高野町	西郷	西郷(109)(Ⅱ-10304)
5306	Ⅱ-10305	西郷(110)	高野町	西郷	西郷(110)(Ⅱ-10305)
5307	Ⅱ-10306	西郷(111)	高野町	西郷	西郷(111)(Ⅱ-10306)
5308	Ⅱ-10307	西郷(112)	高野町	西郷	西郷(112)(Ⅱ-10307)
5309	Ⅱ-10320	湯川(101)	高野町	湯川	湯川(101)(Ⅱ-10320)
5310	Ⅱ-10321	湯川(102)	高野町	湯川	湯川(102)(Ⅱ-10321)
5311	Ⅱ-10322	湯川(103)	高野町	湯川	湯川(103)(Ⅱ-10322)
5312	Ⅱ-10377	杖ヶ藪(101)	高野町	杖ヶ藪	杖ヶ藪(101)(Ⅱ-10377)
5313	Ⅱ-10438	細川(103)	高野町	細川	細川(103)(Ⅱ-10438)
5314	Ⅱ-10439	細川(104)	高野町	細川	細川(104)(Ⅱ-10439)
5315	Ⅱ-10440	細川(105)	高野町	細川	細川(105)(Ⅱ-10440)
5316	Ⅱ-10441	細川(106)	高野町	細川	細川(106)(Ⅱ-10441)
5317	Ⅱ-10442	細川(107)	高野町	細川	細川(107)(Ⅱ-10442)
5318	Ⅱ-10443	細川(108)	高野町	細川	細川(108)(Ⅱ-10443)
5319	Ⅱ-10444	細川(109)	高野町	細川	細川(109)(Ⅱ-10444)
5320	Ⅱ-10456	花坂(101)	高野町	花坂	花坂(101)(Ⅱ-10456)
5321	Ⅱ-10457	花坂(102)	高野町	花坂	花坂(102)(Ⅱ-10457)
5322	Ⅱ-10458	花坂(103)	高野町	花坂	花坂(103)(Ⅱ-10458)
5323	Ⅱ-10459	花坂(104)	高野町	花坂	花坂(104)(Ⅱ-10459)
5324	Ⅱ-10460	花坂(105)	高野町	花坂	花坂(105)(Ⅱ-10460)
5325	Ⅱ-10461	花坂(106)	高野町	花坂	花坂(106)(Ⅱ-10461)
5326	Ⅲ-281	湯川上湯川16	高野町	湯川	湯川上湯川16(Ⅲ-281)
5327	Ⅲ-282	高野山五の室4	高野町	高野山	高野山五の室4(Ⅲ-282)
5328	Ⅲ-283	高野山中ノ橋17	高野町	高野山	高野山中ノ橋17(Ⅲ-283)
5329	Ⅲ-284	高野山転軸山公園7	高野町	高野山	高野山転軸山公園7(Ⅲ-284)
5330	Ⅲ-285	細川神谷辻8	高野町	細川	細川神谷辻8(Ⅲ-285)
5331	Ⅲ-286	下筒香3	高野町	下筒香	下筒香3(Ⅲ-286)

06-04-00 土砂災害警戒区域（急傾斜地の崩壊）

No	区域番号	区域名	市町村名	大字	区域名
5332	Ⅲ-288	西ヶ峰4	高野町	西ヶ峰	西ヶ峰4(Ⅲ-288)
5333	Ⅲ-289	高野山千手院8	高野町	高野山	高野山千手院8(Ⅲ-289)
5334	Ⅲ-290	高野山中ノ橋19	高野町	高野山	高野山中ノ橋19(Ⅲ-290)
5335	Ⅲ-10004	細川(110)	高野町	細川	細川(110)(Ⅲ-10004)
5336	I-685	荘原	有田市	初島町浜	荘原(I-685)
5337	I-686	古房	有田市	初島町浜	古房(I-686)
5338	I-687	初島	有田市	初島町里	初島(I-687)
5339	I-688	森田	有田市	初島町里	森田(I-688)
5340	I-689	瀬之谷・初島(2)	有田市	初島町里	瀬之谷・初島(2)(I-689)
5341	I-691	港町	有田市	港町	港町(I-691)
5342	I-692	箕島	有田市	箕島	箕島(I-692)
5343	I-693	石津谷	有田市	新堂	石津谷(I-693)
5344	I-694	滝形谷	有田市	新堂	滝形谷(I-694)
5345	I-695	笹山谷	有田市	新堂	笹山谷(I-695)
5346	I-696	新堂・新堂	有田市	新堂	新堂・新堂(I-696)
5347	I-697	山田原	有田市	山田原	山田原(I-697)
5348	I-698	西向・西向	有田市	山田原	西向・西向(I-698)
5349	I-699	市原	有田市	宮原町畑	市原(I-699)
5350	I-700	道(1)	有田市	宮原町道	道(1)(I-700)
5351	I-701	畑	有田市	宮原町畑	畑(I-701)
5352	I-702	天神谷	有田市	宮原町須谷	天神谷(I-702)
5353	I-703	上ノ山	有田市	宮原町須谷	上ノ山(I-703)
5354	I-704	宮代・沖	有田市	糸我町中番	宮代・沖(I-704)
5355	I-705	糸我町西	有田市	糸我町西	糸我町西(I-705)
5356	I-706	佐山	有田市	千田	佐山(I-706)
5357	I-707	岡崎	有田市	千田	岡崎(I-707)
5358	I-708	神後原	有田市	千田	神後原(I-708)
5359	I-709	狩谷	有田市	千田	狩谷(I-709)
5360	I-710	高田南原	有田市	千田	高田南原(I-710)
5361	I-711	高田	有田市	千田	高田(I-711)
5362	I-712	高田原・神谷北・神谷南・千田西・峠	有田市	千田	高田原・神谷北・神谷南・千田西・峠(I-712)
5363	I-717	山地	有田市	山地	山地(I-717)
5364	I-718	山地(1)	有田市	山地	山地(1)(I-718)
5365	I-719	山地(2)	有田市	山地	山地(2)(I-719)
5366	I-720	立神	有田市	野	立神(I-720)
5367	I-721	宮脇	有田市	古江見	宮脇(I-721)
5368	I-722	古江見(5)	有田市	古江見	古江見(5)(I-722)
5369	I-723	古江見・古江見(2)・妙見	有田市	宮崎町	古江見・古江見(2)・妙見(I-723)
5370	I-724	国尾・西浄妙寺	有田市	宮崎町	国尾・西浄妙寺(I-724)
5371	I-725	西浄妙寺	有田市	宮崎町	西浄妙寺(I-725)
5372	I-726	中御堂	有田市		中御堂(I-726)
5373	I-727	逢井(1)	有田市	宮崎町	逢井(1)(I-727)
5374	I-728	逢井西	有田市	宮崎町	逢井西(I-728)
5375	I-732	辰ヶ浜丸山	有田市	宮崎町	辰ヶ浜丸山(I-732)
5376	I-733	辰ヶ浜	有田市	宮崎町	辰ヶ浜(I-733)
5377	I-734	男浦・男浦・男浦(1)・辰ヶ浜	有田市	宮崎町	男浦・男浦・男浦(1)・辰ヶ浜(I-734)
5378	I-735	女浦・女ノ浦	有田市	宮崎町	女浦・女ノ浦(I-735)
5379	I-736	矢櫃西・矢櫃東	有田市	宮崎町	矢櫃西・矢櫃東(I-736)
5380	I-738	辰ヶ浜東山・宮の下	有田市		辰ヶ浜東山・宮の下(I-738)
5381	I-739	辰ヶ浜稲荷	有田市	宮崎町	辰ヶ浜稲荷(I-739)
5382	I-2260	中番	有田市	糸我町中番	中番(I-2260)
5383	I-3701	箕島	有田市	箕島	箕島(I-3701)
5384	I-3702	箕島(3)	有田市	箕島	箕島(3)(I-3702)
5385	I-3704	道(2)	有田市	宮原町道	道(2)(I-3704)
5386	I-3705	矢櫃東(2)	有田市	宮崎町	矢櫃東(2)(I-3705)
5387	I-3706	滝・西向	有田市	下中島	滝・西向(I-3706)
5388	I-3707	三谷・三谷2	有田市		三谷・三谷2(I-3707)
5389	I-3708	糸我(1)	有田市	糸我町西	糸我(1)(I-3708)
5390	I-3709	糸我(2)	有田市	糸我町西	糸我(2)(I-3709)
5391	I-3710	箕島西平尾	有田市	箕島	箕島西平尾(I-3710)
5392	I-3711	滝金山(6)	有田市	宮原町滝	滝金山(6)(I-3711)
5393	I-3712	須谷井口	有田市	宮原町新町	須谷井口(I-3712)
5394	I-3713	星尾上之蔵	有田市	星尾	星尾上之蔵(I-3713)
5395	I-3714	宮崎矢櫃	有田市	宮崎町	宮崎矢櫃(I-3714)
5396	I-40013	宮の下	有田市		宮の下(I-40013)

06-04-00 土砂災害警戒区域（急傾斜地の崩壊）

No	区域番号	区域名	市町村名	大字	区域名
5397	I-40082	浜(100)	有田市	初島町浜	浜(100)(I-40082)
5398	II-3001	里青木	有田市	初島町里	里青木(II-3001)
5399	II-3002	里東山	有田市	初島町里	里東山(II-3002)
5400	II-3003	箕島赤岩	有田市	箕島	箕島赤岩(II-3003)
5401	II-3004	箕島野丁	有田市	箕島	箕島野丁(II-3004)
5402	II-3006	山田原表山	有田市	山田原	山田原表山(II-3006)
5403	II-3007	滝金山(4)	有田市	宮原町滝	滝金山(4)(II-3007)
5404	II-3008	滝金山(5)	有田市	宮原町滝	滝金山(5)(II-3008)
5405	II-3009	滝里神	有田市	宮原町滝	滝里神(II-3009)
5406	II-3010	道天神	有田市	宮原町道	道天神(II-3010)
5407	II-3011	畑家本	有田市	宮原町畑	畑家本(II-3011)
5408	II-3012	畑有久保	有田市	宮原町道	畑有久保(II-3012)
5409	II-3013	道辻貝	有田市	宮原町道	道辻貝(II-3013)
5410	II-3014	東井口	有田市	宮原町新町	東井口(II-3014)
5411	II-3015	中番雲雀山	有田市	糸我町中番	中番雲雀山(II-3015)
5412	II-3016	糸我西谷(1)	有田市	糸我町中番	糸我西谷(1)(II-3016)
5413	II-3017	糸我西谷(2)	有田市	糸我町西	糸我西谷(2)(II-3017)
5414	II-3018	星尾上之蔵(1)	有田市	星尾	星尾上之蔵(1)(II-3018)
5415	II-3019	星尾上之蔵(2)	有田市	星尾	星尾上之蔵(2)(II-3019)
5416	II-3020	星尾上之蔵(3)	有田市	星尾	星尾上之蔵(3)(II-3020)
5417	II-3021	星尾上之蔵(4)	有田市	星尾	星尾上之蔵(4)(II-3021)
5418	II-3022	千田青木	有田市	千田	千田青木(II-3022)
5419	II-3023	野御殿山	有田市	野	野御殿山(II-3023)
5420	II-3024	宮崎東国尾	有田市	宮崎町	宮崎東国尾(II-3024)
5421	II-40056	宮崎(1)	有田市		宮崎(1)(II-40056)
5422	II-40339	千田(101)	有田市	千田	千田(101)(II-40339)
5423	II-40340	千田(102)	有田市	千田	千田(102)(II-40340)
5424	II-40415	畑(101)	有田市	宮原町畑	畑(101)(II-40415)
5425	II-40416	畑(102)	有田市	宮原町畑	畑(102)(II-40416)
5426	II-40417	畑(103)	有田市	宮原町畑	畑(103)(II-40417)
5427	II-40418	畑(104)	有田市	宮原町畑	畑(104)(II-40418)
5428	II-40460	星尾(101)	有田市	星尾	星尾(101)(II-40460)
5429	II-40461	初島町里(101)	有田市	初島町里	初島町里(101)(II-40461)
5430	II-40462	初島町里(102)	有田市	初島町里	初島町里(102)(II-40462)
5431	II-40463	初島町里(103)	有田市	初島町里, 下津町鯉川	初島町里(103)(II-40463)
5432	II-40518	港町(101)	有田市	港町	港町(101)(II-40518)
5433	II-40519	宮崎町(101)	有田市	宮崎町	宮崎町(101)(II-40519)
5434	II-40520	宮崎町(102)	有田市	宮崎町	宮崎町(102)(II-40520)
5435	II-40521	糸我町西(101)	有田市	糸我町西	糸我町西(101)(II-40521)
5436	II-40522	糸我町西(102)	有田市	糸我町西	糸我町西(102)(II-40522)
5437	II-40523	糸我町西(103)	有田市	糸我町西	糸我町西(103)(II-40523)
5438	II-40524	下中島(101)	有田市	下中島	下中島(101)(II-40524)
5439	II-40525	宮代・沖(100)	有田市	糸我町中番	宮代・沖(100)(II-40525)
5440	II-40526	宮代・沖(101)	有田市	糸我町中番	宮代・沖(101)(II-40526)
5441	II-40527	糸我西谷(100)	有田市	糸我町中番	糸我西谷(100)(II-40527)
5442	II-40528	荘原(100)	有田市	初島町浜	荘原(100)(II-40528)
5443	II-40529	荘原(101)	有田市	初島町浜	荘原(101)(II-40529)
5444	III-1501	浜御殿跡	有田市	初島町浜	浜御殿跡(III-1501)
5445	III-1502	浜唐見谷	有田市	初島町浜	浜唐見谷(III-1502)
5446	III-1503	浜野田原	有田市	初島町浜	浜野田原(III-1503)
5447	III-1505	箕島一本松	有田市	箕島	箕島一本松(III-1505)
5448	III-1506	宮崎辰ヶ浜	有田市	宮崎町	宮崎辰ヶ浜(III-1506)
5449	III-1509	古江見南原	有田市	古江見	古江見南原(III-1509)
5450	III-1510	道王子	有田市	宮原町道	道王子(III-1510)
5451	III-1511	滝金山(1)	有田市	宮原町滝	滝金山(1)(III-1511)
5452	III-1512	滝金山(2)	有田市	宮原町滝	滝金山(2)(III-1512)
5453	III-1513	滝金山(3)	有田市	宮原町滝	滝金山(3)(III-1513)
5454	III-1514	道西谷(1)	有田市	宮原町滝	道西谷(1)(III-1514)
5455	III-1515	道西谷(2)	有田市	宮原町道	道西谷(2)(III-1515)
5456	III-1516	新町井口	有田市	宮原町新町	新町井口(III-1516)
5457	III-1522	糸我宮ノ上	有田市	糸我町西	糸我宮ノ上(III-1522)
5458	III-1523	千田気鎮	有田市	千田	千田気鎮(III-1523)
5459	III-1526	星尾大谷	有田市	星尾	星尾大谷(III-1526)
5460	III-1529	中番雲雀山(1)	有田市	糸我町中番	中番雲雀山(1)(III-1529)
5461	III-1530	中番雲雀山(2)	有田市	糸我町中番	中番雲雀山(2)(III-1530)

06-04-00 土砂災害警戒区域（急傾斜地の崩壊）

No	区域番号	区域名	市町村名	大字	区域名
5462	Ⅲ-1531	中番地藏堂	有田市	糸我町中番	中番地藏堂(Ⅲ-1531)
5463	Ⅲ-1532	中番東山	有田市	糸我町中番	中番東山(Ⅲ-1532)
5464	I-741	本町	湯浅町	湯浅	本町(I-741)
5465	I-742	湯浅(4)	湯浅町	湯浅	湯浅(4)(I-742)
5466	I-743	湯浅(1)・湯浅(3)	湯浅町	湯浅	湯浅(1)・湯浅(3)(I-743)
5467	I-744	湯浅(2)	湯浅町	湯浅	湯浅(2)(I-744)
5468	I-745	田・田・田	湯浅町	田	田・田・田(I-745)
5469	I-746	小浜	湯浅町	田	小浜(I-746)
5470	I-747	山田	湯浅町	山田	山田(I-747)
5471	I-748	別所	湯浅町	湯浅	別所(I-748)
5472	I-2261	稻荷	湯浅町	山田	稻荷(I-2261)
5473	I-2263	田(2)	湯浅町	田	田(2)(I-2263)
5474	I-2264	田(4)	湯浅町	田	田(4)(I-2264)
5475	I-2266	栖原(9)	湯浅町	栖原	栖原(9)(I-2266)
5476	I-2267	吉川	湯浅町	吉川	吉川(I-2267)
5477	I-2268	栖原(8)	湯浅町	栖原	栖原(8)(I-2268)
5478	I-2269	湯浅(4)・湯浅(5)	湯浅町	湯浅	湯浅(4)・湯浅(5)(I-2269)
5479	I-2270	山田(2)	湯浅町	山田	山田(2)(I-2270)
5480	I-3715	栖原(2)	湯浅町	栖原	栖原(2)(I-3715)
5481	I-3716	栖原(3)	湯浅町	栖原	栖原(3)(I-3716)
5482	I-3717	栖原(4)	湯浅町	栖原	栖原(4)(I-3717)
5483	I-3718	栖原(5)	湯浅町	栖原	栖原(5)(I-3718)
5484	I-3719	栖原(6)	湯浅町	栖原	栖原(6)(I-3719)
5485	I-3720	栖原(7)	湯浅町	栖原	栖原(7)(I-3720)
5486	I-3721	栖原(10)	湯浅町	栖原	栖原(10)(I-3721)
5487	I-3722	栖原(11)	湯浅町	栖原	栖原(11)(I-3722)
5488	I-3723	栖原(12)	湯浅町	栖原	栖原(12)(I-3723)
5489	I-3724	青木	湯浅町	青木	青木(I-3724)
5490	I-3725	栖原苜蓿(1)	湯浅町	栖原	栖原苜蓿(1)(I-3725)
5491	I-3726	栖原苜蓿(2)	湯浅町	栖原	栖原苜蓿(2)(I-3726)
5492	I-3727	栖原丸山	湯浅町	栖原	栖原丸山(I-3727)
5493	I-3728	栖原矢田池尻	湯浅町	栖原	栖原矢田池尻(I-3728)
5494	I-3729	栖原池ノ内	湯浅町	栖原	栖原池ノ内(I-3729)
5495	I-3730	湯浅天神多和	湯浅町	湯浅	湯浅天神多和(I-3730)
5496	I-3731	吉川東谷(1)	湯浅町	吉川	吉川東谷(1)(I-3731)
5497	I-3732	吉川東谷(2)	湯浅町	吉川	吉川東谷(2)(I-3732)
5498	I-3733	山田(4)	湯浅町	山田	山田(4)(I-3733)
5499	I-40038	栖原(102)	湯浅町	栖原	栖原(102)(I-40038)
5500	I-40039	栖原(108)	湯浅町	栖原	栖原(108)(I-40039)
5501	I-40040	栖原(111)	湯浅町	栖原	栖原(111)(I-40040)
5502	I-40041	栖原(112)	湯浅町	栖原	栖原(112)(I-40041)
5503	I-40042	栖原(115)	湯浅町	吉川	栖原(115)(I-40042)
5504	I-40047	山田(101)	湯浅町	山田	山田(101)(I-40047)
5505	I-40048	湯浅(102)	湯浅町	湯浅	湯浅(102)(I-40048)
5506	I-40049	湯浅(103)	湯浅町	湯浅	湯浅(103)(I-40049)
5507	I-40061	吉川(103)	湯浅町	吉川	吉川(103)(I-40061)
5508	I-40063	山田(108)	湯浅町	山田	山田(108)(I-40063)
5509	I-40064	山田(110)	湯浅町	山田	山田(110)(I-40064)
5510	I-40065	山田(113)	湯浅町	山田	山田(113)(I-40065)
5511	I-40073	田(101)	湯浅町	田	田(101)(I-40073)
5512	I-40074	田(102)	湯浅町	田	田(102)(I-40074)
5513	I-40075	青木(101)	湯浅町	青木	青木(101)(I-40075)
5514	I-40076	青木(102)	湯浅町	青木	青木(102)(I-40076)
5515	I-40077	青木(103)	湯浅町	青木	青木(103)(I-40077)
5516	I-40078	青木(104)	湯浅町	青木	青木(104)(I-40078)
5517	Ⅱ-3025	田内代	湯浅町	田	田内代(Ⅱ-3025)
5518	Ⅱ-3026	田南代(1)	湯浅町	田	田南代(1)(Ⅱ-3026)
5519	Ⅱ-3027	田南代(2)	湯浅町	田	田南代(2)(Ⅱ-3027)
5520	Ⅱ-3028	田・小浜	湯浅町	田	田・小浜(Ⅱ-3028)
5521	Ⅱ-3031	栖原山下	湯浅町	栖原	栖原山下(Ⅱ-3031)
5522	Ⅱ-3032	栖原前山	湯浅町	栖原	栖原前山(Ⅱ-3032)
5523	Ⅱ-3033	栖原(1)	湯浅町	栖原	栖原(1)(Ⅱ-3033)
5524	Ⅱ-3034	栖原千川谷	湯浅町	栖原	栖原千川谷(Ⅱ-3034)
5525	Ⅱ-3035	矢田池尻(1)	湯浅町	栖原	矢田池尻(1)(Ⅱ-3035)
5526	Ⅱ-3036	湯浅西兀山	湯浅町	湯浅	湯浅西兀山(Ⅱ-3036)

06-04-00 土砂災害警戒区域（急傾斜地の崩壊）

No	区域番号	区域名	市町村名	大字	区域名
5527	Ⅱ-3037	湯浅東兀山(1)	湯浅町	湯浅	湯浅東兀山(1)(Ⅱ-3037)
5528	Ⅱ-3038	栖原谷垣内	湯浅町	吉川	栖原谷垣内(Ⅱ-3038)
5529	Ⅱ-3039	矢田池尻(2)	湯浅町	栖原	矢田池尻(2)(Ⅱ-3039)
5530	Ⅱ-3040	矢田池尻(3)	湯浅町	栖原	矢田池尻(3)(Ⅱ-3040)
5531	Ⅱ-3041	栖原池ノ内(2)	湯浅町	栖原	栖原池ノ内(2)(Ⅱ-3041)
5532	Ⅱ-3042	湯浅東兀山(2)・湯浅(4)	湯浅町	栖原	湯浅東兀山(2)・湯浅(4)(Ⅱ-3042)
5533	Ⅱ-3043	吉川山崎	湯浅町	吉川	吉川山崎(Ⅱ-3043)
5534	Ⅱ-3044	吉川道場芝	湯浅町	吉川	吉川道場芝(Ⅱ-3044)
5535	Ⅱ-3045	湯浅(6)	湯浅町	湯浅	湯浅(6)(Ⅱ-3045)
5536	Ⅱ-3046	青木山本	湯浅町	青木	青木山本(Ⅱ-3046)
5537	Ⅱ-3047	山田大谷	湯浅町	山田	山田大谷(Ⅱ-3047)
5538	Ⅱ-3048	山田畑ノ前	湯浅町	山田	山田畑ノ前(Ⅱ-3048)
5539	Ⅱ-3050	山田新替(2)	湯浅町	山田	山田新替(2)(Ⅱ-3050)
5540	Ⅱ-3051	山田新替(3)	湯浅町	山田	山田新替(3)(Ⅱ-3051)
5541	Ⅱ-3052	山田北山	湯浅町	山田	山田北山(Ⅱ-3052)
5542	Ⅱ-3053	山田稲荷	湯浅町	山田	山田稲荷(Ⅱ-3053)
5543	Ⅱ-3054	山田中神(1)	湯浅町	山田	山田中神(1)(Ⅱ-3054)
5544	Ⅱ-3055	山田中神(2)	湯浅町	山田	山田中神(2)(Ⅱ-3055)
5545	Ⅱ-3056	山田神田	湯浅町	山田	山田神田(Ⅱ-3056)
5546	Ⅱ-3058	山田岡原(2)	湯浅町	山田	山田岡原(2)(Ⅱ-3058)
5547	Ⅱ-3059	山田岡原(3)	湯浅町	山田	山田岡原(3)(Ⅱ-3059)
5548	Ⅱ-3060	山田垣内地(1)	湯浅町	山田	山田垣内地(1)(Ⅱ-3060)
5549	Ⅱ-3061	山田垣内地(2)	湯浅町	山田	山田垣内地(2)(Ⅱ-3061)
5550	Ⅱ-3062	山田垣内地(3)	湯浅町	山田	山田垣内地(3)(Ⅱ-3062)
5551	Ⅱ-3064	山田垣内地(5)	湯浅町	山田	山田垣内地(5)(Ⅱ-3064)
5552	Ⅱ-3066	山田垣内地(7)	湯浅町	山田	山田垣内地(7)(Ⅱ-3066)
5553	Ⅱ-3067	山田垣内地(8)	湯浅町	山田	山田垣内地(8)(Ⅱ-3067)
5554	Ⅱ-3068	山田垣内地(9)	湯浅町	山田	山田垣内地(9)(Ⅱ-3068)
5555	Ⅱ-3069	湯浅城山	湯浅町	湯浅	湯浅城山(Ⅱ-3069)
5556	Ⅱ-3070	別所雲崎(1)	湯浅町	別所	別所雲崎(1)(Ⅱ-3070)
5557	Ⅱ-3071	別所雲崎(2)	湯浅町	別所	別所雲崎(2)(Ⅱ-3071)
5558	Ⅱ-3072	別所南柳井	湯浅町	別所	別所南柳井(Ⅱ-3072)
5559	Ⅱ-40341	栖原(101)	湯浅町	栖原	栖原(101)(Ⅱ-40341)
5560	Ⅱ-40342	栖原(103)	湯浅町	栖原	栖原(103)(Ⅱ-40342)
5561	Ⅱ-40343	栖原(104)	湯浅町	栖原	栖原(104)(Ⅱ-40343)
5562	Ⅱ-40344	栖原(105)	湯浅町	栖原	栖原(105)(Ⅱ-40344)
5563	Ⅱ-40345	栖原(106)	湯浅町	栖原	栖原(106)(Ⅱ-40345)
5564	Ⅱ-40346	栖原(107)	湯浅町	栖原	栖原(107)(Ⅱ-40346)
5565	Ⅱ-40347	栖原(109)	湯浅町	栖原	栖原(109)(Ⅱ-40347)
5566	Ⅱ-40348	栖原(110)	湯浅町	栖原	栖原(110)(Ⅱ-40348)
5567	Ⅱ-40349	栖原(113)	湯浅町	栖原	栖原(113)(Ⅱ-40349)
5568	Ⅱ-40350	栖原(114)	湯浅町	吉川	栖原(114)(Ⅱ-40350)
5569	Ⅱ-40351	栖原(116)	湯浅町	栖原	栖原(116)(Ⅱ-40351)
5570	Ⅱ-40419	湯浅(101)	湯浅町	湯浅	湯浅(101)(Ⅱ-40419)
5571	Ⅱ-40420	湯浅(104)	湯浅町	湯浅	湯浅(104)(Ⅱ-40420)
5572	Ⅱ-40457	吉川(101)	湯浅町	吉川	吉川(101)(Ⅱ-40457)
5573	Ⅱ-40458	吉川(102)	湯浅町	吉川	吉川(102)(Ⅱ-40458)
5574	Ⅱ-40459	別所(101)	湯浅町	別所	別所(101)(Ⅱ-40459)
5575	Ⅱ-40468	山田(102)	湯浅町	山田	山田(102)(Ⅱ-40468)
5576	Ⅱ-40469	山田(103)	湯浅町	山田	山田(103)(Ⅱ-40469)
5577	Ⅱ-40470	山田(104)	湯浅町	山田	山田(104)(Ⅱ-40470)
5578	Ⅱ-40471	山田(105)	湯浅町	山田	山田(105)(Ⅱ-40471)
5579	Ⅱ-40472	山田(106)	湯浅町	山田	山田(106)(Ⅱ-40472)
5580	Ⅱ-40473	山田(107)	湯浅町	山田	山田(107)(Ⅱ-40473)
5581	Ⅱ-40474	山田(112)	湯浅町	山田	山田(112)(Ⅱ-40474)
5582	Ⅱ-40475	山田(114)	湯浅町	山田	山田(114)(Ⅱ-40475)
5583	Ⅱ-40494	田(103)	湯浅町	田	田(103)(Ⅱ-40494)
5584	Ⅱ-40495	田(104)	湯浅町	田	田(104)(Ⅱ-40495)
5585	Ⅱ-40496	田(105)	湯浅町	田	田(105)(Ⅱ-40496)
5586	Ⅱ-40497	田(106)	湯浅町	田	田(106)(Ⅱ-40497)
5587	Ⅱ-40498	田(107)	湯浅町	田	田(107)(Ⅱ-40498)
5588	Ⅱ-40499	田(108)	湯浅町	田	田(108)(Ⅱ-40499)
5589	Ⅱ-40500	田(109)	湯浅町	田	田(109)(Ⅱ-40500)
5590	Ⅱ-40501	田(110)	湯浅町	田	田(110)(Ⅱ-40501)
5591	Ⅱ-40502	田(111)	湯浅町	田	田(111)(Ⅱ-40502)

06-04-00 土砂災害警戒区域（急傾斜地の崩壊）

No	区域番号	区域名	市町村名	大字	区域名
5592	Ⅱ-40503	田(112)	湯浅町	田	田(112)(Ⅱ-40503)
5593	Ⅱ-40504	田(113)	湯浅町	田	田(113)(Ⅱ-40504)
5594	Ⅱ-40505	青木(105)	湯浅町	青木	青木(105)(Ⅱ-40505)
5595	Ⅱ-40506	青木(106)	湯浅町	青木	青木(106)(Ⅱ-40506)
5596	Ⅱ-40507	青木(107)	湯浅町	青木	青木(107)(Ⅱ-40507)
5597	Ⅲ-1534	田西角	湯浅町	田	田西角(Ⅲ-1534)
5598	Ⅲ-1535	田南代(4)	湯浅町	田	田南代(4)(Ⅲ-1535)
5599	Ⅲ-1536	田山崎	湯浅町	田	田山崎(Ⅲ-1536)
5600	Ⅲ-1537	田坂ノ谷	湯浅町	田	田坂ノ谷(Ⅲ-1537)
5601	Ⅲ-1540	栖原北矢田	湯浅町	栖原	栖原北矢田(Ⅲ-1540)
5602	Ⅲ-1542	湯浅西元山(2)	湯浅町	湯浅	湯浅西元山(2)(Ⅲ-1542)
5603	Ⅲ-1543	湯浅東元山	湯浅町	湯浅	湯浅東元山(Ⅲ-1543)
5604	Ⅲ-1544	栖原池ノ内(3)	湯浅町	栖原	栖原池ノ内(3)(Ⅲ-1544)
5605	Ⅲ-1546	吉川七見	湯浅町	吉川	吉川七見(Ⅲ-1546)
5606	Ⅲ-1549	湯浅九沓	湯浅町	湯浅	湯浅九沓(Ⅲ-1549)
5607	Ⅲ-1551	青木前山	湯浅町	青木	青木前山(Ⅲ-1551)
5608	Ⅲ-1552	山田岩ノ谷	湯浅町	山田	山田岩ノ谷(Ⅲ-1552)
5609	Ⅲ-1560	山田垣内地(12)	湯浅町	山田	山田垣内地(12)(Ⅲ-1560)
5610	Ⅲ-1561	山田垣内地(13)	湯浅町	山田	山田垣内地(13)(Ⅲ-1561)
5611	Ⅲ-40009	吉川(104)	湯浅町	吉川	吉川(104)(Ⅲ-40009)
5612	Ⅲ-40010	山田(101)	湯浅町	山田	山田(101)(Ⅲ-40010)
5613	Ⅲ-40011	山田(109)	湯浅町	山田	山田(109)(Ⅲ-40011)
5614	Ⅲ-40012	山田(111)	湯浅町	山田	山田(111)(Ⅲ-40012)
5615	I-749	下津木窪(1)	広川町	下津木	下津木窪(1)(I-749)
5616	I-751	滝原	広川町	下津木	滝原(I-751)
5617	I-752	滝原地区北部	広川町	下津木	滝原地区北部(I-752)
5618	I-753	寺袖	広川町	下津木	寺袖(I-753)
5619	I-754	落合	広川町	上津木	落合(I-754)
5620	I-755	畑中・前田	広川町	前田	畑中・前田(I-755)
5621	I-756	井関	広川町	井関	井関(I-756)
5622	I-757	井関白井原(1)	広川町	井関	井関白井原(1)(I-757)
5623	I-758	西広	広川町	西広	西広(I-758)
5624	I-759	若宮	広川町	唐尾	若宮(I-759)
5625	I-2158	下津木塚野原(1)	広川町	下津木	下津木塚野原(1)(I-2158)
5626	I-2160	瀧通	広川町	上津木	瀧通(I-2160)
5627	I-2162	河瀬東部	広川町	河瀬	河瀬東部(I-2162)
5628	I-2163	河瀬西部	広川町	河瀬	河瀬西部(I-2163)
5629	I-3734	名島中名島原	広川町	名島	名島中名島原(I-3734)
5630	I-3735	上中野広	広川町	上中野	上中野広(I-3735)
5631	I-3736	上津木落合(2)	広川町	上津木	上津木落合(2)(I-3736)
5632	I-3737	西広大場(1)	広川町	西広	西広大場(1)(I-3737)
5633	I-3738	西広大場(2)	広川町	西広	西広大場(2)(I-3738)
5634	I-3739	下津木寺袖谷(1)	広川町	下津木	下津木寺袖谷(1)(I-3739)
5635	I-3740	殿南道	広川町	殿	殿南道(I-3740)
5636	I-3741	山本大谷	広川町	山本	山本大谷(I-3741)
5637	I-3742	前田葛籠河(1)	広川町	前田	前田葛籠河(1)(I-3742)
5638	I-9009	前田(3)	広川町	前田	前田(3)(I-9009)
5639	I-40037	唐尾(105)	広川町	唐尾	唐尾(105)(I-40037)
5640	I-40050	下津木(103)	広川町	下津木	下津木(103)(I-40050)
5641	I-40053	上津木(106)	広川町	上津木	上津木(106)(I-40053)
5642	I-40058	上津木坂本河(103)	広川町	上津木	上津木坂本河(103)(I-40058)
5643	I-40059	上津木坂本河(105)	広川町	上津木	上津木坂本河(105)(I-40059)
5644	I-40060	上津木坂本河(106)	広川町	上津木	上津木坂本河(106)(I-40060)
5645	I-40062	和田(101)	広川町	和田	和田(101)(I-40062)
5646	I-40079	山本(101)	広川町	山本	山本(101)(I-40079)
5647	I-40080	山本(102)	広川町	山本	山本(102)(I-40080)
5648	I-40081	山本(103)	広川町	山本	山本(103)(I-40081)
5649	Ⅱ-3073	和田天皇谷(1)	広川町	和田	和田天皇谷(1)(Ⅱ-3073)
5650	Ⅱ-3074	山本奥白木(1)	広川町	山本	山本奥白木(1)(Ⅱ-3074)
5651	Ⅱ-3075	山本奥白木(2)	広川町	山本	山本奥白木(2)(Ⅱ-3075)
5652	Ⅱ-3076	和田天皇谷(2)	広川町	和田	和田天皇谷(2)(Ⅱ-3076)
5653	Ⅱ-3077	山本江上	広川町	山本	山本江上(Ⅱ-3077)
5654	Ⅱ-3078	山本天神谷	広川町	山本	山本天神谷(Ⅱ-3078)
5655	Ⅱ-3079	山本黒岩	広川町	山本	山本黒岩(Ⅱ-3079)
5656	Ⅱ-3080	上中野末所	広川町	上中野	上中野末所(Ⅱ-3080)

06-04-00 土砂災害警戒区域（急傾斜地の崩壊）

No	区域番号	区域名	市町村名	大字	区域名
5657	Ⅱ-3081	上名島原	広川町	名島	上名島原(Ⅱ-3081)
5658	Ⅱ-3082	山本小浦	広川町	山本	山本小浦(Ⅱ-3082)
5659	Ⅱ-3083	西広柄杓井(1)	広川町	西広	西広柄杓井(1)(Ⅱ-3083)
5660	Ⅱ-3084	西広柄杓井(2)	広川町	西広	西広柄杓井(2)(Ⅱ-3084)
5661	Ⅱ-3085	西広大場	広川町	西広	西広大場(Ⅱ-3085)
5662	Ⅱ-3086	唐尾樋尻(1)	広川町	唐尾	唐尾樋尻(1)(Ⅱ-3086)
5663	Ⅱ-3087	唐尾塩釜(1)	広川町	唐尾	唐尾塩釜(1)(Ⅱ-3087)
5664	Ⅱ-3088	南金屋岡峯	広川町	南金屋	南金屋岡峯(Ⅱ-3088)
5665	Ⅱ-3090	井関宮ノ前(1)	広川町	井関	井関宮ノ前(1)(Ⅱ-3090)
5666	Ⅱ-3092	下津木唐榊(2)	広川町	下津木	下津木唐榊(2)(Ⅱ-3092)
5667	Ⅱ-3093	井関中ノ段	広川町	井関	井関中ノ段(Ⅱ-3093)
5668	Ⅱ-3094	井関白井原(2)	広川町	井関	井関白井原(2)(Ⅱ-3094)
5669	Ⅱ-3095	河瀬西垣内(1)	広川町	河瀬	河瀬西垣内(1)(Ⅱ-3095)
5670	Ⅱ-3096	河瀬下鹿ヶ瀬(1)	広川町	河瀬	河瀬下鹿ヶ瀬(1)(Ⅱ-3096)
5671	Ⅱ-3097	河瀬上鹿ヶ瀬(1)	広川町	河瀬	河瀬上鹿ヶ瀬(1)(Ⅱ-3097)
5672	Ⅱ-3098	河瀬一ノ水	広川町	河瀬	河瀬一ノ水(Ⅱ-3098)
5673	Ⅱ-3099	前田葛籠河(2)	広川町	前田	前田葛籠河(2)(Ⅱ-3099)
5674	Ⅱ-3100	前田案原	広川町	前田	前田案原(Ⅱ-3100)
5675	Ⅱ-3101	前田大江元(1)	広川町	前田	前田大江元(1)(Ⅱ-3101)
5676	Ⅱ-3102	前田露谷(1)	広川町	前田	前田露谷(1)(Ⅱ-3102)
5677	Ⅱ-3103	前田森下	広川町	前田	前田森下(Ⅱ-3103)
5678	Ⅱ-3104	下津木清水崎(1)	広川町	下津木	下津木清水崎(1)(Ⅱ-3104)
5679	Ⅱ-3105	下津木清水崎(2)	広川町	下津木	下津木清水崎(2)(Ⅱ-3105)
5680	Ⅱ-3106	下津木寺杉谷(2)	広川町	下津木	下津木寺杉谷(2)(Ⅱ-3106)
5681	Ⅱ-3107	下津木寺杉谷(3)	広川町	下津木	下津木寺杉谷(3)(Ⅱ-3107)
5682	Ⅱ-3108	上津木北谷	広川町	上津木	上津木北谷(Ⅱ-3108)
5683	Ⅱ-3109	上津木上ノ奥(1)	広川町	上津木	上津木上ノ奥(1)(Ⅱ-3109)
5684	Ⅱ-3110	上津木湯室	広川町	上津木	上津木湯室(Ⅱ-3110)
5685	Ⅱ-3111	上津木久保(1)	広川町	上津木	上津木久保(1)(Ⅱ-3111)
5686	Ⅱ-3113	上津木瀧通(2)	広川町	上津木	上津木瀧通(2)(Ⅱ-3113)
5687	Ⅱ-3114	上津木沼田(1)	広川町	上津木	上津木沼田(1)(Ⅱ-3114)
5688	Ⅱ-3115	上津木沼田(2)	広川町	上津木	上津木沼田(2)(Ⅱ-3115)
5689	Ⅱ-3116	上津木沼田(3)	広川町	上津木	上津木沼田(3)(Ⅱ-3116)
5690	Ⅱ-3117	上津木切抜(1)	広川町	上津木	上津木切抜(1)(Ⅱ-3117)
5691	Ⅱ-3118	上津木切抜(2)	広川町	上津木	上津木切抜(2)(Ⅱ-3118)
5692	Ⅱ-3119	上津木切抜(3)	広川町	上津木	上津木切抜(3)(Ⅱ-3119)
5693	Ⅱ-3120	上津木夏明	広川町	上津木	上津木夏明(Ⅱ-3120)
5694	Ⅱ-3121	上津木北ノ畑(1)	広川町	上津木	上津木北ノ畑(1)(Ⅱ-3121)
5695	Ⅱ-3122	上津木北ノ畑(2)	広川町	上津木	上津木北ノ畑(2)(Ⅱ-3122)
5696	Ⅱ-3123	上津木丸畑(1)	広川町	上津木	上津木丸畑(1)(Ⅱ-3123)
5697	Ⅱ-3124	上津木丸畑(2)	広川町	上津木	上津木丸畑(2)(Ⅱ-3124)
5698	Ⅱ-3125	上津木岸(1)	広川町	上津木	上津木岸(1)(Ⅱ-3125)
5699	Ⅱ-3126	上津木岸(2)	広川町	上津木	上津木岸(2)(Ⅱ-3126)
5700	Ⅱ-3127	上津木堂通(4)	広川町	上津木	上津木堂通(4)(Ⅱ-3127)
5701	Ⅱ-3128	上津木堂通(5)	広川町	上津木	上津木堂通(5)(Ⅱ-3128)
5702	Ⅱ-3129	上津木鎌谷(1)	広川町	上津木	上津木鎌谷(1)(Ⅱ-3129)
5703	Ⅱ-3130	上津木権保(1)	広川町	上津木	上津木権保(1)(Ⅱ-3130)
5704	Ⅱ-3131	上津木鎌谷(2)	広川町	上津木	上津木鎌谷(2)(Ⅱ-3131)
5705	Ⅱ-3132	上津木権保(2)	広川町	上津木	上津木権保(2)(Ⅱ-3132)
5706	Ⅱ-3133	上津木鎌谷(3)	広川町	上津木	上津木鎌谷(3)(Ⅱ-3133)
5707	Ⅱ-3134	上津木堂通(1)	広川町	上津木	上津木堂通(1)(Ⅱ-3134)
5708	Ⅱ-3135	上津木堂通(2)	広川町	上津木	上津木堂通(2)(Ⅱ-3135)
5709	Ⅱ-3136	上津木堂通(3)	広川町	上津木	上津木堂通(3)(Ⅱ-3136)
5710	Ⅱ-3137	上津木柳渕	広川町	上津木	上津木柳渕(Ⅱ-3137)
5711	Ⅱ-3138	上津木北垣内(1)	広川町	上津木	上津木北垣内(1)(Ⅱ-3138)
5712	Ⅱ-3139	上津木北垣内(2)	広川町	上津木	上津木北垣内(2)(Ⅱ-3139)
5713	Ⅱ-3140	上津木北垣内(3)	広川町	上津木	上津木北垣内(3)(Ⅱ-3140)
5714	Ⅱ-3141	上津木石塚(1)	広川町	上津木	上津木石塚(1)(Ⅱ-3141)
5715	Ⅱ-3142	上津木石塚(2)	広川町	上津木	上津木石塚(2)(Ⅱ-3142)
5716	Ⅱ-3143	上津木の場(1)	広川町	上津木	上津木の場(1)(Ⅱ-3143)
5717	Ⅱ-3144	上津木日裏(1)	広川町	上津木	上津木日裏(1)(Ⅱ-3144)
5718	Ⅱ-3145	上津木の場(2)	広川町	上津木	上津木の場(2)(Ⅱ-3145)
5719	Ⅱ-3148	上津木の場(4)	広川町	上津木	上津木の場(4)(Ⅱ-3148)
5720	Ⅱ-3149	上津木坂本河(1)	広川町	上津木	上津木坂本河(1)(Ⅱ-3149)
5721	Ⅱ-3150	上津木松本	広川町	上津木	上津木松本(Ⅱ-3150)

06-04-00 土砂災害警戒区域（急傾斜地の崩壊）

No	区域番号	区域名	市町村名	大字	区域名
5722	Ⅱ-3151	上津木前田羅	広川町	上津木	上津木前田羅(Ⅱ-3151)
5723	Ⅱ-3153	上津木下垣内(1)	広川町	上津木	上津木下垣内(1)(Ⅱ-3153)
5724	Ⅱ-3154	上津木吹管(2)	広川町	上津木	上津木吹管(2)(Ⅱ-3154)
5725	Ⅱ-3155	上津木柿谷(1)	広川町	上津木	上津木柿谷(1)(Ⅱ-3155)
5726	Ⅱ-3156	上津木柿谷(2)	広川町	上津木	上津木柿谷(2)(Ⅱ-3156)
5727	Ⅱ-3157	上津木柿谷(3)	広川町	上津木	上津木柿谷(3)(Ⅱ-3157)
5728	Ⅱ-3158	上津木柿谷(4)	広川町	上津木	上津木柿谷(4)(Ⅱ-3158)
5729	Ⅱ-3159	上津木室河(1)	広川町	上津木	上津木室河(1)(Ⅱ-3159)
5730	Ⅱ-3161	下津木公門原(1)	広川町	下津木	下津木公門原(1)(Ⅱ-3161)
5731	Ⅱ-3163	下津木公門原(3)	広川町	下津木	下津木公門原(3)(Ⅱ-3163)
5732	Ⅱ-3164	下津木公門原(4)	広川町	下津木	下津木公門原(4)(Ⅱ-3164)
5733	Ⅱ-3165	下津木公門原(5)	広川町	下津木	下津木公門原(5)(Ⅱ-3165)
5734	Ⅱ-3166	下津木公門原(6)	広川町	下津木	下津木公門原(6)(Ⅱ-3166)
5735	Ⅱ-3167	下津木公門原(7)	広川町	下津木	下津木公門原(7)(Ⅱ-3167)
5736	Ⅱ-3168	下津木宮前(1)	広川町	下津木	下津木宮前(1)(Ⅱ-3168)
5737	Ⅱ-3169	下津木坂口(1)	広川町	下津木	下津木坂口(1)(Ⅱ-3169)
5738	Ⅱ-3170	下津木坂口(2)	広川町	下津木	下津木坂口(2)(Ⅱ-3170)
5739	Ⅱ-3171	下津木宮前(2)	広川町	下津木	下津木宮前(2)(Ⅱ-3171)
5740	Ⅱ-3172	下津木坂口(3)	広川町	下津木	下津木坂口(3)(Ⅱ-3172)
5741	Ⅱ-3173	下津木平瀬(1)	広川町	下津木	下津木平瀬(1)(Ⅱ-3173)
5742	Ⅱ-3174	下津木平瀬(2)	広川町	下津木	下津木平瀬(2)(Ⅱ-3174)
5743	Ⅱ-3175	下津木阪垣内(1)	広川町	下津木	下津木阪垣内(1)(Ⅱ-3175)
5744	Ⅱ-3176	下津木阪垣内(2)	広川町	下津木	下津木阪垣内(2)(Ⅱ-3176)
5745	Ⅱ-3177	下津木阪垣内(3)	広川町	下津木	下津木阪垣内(3)(Ⅱ-3177)
5746	Ⅱ-3178	下津木阪垣内(4)	広川町	下津木	下津木阪垣内(4)(Ⅱ-3178)
5747	Ⅱ-3179	下津木窪(2)	広川町	下津木	下津木窪(2)(Ⅱ-3179)
5748	Ⅱ-3180	下津木中村(1)	広川町	下津木	下津木中村(1)(Ⅱ-3180)
5749	Ⅱ-3181	下津木窪(3)	広川町	下津木	下津木窪(3)(Ⅱ-3181)
5750	Ⅱ-3182	下津木窪(4)	広川町	下津木	下津木窪(4)(Ⅱ-3182)
5751	Ⅱ-3183	下津木中村(2)	広川町	下津木	下津木中村(2)(Ⅱ-3183)
5752	Ⅱ-3184	下津木中村(3)	広川町	下津木	下津木中村(3)(Ⅱ-3184)
5753	Ⅱ-3186	下津木垣立(2)	広川町	下津木	下津木垣立(2)(Ⅱ-3186)
5754	Ⅱ-40250	下津木岩淵(1)	広川町	下津木	下津木岩淵(1)(Ⅱ-40250)
5755	Ⅱ-40251	下津木岩淵(2)	広川町	下津木	下津木岩淵(2)(Ⅱ-40251)
5756	Ⅱ-40252	下津木岩淵(3)	広川町	下津木	下津木岩淵(3)(Ⅱ-40252)
5757	Ⅱ-40335	唐尾(101)	広川町	唐尾	唐尾(101)(Ⅱ-40335)
5758	Ⅱ-40336	唐尾(102)	広川町	唐尾	唐尾(102)(Ⅱ-40336)
5759	Ⅱ-40337	唐尾(103)	広川町	唐尾	唐尾(103)(Ⅱ-40337)
5760	Ⅱ-40338	唐尾(104)	広川町	唐尾	唐尾(104)(Ⅱ-40338)
5761	Ⅱ-40399	下津木猿川(101)	広川町	下津木	下津木猿川(101)(Ⅱ-40399)
5762	Ⅱ-40400	下津木猿川(102)	広川町	下津木	下津木猿川(102)(Ⅱ-40400)
5763	Ⅱ-40401	下津木猿川(103)	広川町	下津木	下津木猿川(103)(Ⅱ-40401)
5764	Ⅱ-40402	下津木猿川(104)	広川町	下津木	下津木猿川(104)(Ⅱ-40402)
5765	Ⅱ-40403	下津木清水崎(101)	広川町	下津木	下津木清水崎(101)(Ⅱ-40403)
5766	Ⅱ-40404	下津木公門原(101)	広川町	下津木	下津木公門原(101)(Ⅱ-40404)
5767	Ⅱ-40405	下津木公門原(102)	広川町	下津木	下津木公門原(102)(Ⅱ-40405)
5768	Ⅱ-40406	下津木公門原(103)	広川町	下津木	下津木公門原(103)(Ⅱ-40406)
5769	Ⅱ-40407	下津木公門原(104)	広川町	下津木	下津木公門原(104)(Ⅱ-40407)
5770	Ⅱ-40408	下津木公門原(105)	広川町	下津木	下津木公門原(105)(Ⅱ-40408)
5771	Ⅱ-40421	下津木(101)	広川町	下津木	下津木(101)(Ⅱ-40421)
5772	Ⅱ-40422	下津木(102)	広川町	下津木	下津木(102)(Ⅱ-40422)
5773	Ⅱ-40423	下津木(104)	広川町	下津木	下津木(104)(Ⅱ-40423)
5774	Ⅱ-40424	下津木(105)	広川町	下津木	下津木(105)(Ⅱ-40424)
5775	Ⅱ-40425	上津木(101)	広川町	上津木	上津木(101)(Ⅱ-40425)
5776	Ⅱ-40426	上津木(102)	広川町	上津木	上津木(102)(Ⅱ-40426)
5777	Ⅱ-40427	上津木(103)	広川町	上津木	上津木(103)(Ⅱ-40427)
5778	Ⅱ-40428	上津木(104)	広川町	上津木	上津木(104)(Ⅱ-40428)
5779	Ⅱ-40429	上津木(105)	広川町	上津木	上津木(105)(Ⅱ-40429)
5780	Ⅱ-40435	上津木(107)	広川町	上津木	上津木(107)(Ⅱ-40435)
5781	Ⅱ-40436	上津木(108)	広川町	上津木	上津木(108)(Ⅱ-40436)
5782	Ⅱ-40437	上津木(109)	広川町	上津木	上津木(109)(Ⅱ-40437)
5783	Ⅱ-40438	上津木(110)	広川町	上津木	上津木(110)(Ⅱ-40438)
5784	Ⅱ-40448	上津木坂本河(101)	広川町	上津木	上津木坂本河(101)(Ⅱ-40448)
5785	Ⅱ-40449	上津木坂本河(102)	広川町	上津木	上津木坂本河(102)(Ⅱ-40449)
5786	Ⅱ-40450	上津木坂本河(104)	広川町	上津木	上津木坂本河(104)(Ⅱ-40450)

06-04-00 土砂災害警戒区域（急傾斜地の崩壊）

No	区域番号	区域名	市町村名	大字	区域名
5787	Ⅱ-40451	上津木坂本河(107)	広川町	上津木	上津木坂本河(107)(Ⅱ-40451)
5788	Ⅱ-40452	上津木高野(101)	広川町	上津木	上津木高野(101)(Ⅱ-40452)
5789	Ⅱ-40454	上津木柿谷(101)	広川町	上津木	上津木柿谷(101)(Ⅱ-40454)
5790	Ⅱ-40455	上津木柿谷(102)	広川町	上津木	上津木柿谷(102)(Ⅱ-40455)
5791	Ⅱ-40456	上津木柿谷(103)	広川町	上津木	上津木柿谷(103)(Ⅱ-40456)
5792	Ⅱ-40464	和田(102)	広川町	和田	和田(102)(Ⅱ-40464)
5793	Ⅱ-40465	河瀬(101)	広川町	河瀬	河瀬(101)(Ⅱ-40465)
5794	Ⅱ-40466	前田(101)	広川町	前田	前田(101)(Ⅱ-40466)
5795	Ⅱ-40467	河瀬(102)	広川町	河瀬	河瀬(102)(Ⅱ-40467)
5796	Ⅱ-40476	西広(102)	広川町	西広	西広(102)(Ⅱ-40476)
5797	Ⅱ-40477	西広(103)	広川町	西広	西広(103)(Ⅱ-40477)
5798	Ⅱ-40478	西広(104)	広川町	西広	西広(104)(Ⅱ-40478)
5799	Ⅱ-40479	西広(105)	広川町	西広	西広(105)(Ⅱ-40479)
5800	Ⅱ-40480	井関(101)	広川町	井関	井関(101)(Ⅱ-40480)
5801	Ⅱ-40508	山本(104)	広川町	山本	山本(104)(Ⅱ-40508)
5802	Ⅱ-40509	山本(105)	広川町	山本	山本(105)(Ⅱ-40509)
5803	Ⅱ-40510	山本(106)	広川町	山本	山本(106)(Ⅱ-40510)
5804	Ⅱ-40511	山本(107)	広川町	山本	山本(107)(Ⅱ-40511)
5805	Ⅱ-40512	山本(108)	広川町	山本	山本(108)(Ⅱ-40512)
5806	Ⅱ-40513	山本(109)	広川町	山本	山本(109)(Ⅱ-40513)
5807	Ⅱ-40514	山本(110)	広川町	山本	山本(110)(Ⅱ-40514)
5808	Ⅱ-40515	上中野(101)	広川町	上中野	上中野(101)(Ⅱ-40515)
5809	Ⅱ-40516	柳瀬(101)	広川町	柳瀬	柳瀬(101)(Ⅱ-40516)
5810	Ⅱ-40517	柳瀬(102)	広川町	柳瀬	柳瀬(102)(Ⅱ-40517)
5811	Ⅲ-1562	和田天皇谷(3)	広川町	和田	和田天皇谷(3)(Ⅲ-1562)
5812	Ⅲ-1564	西広櫻長	広川町	西広	西広櫻長(Ⅲ-1564)
5813	Ⅲ-1565	西広松本	広川町	西広	西広松本(Ⅲ-1565)
5814	Ⅲ-1566	西広馬立	広川町	西広	西広馬立(Ⅲ-1566)
5815	Ⅲ-1568	唐尾樋尻(2)	広川町	唐尾	唐尾樋尻(2)(Ⅲ-1568)
5816	Ⅲ-1569	唐尾丹波	広川町	唐尾	唐尾丹波(Ⅲ-1569)
5817	Ⅲ-1570	唐尾宮代	広川町	唐尾	唐尾宮代(Ⅲ-1570)
5818	Ⅲ-1572	鈴子西原	広川町	唐尾	鈴子西原(Ⅲ-1572)
5819	Ⅲ-1573	下名中名	広川町	名島	下名中名(Ⅲ-1573)
5820	Ⅲ-1576	井関宮ノ前(2)	広川町	井関	井関宮ノ前(2)(Ⅲ-1576)
5821	Ⅲ-1578	井関白井原(3)	広川町	井関	井関白井原(3)(Ⅲ-1578)
5822	Ⅲ-1579	河瀬片山	広川町	河瀬	河瀬片山(Ⅲ-1579)
5823	Ⅲ-1582	河瀬下鹿ヶ瀬(2)	広川町	河瀬	河瀬下鹿ヶ瀬(2)(Ⅲ-1582)
5824	Ⅲ-1586	前田大江元(2)	広川町	前田	前田大江元(2)(Ⅲ-1586)
5825	Ⅲ-1587	下津木清水崎(3)	広川町	下津木	下津木清水崎(3)(Ⅲ-1587)
5826	Ⅲ-1588	下津木清水崎(4)	広川町	下津木	下津木清水崎(4)(Ⅲ-1588)
5827	Ⅲ-1589	下津木塚野原(2)	広川町	下津木	下津木塚野原(2)(Ⅲ-1589)
5828	Ⅲ-1590	下津木寺袖谷(4)	広川町	下津木	下津木寺袖谷(4)(Ⅲ-1590)
5829	Ⅲ-1592	上津木久保(2)	広川町	上津木	上津木久保(2)(Ⅲ-1592)
5830	Ⅲ-1594	上津木岸(3)	広川町	上津木	上津木岸(3)(Ⅲ-1594)
5831	Ⅲ-1595	上津木北ノ畑(3)	広川町	上津木	上津木北ノ畑(3)(Ⅲ-1595)
5832	Ⅲ-1602	上津木坂本河(2)	広川町	上津木	上津木坂本河(2)(Ⅲ-1602)
5833	Ⅲ-1610	下津木権蔵原	広川町	下津木	下津木権蔵原(Ⅲ-1610)
5834	Ⅲ-1611	下津木公門原(8)	広川町	下津木	下津木公門原(8)(Ⅲ-1611)
5835	Ⅲ-1612	下津木公門原(9)	広川町	下津木	下津木公門原(9)(Ⅲ-1612)
5836	Ⅲ-1614	下津木坂口(4)	広川町	下津木	下津木坂口(4)(Ⅲ-1614)
5837	Ⅲ-1615	下津木阪垣内(5)	広川町	下津木	下津木阪垣内(5)(Ⅲ-1615)
5838	Ⅲ-1616	下津木窪(6)	広川町	下津木	下津木窪(6)(Ⅲ-1616)
5839	Ⅲ-1617	下津木窪(5)	広川町	下津木	下津木窪(5)(Ⅲ-1617)
5840	Ⅲ-1618	下津木中村(4)	広川町	下津木	下津木中村(4)(Ⅲ-1618)
5841	I-760	井口(2)	有田川町	井口	井口(2)(I-760)
5842	I-761	井口	有田川町	井口	井口(I-761)
5843	I-762	賢(2)	有田川町	賢	賢(2)(I-762)
5844	I-763	船坂	有田川町	船坂	船坂(I-763)
5845	I-764	ふけ	有田川町	明王寺	ふけ(I-764)
5846	I-765	明王寺(1)	有田川町	明王寺	明王寺(1)(I-765)
5847	I-766	丹生東・丹生西	有田川町	丹生	丹生東・丹生西(I-766)
5848	I-768	下六川(2)	有田川町	下六川	下六川(2)(I-768)
5849	I-769	釜中筋(2)	有田川町	釜中	釜中筋(2)(I-769)
5850	I-770	西	有田川町	上六川	西(I-770)
5851	I-771	下ノ段	有田川町	上六川	下ノ段(I-771)

06-04-00 土砂災害警戒区域（急傾斜地の崩壊）

No	区域番号	区域名	市町村名	大字	区域名
5852	I-772	東中筋	有田川町	上六川	東中筋(I-772)
5853	I-773	吉田(1)	有田川町	小川	吉田(1)(I-773)
5854	I-774	吉田	有田川町	小川	吉田(I-774)
5855	I-776	比曾原	有田川町	小川	比曾原(I-776)
5856	I-777	中筋	有田川町	西ヶ峯	中筋(I-777)
5857	I-778	東出	有田川町	西ヶ峯	東出(I-778)
5858	I-780	瀬ノ田	有田川町	瀬井	瀬ノ田(I-780)
5859	I-781	堂垣内	有田川町	青田	堂垣内(I-781)
5860	I-782	沼田	有田川町	沼田	沼田(I-782)
5861	I-783	徳囷	有田川町	生石	徳囷(I-783)
5862	I-785	西谷	有田川町	伏羊	西谷(I-785)
5863	I-786	横野	有田川町	谷	横野(I-786)
5864	I-787	文蔵谷	有田川町	谷	文蔵谷(I-787)
5865	I-788	芝崎	有田川町	伏羊	芝崎(I-788)
5866	I-790	西ノ平・岡の前	有田川町	長谷川	西ノ平・岡の前(I-790)
5867	I-792	川口	有田川町	川口	川口(I-792)
5868	I-793	峯ノ谷	有田川町	川口	峯ノ谷(I-793)
5869	I-794	岩野河西	有田川町	岩野河	岩野河西(I-794)
5870	I-796	中村東	有田川町	糸川	中村東(I-796)
5871	I-797	松原中	有田川町	松原	松原中(I-797)
5872	I-798	松原上	有田川町	松原	松原上(I-798)
5873	I-799	巻之瀬	有田川町	修理川	巻之瀬(I-799)
5874	I-800	中村坪(1)	有田川町	修理川	中村坪(1)(I-800)
5875	I-801	上東原	有田川町	修理川	上東原(I-801)
5876	I-802	宇井苔(2)	有田川町	宇井苔	宇井苔(2)(I-802)
5877	I-803	宇井苔(1)	有田川町	宇井苔	宇井苔(1)(I-803)
5878	I-804	岩瀬戸	有田川町	粟生	岩瀬戸(I-804)
5879	I-805	西田・粟生3	有田川町	粟生	西田・粟生3(I-805)
5880	I-806	東田・上山・粟生3	有田川町	粟生	東田・上山・粟生3(I-806)
5881	I-808	粟生	有田川町	粟生	粟生(I-808)
5882	I-809	大和杉・淀瀬・粟生・粟生(2)	有田川町	粟生	大和杉・淀瀬・粟生・粟生(2)(I-809)
5883	I-812	北鳥瀬・宮口・五村口・粟生(2)	有田川町	粟生	北鳥瀬・宮口・五村口・粟生(2)(I-812)
5884	I-815	粟生(3)	有田川町	粟生	粟生(3)(I-815)
5885	I-816	小一谷	有田川町	粟生	小一谷(I-816)
5886	I-817	井谷	有田川町	中原	井谷(I-817)
5887	I-818	尾崎	有田川町	中原	尾崎(I-818)
5888	I-819	溝畑	有田川町	川合	溝畑(I-819)
5889	I-820	芋碓	有田川町	川合	芋碓(I-820)
5890	I-821	大井	有田川町	川合	大井(I-821)
5891	I-822	棚原	有田川町	二澤	棚原(I-822)
5892	I-823	大平	有田川町	北野川	大平(I-823)
5893	I-825	三瀬川	有田川町	三瀬川	三瀬川(I-825)
5894	I-826	西ノ谷	有田川町	東大谷	西ノ谷(I-826)
5895	I-827	大浴	有田川町	東大谷	大浴(I-827)
5896	I-829	下林	有田川町	二川	下林(I-829)
5897	I-830	宮前	有田川町	二川	宮前(I-830)
5898	I-831	東山・二川河南	有田川町	二川	東山・二川河南(I-831)
5899	I-832	二川河南	有田川町	二川	二川河南(I-832)
5900	I-833	二川河南	有田川町	二川	二川河南(I-833)
5901	I-834	堀尾西	有田川町	二川	堀尾西(I-834)
5902	I-835	堀尾	有田川町	二川	堀尾(I-835)
5903	I-836	二川堀尾・堀尾	有田川町	二川	二川堀尾・堀尾(I-836)
5904	I-837	宮垣	有田川町	日物川	宮垣(I-837)
5905	I-838	井本	有田川町	日物川	井本(I-838)
5906	I-839	宮頭	有田川町	日物川	宮頭(I-839)
5907	I-841	奥ノ瀬	有田川町	境川	奥ノ瀬(I-841)
5908	I-842	境川	有田川町	境川	境川(I-842)
5909	I-843	嵯峨	有田川町	楠本	嵯峨(I-843)
5910	I-846	柵	有田川町	楠本	柵(I-846)
5911	I-847	経塚	有田川町	楠本	経塚(I-847)
5912	I-849	横出	有田川町	沼	横出(I-849)
5913	I-852	野口	有田川町	遠井	野口(I-852)
5914	I-853	大垣内	有田川町	三田	大垣内(I-853)
5915	I-856	小峠下原	有田川町	清水	小峠下原(I-856)
5916	I-857	小峠上原	有田川町	清水	小峠上原(I-857)

06-04-00 土砂災害警戒区域（急傾斜地の崩壊）

No	区域番号	区域名	市町村名	大字	区域名
5917	I-858	中番	有田川町	清水	中番(I-858)
5918	I-860	上番	有田川町	清水	上番(I-860)
5919	I-861	向田	有田川町	清水	向田(I-861)
5920	I-862	橋本	有田川町	清水	橋本(I-862)
5921	I-863	城山	有田川町	清水	城山(I-863)
5922	I-864	弓場垣内	有田川町	清水	弓場垣内(I-864)
5923	I-865	島崎	有田川町	清水	島崎(I-865)
5924	I-866	湯ノ本	有田川町	清水	湯ノ本(I-866)
5925	I-867	阪本	有田川町	清水	阪本(I-867)
5926	I-869	峠	有田川町	下湯川	峠(I-869)
5927	I-870	多井	有田川町	下湯川	多井(I-870)
5928	I-871	下村	有田川町	下湯川	下村(I-871)
5929	I-872	下湯川	有田川町	下湯川	下湯川(I-872)
5930	I-873	中村	有田川町	下湯川	中村(I-873)
5931	I-875	岡野	有田川町	上湯川	岡野(I-875)
5932	I-877	西番	有田川町	久野原	西番(I-877)
5933	I-878	東番	有田川町	久野原	東番(I-878)
5934	I-879	的場	有田川町	久野原	的場(I-879)
5935	I-880	茗荷(1)	有田川町	久野原	茗荷(1)(I-880)
5936	I-881	茗荷(2)	有田川町	久野原	茗荷(2)(I-881)
5937	I-883	井谷	有田川町	井谷	井谷(I-883)
5938	I-884	茶屋垣内	有田川町	板尾	茶屋垣内(I-884)
5939	I-885	野手	有田川町	板尾	野手(I-885)
5940	I-886	大岩	有田川町	板尾	大岩(I-886)
5941	I-888	田中	有田川町	板尾	田中(I-888)
5942	I-889	田尻	有田川町	押手	田尻(I-889)
5943	I-890	森本	有田川町	押手	森本(I-890)
5944	I-891	前勢	有田川町	押手	前勢(I-891)
5945	I-892	松谷	有田川町	押手	松谷(I-892)
5946	I-2271	明王寺	有田川町	明王寺	明王寺(I-2271)
5947	I-2272	小島	有田川町	小島	小島(I-2272)
5948	I-2273	田角	有田川町	田角	田角(I-2273)
5949	I-2274	賢	有田川町	賢	賢(I-2274)
5950	I-3743	井口(3)	有田川町	井口	井口(3)(I-3743)
5951	I-3744	大谷	有田川町	大谷	大谷(I-3744)
5952	I-3745	明王寺(3)	有田川町	明王寺	明王寺(3)(I-3745)
5953	I-3746	土生	有田川町	土生	土生(I-3746)
5954	I-3747	船坂(2)	有田川町	船坂	船坂(2)
5955	I-3748	出	有田川町	出	出(I-3748)
5956	I-3749	吉見(1)	有田川町	吉見	吉見(1)(I-3749)
5957	I-3750	吉見(2)	有田川町	吉見	吉見(2)(I-3750)
5958	I-3751	吉見(3)	有田川町	吉見	吉見(3)(I-3751)
5959	I-3752	田口(2)	有田川町	田口	田口(2)(I-3752)
5960	I-3753	賢(3)	有田川町	賢	賢(3)(I-3753)
5961	I-3755	長谷	有田川町	長谷	長谷(I-3755)
5962	I-3756	西ヶ峯西中筋	有田川町	西ヶ峯	西ヶ峯西中筋(I-3756)
5963	I-3757	黒松	有田川町	黒松	黒松(I-3757)
5964	I-3758	下六川片畑(1)	有田川町	下六川	下六川片畑(1)(I-3758)
5965	I-3759	下六川新多羅(1)	有田川町	下六川	下六川新多羅(1)(I-3759)
5966	I-3760	下六川新多羅(2)	有田川町	下六川	下六川新多羅(2)(I-3760)
5967	I-3761	下六川片畑(2)	有田川町	下六川	下六川片畑(2)(I-3761)
5968	I-3762	青田奥田	有田川町	青田	青田奥田(I-3762)
5969	I-3763	伏羊川ノ上	有田川町	伏羊	伏羊川ノ上(I-3763)
5970	I-3764	立石萩原	有田川町	立石	立石萩原(I-3764)
5971	I-3765	立石	有田川町	立石	立石(I-3765)
5972	I-3766	生石寺原	有田川町	生石	生石寺原(I-3766)
5973	I-3767	小原沢谷	有田川町	小原	小原沢谷(I-3767)
5974	I-3768	小原	有田川町	小原	小原(I-3768)
5975	I-3769	岩野河大角(5)	有田川町	岩野河	岩野河大角(5)(I-3769)
5976	I-3770	岩野河大角(6)	有田川町	岩野河	岩野河大角(6)(I-3770)
5977	I-3771	岩野河大角(7)	有田川町	岩野河	岩野河大角(7)(I-3771)
5978	I-3772	岩野河風呂ノ谷	有田川町	岩野河	岩野河風呂ノ谷(I-3772)
5979	I-3773	長谷川尾崎	有田川町	長谷川	長谷川尾崎(I-3773)
5980	I-3774	歡喜寺中越	有田川町	歡喜寺	歡喜寺中越(I-3774)
5981	I-3775	歡喜寺岩垣	有田川町	歡喜寺	歡喜寺岩垣(I-3775)

06-04-00 土砂災害警戒区域（急傾斜地の崩壊）

No	区域番号	区域名	市町村名	大字	区域名
5982	I-3776	修理川	有田川町	修理川	修理川(I-3776)
5983	I-3777	糸川	有田川町	糸川	糸川(I-3777)
5984	I-3778	中村坪(2)	有田川町	修理川	中村坪(2)(I-3778)
5985	I-3779	彦ヶ瀬	有田川町	彦ヶ瀬	彦ヶ瀬(I-3779)
5986	I-3780	三田大深(2)	有田川町	三田	三田大深(2)(I-3780)
5987	I-3781	三田志防谷(2)	有田川町	三田	三田志防谷(2)(I-3781)
5988	I-3782	三田志防谷(3)	有田川町	三田	三田志防谷(3)(I-3782)
5989	I-3783	下番	有田川町	清水	下番(I-3783)
5990	I-3784	清水福尾(2)	有田川町	清水	清水福尾(2)(I-3784)
5991	I-3785	清水福尾(3)	有田川町	清水	清水福尾(3)(I-3785)
5992	I-3786	大野(1)	有田川町	板尾	大野(1)(I-3786)
5993	I-3787	板尾大岩(7)	有田川町	板尾	板尾大岩(7)(I-3787)
5994	I-3788	杉野原堂浦(3)	有田川町	杉野原	杉野原堂浦(3)(I-3788)
5995	I-3789	杉野原堂浦(4)	有田川町	杉野原	杉野原堂浦(4)(I-3789)
5996	I-3790	中村(2)	有田川町	杉野原	中村(2)(I-3790)
5997	I-3791	押手滝ノ垣内	有田川町	押手	押手滝ノ垣内(I-3791)
5998	I-3792	粟生床倉(2)	有田川町	粟生	粟生床倉(2)(I-3792)
5999	I-3793	粟生植木原	有田川町	粟生	粟生植木原(I-3793)
6000	I-3794	粟生海瀬(2)	有田川町	粟生	粟生海瀬(2)(I-3794)
6001	I-3795	湯山	有田川町	二川	湯山(I-3795)
6002	I-3796	二川横手(3)	有田川町	二川	二川横手(3)(I-3796)
6003	I-3797	三瀬川(3)	有田川町	三瀬川	三瀬川(3)(I-3797)
6004	I-3798	三瀬川下浦(2)	有田川町	三瀬川	三瀬川下浦(2)(I-3798)
6005	I-3799	中原	有田川町	中原	中原(I-3799)
6006	I-3800	清水美濃(2)	有田川町	清水	清水美濃(2)(I-3800)
6007	I-3801	下湯川宮ノ原	有田川町	下湯川	下湯川宮ノ原(I-3801)
6008	I-3802	粟生南鳥瀬(1)	有田川町	粟生	粟生南鳥瀬(1)(I-3802)
6009	I-3803	粟生南鳥瀬(2)	有田川町	粟生	粟生南鳥瀬(2)(I-3803)
6010	I-3804	粟生南鳥瀬(3)	有田川町	粟生	粟生南鳥瀬(3)(I-3804)
6011	I-3805	粟生南鳥瀬(4)	有田川町	粟生	粟生南鳥瀬(4)(I-3805)
6012	I-3806	楠(2)	有田川町	楠本	楠(2)(I-3806)
6013	I-40001	清水(106)	有田川町	清水	清水(106)(I-40001)
6014	I-40002	清水(112)	有田川町	清水	清水(112)(I-40002)
6015	I-40003	清水(113)	有田川町	清水	清水(113)(I-40003)
6016	I-40004	清水(114)	有田川町	清水	清水(114)(I-40004)
6017	I-40005	清水(115)	有田川町	清水	清水(115)(I-40005)
6018	I-40006	清水(116)	有田川町	清水	清水(116)(I-40006)
6019	I-40007	清水(117)	有田川町	清水	清水(117)(I-40007)
6020	I-40008	清水(118)	有田川町	清水	清水(118)(I-40008)
6021	I-40009	楠本(104)	有田川町	楠本	楠本(104)(I-40009)
6022	I-40010	楠本(118)	有田川町	楠本	楠本(118)(I-40010)
6023	I-40011	楠本(134)	有田川町	楠本	楠本(134)(I-40011)
6024	I-40012	楠本(135)	有田川町	楠本	楠本(135)(I-40012)
6025	I-40013	上湯川(107)	有田川町	上湯川	上湯川(107)(I-40013)
6026	I-40014	大谷(2)	有田川町	大谷	大谷(2)(I-40014)
6027	I-40015	日物川沢谷(3)	有田川町	日物川	日物川沢谷(3)(I-40015)
6028	I-40016	粟生床倉	有田川町	粟生	粟生床倉(I-40016)
6029	I-40017	沼6	有田川町	沼	沼6(I-40017)
6030	I-40018	沼13	有田川町	沼	沼13(I-40018)
6031	I-40019	北野川4	有田川町	北野川	北野川4(I-40019)
6032	I-40020	宮川1	有田川町	宮川	宮川1(I-40020)
6033	I-40022	西ヶ峯(102)	有田川町	西ヶ峯	西ヶ峯(102)(I-40022)
6034	I-40023	瀬井(101)	有田川町	瀬井	瀬井(101)(I-40023)
6035	I-40024	上六川(101)	有田川町	上六川	上六川(101)(I-40024)
6036	I-40025	小川(101)	有田川町	小川	小川(101)(I-40025)
6037	I-40026	小川(102)	有田川町	小川	小川(102)(I-40026)
6038	I-40027	岩野河(101)	有田川町	岩野河	岩野河(101)(I-40027)
6039	I-40028	岩野河(102)	有田川町	岩野河	岩野河(102)(I-40028)
6040	I-40029	延坂(101)	有田川町	延坂	延坂(101)(I-40029)
6041	I-40030	彦ヶ瀬3	有田川町	彦ヶ瀬	彦ヶ瀬3(I-40030)
6042	I-40031	長谷川(101)	有田川町	長谷川	長谷川(101)(I-40031)
6043	I-40032	長谷川(102)	有田川町	長谷川	長谷川(102)(I-40032)
6044	I-40034	青田(105)	有田川町	青田	青田(105)(I-40034)
6045	I-40035	大蘭(102)	有田川町	大蘭	大蘭(102)(I-40035)
6046	I-40036	生石(113)	有田川町	生石	生石(113)(I-40036)

06-04-00 土砂災害警戒区域（急傾斜地の崩壊）

No	区域番号	区域名	市町村名	大字	区域名
6047	I-40044	歎喜寺(103)	有田川町	歎喜寺	歎喜寺(103)(I-40044)
6048	I-40045	吉原(101)	有田川町	吉原	吉原(101)(I-40045)
6049	I-40046	吉原(103)	有田川町	吉原	吉原(103)(I-40046)
6050	I-40051	田角(101)	有田川町	田角	田角(101)(I-40051)
6051	I-40052	賢(101)	有田川町	賢	賢(101)(I-40052)
6052	I-40054	小島(101)	有田川町	小島	小島(101)(I-40054)
6053	I-40055	水尻(101)	有田川町	水尻	水尻(101)(I-40055)
6054	I-40056	熊井(103)	有田川町	熊井	熊井(103)(I-40056)
6055	I-40066	土生(101)	有田川町	土生	土生(101)(I-40066)
6056	I-40067	長谷(101)	有田川町	長谷	長谷(101)(I-40067)
6057	I-40068	垣倉(101)	有田川町	垣倉	垣倉(101)(I-40068)
6058	I-40069	垣倉(102)	有田川町	垣倉	垣倉(102)(I-40069)
6059	I-40070	垣倉(104)	有田川町	垣倉	垣倉(104)(I-40070)
6060	I-40071	奥(101)	有田川町	奥	奥(101)(I-40071)
6061	I-40072	奥(107)	有田川町	奥	奥(107)(I-40072)
6062	II-3187	大賀畑西原(1)	有田川町	大賀畑	大賀畑西原(1)(II-3187)
6063	II-3188	大賀畑西原(2)	有田川町	大賀畑	大賀畑西原(2)(II-3188)
6064	II-3189	賢前田	有田川町	賢	賢前田(II-3189)
6065	II-3190	長谷井ノ尻	有田川町	長谷	長谷井ノ尻(II-3190)
6066	II-3191	長谷猪向	有田川町	長谷	長谷猪向(II-3191)
6067	II-3192	田口下有近	有田川町	田口	田口下有近(II-3192)
6068	II-3193	田口東垣内	有田川町	田口	田口東垣内(II-3193)
6069	II-3194	大谷下新田	有田川町	大谷	大谷下新田(II-3194)
6070	II-3195	田口岩崎(1)	有田川町	田口	田口岩崎(1)(II-3195)
6071	II-3196	田口	有田川町	田口	田口(II-3196)
6072	II-3197	明王寺向山	有田川町	小島	明王寺向山(II-3197)
6073	II-3198	下津野堂ヶ谷(1)	有田川町	下津野	下津野堂ヶ谷(1)(II-3198)
6074	II-3199	下津野堂ヶ谷(2)	有田川町	下津野	下津野堂ヶ谷(2)(II-3199)
6075	II-3200	奥畑垣内	有田川町	奥	奥畑垣内(II-3200)
6076	II-3202	熊井扣井橋(1)	有田川町	熊井	熊井扣井橋(1)(II-3202)
6077	II-3203	熊井扣井橋(2)	有田川町	熊井	熊井扣井橋(2)(II-3203)
6078	II-3205	奥道京(1)	有田川町	奥	奥道京(1)(II-3205)
6079	II-3206	奥道京(2)	有田川町	奥	奥道京(2)(II-3206)
6080	II-3207	垣倉畑満	有田川町	垣倉	垣倉畑満(II-3207)
6081	II-3208	吉見妙見谷(1)	有田川町	吉見	吉見妙見谷(1)(II-3208)
6082	II-3209	吉見妙見谷(2)	有田川町	吉見	吉見妙見谷(2)(II-3209)
6083	II-3210	徳田笹尾	有田川町	徳田	徳田笹尾(II-3210)
6084	II-3211	吉見河端(1)	有田川町	吉見	吉見河端(1)(II-3211)
6085	II-3212	吉見河端(2)	有田川町	吉見	吉見河端(2)(II-3212)
6086	II-3213	吉見宮ノ口(1)	有田川町	吉見	吉見宮ノ口(1)(II-3213)
6087	II-3214	吉見宮ノ口(2)	有田川町	吉見	吉見宮ノ口(2)(II-3214)
6088	II-3215	釜中萩ノ戸	有田川町	釜中	釜中萩ノ戸(II-3215)
6089	II-3216	釜中温井原	有田川町	釜中	釜中温井原(II-3216)
6090	II-3217	釜中中筋(1)	有田川町	釜中	釜中中筋(1)(II-3217)
6091	II-3218	上六川下ノ段(1)	有田川町	上六川	上六川下ノ段(1)(II-3218)
6092	II-3220	上六川下ノ段(2)	有田川町	上六川	上六川下ノ段(2)(II-3220)
6093	II-3221	上六川岡畑	有田川町	上六川	上六川岡畑(II-3221)
6094	II-3222	上六川天石	有田川町	上六川	上六川天石(II-3222)
6095	II-3223	黒松北裏(1)	有田川町	黒松	黒松北裏(1)(II-3223)
6096	II-3224	黒松北裏(2)	有田川町	黒松	黒松北裏(2)(II-3224)
6097	II-3225	黒松夏焼(1)	有田川町	黒松	黒松夏焼(1)(II-3225)
6098	II-3226	黒松夏焼(2)	有田川町	黒松	黒松夏焼(2)(II-3226)
6099	II-3227	黒松岩尾(1)	有田川町	黒松	黒松岩尾(1)(II-3227)
6100	II-3228	黒松岩尾(2)	有田川町	黒松	黒松岩尾(2)(II-3228)
6101	II-3229	黒松早稲田	有田川町	黒松	黒松早稲田(II-3229)
6102	II-3230	黒松奥ノ宮(1)	有田川町	黒松	黒松奥ノ宮(1)(II-3230)
6103	II-3231	黒松奥ノ宮(2)	有田川町	黒松	黒松奥ノ宮(2)(II-3231)
6104	II-3232	黒松峯	有田川町	黒松	黒松峯(II-3232)
6105	II-3233	彦ヶ瀬西垣内	有田川町	彦ヶ瀬	彦ヶ瀬西垣内(II-3233)
6106	II-3234	彦ヶ瀬横畑	有田川町	彦ヶ瀬	彦ヶ瀬横畑(II-3234)
6107	II-3235	彦ヶ瀬北ノ浦	有田川町	彦ヶ瀬	彦ヶ瀬北ノ浦(II-3235)
6108	II-3236	彦ヶ瀬葛畑(1)	有田川町	彦ヶ瀬	彦ヶ瀬葛畑(1)(II-3236)
6109	II-3237	彦ヶ瀬葛畑(2)	有田川町	彦ヶ瀬	彦ヶ瀬葛畑(2)(II-3237)
6110	II-3238	彦ヶ瀬葛畑(3)	有田川町	彦ヶ瀬	彦ヶ瀬葛畑(3)(II-3238)
6111	II-3239	彦ヶ瀬葛藪	有田川町	彦ヶ瀬	彦ヶ瀬葛藪(II-3239)

06-04-00 土砂災害警戒区域（急傾斜地の崩壊）

No	区域番号	区域名	市町村名	大字	区域名
6112	Ⅱ-3240	彦ヶ瀬小中垣内(1)	有田川町	彦ヶ瀬	彦ヶ瀬小中垣内(1)(Ⅱ-3240)
6113	Ⅱ-3241	彦ヶ瀬小中垣内(2)	有田川町	彦ヶ瀬	彦ヶ瀬小中垣内(2)(Ⅱ-3241)
6114	Ⅱ-3242	彦ヶ瀬小中垣内(3)	有田川町	彦ヶ瀬	彦ヶ瀬小中垣内(3)(Ⅱ-3242)
6115	Ⅱ-3243	彦ヶ瀬尾園淵	有田川町	彦ヶ瀬	彦ヶ瀬尾園淵(Ⅱ-3243)
6116	Ⅱ-3244	彦ヶ瀬尾ノ上垣内	有田川町	彦ヶ瀬	彦ヶ瀬尾ノ上垣内(Ⅱ-3244)
6117	Ⅱ-3245	彦ヶ瀬栗木谿	有田川町	彦ヶ瀬	彦ヶ瀬栗木谿(Ⅱ-3245)
6118	Ⅱ-3246	瀬井西ノ森	有田川町	瀬井	瀬井西ノ森(Ⅱ-3246)
6119	Ⅱ-3247	瀬井井ノ向	有田川町	瀬井	瀬井井ノ向(Ⅱ-3247)
6120	Ⅱ-3248	瀬井福生山(1)	有田川町	瀬井	瀬井福生山(1)(Ⅱ-3248)
6121	Ⅱ-3249	瀬井福生山(2)	有田川町	瀬井	瀬井福生山(2)(Ⅱ-3249)
6122	Ⅱ-3250	中の戸	有田川町	中	中の戸(Ⅱ-3250)
6123	Ⅱ-3251	中田代	有田川町	中	中田代(Ⅱ-3251)
6124	Ⅱ-3253	中井出垣内	有田川町	中	中井出垣内(Ⅱ-3253)
6125	Ⅱ-3254	中峯天王谷(1)	有田川町	中峯	中峯天王谷(1)(Ⅱ-3254)
6126	Ⅱ-3256	中峯田端	有田川町	中峯	中峯田端(Ⅱ-3256)
6127	Ⅱ-3257	中峯平岩	有田川町	中峯	中峯平岩(Ⅱ-3257)
6128	Ⅱ-3258	西ヶ峯西中筋(1)	有田川町	西ヶ峯	西ヶ峯西中筋(1)(Ⅱ-3258)
6129	Ⅱ-3259	西ヶ峯西中筋(2)	有田川町	西ヶ峯	西ヶ峯西中筋(2)(Ⅱ-3259)
6130	Ⅱ-3260	西ヶ峯東出	有田川町	西ヶ峯	西ヶ峯東出(Ⅱ-3260)
6131	Ⅱ-3261	西ヶ峯	有田川町	西ヶ峯	西ヶ峯(Ⅱ-3261)
6132	Ⅱ-3262	本堂前垣内	有田川町	本堂	本堂前垣内(Ⅱ-3262)
6133	Ⅱ-3263	本堂大門	有田川町	本堂	本堂大門(Ⅱ-3263)
6134	Ⅱ-3264	本堂赤松	有田川町	本堂	本堂赤松(Ⅱ-3264)
6135	Ⅱ-3265	生石岫越(1)	有田川町	生石	生石岫越(1)(Ⅱ-3265)
6136	Ⅱ-3266	生石岫越(2)	有田川町	生石	生石岫越(2)(Ⅱ-3266)
6137	Ⅱ-3267	生石滝谷	有田川町	生石	生石滝谷(Ⅱ-3267)
6138	Ⅱ-3268	生石喜五郎谷	有田川町	生石	生石喜五郎谷(Ⅱ-3268)
6139	Ⅱ-3269	生石岫谷	有田川町	生石	生石岫谷(Ⅱ-3269)
6140	Ⅱ-3270	生石奥ノ谷	有田川町	生石	生石奥ノ谷(Ⅱ-3270)
6141	Ⅱ-3271	生石赤祖	有田川町	生石	生石赤祖(Ⅱ-3271)
6142	Ⅱ-3272	生石岡ノ本(1)	有田川町	生石	生石岡ノ本(1)(Ⅱ-3272)
6143	Ⅱ-3273	生石岡ノ本(2)	有田川町	生石	生石岡ノ本(2)(Ⅱ-3273)
6144	Ⅱ-3274	生石岡ノ本(3)	有田川町	生石	生石岡ノ本(3)(Ⅱ-3274)
6145	Ⅱ-3275	生石松原	有田川町	生石	生石松原(Ⅱ-3275)
6146	Ⅱ-3276	生石丸山尾(1)	有田川町	生石	生石丸山尾(1)(Ⅱ-3276)
6147	Ⅱ-3277	生石丸山尾(2)	有田川町	生石	生石丸山尾(2)(Ⅱ-3277)
6148	Ⅱ-3278	生石松原(1)	有田川町	生石	生石松原(1)(Ⅱ-3278)
6149	Ⅱ-3279	生石松原(2)	有田川町	生石	生石松原(2)(Ⅱ-3279)
6150	Ⅱ-3280	生石徳園谷(1)	有田川町	生石	生石徳園谷(1)(Ⅱ-3280)
6151	Ⅱ-3281	生石徳園谷(2)	有田川町	生石	生石徳園谷(2)(Ⅱ-3281)
6152	Ⅱ-3282	生石徳園谷(3)	有田川町	生石	生石徳園谷(3)(Ⅱ-3282)
6153	Ⅱ-3283	生石徳園谷(4)	有田川町	生石	生石徳園谷(4)(Ⅱ-3283)
6154	Ⅱ-3284	生石藤ノ本(1)	有田川町	生石	生石藤ノ本(1)(Ⅱ-3284)
6155	Ⅱ-3285	生石藤ノ本(2)	有田川町	生石	生石藤ノ本(2)(Ⅱ-3285)
6156	Ⅱ-3286	生石寺原(1)	有田川町	生石	生石寺原(1)(Ⅱ-3286)
6157	Ⅱ-3287	生石寺原(2)	有田川町	生石	生石寺原(2)(Ⅱ-3287)
6158	Ⅱ-3288	生石寺原(3)	有田川町	生石	生石寺原(3)(Ⅱ-3288)
6159	Ⅱ-3289	生石寺原(4)	有田川町	生石	生石寺原(4)(Ⅱ-3289)
6160	Ⅱ-3290	丹生片山(1)	有田川町	丹生	丹生片山(1)(Ⅱ-3290)
6161	Ⅱ-3291	丹生片山(2)	有田川町	丹生	丹生片山(2)(Ⅱ-3291)
6162	Ⅱ-3292	丹生森畑	有田川町	丹生	丹生森畑(Ⅱ-3292)
6163	Ⅱ-3293	丹生東(3)	有田川町	丹生	丹生東(3)(Ⅱ-3293)
6164	Ⅱ-3294	下六川(1)	有田川町	下六川	下六川(1)(Ⅱ-3294)
6165	Ⅱ-3295	小川白岩谷	有田川町	小川	小川白岩谷(Ⅱ-3295)
6166	Ⅱ-3296	西ヶ峯下	有田川町	西ヶ峯	西ヶ峯下(Ⅱ-3296)
6167	Ⅱ-3297	有原下垣内	有田川町	有原	有原下垣内(Ⅱ-3297)
6168	Ⅱ-3298	有原砂田	有田川町	有原	有原砂田(Ⅱ-3298)
6169	Ⅱ-3299	小川五四三	有田川町	小川	小川五四三(Ⅱ-3299)
6170	Ⅱ-3300	青田猪熊	有田川町	青田	青田猪熊(Ⅱ-3300)
6171	Ⅱ-3301	青田芝ノ内	有田川町	青田	青田芝ノ内(Ⅱ-3301)
6172	Ⅱ-3302	青田木ノ羽	有田川町	青田	青田木ノ羽(Ⅱ-3302)
6173	Ⅱ-3303	青田山口	有田川町	青田	青田山口(Ⅱ-3303)
6174	Ⅱ-3304	青田岡田	有田川町	青田	青田岡田(Ⅱ-3304)
6175	Ⅱ-3305	伏羊ヨキ峠	有田川町	伏羊	伏羊ヨキ峠(Ⅱ-3305)
6176	Ⅱ-3306	伏羊切越沢(1)	有田川町	伏羊	伏羊切越沢(1)(Ⅱ-3306)

06-04-00 土砂災害警戒区域（急傾斜地の崩壊）

No	区域番号	区域名	市町村名	大字	区域名
6177	Ⅱ-3307	伏羊切越沢(2)	有田川町	伏羊	伏羊切越沢(2)(Ⅱ-3307)
6178	Ⅱ-3308	立石萩原(1)	有田川町	立石	立石萩原(1)(Ⅱ-3308)
6179	Ⅱ-3309	立石萩原(2)	有田川町	立石	立石萩原(2)(Ⅱ-3309)
6180	Ⅱ-3310	立石梶垣内	有田川町	立石	立石梶垣内(Ⅱ-3310)
6181	Ⅱ-3311	立石廣田(1)	有田川町	立石	立石廣田(1)(Ⅱ-3311)
6182	Ⅱ-3312	立石廣田(2)	有田川町	立石	立石廣田(2)(Ⅱ-3312)
6183	Ⅱ-3313	立石堂ノ前(1)	有田川町	立石	立石堂ノ前(1)(Ⅱ-3313)
6184	Ⅱ-3314	立石堂ノ前(2)	有田川町	立石	立石堂ノ前(2)(Ⅱ-3314)
6185	Ⅱ-3315	沼田寺垣内(1)	有田川町	沼田	沼田寺垣内(1)(Ⅱ-3315)
6186	Ⅱ-3316	沼田長通	有田川町	沼田	沼田長通(Ⅱ-3316)
6187	Ⅱ-3317	沼田寺垣内(2)	有田川町	沼田	沼田寺垣内(2)(Ⅱ-3317)
6188	Ⅱ-3318	沼田北畑(1)	有田川町	沼田	沼田北畑(1)(Ⅱ-3318)
6189	Ⅱ-3319	沼田寺垣内(3)	有田川町	沼田	沼田寺垣内(3)(Ⅱ-3319)
6190	Ⅱ-3320	沼田寺垣内(4)	有田川町	沼田	沼田寺垣内(4)(Ⅱ-3320)
6191	Ⅱ-3321	沼田北畑(2)	有田川町	沼田	沼田北畑(2)(Ⅱ-3321)
6192	Ⅱ-3322	延坂岡田(1)	有田川町	延坂	延坂岡田(1)(Ⅱ-3322)
6193	Ⅱ-3323	大西	有田川町	大西	大西(Ⅱ-3323)
6194	Ⅱ-3324	延坂岡田(2)	有田川町	延坂	延坂岡田(2)(Ⅱ-3324)
6195	Ⅱ-3325	延坂滝山(1)	有田川町	延坂	延坂滝山(1)(Ⅱ-3325)
6196	Ⅱ-3326	延坂滝山(2)	有田川町	延坂	延坂滝山(2)(Ⅱ-3326)
6197	Ⅱ-3327	延坂滝山(3)	有田川町	延坂	延坂滝山(3)(Ⅱ-3327)
6198	Ⅱ-3328	延坂滝山(4)	有田川町	延坂	延坂滝山(4)(Ⅱ-3328)
6199	Ⅱ-3329	大藪山影(1)	有田川町	大藪	大藪山影(1)(Ⅱ-3329)
6200	Ⅱ-3330	大藪山影(2)	有田川町	大藪	大藪山影(2)(Ⅱ-3330)
6201	Ⅱ-3331	生石松尾垣内	有田川町	生石	生石松尾垣内(Ⅱ-3331)
6202	Ⅱ-3332	尾上平野前(1)	有田川町	尾上	尾上平野前(1)(Ⅱ-3332)
6203	Ⅱ-3333	尾上平野前(2)	有田川町	尾上	尾上平野前(2)(Ⅱ-3333)
6204	Ⅱ-3334	尾上中尾	有田川町	尾上	尾上中尾(Ⅱ-3334)
6205	Ⅱ-3335	小原道ノ岡	有田川町	小原	小原道ノ岡(Ⅱ-3335)
6206	Ⅱ-3336	小原南田(1)	有田川町	小原	小原南田(1)(Ⅱ-3336)
6207	Ⅱ-3337	小原南田(2)	有田川町	小原	小原南田(2)(Ⅱ-3337)
6208	Ⅱ-3338	小原有京	有田川町	小原	小原有京(Ⅱ-3338)
6209	Ⅱ-3340	谷東原	有田川町	谷	谷東原(Ⅱ-3340)
6210	Ⅱ-3341	中井原天神前	有田川町	中井原	中井原天神前(Ⅱ-3341)
6211	Ⅱ-3343	中井原山崎	有田川町	中井原	中井原山崎(Ⅱ-3343)
6212	Ⅱ-3344	長谷川芝原(1)	有田川町	長谷川	長谷川芝原(1)(Ⅱ-3344)
6213	Ⅱ-3346	長谷川日茂	有田川町	長谷川	長谷川日茂(Ⅱ-3346)
6214	Ⅱ-3347	長谷川尾崎(2)	有田川町	長谷川	長谷川尾崎(2)(Ⅱ-3347)
6215	Ⅱ-3348	長谷川登尾(1)	有田川町	長谷川	長谷川登尾(1)(Ⅱ-3348)
6216	Ⅱ-3349	長谷川登尾(2)	有田川町	長谷川	長谷川登尾(2)(Ⅱ-3349)
6217	Ⅱ-3350	長谷川登尾(3)	有田川町	長谷川	長谷川登尾(3)(Ⅱ-3350)
6218	Ⅱ-3351	長谷川登尾(4)	有田川町	長谷川	長谷川登尾(4)(Ⅱ-3351)
6219	Ⅱ-3352	長谷川登尾(5)	有田川町	長谷川	長谷川登尾(5)(Ⅱ-3352)
6220	Ⅱ-3353	川口北畑	有田川町	川口	川口北畑(Ⅱ-3353)
6221	Ⅱ-3354	川口向山	有田川町	川口	川口向山(Ⅱ-3354)
6222	Ⅱ-3355	岩野河寺垣内	有田川町	岩野河	岩野河寺垣内(Ⅱ-3355)
6223	Ⅱ-3356	岩野河岩野河谷	有田川町	岩野河	岩野河岩野河谷(Ⅱ-3356)
6224	Ⅱ-3357	岩野河葛浦谷口	有田川町	岩野河	岩野河葛浦谷口(Ⅱ-3357)
6225	Ⅱ-3358	岩野河大角(1)	有田川町	岩野河	岩野河大角(1)(Ⅱ-3358)
6226	Ⅱ-3359	岩野河大角(2)	有田川町	岩野河	岩野河大角(2)(Ⅱ-3359)
6227	Ⅱ-3360	岩野河大角(3)	有田川町	岩野河	岩野河大角(3)(Ⅱ-3360)
6228	Ⅱ-3361	岩野河大角(4)	有田川町	岩野河	岩野河大角(4)(Ⅱ-3361)
6229	Ⅱ-3362	吉原女夫石	有田川町	吉原	吉原女夫石(Ⅱ-3362)
6230	Ⅱ-3363	糸川経田(1)	有田川町	糸川	糸川経田(1)(Ⅱ-3363)
6231	Ⅱ-3364	糸川経田(2)	有田川町	糸川	糸川経田(2)(Ⅱ-3364)
6232	Ⅱ-3365	糸川岩原	有田川町	糸川	糸川岩原(Ⅱ-3365)
6233	Ⅱ-3366	糸川中垣内(1)	有田川町	糸川	糸川中垣内(1)(Ⅱ-3366)
6234	Ⅱ-3367	糸川中垣内(2)	有田川町	糸川	糸川中垣内(2)(Ⅱ-3367)
6235	Ⅱ-3368	糸川中垣内(3)	有田川町	糸川	糸川中垣内(3)(Ⅱ-3368)
6236	Ⅱ-3369	糸川中垣内(4)	有田川町	糸川	糸川中垣内(4)(Ⅱ-3369)
6237	Ⅱ-3370	糸川中村	有田川町	糸川	糸川中村(Ⅱ-3370)
6238	Ⅱ-3371	糸川舟ノ谷(1)	有田川町	糸川	糸川舟ノ谷(1)(Ⅱ-3371)
6239	Ⅱ-3372	糸川舟ノ谷(2)	有田川町	糸川	糸川舟ノ谷(2)(Ⅱ-3372)
6240	Ⅱ-3373	糸川天神前(1)	有田川町	糸川	糸川天神前(1)(Ⅱ-3373)
6241	Ⅱ-3374	糸川大柱谷	有田川町	糸川	糸川大柱谷(Ⅱ-3374)

06-04-00 土砂災害警戒区域（急傾斜地の崩壊）

No	区域番号	区域名	市町村名	大字	区域名
6242	Ⅱ-3375	糸川天神前(2)	有田川町	糸川	糸川天神前(2)(Ⅱ-3375)
6243	Ⅱ-3376	糸川天神前(3)	有田川町	糸川	糸川天神前(3)(Ⅱ-3376)
6244	Ⅱ-3377	糸川山ノ神	有田川町	糸川	糸川山ノ神(Ⅱ-3377)
6245	Ⅱ-3378	糸川登尾	有田川町	糸川	糸川登尾(Ⅱ-3378)
6246	Ⅱ-3379	糸川青木地	有田川町	糸川	糸川青木地(Ⅱ-3379)
6247	Ⅱ-3380	糸川青木(1)	有田川町	糸川	糸川青木(1)(Ⅱ-3380)
6248	Ⅱ-3381	糸川青木(2)	有田川町	糸川	糸川青木(2)(Ⅱ-3381)
6249	Ⅱ-3382	修理川(1)	有田川町	修理川	修理川(1)(Ⅱ-3382)
6250	Ⅱ-3383	松原開廻	有田川町	松原	松原開廻(Ⅱ-3383)
6251	Ⅱ-3384	修理川(2)	有田川町	修理川	修理川(2)(Ⅱ-3384)
6252	Ⅱ-3385	修理川(3)	有田川町	修理川	修理川(3)(Ⅱ-3385)
6253	Ⅱ-3386	松原小妻	有田川町	松原	松原小妻(Ⅱ-3386)
6254	Ⅱ-3387	松原尾和田	有田川町	松原	松原尾和田(Ⅱ-3387)
6255	Ⅱ-3388	修理川(4)	有田川町	修理川	修理川(4)(Ⅱ-3388)
6256	Ⅱ-3389	修理川巻ノ瀬(1)	有田川町	修理川	修理川巻ノ瀬(1)(Ⅱ-3389)
6257	Ⅱ-3390	修理川中井坪	有田川町	修理川	修理川中井坪(Ⅱ-3390)
6258	Ⅱ-3391	修理川(5)	有田川町	修理川	修理川(5)(Ⅱ-3391)
6259	Ⅱ-3392	修理川(6)	有田川町	修理川	修理川(6)(Ⅱ-3392)
6260	Ⅱ-3393	修理川(7)	有田川町	修理川	修理川(7)(Ⅱ-3393)
6261	Ⅱ-3394	修理川(8)	有田川町	修理川	修理川(8)(Ⅱ-3394)
6262	Ⅱ-3395	修理川(9)	有田川町	修理川	修理川(9)(Ⅱ-3395)
6263	Ⅱ-3396	修理川(10)	有田川町	修理川	修理川(10)(Ⅱ-3396)
6264	Ⅱ-3397	修理川(11)	有田川町	修理川	修理川(11)(Ⅱ-3397)
6265	Ⅱ-3398	修理川(12)	有田川町	修理川	修理川(12)(Ⅱ-3398)
6266	Ⅱ-3399	修理川(13)	有田川町	修理川	修理川(13)(Ⅱ-3399)
6267	Ⅱ-3400	宇井苔(3)	有田川町	宇井苔	宇井苔(3)(Ⅱ-3400)
6268	Ⅱ-3401	宇井苔(4)	有田川町	宇井苔	宇井苔(4)(Ⅱ-3401)
6269	Ⅱ-3402	楠本尼ヶ瀬	有田川町	楠本	楠本尼ヶ瀬(Ⅱ-3402)
6270	Ⅱ-3403	楠本西谷(1)	有田川町	楠本	楠本西谷(1)(Ⅱ-3403)
6271	Ⅱ-3405	西谷(1)	有田川町	楠本	西谷(1)(Ⅱ-3405)
6272	Ⅱ-3406	西谷(2)	有田川町	楠本	西谷(2)(Ⅱ-3406)
6273	Ⅱ-3407	楠本西谷(3)	有田川町	楠本	楠本西谷(3)(Ⅱ-3407)
6274	Ⅱ-3408	楠本前川(1)	有田川町	楠本	楠本前川(1)(Ⅱ-3408)
6275	Ⅱ-3409	楠本前川(2)	有田川町	楠本	楠本前川(2)(Ⅱ-3409)
6276	Ⅱ-3410	楠本前川(3)	有田川町	楠本	楠本前川(3)(Ⅱ-3410)
6277	Ⅱ-3411	楠本野沢	有田川町	楠本	楠本野沢(Ⅱ-3411)
6278	Ⅱ-3412	楠本結城(1)	有田川町	楠本	楠本結城(1)(Ⅱ-3412)
6279	Ⅱ-3413	楠本結城(2)	有田川町	楠本	楠本結城(2)(Ⅱ-3413)
6280	Ⅱ-3414	楠本北野	有田川町	楠本	楠本北野(Ⅱ-3414)
6281	Ⅱ-3415	大平(2)	有田川町	楠本	大平(2)(Ⅱ-3415)
6282	Ⅱ-3416	楠本柵	有田川町	楠本	楠本柵(Ⅱ-3416)
6283	Ⅱ-3417	楠本曾弥	有田川町	楠本	楠本曾弥(Ⅱ-3417)
6284	Ⅱ-3418	楠本天町	有田川町	楠本	楠本天町(Ⅱ-3418)
6285	Ⅱ-3419	楠本宮前(1)	有田川町	楠本	楠本宮前(1)(Ⅱ-3419)
6286	Ⅱ-3420	楠本宮前(2)	有田川町	楠本	楠本宮前(2)(Ⅱ-3420)
6287	Ⅱ-3421	楠本宮前(3)	有田川町	楠本	楠本宮前(3)(Ⅱ-3421)
6288	Ⅱ-3423	楠本小中	有田川町	楠本	楠本小中(Ⅱ-3423)
6289	Ⅱ-3424	楠本脇浦(1)	有田川町	楠本	楠本脇浦(1)(Ⅱ-3424)
6290	Ⅱ-3425	楠本脇浦(2)	有田川町	楠本	楠本脇浦(2)(Ⅱ-3425)
6291	Ⅱ-3426	楠本細尾(1)	有田川町	楠本	楠本細尾(1)(Ⅱ-3426)
6292	Ⅱ-3427	遠井北浦	有田川町	遠井	遠井北浦(Ⅱ-3427)
6293	Ⅱ-3428	沼中崎(1)	有田川町	沼	沼中崎(1)(Ⅱ-3428)
6294	Ⅱ-3429	沼中崎(2)	有田川町	沼	沼中崎(2)(Ⅱ-3429)
6295	Ⅱ-3430	沼大沼(1)	有田川町	沼	沼大沼(1)(Ⅱ-3430)
6296	Ⅱ-3431	沼神谷	有田川町	沼	沼神谷(Ⅱ-3431)
6297	Ⅱ-3432	沼大沼(2)	有田川町	沼	沼大沼(2)(Ⅱ-3432)
6298	Ⅱ-3433	沼寺尾	有田川町	沼	沼寺尾(Ⅱ-3433)
6299	Ⅱ-3434	沼横出(1)	有田川町	沼	沼横出(1)(Ⅱ-3434)
6300	Ⅱ-3435	沼横出(2)	有田川町	沼	沼横出(2)(Ⅱ-3435)
6301	Ⅱ-3436	沼峠	有田川町	沼	沼峠(Ⅱ-3436)
6302	Ⅱ-3437	楠本上道	有田川町	楠本	楠本上道(Ⅱ-3437)
6303	Ⅱ-3438	楠本細尾(2)	有田川町	楠本	楠本細尾(2)(Ⅱ-3438)
6304	Ⅱ-3439	楠本	有田川町	楠本	楠本(Ⅱ-3439)
6305	Ⅱ-3440	楠本・楠本	有田川町	楠本	楠本・楠本(Ⅱ-3440)
6306	Ⅱ-3441	沼菅原(1)	有田川町	沼	沼菅原(1)(Ⅱ-3441)

06-04-00 土砂災害警戒区域（急傾斜地の崩壊）

No	区域番号	区域名	市町村名	大字	区域名
6307	Ⅱ-3442	沼菅原(2)	有田川町	沼	沼菅原(2)(Ⅱ-3442)
6308	Ⅱ-3443	沼菅原(3)	有田川町	沼	沼菅原(3)(Ⅱ-3443)
6309	Ⅱ-3444	沼菅原(4)	有田川町	沼	沼菅原(4)(Ⅱ-3444)
6310	Ⅱ-3445	沼経田(1)	有田川町	沼	沼経田(1)(Ⅱ-3445)
6311	Ⅱ-3446	沼経田(2)	有田川町	沼	沼経田(2)(Ⅱ-3446)
6312	Ⅱ-3447	沼大平	有田川町	沼	沼大平(Ⅱ-3447)
6313	Ⅱ-3448	沼一里塚	有田川町	沼	沼一里塚(Ⅱ-3448)
6314	Ⅱ-3449	沼松ノ尾	有田川町	沼	沼松ノ尾(Ⅱ-3449)
6315	Ⅱ-3450	境川長浴	有田川町	境川	境川長浴(Ⅱ-3450)
6316	Ⅱ-3451	境川大鳥居(1)	有田川町	境川	境川大鳥居(1)(Ⅱ-3451)
6317	Ⅱ-3452	遠井小池(1)	有田川町	遠井	遠井小池(1)(Ⅱ-3452)
6318	Ⅱ-3453	遠井小池(2)	有田川町	遠井	遠井小池(2)(Ⅱ-3453)
6319	Ⅱ-3454	遠井大谷	有田川町	遠井	遠井大谷(Ⅱ-3454)
6320	Ⅱ-3455	遠井沢谷	有田川町	遠井	遠井沢谷(Ⅱ-3455)
6321	Ⅱ-3456	遠井西浦	有田川町	遠井	遠井西浦(Ⅱ-3456)
6322	Ⅱ-3457	浅谷	有田川町	遠井	浅谷(Ⅱ-3457)
6323	Ⅱ-3458	遠井浅谷(1)	有田川町	遠井	遠井浅谷(1)(Ⅱ-3458)
6324	Ⅱ-3459	遠井浅谷(2)	有田川町	遠井	遠井浅谷(2)(Ⅱ-3459)
6325	Ⅱ-3460	遠井塔ノ田	有田川町	遠井	遠井塔ノ田(Ⅱ-3460)
6326	Ⅱ-3461	遠井中尾(1)	有田川町	遠井	遠井中尾(1)(Ⅱ-3461)
6327	Ⅱ-3462	遠井中尾(2)	有田川町	遠井	遠井中尾(2)(Ⅱ-3462)
6328	Ⅱ-3463	遠井横手(1)	有田川町	遠井	遠井横手(1)(Ⅱ-3463)
6329	Ⅱ-3464	遠井横手(2)	有田川町	遠井	遠井横手(2)(Ⅱ-3464)
6330	Ⅱ-3465	遠井岩根	有田川町	遠井	遠井岩根(Ⅱ-3465)
6331	Ⅱ-3466	三田流田	有田川町	三田	三田流田(Ⅱ-3466)
6332	Ⅱ-3467	三田中尾(4)	有田川町	三田	三田中尾(4)(Ⅱ-3467)
6333	Ⅱ-3468	三田中尾(5)	有田川町	三田	三田中尾(5)(Ⅱ-3468)
6334	Ⅱ-3469	三田中尾(6)	有田川町	三田	三田中尾(6)(Ⅱ-3469)
6335	Ⅱ-3470	三田中尾(7)	有田川町	三田	三田中尾(7)(Ⅱ-3470)
6336	Ⅱ-3471	三田谷田	有田川町	三田	三田谷田(Ⅱ-3471)
6337	Ⅱ-3472	三田大垣内	有田川町	三田	三田大垣内(Ⅱ-3472)
6338	Ⅱ-3473	下谷	有田川町	三田	下谷(Ⅱ-3473)
6339	Ⅱ-3474	三田若宮	有田川町	三田	三田若宮(Ⅱ-3474)
6340	Ⅱ-3475	三田志防谷(1)	有田川町	三田	三田志防谷(1)(Ⅱ-3475)
6341	Ⅱ-3476	三田大深(1)	有田川町	三田	三田大深(1)(Ⅱ-3476)
6342	Ⅱ-3477	若宮(2)	有田川町	三田	若宮(2)(Ⅱ-3477)
6343	Ⅱ-3478	三田大石	有田川町	三田	三田大石(Ⅱ-3478)
6344	Ⅱ-3479	三田赤花(1)	有田川町	三田	三田赤花(1)(Ⅱ-3479)
6345	Ⅱ-3480	三田赤花(2)	有田川町	三田	三田赤花(2)(Ⅱ-3480)
6346	Ⅱ-3481	若宮(1)	有田川町	三田	若宮(1)(Ⅱ-3481)
6347	Ⅱ-3482	宮川尾端(1)	有田川町	宮川	宮川尾端(1)(Ⅱ-3482)
6348	Ⅱ-3483	宮川下陰地(1)	有田川町	宮川	宮川下陰地(1)(Ⅱ-3483)
6349	Ⅱ-3484	宮川下陰地(2)	有田川町	宮川	宮川下陰地(2)(Ⅱ-3484)
6350	Ⅱ-3485	宮川尾端(2)	有田川町	宮川	宮川尾端(2)(Ⅱ-3485)
6351	Ⅱ-3486	宮川下陰地(3)	有田川町	宮川	宮川下陰地(3)(Ⅱ-3486)
6352	Ⅱ-3487	宮川狭間(1)	有田川町	宮川	宮川狭間(1)(Ⅱ-3487)
6353	Ⅱ-3488	宮川狭間(2)	有田川町	宮川	宮川狭間(2)(Ⅱ-3488)
6354	Ⅱ-3489	春日尾	有田川町	宮川	春日尾(Ⅱ-3489)
6355	Ⅱ-3490	宮川有前(1)	有田川町	宮川	宮川有前(1)(Ⅱ-3490)
6356	Ⅱ-3491	宮川有前(2)	有田川町	宮川	宮川有前(2)(Ⅱ-3491)
6357	Ⅱ-3492	大蔵陰地	有田川町	宮川	大蔵陰地(Ⅱ-3492)
6358	Ⅱ-3493	宮川柳垣内	有田川町	宮川	宮川柳垣内(Ⅱ-3493)
6359	Ⅱ-3494	宮川平畑	有田川町	宮川	宮川平畑(Ⅱ-3494)
6360	Ⅱ-3495	大蔵	有田川町	大蔵	大蔵(Ⅱ-3495)
6361	Ⅱ-3496	大蔵堂尾	有田川町	大蔵	大蔵堂尾(Ⅱ-3496)
6362	Ⅱ-3497	大蔵棚ノ木谷(1)	有田川町	大蔵	大蔵棚ノ木谷(1)(Ⅱ-3497)
6363	Ⅱ-3498	清水向田	有田川町	清水	清水向田(Ⅱ-3498)
6364	Ⅱ-3500	大蔵棚ノ木谷(3)	有田川町	大蔵	大蔵棚ノ木谷(3)(Ⅱ-3500)
6365	Ⅱ-3501	大蔵棚ノ木谷(4)	有田川町	大蔵	大蔵棚ノ木谷(4)(Ⅱ-3501)
6366	Ⅱ-3502	大蔵黒ヶ谷	有田川町	大蔵	大蔵黒ヶ谷(Ⅱ-3502)
6367	Ⅱ-3503	大蔵峠尻(1)	有田川町	大蔵	大蔵峠尻(1)(Ⅱ-3503)
6368	Ⅱ-3504	大蔵峠尻(2)	有田川町	大蔵	大蔵峠尻(2)(Ⅱ-3504)
6369	Ⅱ-3505	法道路	有田川町	沼谷	法道路(Ⅱ-3505)
6370	Ⅱ-3506	沼谷法道路(1)	有田川町	沼谷	沼谷法道路(1)(Ⅱ-3506)
6371	Ⅱ-3507	沼谷法道路(2)	有田川町	沼谷	沼谷法道路(2)(Ⅱ-3507)

06-04-00 土砂災害警戒区域（急傾斜地の崩壊）

No	区域番号	区域名	市町村名	大字	区域名
6372	Ⅱ-3508	沼谷法道路(3)	有田川町	沼谷	沼谷法道路(3)(Ⅱ-3508)
6373	Ⅱ-3509	沼谷山ノ谷(1)	有田川町	沼谷	沼谷山ノ谷(1)(Ⅱ-3509)
6374	Ⅱ-3510	沼谷山ノ谷(2)	有田川町	沼谷	沼谷山ノ谷(2)(Ⅱ-3510)
6375	Ⅱ-3511	沼谷山ノ谷(3)	有田川町	沼谷	沼谷山ノ谷(3)(Ⅱ-3511)
6376	Ⅱ-3512	沼谷宮原(2)	有田川町	沼谷	沼谷宮原(2)(Ⅱ-3512)
6377	Ⅱ-3513	沼谷宮原(3)	有田川町	沼谷	沼谷宮原(3)(Ⅱ-3513)
6378	Ⅱ-3514	中手	有田川町	沼谷	中手(Ⅱ-3514)
6379	Ⅱ-3515	沼谷西谷	有田川町	沼谷	沼谷西谷(Ⅱ-3515)
6380	Ⅱ-3516	宮原	有田川町	沼谷	宮原(Ⅱ-3516)
6381	Ⅱ-3517	沼谷二本松(1)	有田川町	沼谷	沼谷二本松(1)(Ⅱ-3517)
6382	Ⅱ-3518	沼谷二本松(2)	有田川町	沼谷	沼谷二本松(2)(Ⅱ-3518)
6383	Ⅱ-3519	沼谷三谷(1)	有田川町	沼谷	沼谷三谷(1)(Ⅱ-3519)
6384	Ⅱ-3520	沼谷三谷(2)	有田川町	沼谷	沼谷三谷(2)(Ⅱ-3520)
6385	Ⅱ-3522	小原	有田川町	清水	小原(Ⅱ-3522)
6386	Ⅱ-3523	清水福尾(1)	有田川町	清水	清水福尾(1)(Ⅱ-3523)
6387	Ⅱ-3524	清水絶隔	有田川町	清水	清水絶隔(Ⅱ-3524)
6388	Ⅱ-3525	久野原七谷(1)	有田川町	久野原	久野原七谷(1)(Ⅱ-3525)
6389	Ⅱ-3526	久野原七谷(2)	有田川町	久野原	久野原七谷(2)(Ⅱ-3526)
6390	Ⅱ-3527	久野原御社	有田川町	久野原	久野原御社(Ⅱ-3527)
6391	Ⅱ-3528	久野原砂子	有田川町	久野原	久野原砂子(Ⅱ-3528)
6392	Ⅱ-3529	砂子	有田川町	久野原	砂子(Ⅱ-3529)
6393	Ⅱ-3530	久野原大林	有田川町	久野原	久野原大林(Ⅱ-3530)
6394	Ⅱ-3531	久野原掛橋(1)	有田川町	久野原	久野原掛橋(1)(Ⅱ-3531)
6395	Ⅱ-3532	井谷亀石	有田川町	井谷	井谷亀石(Ⅱ-3532)
6396	Ⅱ-3533	井谷寺手	有田川町	井谷	井谷寺手(Ⅱ-3533)
6397	Ⅱ-3534	井谷立神	有田川町	井谷	井谷立神(Ⅱ-3534)
6398	Ⅱ-3535	井谷丸ノ下(1)	有田川町	井谷	井谷丸ノ下(1)(Ⅱ-3535)
6399	Ⅱ-3536	井谷丸ノ下(2)	有田川町	井谷	井谷丸ノ下(2)(Ⅱ-3536)
6400	Ⅱ-3537	陰地手	有田川町	板尾	陰地手(Ⅱ-3537)
6401	Ⅱ-3538	板尾大岩(3)	有田川町	板尾	板尾大岩(3)(Ⅱ-3538)
6402	Ⅱ-3539	板尾大岩(4)	有田川町	板尾	板尾大岩(4)(Ⅱ-3539)
6403	Ⅱ-3540	板尾大岩(5)	有田川町	板尾	板尾大岩(5)(Ⅱ-3540)
6404	Ⅱ-3541	板尾大岩(6)	有田川町	板尾	板尾大岩(6)(Ⅱ-3541)
6405	Ⅱ-3542	大西	有田川町	板尾	大西(Ⅱ-3542)
6406	Ⅱ-3543	板尾宮浦	有田川町	板尾	板尾宮浦(Ⅱ-3543)
6407	Ⅱ-3544	板尾下林(1)	有田川町	板尾	板尾下林(1)(Ⅱ-3544)
6408	Ⅱ-3545	板尾下林(2)	有田川町	板尾	板尾下林(2)(Ⅱ-3545)
6409	Ⅱ-3546	押手上横谷	有田川町	押手	押手上横谷(Ⅱ-3546)
6410	Ⅱ-3547	上横谷	有田川町	押手	上横谷(Ⅱ-3547)
6411	Ⅱ-3548	押手横谷	有田川町	押手	押手横谷(Ⅱ-3548)
6412	Ⅱ-3549	下横谷	有田川町	押手	下横谷(Ⅱ-3549)
6413	Ⅱ-3550	押手中ノ垣内(2)	有田川町	押手	押手中ノ垣内(2)(Ⅱ-3550)
6414	Ⅱ-3551	押手中ノ垣内(3)	有田川町	押手	押手中ノ垣内(3)(Ⅱ-3551)
6415	Ⅱ-3552	杉野原堂浦(1)	有田川町	杉野原	杉野原堂浦(1)(Ⅱ-3552)
6416	Ⅱ-3553	杉野原堂浦(2)	有田川町	杉野原	杉野原堂浦(2)(Ⅱ-3553)
6417	Ⅱ-3554	杉野原岡原(1)	有田川町	杉野原	杉野原岡原(1)(Ⅱ-3554)
6418	Ⅱ-3555	杉野原岡原(2)	有田川町	杉野原	杉野原岡原(2)(Ⅱ-3555)
6419	Ⅱ-3556	杉野原下柳瀬(2)	有田川町	杉野原	杉野原下柳瀬(2)(Ⅱ-3556)
6420	Ⅱ-3557	杉野原下柳瀬(3)	有田川町	杉野原	杉野原下柳瀬(3)(Ⅱ-3557)
6421	Ⅱ-3558	杉野原北垣内(2)	有田川町	杉野原	杉野原北垣内(2)(Ⅱ-3558)
6422	Ⅱ-3559	杉野原奥田	有田川町	杉野原	杉野原奥田(Ⅱ-3559)
6423	Ⅱ-3560	杉野原上西(1)	有田川町	杉野原	杉野原上西(1)(Ⅱ-3560)
6424	Ⅱ-3561	杉野原上西(2)	有田川町	杉野原	杉野原上西(2)(Ⅱ-3561)
6425	Ⅱ-3562	杉野原上西(3)	有田川町	杉野原	杉野原上西(3)(Ⅱ-3562)
6426	Ⅱ-3563	杉野原北垣内(3)	有田川町	杉野原	杉野原北垣内(3)(Ⅱ-3563)
6427	Ⅱ-3564	杉野原尾鼻(1)	有田川町	杉野原	杉野原尾鼻(1)(Ⅱ-3564)
6428	Ⅱ-3566	杉野原尾鼻(3)	有田川町	杉野原	杉野原尾鼻(3)(Ⅱ-3566)
6429	Ⅱ-3567	杉野原北垣内(4)	有田川町	杉野原	杉野原北垣内(4)(Ⅱ-3567)
6430	Ⅱ-3568	上湯川天場(1)	有田川町	上湯川	上湯川天場(1)(Ⅱ-3568)
6431	Ⅱ-3569	上湯川天場(2)	有田川町	上湯川	上湯川天場(2)(Ⅱ-3569)
6432	Ⅱ-3570	上湯川天場(3)	有田川町	上湯川	上湯川天場(3)(Ⅱ-3570)
6433	Ⅱ-3571	上湯川出合(1)	有田川町	上湯川	上湯川出合(1)(Ⅱ-3571)
6434	Ⅱ-3572	上湯川出合(2)	有田川町	上湯川	上湯川出合(2)(Ⅱ-3572)
6435	Ⅱ-3573	上湯川天場(4)	有田川町	上湯川	上湯川天場(4)(Ⅱ-3573)
6436	Ⅱ-3574	東大谷カイトク(1)	有田川町	東大谷	東大谷カイトク(1)(Ⅱ-3574)

06-04-00 土砂災害警戒区域（急傾斜地の崩壊）

No	区域番号	区域名	市町村名	大字	区域名
6437	Ⅱ-3575	東大谷カイトク(2)	有田川町	東大谷	東大谷カイトク(2)(Ⅱ-3575)
6438	Ⅱ-3576	階徳	有田川町	東大谷	階徳(Ⅱ-3576)
6439	Ⅱ-3577	東大谷大成見	有田川町	東大谷	東大谷大成見(Ⅱ-3577)
6440	Ⅱ-3578	東大谷田ノ尾	有田川町	二川	東大谷田ノ尾(Ⅱ-3578)
6441	Ⅱ-3579	二川横手(1)	有田川町	二川	二川横手(1)(Ⅱ-3579)
6442	Ⅱ-3580	東大谷北又谷	有田川町	東大谷	東大谷北又谷(Ⅱ-3580)
6443	Ⅱ-3581	東大谷柳沢	有田川町	東大谷	東大谷柳沢(Ⅱ-3581)
6444	Ⅱ-3582	東大谷中ノ又谷	有田川町	東大谷	東大谷中ノ又谷(Ⅱ-3582)
6445	Ⅱ-3583	東大谷ラジ原(1)	有田川町	東大谷	東大谷ラジ原(1)(Ⅱ-3583)
6446	Ⅱ-3584	東大谷西ノ谷(1)	有田川町	東大谷	東大谷西ノ谷(1)(Ⅱ-3584)
6447	Ⅱ-3585	東大谷西ノ谷(2)	有田川町	東大谷	東大谷西ノ谷(2)(Ⅱ-3585)
6448	Ⅱ-3586	東大谷下垣内(1)	有田川町	東大谷	東大谷下垣内(1)(Ⅱ-3586)
6449	Ⅱ-3587	東大谷下垣内(2)	有田川町	東大谷	東大谷下垣内(2)(Ⅱ-3587)
6450	Ⅱ-3588	東大谷下垣内(3)	有田川町	東大谷	東大谷下垣内(3)(Ⅱ-3588)
6451	Ⅱ-3589	東大谷下垣内(4)	有田川町	東大谷	東大谷下垣内(4)(Ⅱ-3589)
6452	Ⅱ-3590	東大谷ラジ原(2)	有田川町	東大谷	東大谷ラジ原(2)(Ⅱ-3590)
6453	Ⅱ-3591	二川黒岩	有田川町	二川	二川黒岩(Ⅱ-3591)
6454	Ⅱ-3592	二川東前	有田川町	二川	二川東前(Ⅱ-3592)
6455	Ⅱ-3593	二川山中	有田川町	二川	二川山中(Ⅱ-3593)
6456	Ⅱ-3594	東大谷下垣内(5)	有田川町	東大谷	東大谷下垣内(5)(Ⅱ-3594)
6457	Ⅱ-3595	東大谷下垣内(6)	有田川町	東大谷	東大谷下垣内(6)(Ⅱ-3595)
6458	Ⅱ-3596	二川蔵窪	有田川町	二川	二川蔵窪(Ⅱ-3596)
6459	Ⅱ-3597	二川横手(2)	有田川町	二川	二川横手(2)(Ⅱ-3597)
6460	Ⅱ-3598	峯頭	有田川町	日物川	峯頭(Ⅱ-3598)
6461	Ⅱ-3599	日物川宮垣(1)	有田川町	日物川	日物川宮垣(1)(Ⅱ-3599)
6462	Ⅱ-3600	日物川東畑(1)	有田川町	日物川	日物川東畑(1)(Ⅱ-3600)
6463	Ⅱ-3601	日物川東畑(2)	有田川町	日物川	日物川東畑(2)(Ⅱ-3601)
6464	Ⅱ-3602	境川の場	有田川町	境川	境川の場(Ⅱ-3602)
6465	Ⅱ-3603	日物川沢谷	有田川町	日物川	日物川沢谷(Ⅱ-3603)
6466	Ⅱ-3604	日物川宮頭	有田川町	日物川	日物川宮頭(Ⅱ-3604)
6467	Ⅱ-3605	日物川宮垣(2)	有田川町	日物川	日物川宮垣(2)(Ⅱ-3605)
6468	Ⅱ-3606	日物川長尾	有田川町	日物川	日物川長尾(Ⅱ-3606)
6469	Ⅱ-3607	二川オミソギ北	有田川町	二川	二川オミソギ北(Ⅱ-3607)
6470	Ⅱ-3608	二川オミソギ南(1)	有田川町	二川	二川オミソギ南(1)(Ⅱ-3608)
6471	Ⅱ-3609	二川オミソギ南(2)	有田川町	二川	二川オミソギ南(2)(Ⅱ-3609)
6472	Ⅱ-3610	二川三瀬谷北	有田川町	二川	二川三瀬谷北(Ⅱ-3610)
6473	Ⅱ-3611	三瀬川(2)	有田川町	三瀬川	三瀬川(2)(Ⅱ-3611)
6474	Ⅱ-3612	粟生床倉(1)	有田川町	粟生	粟生床倉(1)(Ⅱ-3612)
6475	Ⅱ-3613	粟生海瀬(1)	有田川町	粟生	粟生海瀬(1)(Ⅱ-3613)
6476	Ⅱ-3614	粟生田ノ尻	有田川町	粟生	粟生田ノ尻(Ⅱ-3614)
6477	Ⅱ-3615	粟生下今井(1)	有田川町	粟生	粟生下今井(1)(Ⅱ-3615)
6478	Ⅱ-3616	粟生下今井(2)	有田川町	粟生	粟生下今井(2)(Ⅱ-3616)
6479	Ⅱ-3617	粟生下今井(3)	有田川町	粟生	粟生下今井(3)(Ⅱ-3617)
6480	Ⅱ-3618	粟生上浦	有田川町	粟生	粟生上浦(Ⅱ-3618)
6481	Ⅱ-3619	粟生東大田	有田川町	粟生	粟生東大田(Ⅱ-3619)
6482	Ⅱ-3620	粟生北小一谷(1)	有田川町	粟生	粟生北小一谷(1)(Ⅱ-3620)
6483	Ⅱ-3621	粟生北小一谷(2)	有田川町	粟生	粟生北小一谷(2)(Ⅱ-3621)
6484	Ⅱ-3622	中原平野	有田川町	中原	中原平野(Ⅱ-3622)
6485	Ⅱ-3623	中原高木	有田川町	中原	中原高木(Ⅱ-3623)
6486	Ⅱ-3624	中原霧加曾谷(2)	有田川町	中原	中原霧加曾谷(2)(Ⅱ-3624)
6487	Ⅱ-3625	中原霧加曾谷(3)	有田川町	中原	中原霧加曾谷(3)(Ⅱ-3625)
6488	Ⅱ-3626	中原曾祢尾	有田川町	中原	中原曾祢尾(Ⅱ-3626)
6489	Ⅱ-3627	中原胡桃谷(1)	有田川町	中原	中原胡桃谷(1)(Ⅱ-3627)
6490	Ⅱ-3628	中原胡桃谷(2)	有田川町	中原	中原胡桃谷(2)(Ⅱ-3628)
6491	Ⅱ-3629	中原渡瀬	有田川町	中原	中原渡瀬(Ⅱ-3629)
6492	Ⅱ-3630	中原引尾	有田川町	中原	中原引尾(Ⅱ-3630)
6493	Ⅱ-3631	川合平	有田川町	川合	川合平(Ⅱ-3631)
6494	Ⅱ-3632	川合下河原(3)	有田川町	川合	川合下河原(3)(Ⅱ-3632)
6495	Ⅱ-3633	二沢柄瀬(1)	有田川町	二澤	二沢柄瀬(1)(Ⅱ-3633)
6496	Ⅱ-3634	二沢溝上	有田川町	二澤	二沢溝上(Ⅱ-3634)
6497	Ⅱ-3635	北野川大平	有田川町	北野川	北野川大平(Ⅱ-3635)
6498	Ⅱ-3636	二沢柄瀬(2)	有田川町	二澤	二沢柄瀬(2)(Ⅱ-3636)
6499	Ⅱ-3637	二沢堂林	有田川町	二澤	二沢堂林(Ⅱ-3637)
6500	Ⅱ-3638	二沢柄瀬(3)	有田川町	二澤	二沢柄瀬(3)(Ⅱ-3638)
6501	Ⅱ-3639	二沢柄瀬(4)	有田川町	二澤	二沢柄瀬(4)(Ⅱ-3639)

06-04-00 土砂災害警戒区域（急傾斜地の崩壊）

No	区域番号	区域名	市町村名	大字	区域名
6502	Ⅱ-3640	二沢柄瀬(5)	有田川町	二澤	二沢柄瀬(Ⅱ-3640)
6503	Ⅱ-3641	二沢土ノ平(2)	有田川町	二澤	二沢土ノ平(2)(Ⅱ-3641)
6504	Ⅱ-3642	二沢土ノ平(3)	有田川町	二澤	二沢土ノ平(3)(Ⅱ-3642)
6505	Ⅱ-3643	二沢土ノ平(4)	有田川町	二澤	二沢土ノ平(4)(Ⅱ-3643)
6506	Ⅱ-3644	二沢小松山	有田川町	二澤	二沢小松山(Ⅱ-3644)
6507	Ⅱ-3645	二沢蔵平(1)	有田川町	二澤	二沢蔵平(1)(Ⅱ-3645)
6508	Ⅱ-3646	二沢蔵平(2)	有田川町	二澤	二沢蔵平(2)(Ⅱ-3646)
6509	Ⅱ-3647	二沢蔵平(3)	有田川町	二澤	二沢蔵平(3)(Ⅱ-3647)
6510	Ⅱ-3648	北野川上垣内(1)	有田川町	北野川	北野川上垣内(1)(Ⅱ-3648)
6511	Ⅱ-3649	北野川上垣内(2)	有田川町	北野川	北野川上垣内(2)(Ⅱ-3649)
6512	Ⅱ-3650	北野川助常	有田川町	北野川	北野川助常(Ⅱ-3650)
6513	Ⅱ-3651	北野川宮ノ下	有田川町	北野川	北野川宮ノ下(Ⅱ-3651)
6514	Ⅱ-3652	宮ノ上	有田川町	北野川	宮ノ上(Ⅱ-3652)
6515	Ⅱ-3653	北野川柿碓	有田川町	北野川	北野川柿碓(Ⅱ-3653)
6516	Ⅱ-3654	三瀬川下浦(1)	有田川町	三瀬川	三瀬川下浦(1)(Ⅱ-3654)
6517	Ⅱ-3655	三瀬川野中(1)	有田川町	三瀬川	三瀬川野中(1)(Ⅱ-3655)
6518	Ⅱ-3656	三瀬川野中(2)	有田川町	三瀬川	三瀬川野中(2)(Ⅱ-3656)
6519	Ⅱ-3657	三瀬川北山	有田川町	三瀬川	三瀬川北山(Ⅱ-3657)
6520	Ⅱ-3658	三瀬川上浦	有田川町	三瀬川	三瀬川上浦(Ⅱ-3658)
6521	Ⅱ-3659	三瀬川荒堀	有田川町	三瀬川	三瀬川荒堀(Ⅱ-3659)
6522	Ⅱ-3660	境川宮原	有田川町	境川	境川宮原(Ⅱ-3660)
6523	Ⅱ-3661	境川大鳥居(2)	有田川町	境川	境川大鳥居(2)(Ⅱ-3661)
6524	Ⅱ-3662	境川大鳥居(3)	有田川町	境川	境川大鳥居(3)(Ⅱ-3662)
6525	Ⅱ-3663	清水横畑(1)	有田川町	清水	清水横畑(1)(Ⅱ-3663)
6526	Ⅱ-3664	清水横畑(2)	有田川町	清水	清水横畑(2)(Ⅱ-3664)
6527	Ⅱ-3665	唐谷	有田川町	清水	唐谷(Ⅱ-3665)
6528	Ⅱ-3666	清水美濃(1)	有田川町	清水	清水美濃(1)(Ⅱ-3666)
6529	Ⅱ-3667	湯子川	有田川町	清水	湯子川(Ⅱ-3667)
6530	Ⅱ-3668	清水池尻(2)	有田川町	清水	清水池尻(2)(Ⅱ-3668)
6531	Ⅱ-3669	清水田ノ上(1)	有田川町	清水	清水田ノ上(1)(Ⅱ-3669)
6532	Ⅱ-3670	清水田ノ上(2)	有田川町	清水	清水田ノ上(2)(Ⅱ-3670)
6533	Ⅱ-3671	三田沢田(2)	有田川町	三田	三田沢田(2)(Ⅱ-3671)
6534	Ⅱ-3672	清水蘭島(2)	有田川町	清水	清水蘭島(2)(Ⅱ-3672)
6535	Ⅱ-3673	下湯川倉谷(1)	有田川町	下湯川	下湯川倉谷(1)(Ⅱ-3673)
6536	Ⅱ-3674	下湯川倉谷(2)	有田川町	下湯川	下湯川倉谷(2)(Ⅱ-3674)
6537	Ⅱ-3675	下湯川峠	有田川町	下湯川	下湯川峠(Ⅱ-3675)
6538	Ⅱ-3676	下湯川多井(1)	有田川町	下湯川	下湯川多井(1)(Ⅱ-3676)
6539	Ⅱ-3677	下湯川多井(2)	有田川町	下湯川	下湯川多井(2)(Ⅱ-3677)
6540	Ⅱ-3678	下湯川多井(3)	有田川町	下湯川	下湯川多井(3)(Ⅱ-3678)
6541	Ⅱ-3679	下湯川多井(4)	有田川町	下湯川	下湯川多井(4)(Ⅱ-3679)
6542	Ⅱ-3680	下湯川多井(5)	有田川町	下湯川	下湯川多井(5)(Ⅱ-3680)
6543	Ⅱ-3681	下湯川宮ノ原	有田川町	下湯川	下湯川宮ノ原(Ⅱ-3681)
6544	Ⅱ-3682	下湯川宮ノ原	有田川町	下湯川	下湯川宮ノ原(Ⅱ-3682)
6545	Ⅱ-3683	下湯川下村	有田川町	下湯川	下湯川下村(Ⅱ-3683)
6546	Ⅱ-3684	下湯川岡田	有田川町	下湯川	下湯川岡田(Ⅱ-3684)
6547	Ⅱ-3685	下湯川中村(1)	有田川町	下湯川	下湯川中村(1)(Ⅱ-3685)
6548	Ⅱ-3686	下湯川中村(2)	有田川町	下湯川	下湯川中村(2)(Ⅱ-3686)
6549	Ⅱ-3687	下湯川中村(3)	有田川町	下湯川	下湯川中村(3)(Ⅱ-3687)
6550	Ⅱ-3688	下湯川中村(4)	有田川町	下湯川	下湯川中村(4)(Ⅱ-3688)
6551	Ⅱ-3689	下湯川福井(1)	有田川町	下湯川	下湯川福井(1)(Ⅱ-3689)
6552	Ⅱ-3690	下湯川福井(2)	有田川町	下湯川	下湯川福井(2)(Ⅱ-3690)
6553	Ⅱ-3691	下湯川福井(3)	有田川町	下湯川	下湯川福井(3)(Ⅱ-3691)
6554	Ⅱ-3692	下湯川福井(4)	有田川町	下湯川	下湯川福井(4)(Ⅱ-3692)
6555	Ⅱ-3693	弓場	有田川町	上湯川	弓場(Ⅱ-3693)
6556	Ⅱ-3694	上湯川西番	有田川町	上湯川	上湯川西番(Ⅱ-3694)
6557	Ⅱ-3695	上湯川前ノ番	有田川町	上湯川	上湯川前ノ番(Ⅱ-3695)
6558	Ⅱ-3696	平林	有田川町	上湯川	平林(Ⅱ-3696)
6559	Ⅱ-3697	上湯川近井	有田川町	上湯川	上湯川近井(Ⅱ-3697)
6560	Ⅱ-40001	中原(101)	有田川町	中原	中原(101)(Ⅱ-40001)
6561	Ⅱ-40002	東大谷(101)	有田川町	東大谷	東大谷(101)(Ⅱ-40002)
6562	Ⅱ-40003	東大谷(102)	有田川町	東大谷	東大谷(102)(Ⅱ-40003)
6563	Ⅱ-40004	東大谷(103)	有田川町	東大谷	東大谷(103)(Ⅱ-40004)
6564	Ⅱ-40005	東大谷(104)	有田川町	東大谷	東大谷(104)(Ⅱ-40005)
6565	Ⅱ-40006	清水(101)	有田川町	清水	清水(101)(Ⅱ-40006)
6566	Ⅱ-40007	清水(103)	有田川町	清水	清水(103)(Ⅱ-40007)

06-04-00 土砂災害警戒区域（急傾斜地の崩壊）

No	区域番号	区域名	市町村名	大字	区域名
6567	Ⅱ-40008	清水(104)	有田川町	清水	清水(104)(Ⅱ-40008)
6568	Ⅱ-40009	清水(105)	有田川町	清水	清水(105)(Ⅱ-40009)
6569	Ⅱ-40010	清水(107)	有田川町	清水	清水(107)(Ⅱ-40010)
6570	Ⅱ-40011	清水(108)	有田川町	清水	清水(108)(Ⅱ-40011)
6571	Ⅱ-40012	清水(109)	有田川町	清水	清水(109)(Ⅱ-40012)
6572	Ⅱ-40013	清水(110)	有田川町	清水	清水(110)(Ⅱ-40013)
6573	Ⅱ-40014	清水(111)	有田川町	清水	清水(111)(Ⅱ-40014)
6574	Ⅱ-40015	清水(119)	有田川町	清水	清水(119)(Ⅱ-40015)
6575	Ⅱ-40016	楠本(101)	有田川町	楠本	楠本(101)(Ⅱ-40016)
6576	Ⅱ-40017	楠本(102)	有田川町	楠本	楠本(102)(Ⅱ-40017)
6577	Ⅱ-40018	楠本(103)	有田川町	楠本	楠本(103)(Ⅱ-40018)
6578	Ⅱ-40019	楠本(105)	有田川町	楠本	楠本(105)(Ⅱ-40019)
6579	Ⅱ-40020	楠本(106)	有田川町	楠本	楠本(106)(Ⅱ-40020)
6580	Ⅱ-40021	楠本(107)	有田川町	楠本	楠本(107)(Ⅱ-40021)
6581	Ⅱ-40022	楠本(108)	有田川町	楠本	楠本(108)(Ⅱ-40022)
6582	Ⅱ-40023	楠本(109)	有田川町	楠本	楠本(109)(Ⅱ-40023)
6583	Ⅱ-40024	楠本(110)	有田川町	楠本	楠本(110)(Ⅱ-40024)
6584	Ⅱ-40025	楠本(111)	有田川町	楠本	楠本(111)(Ⅱ-40025)
6585	Ⅱ-40026	楠本(112)	有田川町	楠本	楠本(112)(Ⅱ-40026)
6586	Ⅱ-40027	楠本(113)	有田川町	楠本	楠本(113)(Ⅱ-40027)
6587	Ⅱ-40028	楠本(114)	有田川町	楠本	楠本(114)(Ⅱ-40028)
6588	Ⅱ-40029	楠本(115)	有田川町	楠本	楠本(115)(Ⅱ-40029)
6589	Ⅱ-40030	楠本(116)	有田川町	楠本	楠本(116)(Ⅱ-40030)
6590	Ⅱ-40031	楠本(117)	有田川町	楠本	楠本(117)(Ⅱ-40031)
6591	Ⅱ-40032	楠本(119)	有田川町	楠本	楠本(119)(Ⅱ-40032)
6592	Ⅱ-40033	楠本(120)	有田川町	楠本	楠本(120)(Ⅱ-40033)
6593	Ⅱ-40034	楠本(121)	有田川町	楠本	楠本(121)(Ⅱ-40034)
6594	Ⅱ-40035	楠本(122)	有田川町	楠本	楠本(122)(Ⅱ-40035)
6595	Ⅱ-40036	楠本(123)	有田川町	楠本	楠本(123)(Ⅱ-40036)
6596	Ⅱ-40037	楠本(124)	有田川町	楠本	楠本(124)(Ⅱ-40037)
6597	Ⅱ-40038	楠本(125)	有田川町	楠本	楠本(125)(Ⅱ-40038)
6598	Ⅱ-40039	楠本(126)	有田川町	楠本	楠本(126)(Ⅱ-40039)
6599	Ⅱ-40040	楠本(127)	有田川町	楠本	楠本(127)(Ⅱ-40040)
6600	Ⅱ-40041	楠本(128)	有田川町	楠本	楠本(128)(Ⅱ-40041)
6601	Ⅱ-40042	楠本(129)	有田川町	楠本	楠本(129)(Ⅱ-40042)
6602	Ⅱ-40043	楠本(130)	有田川町	楠本	楠本(130)(Ⅱ-40043)
6603	Ⅱ-40044	楠本(131)	有田川町	楠本	楠本(131)(Ⅱ-40044)
6604	Ⅱ-40045	楠本(132)	有田川町	楠本	楠本(132)(Ⅱ-40045)
6605	Ⅱ-40046	板尾(110)	有田川町	板尾	板尾(110)(Ⅱ-40046)
6606	Ⅱ-40047	板尾(101)	有田川町	板尾	板尾(101)(Ⅱ-40047)
6607	Ⅱ-40048	板尾(102)	有田川町	板尾	板尾(102)(Ⅱ-40048)
6608	Ⅱ-40049	板尾(103)	有田川町	板尾	板尾(103)(Ⅱ-40049)
6609	Ⅱ-40050	板尾(104)	有田川町	板尾	板尾(104)(Ⅱ-40050)
6610	Ⅱ-40051	板尾(105)	有田川町	板尾	板尾(105)(Ⅱ-40051)
6611	Ⅱ-40052	板尾(106)	有田川町	板尾	板尾(106)(Ⅱ-40052)
6612	Ⅱ-40053	板尾(107)	有田川町	板尾	板尾(107)(Ⅱ-40053)
6613	Ⅱ-40054	板尾(108)	有田川町	板尾	板尾(108)(Ⅱ-40054)
6614	Ⅱ-40055	板尾(109)	有田川町	板尾	板尾(109)(Ⅱ-40055)
6615	Ⅱ-40056	上湯川(106)	有田川町	上湯川	上湯川(106)(Ⅱ-40056)
6616	Ⅱ-40057	上湯川(101)	有田川町	上湯川	上湯川(101)(Ⅱ-40057)
6617	Ⅱ-40057	大谷(3)	有田川町	大谷	大谷(3)(Ⅱ-40057)
6618	Ⅱ-40058	上湯川(103)	有田川町	上湯川	上湯川(103)(Ⅱ-40058)
6619	Ⅱ-40058	大谷(4)	有田川町	大谷	大谷(4)(Ⅱ-40058)
6620	Ⅱ-40059	上湯川(104)	有田川町	上湯川	上湯川(104)(Ⅱ-40059)
6621	Ⅱ-40059	大谷(5)	有田川町	大谷	大谷(5)(Ⅱ-40059)
6622	Ⅱ-40060	上湯川(105)	有田川町	上湯川	上湯川(105)(Ⅱ-40060)
6623	Ⅱ-40060	日物川田中谷(1)	有田川町	日物川	日物川田中谷(1)(Ⅱ-40060)
6624	Ⅱ-40061	日物川田中谷(2)	有田川町	日物川	日物川田中谷(2)(Ⅱ-40061)
6625	Ⅱ-40062	日物川沢谷(2)	有田川町	日物川	日物川沢谷(2)(Ⅱ-40062)
6626	Ⅱ-40063	日物川阿高谷	有田川町	日物川	日物川阿高谷(Ⅱ-40063)
6627	Ⅱ-40064	日物川宮垣(3)	有田川町	日物川	日物川宮垣(3)(Ⅱ-40064)
6628	Ⅱ-40065	日物川栗林	有田川町	日物川	日物川栗林(Ⅱ-40065)
6629	Ⅱ-40066	日物川長尾(2)	有田川町	日物川	日物川長尾(2)(Ⅱ-40066)
6630	Ⅱ-40067	日物川長岡(1)	有田川町	日物川	日物川長岡(1)(Ⅱ-40067)
6631	Ⅱ-40068	日物川長岡(2)	有田川町	日物川	日物川長岡(2)(Ⅱ-40068)

06-04-00 土砂災害警戒区域（急傾斜地の崩壊）

No	区域番号	区域名	市町村名	大字	区域名
6632	Ⅱ-40069	久野原1	有田川町	久野原	久野原1(Ⅱ-40069)
6633	Ⅱ-40070	久野原2	有田川町	久野原	久野原2(Ⅱ-40070)
6634	Ⅱ-40071	久野原3	有田川町	久野原	久野原3(Ⅱ-40071)
6635	Ⅱ-40072	久野原4	有田川町	久野原	久野原4(Ⅱ-40072)
6636	Ⅱ-40073	三田1	有田川町	三田	三田1(Ⅱ-40073)
6637	Ⅱ-40074	三田2	有田川町	三田	三田2(Ⅱ-40074)
6638	Ⅱ-40075	三田3	有田川町	三田	三田3(Ⅱ-40075)
6639	Ⅱ-40076	三田4	有田川町	三田	三田4(Ⅱ-40076)
6640	Ⅱ-40077	三田5	有田川町	三田	三田5(Ⅱ-40077)
6641	Ⅱ-40078	沼7	有田川町	沼	沼7(Ⅱ-40078)
6642	Ⅱ-40079	沼8	有田川町	沼	沼8(Ⅱ-40079)
6643	Ⅱ-40082	沼11	有田川町	沼	沼11(Ⅱ-40082)
6644	Ⅱ-40083	沼12	有田川町	沼	沼12(Ⅱ-40083)
6645	Ⅱ-40084	沼14	有田川町	沼	沼14(Ⅱ-40084)
6646	Ⅱ-40085	沼15	有田川町	沼	沼15(Ⅱ-40085)
6647	Ⅱ-40086	沼16	有田川町	沼	沼16(Ⅱ-40086)
6648	Ⅱ-40087	沼17	有田川町	沼	沼17(Ⅱ-40087)
6649	Ⅱ-40088	沼18	有田川町	沼	沼18(Ⅱ-40088)
6650	Ⅱ-40089	沼19	有田川町	沼	沼19(Ⅱ-40089)
6651	Ⅱ-40090	沼20	有田川町	沼	沼20(Ⅱ-40090)
6652	Ⅱ-40091	沼21	有田川町	沼	沼21(Ⅱ-40091)
6653	Ⅱ-40092	遠井1	有田川町	遠井	遠井1(Ⅱ-40092)
6654	Ⅱ-40093	遠井2	有田川町	遠井	遠井2(Ⅱ-40093)
6655	Ⅱ-40094	遠井3	有田川町	遠井	遠井3(Ⅱ-40094)
6656	Ⅱ-40095	遠井4	有田川町	遠井	遠井4(Ⅱ-40095)
6657	Ⅱ-40096	遠井5	有田川町	遠井	遠井5(Ⅱ-40096)
6658	Ⅱ-40098	遠井7	有田川町	遠井	遠井7(Ⅱ-40098)
6659	Ⅱ-40099	遠井8	有田川町	遠井	遠井8(Ⅱ-40099)
6660	Ⅱ-40100	遠井9	有田川町	遠井	遠井9(Ⅱ-40100)
6661	Ⅱ-40101	遠井10	有田川町	遠井	遠井10(Ⅱ-40101)
6662	Ⅱ-40102	遠井11	有田川町	遠井	遠井11(Ⅱ-40102)
6663	Ⅱ-40103	遠井12	有田川町	遠井	遠井12(Ⅱ-40103)
6664	Ⅱ-40104	遠井13	有田川町	遠井	遠井13(Ⅱ-40104)
6665	Ⅱ-40105	北野川1	有田川町	北野川	北野川1(Ⅱ-40105)
6666	Ⅱ-40106	北野川2	有田川町	北野川	北野川2(Ⅱ-40106)
6667	Ⅱ-40107	北野川3	有田川町	北野川	北野川3(Ⅱ-40107)
6668	Ⅱ-40108	杉野原(101)	有田川町	杉野原	杉野原(101)(Ⅱ-40108)
6669	Ⅱ-40109	杉野原1	有田川町	杉野原	杉野原1(Ⅱ-40109)
6670	Ⅱ-40110	杉野原2	有田川町	杉野原	杉野原2(Ⅱ-40110)
6671	Ⅱ-40113	押手1	有田川町	押手	押手1(Ⅱ-40113)
6672	Ⅱ-40114	押手2	有田川町	押手	押手2(Ⅱ-40114)
6673	Ⅱ-40115	押手3	有田川町	押手	押手3(Ⅱ-40115)
6674	Ⅱ-40116	押手4	有田川町	押手	押手4(Ⅱ-40116)
6675	Ⅱ-40117	沼谷1	有田川町	沼谷	沼谷1(Ⅱ-40117)
6676	Ⅱ-40120	沼谷4	有田川町	沼谷	沼谷4(Ⅱ-40120)
6677	Ⅱ-40121	沼谷5	有田川町	沼谷	沼谷5(Ⅱ-40121)
6678	Ⅱ-40122	沼谷6	有田川町	沼谷	沼谷6(Ⅱ-40122)
6679	Ⅱ-40123	沼谷7	有田川町	沼谷	沼谷7(Ⅱ-40123)
6680	Ⅱ-40124	沼谷8	有田川町	沼谷	沼谷8(Ⅱ-40124)
6681	Ⅱ-40125	沼谷9	有田川町	沼谷	沼谷9(Ⅱ-40125)
6682	Ⅱ-40126	沼谷10	有田川町	沼谷	沼谷10(Ⅱ-40126)
6683	Ⅱ-40127	沼谷11	有田川町	沼谷	沼谷11(Ⅱ-40127)
6684	Ⅱ-40128	宮川2	有田川町	宮川	宮川2(Ⅱ-40128)
6685	Ⅱ-40129	境川1	有田川町	境川	境川1(Ⅱ-40129)
6686	Ⅱ-40130	境川2	有田川町	境川	境川2(Ⅱ-40130)
6687	Ⅱ-40131	境川3	有田川町	境川	境川3(Ⅱ-40131)
6688	Ⅱ-40132	境川4	有田川町	境川	境川4(Ⅱ-40132)
6689	Ⅱ-40133	境川5	有田川町	境川	境川5(Ⅱ-40133)
6690	Ⅱ-40134	境川6	有田川町	境川	境川6(Ⅱ-40134)
6691	Ⅱ-40135	境川7	有田川町	境川	境川7(Ⅱ-40135)
6692	Ⅱ-40136	境川8	有田川町	境川	境川8(Ⅱ-40136)
6693	Ⅱ-40137	境川9	有田川町	境川	境川9(Ⅱ-40137)
6694	Ⅱ-40138	境川10	有田川町	境川	境川10(Ⅱ-40138)
6695	Ⅱ-40139	境川11	有田川町	境川	境川11(Ⅱ-40139)
6696	Ⅱ-40140	杉野原3	有田川町	杉野原	杉野原3(Ⅱ-40140)

06-04-00 土砂災害警戒区域（急傾斜地の崩壊）

No	区域番号	区域名	市町村名	大字	区域名
6697	Ⅱ-40141	沼22	有田川町	沼	沼22(Ⅱ-40141)
6698	Ⅱ-40142	西ヶ峯(103)	有田川町	西ヶ峯	西ヶ峯(103)(Ⅱ-40142)
6699	Ⅱ-40143	西ヶ峯(104)	有田川町	西ヶ峯	西ヶ峯(104)(Ⅱ-40143)
6700	Ⅱ-40144	西ヶ峯(105)	有田川町	西ヶ峯	西ヶ峯(105)(Ⅱ-40144)
6701	Ⅱ-40145	西ヶ峯(106)	有田川町	西ヶ峯	西ヶ峯(106)(Ⅱ-40145)
6702	Ⅱ-40146	西ヶ峯(107)	有田川町	西ヶ峯	西ヶ峯(107)(Ⅱ-40146)
6703	Ⅱ-40148	西ヶ峯(109)	有田川町	西ヶ峯	西ヶ峯(109)(Ⅱ-40148)
6704	Ⅱ-40150	西ヶ峯(111)	有田川町	西ヶ峯	西ヶ峯(111)(Ⅱ-40150)
6705	Ⅱ-40151	西ヶ峯(112)	有田川町	西ヶ峯	西ヶ峯(112)(Ⅱ-40151)
6706	Ⅱ-40153	西ヶ峯(114)	有田川町	西ヶ峯	西ヶ峯(114)(Ⅱ-40153)
6707	Ⅱ-40154	瀬井(102)	有田川町	瀬井	瀬井(102)(Ⅱ-40154)
6708	Ⅱ-40155	瀬井(103)	有田川町	瀬井	瀬井(103)(Ⅱ-40155)
6709	Ⅱ-40158	瀬井(106)	有田川町	瀬井	瀬井(106)(Ⅱ-40158)
6710	Ⅱ-40160	瀬井(108)	有田川町	瀬井	瀬井(108)(Ⅱ-40160)
6711	Ⅱ-40163	瀬井(111)	有田川町	瀬井	瀬井(111)(Ⅱ-40163)
6712	Ⅱ-40164	瀬井(112)	有田川町	瀬井	瀬井(112)(Ⅱ-40164)
6713	Ⅱ-40165	瀬井(113)	有田川町	瀬井	瀬井(113)(Ⅱ-40165)
6714	Ⅱ-40166	瀬井(114)	有田川町	瀬井	瀬井(114)(Ⅱ-40166)
6715	Ⅱ-40167	瀬井(115)	有田川町	瀬井	瀬井(115)(Ⅱ-40167)
6716	Ⅱ-40168	瀬井(116)	有田川町	瀬井	瀬井(116)(Ⅱ-40168)
6717	Ⅱ-40169	瀬井(117)	有田川町	瀬井	瀬井(117)(Ⅱ-40169)
6718	Ⅱ-40170	瀬井(118)	有田川町	瀬井	瀬井(118)(Ⅱ-40170)
6719	Ⅱ-40171	上六川(201)	有田川町	上六川	上六川(201)(Ⅱ-40171)
6720	Ⅱ-40172	上六川(202)	有田川町	上六川	上六川(202)(Ⅱ-40172)
6721	Ⅱ-40173	上六川(203)	有田川町	上六川	上六川(203)(Ⅱ-40173)
6722	Ⅱ-40174	上六川(204)	有田川町	上六川	上六川(204)(Ⅱ-40174)
6723	Ⅱ-40175	上六川(205)	有田川町	上六川	上六川(205)(Ⅱ-40175)
6724	Ⅱ-40176	上六川(206)	有田川町	上六川	上六川(206)(Ⅱ-40176)
6725	Ⅱ-40177	上六川(207)	有田川町	上六川	上六川(207)(Ⅱ-40177)
6726	Ⅱ-40178	上六川(208)	有田川町	上六川	上六川(208)(Ⅱ-40178)
6727	Ⅱ-40180	上六川(209)	有田川町	上六川	上六川(209)(Ⅱ-40180)
6728	Ⅱ-40181	小川(201)	有田川町	小川	小川(201)(Ⅱ-40181)
6729	Ⅱ-40182	小川(202)	有田川町	小川	小川(202)(Ⅱ-40182)
6730	Ⅱ-40183	小川(203)	有田川町	小川	小川(203)(Ⅱ-40183)
6731	Ⅱ-40184	小川(204)	有田川町	小川	小川(204)(Ⅱ-40184)
6732	Ⅱ-40185	小川(205)	有田川町	小川	小川(205)(Ⅱ-40185)
6733	Ⅱ-40186	小川(206)	有田川町	小川	小川(206)(Ⅱ-40186)
6734	Ⅱ-40187	小川(207)	有田川町	小川	小川(207)(Ⅱ-40187)
6735	Ⅱ-40188	小川(208)	有田川町	小川	小川(208)(Ⅱ-40188)
6736	Ⅱ-40189	本堂(101)	有田川町	本堂	本堂(101)(Ⅱ-40189)
6737	Ⅱ-40190	沼田(101)	有田川町	沼田	沼田(101)(Ⅱ-40190)
6738	Ⅱ-40191	沼田(102)	有田川町	沼田	沼田(102)(Ⅱ-40191)
6739	Ⅱ-40192	沼田(103)	有田川町	沼田	沼田(103)(Ⅱ-40192)
6740	Ⅱ-40193	沼田(104)	有田川町	沼田	沼田(104)(Ⅱ-40193)
6741	Ⅱ-40194	沼田(105)	有田川町	沼田	沼田(105)(Ⅱ-40194)
6742	Ⅱ-40195	沼田(106)	有田川町	沼田	沼田(106)(Ⅱ-40195)
6743	Ⅱ-40196	岩野河(103)	有田川町	岩野河	岩野河(103)(Ⅱ-40196)
6744	Ⅱ-40197	岩野河(104)	有田川町	岩野河	岩野河(104)(Ⅱ-40197)
6745	Ⅱ-40198	延坂(102)	有田川町	延坂	延坂(102)(Ⅱ-40198)
6746	Ⅱ-40199	吉見1	有田川町	吉見	吉見1(Ⅱ-40199)
6747	Ⅱ-40200	吉見2	有田川町	吉見	吉見2(Ⅱ-40200)
6748	Ⅱ-40201	吉見3	有田川町	吉見	吉見3(Ⅱ-40201)
6749	Ⅱ-40202	吉見4	有田川町	吉見	吉見4(Ⅱ-40202)
6750	Ⅱ-40203	吉見5	有田川町	吉見	吉見5(Ⅱ-40203)
6751	Ⅱ-40204	彦ヶ瀬1	有田川町	彦ヶ瀬	彦ヶ瀬1(Ⅱ-40204)
6752	Ⅱ-40205	彦ヶ瀬2	有田川町	彦ヶ瀬	彦ヶ瀬2(Ⅱ-40205)
6753	Ⅱ-40206	彦ヶ瀬4	有田川町	彦ヶ瀬	彦ヶ瀬4(Ⅱ-40206)
6754	Ⅱ-40207	彦ヶ瀬5	有田川町	彦ヶ瀬	彦ヶ瀬5(Ⅱ-40207)
6755	Ⅱ-40208	彦ヶ瀬6	有田川町	彦ヶ瀬	彦ヶ瀬6(Ⅱ-40208)
6756	Ⅱ-40209	彦ヶ瀬7	有田川町	彦ヶ瀬	彦ヶ瀬7(Ⅱ-40209)
6757	Ⅱ-40210	黒松(1)	有田川町	黒松	黒松(1)(Ⅱ-40210)
6758	Ⅱ-40211	黒松(2)	有田川町	黒松	黒松(2)(Ⅱ-40211)
6759	Ⅱ-40212	黒松(3)	有田川町	黒松	黒松(3)(Ⅱ-40212)
6760	Ⅱ-40213	黒松(4)	有田川町	黒松	黒松(4)(Ⅱ-40213)
6761	Ⅱ-40214	尾上(1)	有田川町	尾上	尾上(1)(Ⅱ-40214)

06-04-00 土砂災害警戒区域（急傾斜地の崩壊）

No	区域番号	区域名	市町村名	大字	区域名
6762	Ⅱ-40215	尾上(2)	有田川町	尾上	尾上(2)(Ⅱ-40215)
6763	Ⅱ-40216	尾上(3)	有田川町	尾上	尾上(3)(Ⅱ-40216)
6764	Ⅱ-40217	宇井苔(5)	有田川町	宇井苔	宇井苔(5)(Ⅱ-40217)
6765	Ⅱ-40218	長谷川(103)	有田川町	長谷川	長谷川(103)(Ⅱ-40218)
6766	Ⅱ-40219	長谷川(104)	有田川町	長谷川	長谷川(104)(Ⅱ-40219)
6767	Ⅱ-40220	長谷川(105)	有田川町	長谷川	長谷川(105)(Ⅱ-40220)
6768	Ⅱ-40221	長谷川(106)	有田川町	長谷川	長谷川(106)(Ⅱ-40221)
6769	Ⅱ-40222	長谷川(107)	有田川町	長谷川	長谷川(107)(Ⅱ-40222)
6770	Ⅱ-40223	長谷川(108)	有田川町	長谷川	長谷川(108)(Ⅱ-40223)
6771	Ⅱ-40224	長谷川(109)	有田川町	長谷川	長谷川(109)(Ⅱ-40224)
6772	Ⅱ-40225	長谷川(110)	有田川町	長谷川	長谷川(110)(Ⅱ-40225)
6773	Ⅱ-40226	長谷川(111)	有田川町	長谷川	長谷川(111)(Ⅱ-40226)
6774	Ⅱ-40227	長谷川(112)	有田川町	長谷川	長谷川(112)(Ⅱ-40227)
6775	Ⅱ-40228	長谷川(113)	有田川町	長谷川	長谷川(113)(Ⅱ-40228)
6776	Ⅱ-40229	長谷川(114)	有田川町	長谷川	長谷川(114)(Ⅱ-40229)
6777	Ⅱ-40230	長谷川(115)	有田川町	長谷川	長谷川(115)(Ⅱ-40230)
6778	Ⅱ-40231	長谷川(116)	有田川町	長谷川	長谷川(116)(Ⅱ-40231)
6779	Ⅱ-40233	長谷川(117)	有田川町	長谷川	長谷川(117)(Ⅱ-40233)
6780	Ⅱ-40234	長谷川(118)	有田川町	長谷川	長谷川(118)(Ⅱ-40234)
6781	Ⅱ-40236	長谷川(119)	有田川町	長谷川	長谷川(119)(Ⅱ-40236)
6782	Ⅱ-40238	長谷川(120)	有田川町	長谷川	長谷川(120)(Ⅱ-40238)
6783	Ⅱ-40239	沼1	有田川町	沼	沼1(Ⅱ-40239)
6784	Ⅱ-40240	沼2	有田川町	沼	沼2(Ⅱ-40240)
6785	Ⅱ-40241	沼3	有田川町	沼	沼3(Ⅱ-40241)
6786	Ⅱ-40242	沼4	有田川町	沼	沼4(Ⅱ-40242)
6787	Ⅱ-40243	沼5	有田川町	沼	沼5(Ⅱ-40243)
6788	Ⅱ-40245	谷(201)	有田川町	谷	谷(201)(Ⅱ-40245)
6789	Ⅱ-40246	谷(202)	有田川町	谷	谷(202)(Ⅱ-40246)
6790	Ⅱ-40247	谷(203)	有田川町	谷	谷(203)(Ⅱ-40247)
6791	Ⅱ-40248	谷(204)	有田川町	谷	谷(204)(Ⅱ-40248)
6792	Ⅱ-40249	谷(205)	有田川町	谷	谷(205)(Ⅱ-40249)
6793	Ⅱ-40253	立石(1)	有田川町	立石	立石(1)(Ⅱ-40253)
6794	Ⅱ-40254	立石(2)	有田川町	立石	立石(2)(Ⅱ-40254)
6795	Ⅱ-40255	立石(3)	有田川町	立石	立石(3)(Ⅱ-40255)
6796	Ⅱ-40256	立石(4)	有田川町	立石	立石(4)(Ⅱ-40256)
6797	Ⅱ-40257	立石(5)	有田川町	立石	立石(5)(Ⅱ-40257)
6798	Ⅱ-40258	伏羊(1)	有田川町	伏羊	伏羊(1)(Ⅱ-40258)
6799	Ⅱ-40259	伏羊(2)	有田川町	伏羊	伏羊(2)(Ⅱ-40259)
6800	Ⅱ-40260	伏羊(3)	有田川町	伏羊	伏羊(3)(Ⅱ-40260)
6801	Ⅱ-40261	伏羊(4)	有田川町	伏羊	伏羊(4)(Ⅱ-40261)
6802	Ⅱ-40262	伏羊(5)	有田川町	伏羊	伏羊(5)(Ⅱ-40262)
6803	Ⅱ-40264	下六川(3)	有田川町	下六川	下六川(3)(Ⅱ-40264)
6804	Ⅱ-40265	中(101)	有田川町	中	中(101)(Ⅱ-40265)
6805	Ⅱ-40266	中(102)	有田川町	中	中(102)(Ⅱ-40266)
6806	Ⅱ-40267	中(103)	有田川町	中	中(103)(Ⅱ-40267)
6807	Ⅱ-40268	中(104)	有田川町	中	中(104)(Ⅱ-40268)
6808	Ⅱ-40269	中(105)	有田川町	中	中(105)(Ⅱ-40269)
6809	Ⅱ-40270	中(106)	有田川町	中	中(106)(Ⅱ-40270)
6810	Ⅱ-40271	中(107)	有田川町	中	中(107)(Ⅱ-40271)
6811	Ⅱ-40272	中(108)	有田川町	中	中(108)(Ⅱ-40272)
6812	Ⅱ-40273	中(109)	有田川町	中	中(109)(Ⅱ-40273)
6813	Ⅱ-40274	中(110)	有田川町	中	中(110)(Ⅱ-40274)
6814	Ⅱ-40275	中(111)	有田川町	中	中(111)(Ⅱ-40275)
6815	Ⅱ-40276	中(112)	有田川町	中	中(112)(Ⅱ-40276)
6816	Ⅱ-40277	中(113)	有田川町	中	中(113)(Ⅱ-40277)
6817	Ⅱ-40278	中(114)	有田川町	中	中(114)(Ⅱ-40278)
6818	Ⅱ-40279	中(115)	有田川町	中	中(115)(Ⅱ-40279)
6819	Ⅱ-40280	中(116)	有田川町	中	中(116)(Ⅱ-40280)
6820	Ⅱ-40281	中(117)	有田川町	中	中(117)(Ⅱ-40281)
6821	Ⅱ-40282	中峯(101)	有田川町	中峯	中峯(101)(Ⅱ-40282)
6822	Ⅱ-40283	中峯(102)	有田川町	中峯	中峯(102)(Ⅱ-40283)
6823	Ⅱ-40284	中峯(103)	有田川町	中峯	中峯(103)(Ⅱ-40284)
6824	Ⅱ-40285	中峯(104)	有田川町	中峯	中峯(104)(Ⅱ-40285)
6825	Ⅱ-40286	中峯(105)	有田川町	中峯	中峯(105)(Ⅱ-40286)
6826	Ⅱ-40287	中峯(106)	有田川町	中峯	中峯(106)(Ⅱ-40287)

06-04-00 土砂災害警戒区域（急傾斜地の崩壊）

No	区域番号	区域名	市町村名	大字	区域名
6827	Ⅱ-40288	有原(101)	有田川町	有原	有原(101)(Ⅱ-40288)
6828	Ⅱ-40289	有原(102)	有田川町	有原	有原(102)(Ⅱ-40289)
6829	Ⅱ-40290	青田(101)	有田川町	青田	青田(101)(Ⅱ-40290)
6830	Ⅱ-40291	青田(102)	有田川町	青田	青田(102)(Ⅱ-40291)
6831	Ⅱ-40292	青田(103)	有田川町	青田	青田(103)(Ⅱ-40292)
6832	Ⅱ-40293	青田(104)	有田川町	青田	青田(104)(Ⅱ-40293)
6833	Ⅱ-40294	青田(106)	有田川町	青田	青田(106)(Ⅱ-40294)
6834	Ⅱ-40295	大藪(101)	有田川町	大藪	大藪(101)(Ⅱ-40295)
6835	Ⅱ-40296	生石(101)	有田川町	生石	生石(101)(Ⅱ-40296)
6836	Ⅱ-40297	生石(102)	有田川町	生石	生石(102)(Ⅱ-40297)
6837	Ⅱ-40298	生石(103)	有田川町	生石	生石(103)(Ⅱ-40298)
6838	Ⅱ-40303	生石(108)	有田川町	生石	生石(108)(Ⅱ-40303)
6839	Ⅱ-40304	生石(109)	有田川町	生石	生石(109)(Ⅱ-40304)
6840	Ⅱ-40306	生石(111)	有田川町	生石	生石(111)(Ⅱ-40306)
6841	Ⅱ-40307	生石(112)	有田川町	生石	生石(112)(Ⅱ-40307)
6842	Ⅱ-40308	生石(114)	有田川町	生石	生石(114)(Ⅱ-40308)
6843	Ⅱ-40309	生石(115)	有田川町	生石	生石(115)(Ⅱ-40309)
6844	Ⅱ-40310	生石(116)	有田川町	生石	生石(116)(Ⅱ-40310)
6845	Ⅱ-40312	生石(118)	有田川町	生石	生石(118)(Ⅱ-40312)
6846	Ⅱ-40314	生石(120)	有田川町	生石	生石(120)(Ⅱ-40314)
6847	Ⅱ-40315	生石(121)	有田川町	生石	生石(121)(Ⅱ-40315)
6848	Ⅱ-40319	生石(125)	有田川町	生石	生石(125)(Ⅱ-40319)
6849	Ⅱ-40321	生石(127)	有田川町	生石	生石(127)(Ⅱ-40321)
6850	Ⅱ-40322	生石(128)	有田川町	生石	生石(128)(Ⅱ-40322)
6851	Ⅱ-40323	生石(129)	有田川町	生石	生石(129)(Ⅱ-40323)
6852	Ⅱ-40324	生石(130)	有田川町	生石	生石(130)(Ⅱ-40324)
6853	Ⅱ-40325	生石(131)	有田川町	生石	生石(131)(Ⅱ-40325)
6854	Ⅱ-40329	生石(135)	有田川町	生石	生石(135)(Ⅱ-40329)
6855	Ⅱ-40330	生石(136)	有田川町	生石	生石(136)(Ⅱ-40330)
6856	Ⅱ-40331	生石(137)	有田川町	生石	生石(137)(Ⅱ-40331)
6857	Ⅱ-40332	生石(138)	有田川町	生石	生石(138)(Ⅱ-40332)
6858	Ⅱ-40333	生石(139)	有田川町	生石	生石(139)(Ⅱ-40333)
6859	Ⅱ-40334	生石(140)	有田川町	生石	生石(140)(Ⅱ-40334)
6860	Ⅱ-40352	大西(101)	有田川町	大西	大西(101)(Ⅱ-40352)
6861	Ⅱ-40353	大西(102)	有田川町	大西	大西(102)(Ⅱ-40353)
6862	Ⅱ-40354	大西(103)	有田川町	大西	大西(103)(Ⅱ-40354)
6863	Ⅱ-40355	大西(104)	有田川町	大西	大西(104)(Ⅱ-40355)
6864	Ⅱ-40356	大西(105)	有田川町	大西	大西(105)(Ⅱ-40356)
6865	Ⅱ-40357	大西(106)	有田川町	大西	大西(106)(Ⅱ-40357)
6866	Ⅱ-40358	糸川(101)	有田川町	糸川	糸川(101)(Ⅱ-40358)
6867	Ⅱ-40359	糸川(102)	有田川町	糸川	糸川(102)(Ⅱ-40359)
6868	Ⅱ-40360	糸川(103)	有田川町	糸川	糸川(103)(Ⅱ-40360)
6869	Ⅱ-40361	糸川(104)	有田川町	糸川	糸川(104)(Ⅱ-40361)
6870	Ⅱ-40363	糸川(106)	有田川町	糸川	糸川(106)(Ⅱ-40363)
6871	Ⅱ-40364	糸川(107)	有田川町	糸川	糸川(107)(Ⅱ-40364)
6872	Ⅱ-40365	糸川(108)	有田川町	糸川	糸川(108)(Ⅱ-40365)
6873	Ⅱ-40366	糸川(109)	有田川町	糸川	糸川(109)(Ⅱ-40366)
6874	Ⅱ-40367	糸川(110)	有田川町	糸川	糸川(110)(Ⅱ-40367)
6875	Ⅱ-40369	小原(101)	有田川町	小原	小原(101)(Ⅱ-40369)
6876	Ⅱ-40370	小原(102)	有田川町	小原	小原(102)(Ⅱ-40370)
6877	Ⅱ-40371	小原(103)	有田川町	小原	小原(103)(Ⅱ-40371)
6878	Ⅱ-40372	小原(104)	有田川町	小原	小原(104)(Ⅱ-40372)
6879	Ⅱ-40373	中井原(102)	有田川町	中井原	中井原(102)(Ⅱ-40373)
6880	Ⅱ-40374	中井原(103)	有田川町	中井原	中井原(103)(Ⅱ-40374)
6881	Ⅱ-40375	中井原(104)	有田川町	中井原	中井原(104)(Ⅱ-40375)
6882	Ⅱ-40377	歓喜寺(101)	有田川町	歓喜寺	歓喜寺(101)(Ⅱ-40377)
6883	Ⅱ-40378	歓喜寺(102)	有田川町	歓喜寺	歓喜寺(102)(Ⅱ-40378)
6884	Ⅱ-40381	歓喜寺(106)	有田川町	歓喜寺	歓喜寺(106)(Ⅱ-40381)
6885	Ⅱ-40382	歓喜寺(107)	有田川町	歓喜寺	歓喜寺(107)(Ⅱ-40382)
6886	Ⅱ-40383	吉原(102)	有田川町	吉原	吉原(102)(Ⅱ-40383)
6887	Ⅱ-40384	吉原(104)	有田川町	吉原	吉原(104)(Ⅱ-40384)
6888	Ⅱ-40385	松原(101)	有田川町	松原	松原(101)(Ⅱ-40385)
6889	Ⅱ-40386	松原(102)	有田川町	松原	松原(102)(Ⅱ-40386)
6890	Ⅱ-40387	松原(103)	有田川町	松原	松原(103)(Ⅱ-40387)
6891	Ⅱ-40388	松原(104)	有田川町	松原	松原(104)(Ⅱ-40388)

06-04-00 土砂災害警戒区域（急傾斜地の崩壊）

No	区域番号	区域名	市町村名	大字	区域名
6892	Ⅱ-40389	松原(105)	有田川町	松原	松原(105)(Ⅱ-40389)
6893	Ⅱ-40390	松原(106)	有田川町	松原	松原(106)(Ⅱ-40390)
6894	Ⅱ-40393	川口(101)	有田川町	川口	川口(101)(Ⅱ-40393)
6895	Ⅱ-40394	川口(102)	有田川町	川口	川口(102)(Ⅱ-40394)
6896	Ⅱ-40396	川口(104)	有田川町	川口	川口(104)(Ⅱ-40396)
6897	Ⅱ-40398	川口(106)	有田川町	川口	川口(106)(Ⅱ-40398)
6898	Ⅱ-40409	延坂(103)	有田川町	延坂	延坂(103)(Ⅱ-40409)
6899	Ⅱ-40410	延坂(104)	有田川町	延坂	延坂(104)(Ⅱ-40410)
6900	Ⅱ-40411	延坂(105)	有田川町	延坂	延坂(105)(Ⅱ-40411)
6901	Ⅱ-40412	糸川(112)	有田川町	糸川	糸川(112)(Ⅱ-40412)
6902	Ⅱ-40413	糸川(113)	有田川町	糸川	糸川(113)(Ⅱ-40413)
6903	Ⅱ-40414	糸川(114)	有田川町	糸川	糸川(114)(Ⅱ-40414)
6904	Ⅱ-40430	田角(102)	有田川町	田角	田角(102)(Ⅱ-40430)
6905	Ⅱ-40431	田角(103)	有田川町	田角	田角(103)(Ⅱ-40431)
6906	Ⅱ-40432	大賀畑(101)	有田川町	大賀畑	大賀畑(101)(Ⅱ-40432)
6907	Ⅱ-40433	大賀畑(102)	有田川町	大賀畑	大賀畑(102)(Ⅱ-40433)
6908	Ⅱ-40434	大賀畑(103)	有田川町	大賀畑	大賀畑(103)(Ⅱ-40434)
6909	Ⅱ-40439	松原(109)	有田川町	松原	松原(109)(Ⅱ-40439)
6910	Ⅱ-40440	野田(101)	有田川町	野田	野田(101)(Ⅱ-40440)
6911	Ⅱ-40441	熊井(101)	有田川町	熊井	熊井(101)(Ⅱ-40441)
6912	Ⅱ-40442	熊井(102)	有田川町	熊井	熊井(102)(Ⅱ-40442)
6913	Ⅱ-40481	徳田(101)	有田川町	徳田	徳田(101)(Ⅱ-40481)
6914	Ⅱ-40482	徳田(102)	有田川町	徳田	徳田(102)(Ⅱ-40482)
6915	Ⅱ-40483	植野(101)	有田川町	植野	植野(101)(Ⅱ-40483)
6916	Ⅱ-40484	長谷(102)	有田川町	長谷	長谷(102)(Ⅱ-40484)
6917	Ⅱ-40485	尾中(101)	有田川町	尾中	尾中(101)(Ⅱ-40485)
6918	Ⅱ-40486	西丹生園(101)	有田川町	西丹生園	西丹生園(101)(Ⅱ-40486)
6919	Ⅱ-40487	垣倉(103)	有田川町	垣倉	垣倉(103)(Ⅱ-40487)
6920	Ⅱ-40488	奥(102)	有田川町	奥	奥(102)(Ⅱ-40488)
6921	Ⅱ-40489	奥(103)	有田川町	奥	奥(103)(Ⅱ-40489)
6922	Ⅱ-40490	奥(104)	有田川町	奥	奥(104)(Ⅱ-40490)
6923	Ⅱ-40491	奥(105)	有田川町	奥	奥(105)(Ⅱ-40491)
6924	Ⅱ-40492	奥(106)	有田川町	奥	奥(106)(Ⅱ-40492)
6925	Ⅱ-40493	奥(108)	有田川町	奥	奥(108)(Ⅱ-40493)
6926	Ⅲ-1620	賢小松	有田川町	賢	賢小松(Ⅲ-1620)
6927	Ⅲ-1623	田口金丸	有田川町	田口	田口金丸(Ⅲ-1623)
6928	Ⅲ-1627	熊井出合	有田川町	熊井	熊井出合(Ⅲ-1627)
6929	Ⅲ-1630	熊井垣ノ内	有田川町	熊井	熊井垣ノ内(Ⅲ-1630)
6930	Ⅲ-1631	吉見富貴谷	有田川町	吉見	吉見富貴谷(Ⅲ-1631)
6931	Ⅲ-1633	丹生片山(4)	有田川町	丹生	丹生片山(4)(Ⅲ-1633)
6932	Ⅲ-1634	丹生森畑(2)	有田川町	丹生	丹生森畑(2)(Ⅲ-1634)
6933	Ⅲ-1635	下六川ヲトシ	有田川町	下六川	下六川ヲトシ(Ⅲ-1635)
6934	Ⅲ-1636	小川上田	有田川町	小川	小川上田(Ⅲ-1636)
6935	Ⅲ-1639	糸川中山	有田川町	糸川	糸川中山(Ⅲ-1639)
6936	Ⅲ-1640	松原高岸	有田川町	松原	松原高岸(Ⅲ-1640)
6937	Ⅲ-1641	修理川巻ノ瀬(2)	有田川町	修理川	修理川巻ノ瀬(2)(Ⅲ-1641)
6938	Ⅲ-1642	修理川上東原	有田川町	修理川	修理川上東原(Ⅲ-1642)
6939	Ⅲ-1643	川口座間	有田川町	川口	川口座間(Ⅲ-1643)
6940	Ⅲ-1644	岩野河大角(8)	有田川町	岩野河	岩野河大角(8)(Ⅲ-1644)
6941	Ⅲ-1645	岩野河大角(9)	有田川町	岩野河	岩野河大角(9)(Ⅲ-1645)
6942	Ⅲ-1646	宇井苔中村坪	有田川町	宇井苔	宇井苔中村坪(Ⅲ-1646)
6943	Ⅲ-1647	三田中尾(1)	有田川町	三田	三田中尾(1)(Ⅲ-1647)
6944	Ⅲ-1648	三田中尾(2)	有田川町	三田	三田中尾(2)(Ⅲ-1648)
6945	Ⅲ-1649	三田中尾(3)	有田川町	三田	三田中尾(3)(Ⅲ-1649)
6946	Ⅲ-1650	三田沢田(1)	有田川町	三田	三田沢田(1)(Ⅲ-1650)
6947	Ⅲ-1651	清水蘭島(1)	有田川町	清水	清水蘭島(1)(Ⅲ-1651)
6948	Ⅲ-1652	清水池尻(1)	有田川町	清水	清水池尻(1)(Ⅲ-1652)
6949	Ⅲ-1653	宮川尾端(3)	有田川町	宮川	宮川尾端(3)(Ⅲ-1653)
6950	Ⅲ-1654	宮川狭間	有田川町	宮川	宮川狭間(Ⅲ-1654)
6951	Ⅲ-1655	宮川荒掘	有田川町	宮川	宮川荒掘(Ⅲ-1655)
6952	Ⅲ-1656	清水下芝	有田川町	清水	清水下芝(Ⅲ-1656)
6953	Ⅲ-1657	久野原内芝	有田川町	久野原	久野原内芝(Ⅲ-1657)
6954	Ⅲ-1658	久野原掛橋	有田川町	久野原	久野原掛橋(Ⅲ-1658)
6955	Ⅲ-1659	井谷上垣内	有田川町	井谷	井谷上垣内(Ⅲ-1659)
6956	Ⅲ-1660	沼谷宮原(1)	有田川町	沼谷	沼谷宮原(1)(Ⅲ-1660)

06-04-00 土砂災害警戒区域（急傾斜地の崩壊）

No	区域番号	区域名	市町村名	大字	区域名
6957	Ⅲ-1661	板尾大岩(1)	有田川町	板尾	板尾大岩(1)(Ⅲ-1661)
6958	Ⅲ-1662	板尾大岩(2)	有田川町	板尾	板尾大岩(2)(Ⅲ-1662)
6959	Ⅲ-1663	押手下横谷	有田川町	押手	押手下横谷(Ⅲ-1663)
6960	Ⅲ-1664	押手中ノ垣内(1)	有田川町	押手	押手中ノ垣内(1)(Ⅲ-1664)
6961	Ⅲ-1665	杉野原下柳瀬(1)	有田川町	杉野原	杉野原下柳瀬(1)(Ⅲ-1665)
6962	Ⅲ-1666	杉野原北垣内(1)	有田川町	杉野原	杉野原北垣内(1)(Ⅲ-1666)
6963	Ⅲ-1667	粟生岩瀬戸	有田川町	粟生	粟生岩瀬戸(Ⅲ-1667)
6964	Ⅲ-1668	粟生南鳥瀬	有田川町	粟生	粟生南鳥瀬(Ⅲ-1668)
6965	Ⅲ-1669	中原霧加曾谷(1)	有田川町	中原	中原霧加曾谷(1)(Ⅲ-1669)
6966	Ⅲ-1670	川合大石	有田川町	川合	川合大石(Ⅲ-1670)
6967	Ⅲ-1671	川合下河原(2)	有田川町	川合	川合下河原(2)(Ⅲ-1671)
6968	Ⅲ-40001	清水(102)	有田川町	清水	清水(102)(Ⅲ-40001)
6969	Ⅲ-40002	清水(120)	有田川町	清水	清水(120)(Ⅲ-40002)
6970	Ⅲ-40003	板尾(111)	有田川町	板尾	板尾(111)(Ⅲ-40003)
6971	Ⅲ-40004	上湯川(102)	有田川町	上湯川	上湯川(102)(Ⅲ-40004)
6972	Ⅲ-40004	大谷(6)	有田川町	大谷	大谷(6)(Ⅲ-40004)
6973	Ⅳ-4001	下湯川(401)	有田川町	下湯川	下湯川(401)(Ⅳ-4001)
6974	Ⅳ-4002	下湯川(402)	有田川町	下湯川	下湯川(402)(Ⅳ-4002)
6975	Ⅳ-4003	下湯川(403)	有田川町	下湯川	下湯川(403)(Ⅳ-4003)
6976	Ⅳ-4004	下湯川(404)	有田川町	下湯川	下湯川(404)(Ⅳ-4004)
6977	Ⅳ-4005	下湯川(405)	有田川町	下湯川	下湯川(405)(Ⅳ-4005)
6978	Ⅳ-4006	下湯川(406)	有田川町	下湯川	下湯川(406)(Ⅳ-4006)
6979	Ⅳ-4007	下湯川(407)	有田川町	下湯川	下湯川(407)(Ⅳ-4007)
6980	Ⅳ-4008	下湯川(408)	有田川町	下湯川	下湯川(408)(Ⅳ-4008)
6981	Ⅳ-4009	粟生(4)	有田川町	粟生	粟生(4)(Ⅳ-4009)
6982	Ⅳ-4010	粟生岩瀬	有田川町	粟生	粟生岩瀬(Ⅳ-4010)
6983	I-969	富安	御坊市	荊木	富安(I-969)
6984	I-970	丸山	御坊市	湯川町丸山	丸山(I-970)
6985	I-971	丸山(2)	御坊市	湯川町丸山	丸山(2)(I-971)
6986	I-972	丸山	御坊市	湯川町丸山	丸山(I-972)
6987	I-973	小松原(2)	御坊市	湯川町小松原, 丸山	小松原(2)(I-973)
6988	I-974	小松原	御坊市	湯川町小松原	小松原(I-974)
6989	I-975	富安	御坊市	湯川町富安	富安(I-975)
6990	I-976	峠	御坊市	塩屋町北塩屋	峠(I-976)
6991	I-977	塩屋	御坊市	塩屋町北塩屋	塩屋(I-977)
6992	I-978	熊野	御坊市	熊野	熊野(I-978)
6993	I-2281	小熊1	御坊市	熊野	小熊1(I-2281)
6994	I-3901	湯川町富安	御坊市	湯川町富安	湯川町富安(I-3901)
6995	I-3902	湯川町丸山1	御坊市	湯川町丸山	湯川町丸山1(I-3902)
6996	I-3905	丸山(1)	御坊市	湯川町丸山	丸山(1)(I-3905)
6997	I-3906	熊野2	御坊市	熊野	熊野2(I-3906)
6998	I-3907	塩屋町北塩屋1	御坊市	塩屋町北塩屋	塩屋町北塩屋1(I-3907)
6999	I-3908	塩屋町北塩屋2	御坊市	塩屋町北塩屋	塩屋町北塩屋2(I-3908)
7000	I-3909	名田町野島	御坊市	名田町野島	名田町野島(I-3909)
7001	I-50176	北塩屋(101)	御坊市	塩屋町北塩屋	北塩屋(101)(I-50176)
7002	I-50177	北塩屋(102)	御坊市	塩屋町北塩屋	北塩屋(102)(I-50177)
7003	I-50178	北塩屋(103)	御坊市	塩屋町北塩屋	北塩屋(103)(I-50178)
7004	I-50179	北塩屋(104)	御坊市	塩屋町北塩屋	北塩屋(104)(I-50179)
7005	I-50183	富安(101)	御坊市	湯川町富安	富安(101)(I-50183)
7006	I-50184	富安(102)	御坊市	湯川町富安	富安(102)(I-50184)
7007	I-50232	熊野(101)	御坊市	熊野	熊野(101)(I-50232)
7008	I-50240	熊野(110)	御坊市	熊野	熊野(110)(I-50240)
7009	Ⅱ-4001	湯川町富安1	御坊市	湯川町富安	湯川町富安1(Ⅱ-4001)
7010	Ⅱ-4002	湯川町富安2	御坊市	湯川町富安	湯川町富安2(Ⅱ-4002)
7011	Ⅱ-4003	湯川町富安3	御坊市	湯川町富安	湯川町富安3(Ⅱ-4003)
7012	Ⅱ-4006	野口大谷口1	御坊市	野口	野口大谷口1(Ⅱ-4006)
7013	Ⅱ-4007	野口大谷口2	御坊市	野口	野口大谷口2(Ⅱ-4007)
7014	Ⅱ-4008	小熊4	御坊市	熊野	小熊4(Ⅱ-4008)
7015	Ⅱ-4010	落子畑	御坊市	明神川	落子畑(Ⅱ-4010)
7016	Ⅱ-4011	明神川1	御坊市	明神川	明神川1(Ⅱ-4011)
7017	Ⅱ-4012	明神川2	御坊市	明神川	明神川2(Ⅱ-4012)
7018	Ⅱ-4013	明神川3	御坊市	明神川	明神川3(Ⅱ-4013)
7019	Ⅱ-4014	明神川4	御坊市	明神川	明神川4(Ⅱ-4014)
7020	Ⅱ-4015	明神川5	御坊市	明神川	明神川5(Ⅱ-4015)
7021	Ⅱ-4018	明神川7	御坊市	明神川	明神川7(Ⅱ-4018)

06-04-00 土砂災害警戒区域（急傾斜地の崩壊）

No	区域番号	区域名	市町村名	大字	区域名
7022	Ⅱ-4019	明神川8	御坊市	明神川	明神川8(Ⅱ-4019)
7023	Ⅱ-4020	名田町野島1	御坊市	名田町野島	名田町野島1(Ⅱ-4020)
7024	Ⅱ-4021	名田町上野1	御坊市	名田町上野	名田町上野1(Ⅱ-4021)
7025	Ⅱ-4022	名田町上野2	御坊市	名田町上野	名田町上野2(Ⅱ-4022)
7026	Ⅱ-4023	名田町上野3	御坊市	名田町上野	名田町上野3(Ⅱ-4023)
7027	Ⅱ-4025	熊野4	御坊市	熊野	熊野4(Ⅱ-4025)
7028	Ⅱ-50264	北塩屋(105)	御坊市	塩屋町北塩屋	北塩屋(105)(Ⅱ-50264)
7029	Ⅱ-50265	北塩屋(106)	御坊市	塩屋町北塩屋	北塩屋(106)(Ⅱ-50265)
7030	Ⅱ-50266	北塩屋(107)	御坊市	塩屋町北塩屋	北塩屋(107)(Ⅱ-50266)
7031	Ⅱ-50267	北塩屋(108)	御坊市	塩屋町北塩屋	北塩屋(108)(Ⅱ-50267)
7032	Ⅱ-50268	北塩屋(109)	御坊市	塩屋町北塩屋	北塩屋(109)(Ⅱ-50268)
7033	Ⅱ-50269	北塩屋(110)	御坊市	塩屋町北塩屋	北塩屋(110)(Ⅱ-50269)
7034	Ⅱ-50270	北塩屋(111)	御坊市	塩屋町北塩屋	北塩屋(111)(Ⅱ-50270)
7035	Ⅱ-50271	北塩屋(112)	御坊市	塩屋町北塩屋	北塩屋(112)(Ⅱ-50271)
7036	Ⅱ-50272	北塩屋(113)	御坊市	塩屋町北塩屋	北塩屋(113)(Ⅱ-50272)
7037	Ⅱ-50273	北塩屋(114)	御坊市	塩屋町北塩屋	北塩屋(114)(Ⅱ-50273)
7038	Ⅱ-50274	北塩屋(115)	御坊市	塩屋町北塩屋	北塩屋(115)(Ⅱ-50274)
7039	Ⅱ-50294	富安(103)	御坊市	湯川町富安	富安(103)(Ⅱ-50294)
7040	Ⅱ-50295	富安(104)	御坊市	湯川町富安	富安(104)(Ⅱ-50295)
7041	Ⅱ-50296	名田町野島(101)	御坊市	名田町野島	名田町野島(101)(Ⅱ-50296)
7042	Ⅱ-50450	明神川(101)	御坊市	明神川	明神川(101)(Ⅱ-50450)
7043	Ⅱ-50451	明神川(102)	御坊市	明神川	明神川(102)(Ⅱ-50451)
7044	Ⅱ-50452	明神川(103)	御坊市	明神川	明神川(103)(Ⅱ-50452)
7045	Ⅱ-50453	明神川(104)	御坊市	明神川	明神川(104)(Ⅱ-50453)
7046	Ⅱ-50454	明神川(105)	御坊市	明神川	明神川(105)(Ⅱ-50454)
7047	Ⅱ-50455	明神川(106)	御坊市	明神川	明神川(106)(Ⅱ-50455)
7048	Ⅱ-50536	熊野(102)	御坊市	熊野	熊野(102)(Ⅱ-50536)
7049	Ⅱ-50537	熊野(103)	御坊市	熊野	熊野(103)(Ⅱ-50537)
7050	Ⅱ-50538	熊野(104)	御坊市	熊野	熊野(104)(Ⅱ-50538)
7051	Ⅱ-50539	熊野(105)	御坊市	熊野	熊野(105)(Ⅱ-50539)
7052	Ⅱ-50540	熊野(106)	御坊市	熊野	熊野(106)(Ⅱ-50540)
7053	Ⅱ-50541	熊野(107)	御坊市	熊野	熊野(107)(Ⅱ-50541)
7054	Ⅱ-50542	熊野(108)	御坊市	熊野	熊野(108)(Ⅱ-50542)
7055	Ⅱ-50543	熊野(109)	御坊市	熊野	熊野(109)(Ⅱ-50543)
7056	Ⅱ-50545	熊野(111)	御坊市	熊野	熊野(111)(Ⅱ-50545)
7057	Ⅱ-50546	熊野(112)	御坊市	熊野	熊野(112)(Ⅱ-50546)
7058	Ⅱ-50547	熊野(113)	御坊市	熊野	熊野(113)(Ⅱ-50547)
7059	Ⅱ-50548	熊野(114)	御坊市	熊野	熊野(114)(Ⅱ-50548)
7060	Ⅱ-50549	熊野(115)	御坊市	熊野	熊野(115)(Ⅱ-50549)
7061	Ⅱ-50563	藤田町吉田(101)	御坊市	藤田町吉田	藤田町吉田(101)(Ⅱ-50563)
7062	Ⅱ-50564	藤田町吉田(102)	御坊市	藤田町吉田	藤田町吉田(102)(Ⅱ-50564)
7063	Ⅱ-50565	藤田町吉田(103)	御坊市	藤田町吉田	藤田町吉田(103)(Ⅱ-50565)
7064	Ⅱ-50566	塩屋町南塩屋(101)	御坊市	塩屋町南塩屋	塩屋町南塩屋(101)(Ⅱ-50566)
7065	Ⅱ-50567	塩屋町南塩屋(102)	御坊市	塩屋町南塩屋	塩屋町南塩屋(102)(Ⅱ-50567)
7066	Ⅱ-50568	名田町野島(102)	御坊市	名田町野島	名田町野島(102)(Ⅱ-50568)
7067	Ⅱ-50569	名田町野島(103)	御坊市	名田町野島	名田町野島(103)(Ⅱ-50569)
7068	Ⅱ-50570	名田町上野(101)	御坊市	名田町上野	名田町上野(101)(Ⅱ-50570)
7069	Ⅱ-50571	富安(107)	御坊市	湯川町富安	富安(107)(Ⅱ-50571)
7070	Ⅲ-2503	熊野5	御坊市	野口	熊野5(Ⅲ-2503)
7071	Ⅲ-2506	名田町野島5	御坊市	名田町野島	名田町野島5(Ⅲ-2506)
7072	Ⅲ-2512	名田町上野10	御坊市	名田町上野	名田町上野10(Ⅲ-2512)
7073	I-961	中ノ浜・中ノ浜(2)	美浜町	三尾	中ノ浜・中ノ浜(2)(I-961)
7074	I-962	久保谷・西裏	美浜町	和田	久保谷・西裏(I-962)
7075	I-963	西裏・立花	美浜町	和田	西裏・立花(I-963)
7076	I-964	権崎	美浜町	和田	権崎(I-964)
7077	I-965	北裏	美浜町	和田	北裏(I-965)
7078	I-966	東裏	美浜町	和田	東裏(I-966)
7079	I-967	田連・西裏	美浜町	和田	田連・西裏(I-967)
7080	I-3910	和田東裏1	美浜町	和田	和田東裏1(I-3910)
7081	I-3911	和田東裏2	美浜町	和田	和田東裏2(I-3911)
7082	I-3912	和田2	美浜町	和田	和田2(I-3912)
7083	I-3913	和田3	美浜町	和田	和田3(I-3913)
7084	I-3914	和田4	美浜町	和田	和田4(I-3914)
7085	I-3915	和田5	美浜町	和田	和田5(I-3915)
7086	I-3916	三尾1	美浜町	三尾	三尾1(I-3916)

06-04-00 土砂災害警戒区域（急傾斜地の崩壊）

No	区域番号	区域名	市町村名	大字	区域名
7087	I-3917	三尾2	美浜町	三尾	三尾2(I-3917)
7088	I-3918	三尾3	美浜町	三尾	三尾3(I-3918)
7089	I-3919	三尾4	美浜町	三尾	三尾4(I-3919)
7090	I-3920	三尾5	美浜町	三尾	三尾5(I-3920)
7091	I-3921	三尾6	美浜町	三尾	三尾6(I-3921)
7092	I-3922	三尾7	美浜町	三尾	三尾7(I-3922)
7093	I-3923	三尾8	美浜町	三尾	三尾8(I-3923)
7094	I-3924	三尾9	美浜町	三尾	三尾9(I-3924)
7095	I-3925	和田6	美浜町	和田	和田6(I-3925)
7096	I-3926	三尾10	美浜町	三尾	三尾10(I-3926)
7097	I-50097	三尾23	美浜町	三尾	三尾23(I-50097)
7098	I-50098	三尾24	美浜町	三尾	三尾24(I-50098)
7099	I-50099	三尾(29)	美浜町	三尾	三尾(29)(I-50099)
7100	I-50100	三尾(30)	美浜町	三尾	三尾(30)(I-50100)
7101	I-50101	三尾(32)	美浜町	三尾	三尾(32)(I-50101)
7102	I-50102	三尾(34)	美浜町	三尾	三尾(34)(I-50102)
7103	I-50107	三尾(44)	美浜町	三尾	三尾(44)(I-50107)
7104	I-50175	和田(9)	美浜町	和田	和田(9)(I-50175)
7105	II-4026	和田椎崎	美浜町	和田	和田椎崎(II-4026)
7106	II-4027	和田7	美浜町	和田	和田7(II-4027)
7107	II-4028	和田8	美浜町	和田	和田8(II-4028)
7108	II-4029	三尾11	美浜町	和田	三尾11(II-4029)
7109	II-4030	三尾12	美浜町	和田	三尾12(II-4030)
7110	II-4031	三尾13	美浜町	三尾	三尾13(II-4031)
7111	II-4032	三尾14	美浜町	三尾	三尾14(II-4032)
7112	II-4033	中ノ浜2	美浜町	三尾	中ノ浜2(II-4033)
7113	II-4034	三尾15	美浜町	三尾	三尾15(II-4034)
7114	II-4035	三尾16	美浜町	三尾	三尾16(II-4035)
7115	II-4036	三尾17	美浜町	三尾	三尾17(II-4036)
7116	II-4037	三尾18	美浜町	三尾	三尾18(II-4037)
7117	II-4038	和田西裏	美浜町	和田	和田西裏(II-4038)
7118	II-50159	三尾20	美浜町	三尾	三尾20(II-50159)
7119	II-50160	三尾21	美浜町	三尾	三尾21(II-50160)
7120	II-50161	三尾22	美浜町	三尾	三尾22(II-50161)
7121	II-50162	三尾(26)	美浜町	三尾	三尾(26)(II-50162)
7122	II-50163	三尾(27)	美浜町	三尾	三尾(27)(II-50163)
7123	II-50164	三尾(28)	美浜町	三尾	三尾(28)(II-50164)
7124	II-50165	三尾(31)	美浜町	三尾	三尾(31)(II-50165)
7125	II-50166	三尾(33)	美浜町	三尾	三尾(33)(II-50166)
7126	II-50167	三尾(35)	美浜町	三尾	三尾(35)(II-50167)
7127	II-50168	三尾(37)	美浜町	三尾	三尾(37)(II-50168)
7128	II-50192	三尾(38)	美浜町	三尾	三尾(38)(II-50192)
7129	II-50193	三尾(39)	美浜町	三尾	三尾(39)(II-50193)
7130	II-50194	三尾(40)	美浜町	三尾	三尾(40)(II-50194)
7131	II-50195	三尾(41)	美浜町	三尾	三尾(41)(II-50195)
7132	II-50196	三尾(42)	美浜町	三尾	三尾(42)(II-50196)
7133	II-50197	三尾(43)	美浜町	三尾	三尾(43)(II-50197)
7134	II-50250	和田(10)	美浜町	和田	和田(10)(II-50250)
7135	II-50251	和田(11)	美浜町	和田	和田(11)(II-50251)
7136	III-2517	和田本ノ脇1	美浜町	和田	和田本ノ脇1(III-2517)
7137	III-2518	和田本ノ脇2	美浜町	和田	和田本ノ脇2(III-2518)
7138	III-2519	三尾19	美浜町	三尾	三尾19(III-2519)
7139	III-2549	大平谷1	美浜町	和田	大平谷1(III-2549)
7140	III-50001	三尾(25)	美浜町	三尾	三尾(25)(III-50001)
7141	III-50002	三尾(36)	美浜町	三尾	三尾(36)(III-50002)
7142	I-932	尾崎原	日高町	原谷	尾崎原(I-932)
7143	I-933	上久保	日高町	原谷	上久保(I-933)
7144	I-935	東早成1	日高町	原谷	東早成1(I-935)
7145	I-937	鎌田	日高町	池田	鎌田(I-937)
7146	I-938	中ノ長	日高町	池田	中ノ長(I-938)
7147	I-939	南	日高町	志賀	南(I-939)
7148	I-940	森前	日高町	志賀	森前(I-940)
7149	I-942	藤内	日高町	志賀	藤内(I-942)
7150	I-943	神田	日高町	志賀	神田(I-943)
7151	I-944	片山	日高町	小池	片山(I-944)

06-04-00 土砂災害警戒区域（急傾斜地の崩壊）

No	区域番号	区域名	市町村名	大字	区域名
7152	I-945	中出	日高町	方杭	中出(I-945)
7153	I-946	中道	日高町	小浦	中道(I-946)
7154	I-947	小浦	日高町	小浦	小浦(I-947)
7155	I-948	中筋	日高町	津久野	中筋(I-948)
7156	I-949	比井	日高町	比井	比井(I-949)
7157	I-950	比井	日高町	比井	比井(I-950)
7158	I-951	八王子原	日高町	比井	八王子原(I-951)
7159	I-952	比井	日高町	比井	比井(I-952)
7160	I-953	大江原	日高町	産湯	大江原(I-953)
7161	I-954	阿尾	日高町	阿尾	阿尾(I-954)
7162	I-955	後向	日高町	阿尾	後向(I-955)
7163	I-956	州野	日高町	阿尾	州野(I-956)
7164	I-957	小代	日高町	阿尾	小代(I-957)
7165	I-958	下出	日高町	阿尾	下出(I-958)
7166	I-2278	工田	日高町	池田	工田(I-2278)
7167	I-3927	油河	日高町	原谷	油河(I-3927)
7168	I-3928	古小杭1	日高町	志賀	古小杭1(I-3928)
7169	I-3929	古小杭2	日高町	志賀	古小杭2(I-3929)
7170	I-3930	宮ノ前1	日高町	方杭	宮ノ前1(I-3930)
7171	I-3931	中山1	日高町	萩原	中山1(I-3931)
7172	I-3932	陰リ原1	日高町	萩原	陰リ原1(I-3932)
7173	I-3933	中ノ谷	日高町	萩原	中ノ谷(I-3933)
7174	I-3934	深ヶ谷	日高町	荊木	深ヶ谷(I-3934)
7175	I-3935	三又	日高町	高家	三又(I-3935)
7176	I-3936	久知良	日高町	津久野	久知良(I-3936)
7177	I-3937	城ノ下	日高町	比井	城ノ下(I-3937)
7178	I-3938	石ノ瀬1	日高町	比井	石ノ瀬1(I-3938)
7179	I-3939	寺ヶ谷1	日高町	小坂	寺ヶ谷1(I-3939)
7180	I-3940	西山本	日高町	小坂	西山本(I-3940)
7181	I-3941	尾崎2	日高町	阿尾	尾崎2(I-3941)
7182	I-3942	小切湯1	日高町	産湯	小切湯1(I-3942)
7183	I-3943	小切湯2	日高町	産湯	小切湯2(I-3943)
7184	I-3944	向井濱	日高町	阿尾	向井濱(I-3944)
7185	I-3945	岡ヶ峯	日高町	阿尾	岡ヶ峯(I-3945)
7186	I-3946	小谷1	日高町	阿尾	小谷1(I-3946)
7187	I-3947	小谷2	日高町	阿尾	小谷2(I-3947)
7188	I-3948	下出	日高町	阿尾	下出(I-3948)
7189	I-3949	西首	日高町	阿尾	西首(I-3949)
7190	I-50095	志賀2	日高町	志賀	志賀2(I-50095)
7191	I-50096	志賀10	日高町	志賀	志賀10(I-50096)
7192	I-50171	原谷7	日高町	原谷	原谷7(I-50171)
7193	I-50172	原谷8	日高町	原谷	原谷8(I-50172)
7194	I-50173	池田1	日高町	池田	池田1(I-50173)
7195	I-50180	比井(101)	日高町	比井	比井(101)(I-50180)
7196	I-50215	津久野(101)	日高町	津久野	津久野(101)(I-50215)
7197	I-50218	小坂(104)	日高町	小坂	小坂(104)(I-50218)
7198	I-50235	萩原(101)	日高町	萩原	萩原(101)(I-50235)
7199	II-4039	新出1	日高町	原谷	新出1(II-4039)
7200	II-4040	東早成2	日高町	原谷	東早成2(II-4040)
7201	II-4041	爰谷	日高町	原谷	爰谷(II-4041)
7202	II-4042	披喜	日高町	原谷	披喜(II-4042)
7203	II-4043	西早成	日高町	原谷	西早成(II-4043)
7204	II-4044	戸ノ木1	日高町	原谷	戸ノ木1(II-4044)
7205	II-4045	戸ノ木2	日高町	原谷	戸ノ木2(II-4045)
7206	II-4046	大前	日高町	原谷	大前(II-4046)
7207	II-4047	富安	日高町	原谷	富安(II-4047)
7208	II-4048	高皿	日高町	原谷	高皿(II-4048)
7209	II-4049	堂ノ前	日高町	原谷	堂ノ前(II-4049)
7210	II-4050	岩ノ谷2	日高町	原谷	岩ノ谷2(II-4050)
7211	II-4051	神田	日高町	原谷	神田(II-4051)
7212	II-4052	岩ノ谷1	日高町	原谷	岩ノ谷1(II-4052)
7213	II-4053	名草	日高町	志賀	名草(II-4053)
7214	II-4054	鎌田	日高町	池田	鎌田(II-4054)
7215	II-4055	神出	日高町	池田	神出(II-4055)
7216	II-4056	一ノ瀬	日高町	萩原	一ノ瀬(II-4056)

06-04-00 土砂災害警戒区域（急傾斜地の崩壊）

No	区域番号	区域名	市町村名	大字	区域名
7217	Ⅱ-4057	中山2	日高町	萩原	中山2(Ⅱ-4057)
7218	Ⅱ-4058	深藤	日高町	池田	深藤(Ⅱ-4058)
7219	Ⅱ-4059	古小杭3	日高町	志賀	古小杭3(Ⅱ-4059)
7220	Ⅱ-4060	中山3	日高町	萩原	中山3(Ⅱ-4060)
7221	Ⅱ-4061	中山4	日高町	萩原	中山4(Ⅱ-4061)
7222	Ⅱ-4062	古小杭4	日高町	志賀	古小杭4(Ⅱ-4062)
7223	Ⅱ-4063	古小杭5	日高町	志賀	古小杭5(Ⅱ-4063)
7224	Ⅱ-4065	宮ノ前2	日高町	方杭	宮ノ前2(Ⅱ-4065)
7225	Ⅱ-4066	疎止口1	日高町	池田	疎止口1(Ⅱ-4066)
7226	Ⅱ-4067	正徳1	日高町	池田	正徳1(Ⅱ-4067)
7227	Ⅱ-4068	疎止口2	日高町	池田	疎止口2(Ⅱ-4068)
7228	Ⅱ-4069	西谷	日高町	志賀	西谷(Ⅱ-4069)
7229	Ⅱ-4070	寺谷	日高町	志賀	寺谷(Ⅱ-4070)
7230	Ⅱ-4072	山本	日高町	高家	山本(Ⅱ-4072)
7231	Ⅱ-4073	大原1	日高町	志賀	大原1(Ⅱ-4073)
7232	Ⅱ-4074	芝ノ上	日高町	志賀	芝ノ上(Ⅱ-4074)
7233	Ⅱ-4075	寺野1	日高町	小浦	寺野1(Ⅱ-4075)
7234	Ⅱ-4076	東出	日高町	小浦	東出(Ⅱ-4076)
7235	Ⅱ-4077	大原2	日高町	志賀	大原2(Ⅱ-4077)
7236	Ⅱ-4078	寺野2	日高町	津久野	寺野2(Ⅱ-4078)
7237	Ⅱ-4079	大原3	日高町	志賀	大原3(Ⅱ-4079)
7238	Ⅱ-4080	天満	日高町	志賀	天満(Ⅱ-4080)
7239	Ⅱ-4081	城ノ下, 浜出	日高町	比井	城ノ下, 浜出(Ⅱ-4081)
7240	Ⅱ-4082	石ノ瀬2	日高町	比井	石ノ瀬2(Ⅱ-4082)
7241	Ⅱ-4083	比井路1	日高町	志賀	比井路1(Ⅱ-4083)
7242	Ⅱ-4084	比井路2	日高町	志賀	比井路2(Ⅱ-4084)
7243	Ⅱ-4085	寺ヶ谷2	日高町	小坂	寺ヶ谷2(Ⅱ-4085)
7244	Ⅱ-4086	三河谷	日高町	志賀	三河谷(Ⅱ-4086)
7245	Ⅱ-4087	寺ヶ谷3	日高町	小坂	寺ヶ谷3(Ⅱ-4087)
7246	Ⅱ-4088	岩之碓	日高町	志賀	岩之碓(Ⅱ-4088)
7247	Ⅱ-4089	加祢はみ	日高町	小坂	加祢はみ(Ⅱ-4089)
7248	Ⅱ-4090	宮ノ脇	日高町	志賀	宮ノ脇(Ⅱ-4090)
7249	Ⅱ-4092	寺谷	日高町	小池	寺谷(Ⅱ-4092)
7250	Ⅱ-4093	小切湯3	日高町	産湯	小切湯3(Ⅱ-4093)
7251	Ⅱ-4094	小切湯4	日高町	産湯	小切湯4(Ⅱ-4094)
7252	Ⅱ-4095	小切湯5	日高町	産湯	小切湯5(Ⅱ-4095)
7253	Ⅱ-4096	小切湯6	日高町	産湯	小切湯6(Ⅱ-4096)
7254	Ⅱ-4097	小切湯7	日高町	産湯	小切湯7(Ⅱ-4097)
7255	Ⅱ-4098	大代	日高町	阿尾	大代(Ⅱ-4098)
7256	Ⅱ-4099	小切湯8	日高町	産湯	小切湯8(Ⅱ-4099)
7257	Ⅱ-4100	小切湯9	日高町	産湯	小切湯9(Ⅱ-4100)
7258	Ⅱ-4101	下出, 御野脇	日高町	阿尾	下出, 御野脇(Ⅱ-4101)
7259	Ⅱ-4102	井谷	日高町	原谷	井谷(Ⅱ-4102)
7260	Ⅱ-4103	正徳2	日高町	池田	正徳2(Ⅱ-4103)
7261	Ⅱ-50129	志賀1	日高町	志賀	志賀1(Ⅱ-50129)
7262	Ⅱ-50131	志賀3	日高町	志賀	志賀3(Ⅱ-50131)
7263	Ⅱ-50132	志賀4	日高町	志賀	志賀4(Ⅱ-50132)
7264	Ⅱ-50133	志賀5	日高町	志賀	志賀5(Ⅱ-50133)
7265	Ⅱ-50134	志賀6	日高町	志賀	志賀6(Ⅱ-50134)
7266	Ⅱ-50135	志賀7	日高町	志賀	志賀7(Ⅱ-50135)
7267	Ⅱ-50136	志賀8	日高町	志賀	志賀8(Ⅱ-50136)
7268	Ⅱ-50137	志賀9	日高町	志賀	志賀9(Ⅱ-50137)
7269	Ⅱ-50138	志賀13	日高町	志賀	志賀13(Ⅱ-50138)
7270	Ⅱ-50139	志賀11	日高町	志賀	志賀11(Ⅱ-50139)
7271	Ⅱ-50140	志賀12	日高町	志賀	志賀12(Ⅱ-50140)
7272	Ⅱ-50141	志賀20	日高町	志賀	志賀20(Ⅱ-50141)
7273	Ⅱ-50142	志賀21	日高町	志賀	志賀21(Ⅱ-50142)
7274	Ⅱ-50143	志賀22	日高町	志賀	志賀22(Ⅱ-50143)
7275	Ⅱ-50144	志賀23	日高町	志賀	志賀23(Ⅱ-50144)
7276	Ⅱ-50145	志賀24	日高町	志賀	志賀24(Ⅱ-50145)
7277	Ⅱ-50146	志賀25	日高町	志賀	志賀25(Ⅱ-50146)
7278	Ⅱ-50147	志賀26	日高町	志賀	志賀26(Ⅱ-50147)
7279	Ⅱ-50148	志賀27	日高町	志賀	志賀27(Ⅱ-50148)
7280	Ⅱ-50149	志賀28	日高町	志賀	志賀28(Ⅱ-50149)
7281	Ⅱ-50150	志賀29	日高町	志賀	志賀29(Ⅱ-50150)

06-04-00 土砂災害警戒区域（急傾斜地の崩壊）

No	区域番号	区域名	市町村名	大字	区域名
7282	Ⅱ-50151	志賀30	日高町	志賀	志賀30(Ⅱ-50151)
7283	Ⅱ-50152	志賀31	日高町	志賀	志賀31(Ⅱ-50152)
7284	Ⅱ-50153	志賀32	日高町	志賀	志賀32(Ⅱ-50153)
7285	Ⅱ-50154	志賀33	日高町	志賀	志賀33(Ⅱ-50154)
7286	Ⅱ-50155	志賀34	日高町	志賀	志賀34(Ⅱ-50155)
7287	Ⅱ-50156	志賀35	日高町	志賀	志賀35(Ⅱ-50156)
7288	Ⅱ-50157	志賀36	日高町	志賀	志賀36(Ⅱ-50157)
7289	Ⅱ-50158	志賀37	日高町	志賀	志賀37(Ⅱ-50158)
7290	Ⅱ-50216	高家1	日高町	高家	高家1(Ⅱ-50216)
7291	Ⅱ-50217	阿尾1	日高町	阿尾	阿尾1(Ⅱ-50217)
7292	Ⅱ-50218	阿尾2	日高町	阿尾	阿尾2(Ⅱ-50218)
7293	Ⅱ-50219	阿尾3	日高町	阿尾	阿尾3(Ⅱ-50219)
7294	Ⅱ-50220	阿尾4	日高町	阿尾	阿尾4(Ⅱ-50220)
7295	Ⅱ-50221	阿尾5	日高町	阿尾	阿尾5(Ⅱ-50221)
7296	Ⅱ-50223	原谷1	日高町	原谷	原谷1(Ⅱ-50223)
7297	Ⅱ-50224	原谷2	日高町	原谷	原谷2(Ⅱ-50224)
7298	Ⅱ-50225	原谷3	日高町	原谷	原谷3(Ⅱ-50225)
7299	Ⅱ-50226	原谷4	日高町	原谷	原谷4(Ⅱ-50226)
7300	Ⅱ-50227	原谷5	日高町	原谷	原谷5(Ⅱ-50227)
7301	Ⅱ-50228	原谷6	日高町	原谷	原谷6(Ⅱ-50228)
7302	Ⅱ-50229	原谷10	日高町	原谷	原谷10(Ⅱ-50229)
7303	Ⅱ-50230	池田2	日高町	池田	池田2(Ⅱ-50230)
7304	Ⅱ-50231	池田3	日高町	池田	池田3(Ⅱ-50231)
7305	Ⅱ-50232	池田4	日高町	池田	池田4(Ⅱ-50232)
7306	Ⅱ-50233	池田5	日高町	池田	池田5(Ⅱ-50233)
7307	Ⅱ-50234	池田6	日高町	池田	池田6(Ⅱ-50234)
7308	Ⅱ-50235	原谷9	日高町	原谷	原谷9(Ⅱ-50235)
7309	Ⅱ-50275	比井(102)	日高町	比井	比井(102)(Ⅱ-50275)
7310	Ⅱ-50276	比井(103)	日高町	比井	比井(103)(Ⅱ-50276)
7311	Ⅱ-50292	小池(103)	日高町	小池	小池(103)(Ⅱ-50292)
7312	Ⅱ-50293	方杭(101)	日高町	方杭	方杭(101)(Ⅱ-50293)
7313	Ⅱ-50307	小池(104)	日高町	小池	小池(104)(Ⅱ-50307)
7314	Ⅱ-50308	小池(105)	日高町	小池	小池(105)(Ⅱ-50308)
7315	Ⅱ-50467	小浦(101)	日高町	小浦	小浦(101)(Ⅱ-50467)
7316	Ⅱ-50468	小坂(101)	日高町	小坂	小坂(101)(Ⅱ-50468)
7317	Ⅱ-50469	小坂(102)	日高町	小坂	小坂(102)(Ⅱ-50469)
7318	Ⅱ-50470	小坂(103)	日高町	小坂	小坂(103)(Ⅱ-50470)
7319	Ⅱ-50489	小坂(105)	日高町	小坂	小坂(105)(Ⅱ-50489)
7320	Ⅱ-50490	産湯(101)	日高町	産湯	産湯(101)(Ⅱ-50490)
7321	Ⅱ-50491	産湯(102)	日高町	産湯	産湯(102)(Ⅱ-50491)
7322	Ⅱ-50492	産湯(103)	日高町	産湯	産湯(103)(Ⅱ-50492)
7323	Ⅱ-50493	産湯(104)	日高町	産湯	産湯(104)(Ⅱ-50493)
7324	Ⅱ-50494	産湯(105)	日高町	産湯	産湯(105)(Ⅱ-50494)
7325	Ⅱ-50495	産湯(106)	日高町	産湯	産湯(106)(Ⅱ-50495)
7326	Ⅱ-50496	産湯(107)	日高町	産湯	産湯(107)(Ⅱ-50496)
7327	Ⅱ-50497	産湯(108)	日高町	産湯	産湯(108)(Ⅱ-50497)
7328	Ⅱ-50498	産湯(109)	日高町	産湯	産湯(109)(Ⅱ-50498)
7329	Ⅱ-50499	産湯(110)	日高町	産湯	産湯(110)(Ⅱ-50499)
7330	Ⅱ-50500	荊木(101)	日高町	荊木	荊木(101)(Ⅱ-50500)
7331	Ⅱ-50501	荊木(102)	日高町	荊木	荊木(102)(Ⅱ-50501)
7332	Ⅱ-50502	荊木(103)	日高町	荊木	荊木(103)(Ⅱ-50502)
7333	Ⅱ-50591	萩原(102)	日高町	萩原	萩原(102)(Ⅱ-50591)
7334	Ⅱ-50592	萩原(103)	日高町	萩原	萩原(103)(Ⅱ-50592)
7335	Ⅱ-50593	萩原(104)	日高町	萩原	萩原(104)(Ⅱ-50593)
7336	Ⅱ-50594	萩原(105)	日高町	萩原	萩原(105)(Ⅱ-50594)
7337	Ⅱ-50595	萩原(106)	日高町	萩原	萩原(106)(Ⅱ-50595)
7338	Ⅲ-2521	新出2	日高町	原谷	新出2(Ⅲ-2521)
7339	Ⅲ-2522	東早成3	日高町	原谷	東早成3(Ⅲ-2522)
7340	Ⅲ-2523	奥早成	日高町	原谷	奥早成(Ⅲ-2523)
7341	Ⅲ-2524	口橋谷	日高町	原谷	口橋谷(Ⅲ-2524)
7342	Ⅲ-2528	幸神	日高町	原谷	幸神(Ⅲ-2528)
7343	Ⅲ-2529	古屋谷	日高町	原谷	古屋谷(Ⅲ-2529)
7344	Ⅲ-2530	榎王子前	日高町	原谷	榎王子前(Ⅲ-2530)
7345	Ⅲ-2531	深田	日高町	池田	深田(Ⅲ-2531)
7346	Ⅲ-2532	五反田	日高町	志賀	五反田(Ⅲ-2532)

06-04-00 土砂災害警戒区域（急傾斜地の崩壊）

No	区域番号	区域名	市町村名	大字	区域名
7347	Ⅲ-2534	古小杭6	日高町	志賀	古小杭6(Ⅲ-2534)
7348	Ⅲ-2537	清山	日高町	志賀	清山(Ⅲ-2537)
7349	Ⅲ-2538	南谷	日高町	方杭	南谷(Ⅲ-2538)
7350	Ⅲ-2539	宮ノ前3	日高町	方杭	宮ノ前3(Ⅲ-2539)
7351	Ⅲ-2540	正徳3	日高町	池田	正徳3(Ⅲ-2540)
7352	Ⅲ-2542	疎口池	日高町	池田	疎口池(Ⅲ-2542)
7353	Ⅲ-2544	矢田ヶ谷	日高町	小浦	矢田ヶ谷(Ⅲ-2544)
7354	Ⅲ-2545	里神	日高町	志賀	里神(Ⅲ-2545)
7355	Ⅲ-2546	南出	日高町	津久野	南出(Ⅲ-2546)
7356	Ⅲ-2547	笠ヶ谷	日高町	比井	笠ヶ谷(Ⅲ-2547)
7357	Ⅲ-2548	新出3	日高町	比井	新出3(Ⅲ-2548)
7358	Ⅲ-2551	大ノ田	日高町	阿尾	大ノ田(Ⅲ-2551)
7359	Ⅲ-2552	釜ヶ内	日高町	阿尾	釜ヶ内(Ⅲ-2552)
7360	I-893	戸津井	由良町	戸津井	戸津井(I-893)
7361	I-895	衣奈(2)	由良町	衣奈	衣奈(2)(I-895)
7362	I-896	衣奈	由良町	衣奈	衣奈(I-896)
7363	I-897	衣奈(3)	由良町	衣奈	衣奈(3)(I-897)
7364	I-898	三尾川(1)	由良町	三尾川	三尾川(1)(I-898)
7365	I-900	三尾川(2)	由良町	三尾川	三尾川(2)(I-900)
7366	I-901	三尾川(3)	由良町	三尾川	三尾川(3)(I-901)
7367	I-902	畑(2)	由良町	畑	畑(2)(I-902)
7368	I-904	濱田・小津路	由良町	吹井	濱田・小津路(I-904)
7369	I-905	吹井1	由良町	吹井	吹井1(I-905)
7370	I-906	吹井(1)・吹井(2)	由良町	吹井	吹井(1)・吹井(2)(I-906)
7371	I-907	尾崎	由良町	神谷	尾崎(I-907)
7372	I-908	池尻	由良町	神谷	池尻(I-908)
7373	I-909	大引・大引	由良町	大引	大引・大引(I-909)
7374	I-910	門前	由良町	門前	門前(I-910)
7375	I-912	網代・網代(2)・網代(3)	由良町	網代	網代・網代(2)・網代(3)(I-912)
7376	I-913	吉路1	由良町	里	吉路1(I-913)
7377	I-914	門前	由良町	里	門前(I-914)
7378	I-915	入路1・入路	由良町	里	入路1・入路(I-915)
7379	I-916	入路	由良町	里	入路(I-916)
7380	I-917	里・里(2)	由良町	里	里・里(2)(I-917)
7381	I-918	阿戸・白木	由良町	阿戸	阿戸・白木(I-918)
7382	I-919	里	由良町	里	里(I-919)
7383	I-922	江ノ駒(2)	由良町	江ノ駒	江ノ駒(2)(I-922)
7384	I-923	江ノ駒(1)	由良町	江ノ駒	江ノ駒(1)(I-923)
7385	I-925	神谷	由良町	神谷	神谷(I-925)
7386	I-926	大引	由良町	大引	大引(I-926)
7387	I-927	小引	由良町	小引	小引(I-927)
7388	I-928	池ノ上	由良町	小引	池ノ上(I-928)
7389	I-929	畑(1)・畑(3)	由良町	畑	畑(1)・畑(3)(I-929)
7390	I-2275	白木	由良町	阿戸	白木(I-2275)
7391	I-2276	門前3	由良町	門前	門前3(I-2276)
7392	I-3950	衣奈4	由良町	衣奈	衣奈4(I-3950)
7393	I-3951	衣奈5	由良町	衣奈	衣奈5(I-3951)
7394	I-3952	衣奈6	由良町	衣奈	衣奈6(I-3952)
7395	I-3953	戸津井1	由良町	戸津井	戸津井1(I-3953)
7396	I-3954	戸津井2	由良町	戸津井	戸津井2(I-3954)
7397	I-3955	畑	由良町	畑	畑(I-3955)
7398	I-3956	畑(3)	由良町	畑	畑(3)(I-3956)
7399	I-3957	吹井3	由良町	吹井	吹井3(I-3957)
7400	I-3958	吹井4	由良町	吹井	吹井4(I-3958)
7401	I-3959	吹井5	由良町	吹井	吹井5(I-3959)
7402	I-3960	吹井6	由良町	吹井	吹井6(I-3960)
7403	I-3961	里2	由良町	里	里2(I-3961)
7404	I-3962	神谷2	由良町	神谷	神谷2(I-3962)
7405	I-3963	里3	由良町	里	里3(I-3963)
7406	I-3964	阿戸2	由良町	阿戸	阿戸2(I-3964)
7407	I-3965	阿戸3	由良町	阿戸	阿戸3(I-3965)
7408	I-3966	畑5	由良町	畑	畑5(I-3966)
7409	I-50169	衣奈15	由良町	衣奈	衣奈15(I-50169)
7410	I-50170	衣奈16	由良町	衣奈	衣奈16(I-50170)
7411	I-50201	里(101)	由良町	里	里(101)(I-50201)

06-04-00 土砂災害警戒区域（急傾斜地の崩壊）

No	区域番号	区域名	市町村名	大字	区域名
7412	I-50202	里(102)	由良町	里	里(102)(I-50202)
7413	I-50213	神谷(102)	由良町	神谷	神谷(102)(I-50213)
7414	I-50216	畑(106)	由良町	畑	畑(106)(I-50216)
7415	II-4104	衣奈7	由良町	衣奈	衣奈7(II-4104)
7416	II-4105	衣奈8	由良町	衣奈	衣奈8(II-4105)
7417	II-4106	畑1	由良町	畑	畑1(II-4106)
7418	II-4107	畑13	由良町	畑	畑13(II-4107)
7419	II-4108	畑3	由良町	畑	畑3(II-4108)
7420	II-4110	戸津井4	由良町	戸津井	戸津井4(II-4110)
7421	II-4111	衣奈9	由良町	衣奈	衣奈9(II-4111)
7422	II-4112	畑14	由良町	畑	畑14(II-4112)
7423	II-4113	畑15	由良町	畑	畑15(II-4113)
7424	II-4114	衣奈10	由良町	衣奈	衣奈10(II-4114)
7425	II-4115	畑6	由良町	畑	畑6(II-4115)
7426	II-4116	畑7	由良町	畑	畑7(II-4116)
7427	II-4117	畑8	由良町	畑	畑8(II-4117)
7428	II-4118	小引2	由良町	小引	小引2(II-4118)
7429	II-4119	衣奈11	由良町	衣奈	衣奈11(II-4119)
7430	II-4120	畑9	由良町	畑	畑9(II-4120)
7431	II-4121	大引1	由良町	大引	大引1(II-4121)
7432	II-4122	畑10	由良町	畑	畑10(II-4122)
7433	II-4123	大引2	由良町	大引	大引2(II-4123)
7434	II-4124	大引3	由良町	大引	大引3(II-4124)
7435	II-4125	門前1	由良町	門前	門前1(II-4125)
7436	II-4126	門前2	由良町	門前	門前2(II-4126)
7437	II-4127	江ノ駒1	由良町	江ノ駒	江ノ駒1(II-4127)
7438	II-4129	里吉路	由良町	里	里吉路(II-4129)
7439	II-4130	里4	由良町	里	里4(II-4130)
7440	II-4131	吹井7	由良町	吹井	吹井7(II-4131)
7441	II-4132	江ノ駒2	由良町	江ノ駒	江ノ駒2(II-4132)
7442	II-4133	江ノ駒3	由良町	江ノ駒	江ノ駒3(II-4133)
7443	II-4135	里5	由良町	里	里5(II-4135)
7444	II-4137	神谷5	由良町	神谷	神谷5(II-4137)
7445	II-4138	里6	由良町	里	里6(II-4138)
7446	II-4139	神谷3	由良町	神谷	神谷3(II-4139)
7447	II-4140	阿戸4	由良町	阿戸	阿戸4(II-4140)
7448	II-4141	阿戸白木	由良町	阿戸	阿戸白木(II-4141)
7449	II-4142	阿戸5	由良町	阿戸	阿戸5(II-4142)
7450	II-4143	阿戸6	由良町	阿戸	阿戸6(II-4143)
7451	II-4145	大引4	由良町	大引	大引4(II-4145)
7452	II-4146	大引5	由良町	大引	大引5(II-4146)
7453	II-4147	畑12	由良町	畑	畑12(II-4147)
7454	II-4148	江ノ駒5	由良町	江ノ駒	江ノ駒5(II-4148)
7455	II-50198	衣奈17	由良町	衣奈	衣奈17(II-50198)
7456	II-50199	衣奈18	由良町	衣奈	衣奈18(II-50199)
7457	II-50253	小引(101)	由良町	小引	小引(101)(II-50253)
7458	II-50347	里(103)	由良町	里	里(103)(II-50347)
7459	II-50348	里(104)	由良町	里	里(104)(II-50348)
7460	II-50349	里(105)	由良町	里	里(105)(II-50349)
7461	II-50350	里(106)	由良町	里	里(106)(II-50350)
7462	II-50351	里(107)	由良町	里	里(107)(II-50351)
7463	II-50352	里(108)	由良町	里	里(108)(II-50352)
7464	II-50445	三尾川(101)	由良町	三尾川	三尾川(101)(II-50445)
7465	II-50446	三尾川(102)	由良町	三尾川	三尾川(102)(II-50446)
7466	II-50447	戸津井(101)	由良町	戸津井	戸津井(101)(II-50447)
7467	II-50448	神谷(101)	由良町	神谷	神谷(101)(II-50448)
7468	II-50449	神谷(103)	由良町	神谷	神谷(103)(II-50449)
7469	II-50475	畑(101)	由良町	畑	畑(101)(II-50475)
7470	II-50476	畑(102)	由良町	畑	畑(102)(II-50476)
7471	II-50477	畑(103)	由良町	畑	畑(103)(II-50477)
7472	II-50478	畑(104)	由良町	畑	畑(104)(II-50478)
7473	II-50479	畑(105)	由良町	畑	畑(105)(II-50479)
7474	II-50624	門前(101)	由良町	門前	門前(101)(II-50624)
7475	II-50625	門前(102)	由良町	門前	門前(102)(II-50625)
7476	II-50626	門前(103)	由良町	門前	門前(103)(II-50626)

06-04-00 土砂災害警戒区域（急傾斜地の崩壊）

No	区域番号	区域名	市町村名	大字	区域名
7477	Ⅱ-50627	門前(104)	由良町	門前	門前(104)(Ⅱ-50627)
7478	Ⅱ-50628	門前(105)	由良町	門前	門前(105)(Ⅱ-50628)
7479	Ⅱ-50629	中(101)	由良町	中	中(101)(Ⅱ-50629)
7480	Ⅱ-50630	中(102)	由良町	中	中(102)(Ⅱ-50630)
7481	Ⅱ-50631	中(103)	由良町	中	中(103)(Ⅱ-50631)
7482	Ⅱ-50632	中(104)	由良町	中	中(104)(Ⅱ-50632)
7483	Ⅱ-50633	中(105)	由良町	中	中(105)(Ⅱ-50633)
7484	Ⅱ-50634	江ノ駒(101)	由良町	江ノ駒	江ノ駒(101)(Ⅱ-50634)
7485	Ⅱ-50635	江ノ駒(102)	由良町	江ノ駒	江ノ駒(102)(Ⅱ-50635)
7486	Ⅱ-50636	江ノ駒(103)	由良町	江ノ駒	江ノ駒(103)(Ⅱ-50636)
7487	Ⅱ-50637	江ノ駒(104)	由良町	江ノ駒	江ノ駒(104)(Ⅱ-50637)
7488	Ⅱ-50638	江ノ駒(105)	由良町	江ノ駒	江ノ駒(105)(Ⅱ-50638)
7489	Ⅱ-50639	江ノ駒(106)	由良町	江ノ駒	江ノ駒(106)(Ⅱ-50639)
7490	Ⅱ-50640	江ノ駒(107)	由良町	江ノ駒	江ノ駒(107)(Ⅱ-50640)
7491	Ⅱ-50641	江ノ駒(108)	由良町	江ノ駒	江ノ駒(108)(Ⅱ-50641)
7492	Ⅱ-50642	阿戸(101)	由良町	阿戸	阿戸(101)(Ⅱ-50642)
7493	Ⅱ-50643	阿戸(102)	由良町	阿戸	阿戸(102)(Ⅱ-50643)
7494	Ⅱ-50644	阿戸(103)	由良町	阿戸	阿戸(103)(Ⅱ-50644)
7495	Ⅲ-2555	衣奈12	由良町	衣奈	衣奈12(Ⅲ-2555)
7496	Ⅲ-2559	衣奈13	由良町	衣奈	衣奈13(Ⅲ-2559)
7497	Ⅲ-2561	衣奈14	由良町	衣奈	衣奈14(Ⅲ-2561)
7498	Ⅲ-2563	小引3	由良町	小引	小引3(Ⅲ-2563)
7499	Ⅲ-2571	門前5	由良町	門前	門前5(Ⅲ-2571)
7500	Ⅲ-2572	大引6	由良町	大引	大引6(Ⅲ-2572)
7501	Ⅲ-2573	畑26	由良町	畑	畑26(Ⅲ-2573)
7502	Ⅲ-2574	吹井8	由良町	吹井	吹井8(Ⅲ-2574)
7503	Ⅲ-2576	吹井9	由良町	吹井	吹井9(Ⅲ-2576)
7504	Ⅲ-2577	吹井10	由良町	吹井	吹井10(Ⅲ-2577)
7505	Ⅲ-2578	江ノ駒6	由良町	江ノ駒	江ノ駒6(Ⅲ-2578)
7506	Ⅲ-2580	里7	由良町	里	里7(Ⅲ-2580)
7507	Ⅲ-2581	里8	由良町	里	里8(Ⅲ-2581)
7508	Ⅳ-001	吹井11	由良町	吹井	吹井11(Ⅳ-001)
7509	Ⅳ-002	吹井12	由良町	吹井	吹井12(Ⅳ-002)
7510	Ⅳ-003	吹井13	由良町	吹井	吹井13(Ⅳ-003)
7511	Ⅳ-004	吹井14	由良町	吹井	吹井14(Ⅳ-004)
7512	Ⅳ-005	吹井15	由良町	吹井	吹井15(Ⅳ-005)
7513	Ⅳ-006	吹井16	由良町	吹井	吹井16(Ⅳ-006)
7514	Ⅳ-007	吹井17	由良町	吹井	吹井17(Ⅳ-007)
7515	Ⅳ-008	吹井18	由良町	大引	吹井18(Ⅳ-008)
7516	Ⅳ-009	吹井19	由良町	大引	吹井19(Ⅳ-009)
7517	Ⅳ-010	吹井20	由良町	大引	吹井20(Ⅳ-010)
7518	I-1204	光川	印南町	印南	光川(I-1204)
7519	I-1206	本郷(1)	印南町	印南	本郷(1)(I-1206)
7520	I-1207	本郷	印南町	印南	本郷(I-1207)
7521	I-1208	東光寺下	印南町	印南	東光寺下(I-1208)
7522	I-1209	浜東・浜東(1)	印南町	印南	浜東・浜東(1)(I-1209)
7523	I-1211	浜西	印南町	印南	浜西(I-1211)
7524	I-1212	浜西(2)	印南町	印南	浜西(2)(I-1212)
7525	I-1213	大洲	印南町	山口	大洲(I-1213)
7526	I-1214	大谷口	印南町	山口	大谷口(I-1214)
7527	I-1215	東山口	印南町	山口	東山口(I-1215)
7528	I-1216	中越	印南町	印南原	中越(I-1216)
7529	I-1217	蕨野	印南町	明神川	蕨野(I-1217)
7530	I-1218	明神川	印南町	明神川	明神川(I-1218)
7531	I-1220	小森	印南町	川又	小森(I-1220)
7532	I-1221	日裏	印南町	川又	日裏(I-1221)
7533	I-1222	藤藪	印南町	川又	藤藪(I-1222)
7534	I-1224	西神ノ川1	印南町	西神ノ川	西神ノ川1(I-1224)
7535	I-1225	西神ノ川2	印南町	西神ノ川	西神ノ川2(I-1225)
7536	I-1226	西神ノ川3	印南町	西神ノ川	西神ノ川3(I-1226)
7537	I-1228	松原	印南町	松原	松原(I-1228)
7538	I-1230	脇の谷	印南町	美里	脇の谷(I-1230)
7539	I-1231	見影	印南町	美里	見影(I-1231)
7540	I-1232	櫻川	印南町	櫻川	櫻川(I-1232)
7541	I-1233	出合	印南町	櫻川	出合(I-1233)

06-04-00 土砂災害警戒区域（急傾斜地の崩壊）

No	区域番号	区域名	市町村名	大字	区域名
7542	I-1234	神里	印南町	櫻川	神里(I-1234)
7543	I-1235	下羽六1	印南町	羽六	下羽六1(I-1235)
7544	I-1236	下羽六2	印南町	羽六	下羽六2(I-1236)
7545	I-1237	古屋(2)	印南町	古屋	古屋(2)(I-1237)
7546	I-1238	古屋	印南町	古屋	古屋(I-1238)
7547	I-1239	古屋	印南町	古屋	古屋(I-1239)
7548	I-1240	上角	印南町	宮ノ前	上角(I-1240)
7549	I-1241	宮の前	印南町	宮ノ前	宮の前(I-1241)
7550	I-1242	楠本	印南町	島田	楠本(I-1242)
7551	I-1243	名杭	印南町	島田	名杭(I-1243)
7552	I-1244	名杭2	印南町	島田	名杭2(I-1244)
7553	I-1245	高垣	印南町	西ノ地	高垣(I-1245)
7554	I-1246	島田	印南町	島田	島田(I-1246)
7555	I-1247	橋ヶ谷	印南町	島田	橋ヶ谷(I-1247)
7556	I-1248	西の地	印南町	西ノ地	西の地(I-1248)
7557	I-1249	元村	印南町	西ノ地	元村(I-1249)
7558	I-2293	南畑	印南町	印南原	南畑(I-2293)
7559	I-2294	小白河1	印南町	印南原	小白河1(I-2294)
7560	I-2295	新田	印南町	櫻川	新田(I-2295)
7561	I-4087	川又崎ノ垣内	印南町	川又	川又崎ノ垣内(I-4087)
7562	I-4088	川又藤敷	印南町	川又	川又藤敷(I-4088)
7563	I-4089	川又大又	印南町	川又	川又大又(I-4089)
7564	I-4090	西神ノ川芝垣内	印南町	西神ノ川	西神ノ川芝垣内(I-4090)
7565	I-4091	崎ノ原軍道	印南町	崎ノ原	崎ノ原軍道(I-4091)
7566	I-4092	皆瀬川	印南町	皆瀬川	皆瀬川(I-4092)
7567	I-4093	美里1	印南町	印南原	美里1(I-4093)
7568	I-4094	丹生1	印南町	丹生	丹生1(I-4094)
7569	I-4095	美里脇ノ谷	印南町	美里	美里脇ノ谷(I-4095)
7570	I-4096	丹生2	印南町	丹生	丹生2(I-4096)
7571	I-4097	印南原中越	印南町	印南原	印南原中越(I-4097)
7572	I-4098	印南原柳畑	印南町	印南原	印南原柳畑(I-4098)
7573	I-4099	美里2	印南町	美里	美里2(I-4099)
7574	I-4100	古井	印南町	印南原	古井(I-4100)
7575	I-4101	羽六	印南町	羽六	羽六(I-4101)
7576	I-4102	羽六下羽六	印南町	羽六	羽六下羽六(I-4102)
7577	I-4103	山口1	印南町	山口	山口1(I-4103)
7578	I-4104	山口2	印南町	山口	山口2(I-4104)
7579	I-4105	宮ノ前2	印南町	宮ノ前	宮ノ前2(I-4105)
7580	I-4106	島田2	印南町	島田	島田2(I-4106)
7581	I-4107	島田3	印南町	島田	島田3(I-4107)
7582	I-4108	島田4	印南町	島田	島田4(I-4108)
7583	I-4109	島田5	印南町	島田	島田5(I-4109)
7584	I-4110	島田6	印南町	島田	島田6(I-4110)
7585	I-4111	島田滝の岡1	印南町	島田	島田滝の岡1(I-4111)
7586	I-4112	島田滝の岡2	印南町	島田	島田滝の岡2(I-4112)
7587	I-9004	光川3	印南町	印南	光川3(I-9004)
7588	I-50028	印南11	印南町	印南	印南11(I-50028)
7589	I-50029	印南12	印南町	印南	印南12(I-50029)
7590	I-50030	印南13	印南町	印南	印南13(I-50030)
7591	I-50031	印南14	印南町	印南	印南14(I-50031)
7592	I-50032	印南15	印南町	印南	印南15(I-50032)
7593	I-50033	印南16	印南町	印南	印南16(I-50033)
7594	I-50034	印南19	印南町	印南	印南19(I-50034)
7595	I-50035	印南24	印南町	印南	印南24(I-50035)
7596	I-50036	印南25	印南町	印南	印南25(I-50036)
7597	I-50037	印南27	印南町	印南	印南27(I-50037)
7598	I-50038	印南28	印南町	印南	印南28(I-50038)
7599	I-50039	印南31	印南町	印南	印南31(I-50039)
7600	I-50040	印南33	印南町	印南	印南33(I-50040)
7601	I-50041	印南35	印南町	印南	印南35(I-50041)
7602	I-50043	印南39	印南町	印南	印南39(I-50043)
7603	I-50045	印南42	印南町	印南	印南42(I-50045)
7604	I-50046	印南55	印南町	印南	印南55(I-50046)
7605	I-50048	印南59	印南町	印南	印南59(I-50048)
7606	I-50185	明神川(101)	印南町	明神川	明神川(101)(I-50185)

06-04-00 土砂災害警戒区域（急傾斜地の崩壊）

No	区域番号	区域名	市町村名	大字	区域名
7607	I-50209	印南原(101)	印南町	印南原	印南原(101)(I-50209)
7608	I-50210	印南原(149)	印南町	印南原	印南原(149)(I-50210)
7609	I-50214	印南原(136)	印南町	印南原	印南原(136)(I-50214)
7610	I-50223	山口(101)	印南町	山口	山口(101)(I-50223)
7611	I-50224	山口(102)	印南町	山口	山口(102)(I-50224)
7612	I-50225	山口(103)	印南町	山口	山口(103)(I-50225)
7613	I-50226	山口(104)	印南町	山口	山口(104)(I-50226)
7614	I-50227	丹生(101)	印南町	丹生	丹生(101)(I-50227)
7615	I-50233	立石(101)	印南町	立石	立石(101)(I-50233)
7616	I-50236	南谷(101)	印南町	南谷	南谷(101)(I-50236)
7617	I-50237	島田(101)	印南町	島田	島田(101)(I-50237)
7618	I-50238	島田(102)	印南町	島田	島田(102)(I-50238)
7619	I-50239	島田(103)	印南町	島田	島田(103)(I-50239)
7620	II-4970	川又小森1	印南町	川又	川又小森1(II-4970)
7621	II-4971	川又小森2	印南町	川又	川又小森2(II-4971)
7622	II-4972	川又小森3	印南町	川又	川又小森3(II-4972)
7623	II-4973	川又日裏1	印南町	川又	川又日裏1(II-4973)
7624	II-4974	川又大又1	印南町	川又	川又大又1(II-4974)
7625	II-4975	川又	印南町	川又	川又(II-4975)
7626	II-4976	青木	印南町	川又	青木(II-4976)
7627	II-4977	川又日裏2	印南町	川又	川又日裏2(II-4977)
7628	II-4978	川又蔭地1	印南町	川又	川又蔭地1(II-4978)
7629	II-4979	川又源治1	印南町	川又	川又源治1(II-4979)
7630	II-4980	川又蔭地2	印南町	川又	川又蔭地2(II-4980)
7631	II-4981	川又大又2	印南町	川又	川又大又2(II-4981)
7632	II-4982	川又蔭地3	印南町	川又	川又蔭地3(II-4982)
7633	II-4983	川又大又3	印南町	川又	川又大又3(II-4983)
7634	II-4984	川又青木1	印南町	川又	川又青木1(II-4984)
7635	II-4985	川又青木2	印南町	川又	川又青木2(II-4985)
7636	II-4986	川又源治2	印南町	川又	川又源治2(II-4986)
7637	II-4987	川又蔭地4	印南町	川又	川又蔭地4(II-4987)
7638	II-4989	川又源治3	印南町	川又	川又源治3(II-4989)
7639	II-4990	川又大又4	印南町	川又	川又大又4(II-4990)
7640	II-4993	川又青木3	印南町	川又	川又青木3(II-4993)
7641	II-4994	上洞1	印南町	上洞	上洞1(II-4994)
7642	II-4995	上洞休場1	印南町	上洞	上洞休場1(II-4995)
7643	II-4996	上洞2	印南町	上洞	上洞2(II-4996)
7644	II-4997	上洞休場2	印南町	上洞	上洞休場2(II-4997)
7645	II-4998	上洞大垣内1	印南町	上洞	上洞大垣内1(II-4998)
7646	II-4999	上洞柿原1	印南町	上洞	上洞柿原1(II-4999)
7647	II-5000	上洞柿原2	印南町	上洞	上洞柿原2(II-5000)
7648	II-5001	上洞柿原3	印南町	上洞	上洞柿原3(II-5001)
7649	II-5005	上洞柿原4	印南町	上洞	上洞柿原4(II-5005)
7650	II-5007	上洞大垣内3	印南町	上洞	上洞大垣内3(II-5007)
7651	II-5010	西神ノ川5	印南町	西神ノ川	西神ノ川5(II-5010)
7652	II-5011	上洞5	印南町	上洞	上洞5(II-5011)
7653	II-5012	上洞大垣内5	印南町	上洞	上洞大垣内5(II-5012)
7654	II-5013	上洞大垣内4	印南町	上洞	上洞大垣内4(II-5013)
7655	II-5016	西神ノ川7	印南町	西神ノ川	西神ノ川7(II-5016)
7656	II-5022	西神ノ川4	印南町	西神ノ川	西神ノ川4(II-5022)
7657	II-5024	田ノ垣内1	印南町	田ノ垣内	田ノ垣内1(II-5024)
7658	II-5025	田ノ垣内2	印南町	田ノ垣内	田ノ垣内2(II-5025)
7659	II-5026	田ノ垣内3	印南町	田ノ垣内	田ノ垣内3(II-5026)
7660	II-5027	小原2	印南町	小原	小原2(II-5027)
7661	II-5029	立石1	印南町	立石	立石1(II-5029)
7662	II-5030	立石2	印南町	立石	立石2(II-5030)
7663	II-5031	立石3	印南町	立石	立石3(II-5031)
7664	II-5032	印南原西南畑	印南町	印南原	印南原西南畑(II-5032)
7665	II-5033	立石4	印南町	立石	立石4(II-5033)
7666	II-5034	立石5	印南町	立石	立石5(II-5034)
7667	II-5035	立石6	印南町	立石	立石6(II-5035)
7668	II-5036	小原3	印南町	小原	小原3(II-5036)
7669	II-5037	上小原	印南町	小原	上小原(II-5037)
7670	II-5038	立石7	印南町	立石	立石7(II-5038)
7671	II-5039	立石8	印南町	立石	立石8(II-5039)

06-04-00 土砂災害警戒区域（急傾斜地の崩壊）

No	区域番号	区域名	市町村名	大字	区域名
7672	Ⅱ-5040	立石立花	印南町	立石	立石立花(Ⅱ-5040)
7673	Ⅱ-5041	小原4	印南町	小原	小原4(Ⅱ-5041)
7674	Ⅱ-5042	印南原南畑1	印南町	印南原	印南原南畑1(Ⅱ-5042)
7675	Ⅱ-5043	小原5	印南町	小原	小原5(Ⅱ-5043)
7676	Ⅱ-5044	皆瀬川1	印南町	皆瀬川	皆瀬川1(Ⅱ-5044)
7677	Ⅱ-5045	小原間野1	印南町	小原	小原間野1(Ⅱ-5045)
7678	Ⅱ-5046	崎ノ原芝	印南町	崎ノ原	崎ノ原芝(Ⅱ-5046)
7679	Ⅱ-5047	小原6	印南町	小原	小原6(Ⅱ-5047)
7680	Ⅱ-5048	皆瀬川2	印南町	皆瀬川	皆瀬川2(Ⅱ-5048)
7681	Ⅱ-5049	崎ノ原崎ノ原1	印南町	崎ノ原	崎ノ原崎ノ原1(Ⅱ-5049)
7682	Ⅱ-5050	崎ノ原崎ノ原2	印南町	崎ノ原	崎ノ原崎ノ原2(Ⅱ-5050)
7683	Ⅱ-5051	印南原小白河	印南町	印南原	印南原小白河(Ⅱ-5051)
7684	Ⅱ-5052	丹生3	印南町	丹生	丹生3(Ⅱ-5052)
7685	Ⅱ-5053	印南原白河1	印南町	印南原	印南原白河1(Ⅱ-5053)
7686	Ⅱ-5054	美里18	印南町	印南原	美里18(Ⅱ-5054)
7687	Ⅱ-5055	美里19	印南町	印南原	美里19(Ⅱ-5055)
7688	Ⅱ-5057	崎ノ原崎ノ原3	印南町	崎ノ原	崎ノ原崎ノ原3(Ⅱ-5057)
7689	Ⅱ-5058	美里3	印南町	印南原	美里3(Ⅱ-5058)
7690	Ⅱ-5059	印南原1	印南町	印南原	印南原1(Ⅱ-5059)
7691	Ⅱ-5060	美里4	印南町	印南原	美里4(Ⅱ-5060)
7692	Ⅱ-5061	印南原白河2	印南町	印南原	印南原白河2(Ⅱ-5061)
7693	Ⅱ-5062	美里5	印南町	印南原	美里5(Ⅱ-5062)
7694	Ⅱ-5063	印南原2	印南町	印南原	印南原2(Ⅱ-5063)
7695	Ⅱ-5064	美里脇ノ谷1	印南町	美里	美里脇ノ谷1(Ⅱ-5064)
7696	Ⅱ-5065	美里6	印南町	印南原	美里6(Ⅱ-5065)
7697	Ⅱ-5066	美里7	印南町	印南原	美里7(Ⅱ-5066)
7698	Ⅱ-5067	美里8	印南町	美里	美里8(Ⅱ-5067)
7699	Ⅱ-5068	美里9	印南町	印南原	美里9(Ⅱ-5068)
7700	Ⅱ-5069	丹生4	印南町	丹生	丹生4(Ⅱ-5069)
7701	Ⅱ-5070	美里10	印南町	美里	美里10(Ⅱ-5070)
7702	Ⅱ-5071	印南原中越9	印南町	印南原	印南原中越9(Ⅱ-5071)
7703	Ⅱ-5072	美里11	印南町	美里	美里11(Ⅱ-5072)
7704	Ⅱ-5073	印南原3	印南町	印南原	印南原3(Ⅱ-5073)
7705	Ⅱ-5074	美里12	印南町	美里	美里12(Ⅱ-5074)
7706	Ⅱ-5075	美里脇ノ谷2	印南町	美里	美里脇ノ谷2(Ⅱ-5075)
7707	Ⅱ-5076	美里脇ノ谷3	印南町	美里	美里脇ノ谷3(Ⅱ-5076)
7708	Ⅱ-5078	印南原4	印南町	印南原	印南原4(Ⅱ-5078)
7709	Ⅱ-5079	印南原5	印南町	印南原	印南原5(Ⅱ-5079)
7710	Ⅱ-5080	印南原境松	印南町	印南原	印南原境松(Ⅱ-5080)
7711	Ⅱ-5081	印南原中越1	印南町	印南原	印南原中越1(Ⅱ-5081)
7712	Ⅱ-5082	松尾	印南町	明神川	松尾(Ⅱ-5082)
7713	Ⅱ-5083	印南原6	印南町	印南原	印南原6(Ⅱ-5083)
7714	Ⅱ-5084	美里14	印南町	美里	美里14(Ⅱ-5084)
7715	Ⅱ-5085	印南原中越2	印南町	印南原	印南原中越2(Ⅱ-5085)
7716	Ⅱ-5087	美里15	印南町	美里	美里15(Ⅱ-5087)
7717	Ⅱ-5088	印南原柳畑2	印南町	印南原	印南原柳畑2(Ⅱ-5088)
7718	Ⅱ-5089	明神川藪野1	印南町	明神川	明神川藪野1(Ⅱ-5089)
7719	Ⅱ-5090	明神川藪野2	印南町	明神川	明神川藪野2(Ⅱ-5090)
7720	Ⅱ-5091	印南原中越4	印南町	印南原	印南原中越4(Ⅱ-5091)
7721	Ⅱ-5092	印南原7	印南町	印南原	印南原7(Ⅱ-5092)
7722	Ⅱ-5093	美里16	印南町	美里	美里16(Ⅱ-5093)
7723	Ⅱ-5094	南谷造木	印南町	南谷	南谷造木(Ⅱ-5094)
7724	Ⅱ-5095	印南原8	印南町	印南原	印南原8(Ⅱ-5095)
7725	Ⅱ-5096	美里17	印南町	美里	美里17(Ⅱ-5096)
7726	Ⅱ-5097	印南原中越5	印南町	印南原	印南原中越5(Ⅱ-5097)
7727	Ⅱ-5098	印南原中越6	印南町	印南原	印南原中越6(Ⅱ-5098)
7728	Ⅱ-5099	印南原奈良井10	印南町	印南原	印南原奈良井10(Ⅱ-5099)
7729	Ⅱ-5100	印南原奈良井11	印南町	印南原	印南原奈良井11(Ⅱ-5100)
7730	Ⅱ-5101	印南原奈良井12	印南町	印南原	印南原奈良井12(Ⅱ-5101)
7731	Ⅱ-5104	印南原中越8	印南町	印南原	印南原中越8(Ⅱ-5104)
7732	Ⅱ-5105	印南原奈良井13	印南町	印南原	印南原奈良井13(Ⅱ-5105)
7733	Ⅱ-5106	印南原奈良井14	印南町	印南原	印南原奈良井14(Ⅱ-5106)
7734	Ⅱ-5107	古井1	印南町	古井	古井1(Ⅱ-5107)
7735	Ⅱ-5108	古井2	印南町	古井	古井2(Ⅱ-5108)
7736	Ⅱ-5109	古井3	印南町	古井	古井3(Ⅱ-5109)

06-04-00 土砂災害警戒区域（急傾斜地の崩壊）

No	区域番号	区域名	市町村名	大字	区域名
7737	Ⅱ-5110	古井4	印南町	古井	古井4(Ⅱ-5110)
7738	Ⅱ-5111	古井5	印南町	古井	古井5(Ⅱ-5111)
7739	Ⅱ-5112	古井6	印南町	古井	古井6(Ⅱ-5112)
7740	Ⅱ-5113	榎川1	印南町	榎川	榎川1(Ⅱ-5113)
7741	Ⅱ-5114	古井7	印南町	印南原	古井7(Ⅱ-5114)
7742	Ⅱ-5115	榎川2	印南町	榎川	榎川2(Ⅱ-5115)
7743	Ⅱ-5116	榎川3	印南町	榎川	榎川3(Ⅱ-5116)
7744	Ⅱ-5117	古井8	印南町	古井	古井8(Ⅱ-5117)
7745	Ⅱ-5119	榎川4	印南町	榎川	榎川4(Ⅱ-5119)
7746	Ⅱ-5120	古井10	印南町	古井	古井10(Ⅱ-5120)
7747	Ⅱ-5121	古井11	印南町	古井	古井11(Ⅱ-5121)
7748	Ⅱ-5122	榎川5	印南町	榎川	榎川5(Ⅱ-5122)
7749	Ⅱ-5123	古井12	印南町	印南原	古井12(Ⅱ-5123)
7750	Ⅱ-5124	古井13	印南町	印南原	古井13(Ⅱ-5124)
7751	Ⅱ-5125	印南原奈良井15	印南町	印南原	印南原奈良井15(Ⅱ-5125)
7752	Ⅱ-5127	古井15	印南町	古井	古井15(Ⅱ-5127)
7753	Ⅱ-5128	羽六1	印南町	榎川	羽六1(Ⅱ-5128)
7754	Ⅱ-5129	古井16	印南町	印南原	古井16(Ⅱ-5129)
7755	Ⅱ-5130	古井17	印南町	羽六	古井17(Ⅱ-5130)
7756	Ⅱ-5131	榎川6	印南町	榎川	榎川6(Ⅱ-5131)
7757	Ⅱ-5132	印南原奈良井16	印南町	印南原	印南原奈良井16(Ⅱ-5132)
7758	Ⅱ-5133	榎川7	印南町	榎川	榎川7(Ⅱ-5133)
7759	Ⅱ-5134	榎川出合1	印南町	榎川	榎川出合1(Ⅱ-5134)
7760	Ⅱ-5135	榎川出合2	印南町	榎川	榎川出合2(Ⅱ-5135)
7761	Ⅱ-5136	印南原10	印南町	印南原	印南原10(Ⅱ-5136)
7762	Ⅱ-5137	印南原11	印南町	印南原	印南原11(Ⅱ-5137)
7763	Ⅱ-5138	印南原奈良井1	印南町	印南原	印南原奈良井1(Ⅱ-5138)
7764	Ⅱ-5139	印南原滝ノ口1	印南町	印南原	印南原滝ノ口1(Ⅱ-5139)
7765	Ⅱ-5140	印南原奈良井2	印南町	印南原	印南原奈良井2(Ⅱ-5140)
7766	Ⅱ-5141	印南原12	印南町	印南原	印南原12(Ⅱ-5141)
7767	Ⅱ-5142	印南原奈良井3	印南町	印南原	印南原奈良井3(Ⅱ-5142)
7768	Ⅱ-5143	印南原奈良井4	印南町	印南原	印南原奈良井4(Ⅱ-5143)
7769	Ⅱ-5144	印南原奈良井17	印南町	印南原	印南原奈良井17(Ⅱ-5144)
7770	Ⅱ-5145	印南原奈良井18	印南町	印南原	印南原奈良井18(Ⅱ-5145)
7771	Ⅱ-5147	印南原奈良井6	印南町	印南原	印南原奈良井6(Ⅱ-5147)
7772	Ⅱ-5148	印南原奈良井7	印南町	印南原	印南原奈良井7(Ⅱ-5148)
7773	Ⅱ-5150	印南原滝ノ口2	印南町	印南原	印南原滝ノ口2(Ⅱ-5150)
7774	Ⅱ-5151	印南原滝ノ口3	印南町	印南原	印南原滝ノ口3(Ⅱ-5151)
7775	Ⅱ-5152	榎川8	印南町	榎川	榎川8(Ⅱ-5152)
7776	Ⅱ-5153	榎川9	印南町	榎川	榎川9(Ⅱ-5153)
7777	Ⅱ-5154	羽六2	印南町	羽六	羽六2(Ⅱ-5154)
7778	Ⅱ-5155	印南原14	印南町	印南原	印南原14(Ⅱ-5155)
7779	Ⅱ-5156	榎川10	印南町	榎川	榎川10(Ⅱ-5156)
7780	Ⅱ-5157	榎川11	印南町	榎川	榎川11(Ⅱ-5157)
7781	Ⅱ-5158	印南原滝ノ口4	印南町	印南原	印南原滝ノ口4(Ⅱ-5158)
7782	Ⅱ-5159	羽六3	印南町	羽六	羽六3(Ⅱ-5159)
7783	Ⅱ-5160	榎川12	印南町	榎川	榎川12(Ⅱ-5160)
7784	Ⅱ-5161	榎川13	印南町	榎川	榎川13(Ⅱ-5161)
7785	Ⅱ-5163	印南原奈良井8	印南町	印南原	印南原奈良井8(Ⅱ-5163)
7786	Ⅱ-5164	印南原15	印南町	印南原	印南原15(Ⅱ-5164)
7787	Ⅱ-5165	印南原16	印南町	印南原	印南原16(Ⅱ-5165)
7788	Ⅱ-5166	印南原奈良井9	印南町	印南原	印南原奈良井9(Ⅱ-5166)
7789	Ⅱ-5167	印南原17	印南町	印南原	印南原17(Ⅱ-5167)
7790	Ⅱ-5168	印南原18	印南町	印南原	印南原18(Ⅱ-5168)
7791	Ⅱ-5169	羽六5	印南町	羽六	羽六5(Ⅱ-5169)
7792	Ⅱ-5170	羽六6	印南町	羽六	羽六6(Ⅱ-5170)
7793	Ⅱ-5171	羽六7	印南町	羽六	羽六7(Ⅱ-5171)
7794	Ⅱ-5172	印南原19	印南町	印南原	印南原19(Ⅱ-5172)
7795	Ⅱ-5173	羽六8	印南町	羽六	羽六8(Ⅱ-5173)
7796	Ⅱ-5174	羽六9	印南町	羽六	羽六9(Ⅱ-5174)
7797	Ⅱ-5175	羽六10	印南町	羽六	羽六10(Ⅱ-5175)
7798	Ⅱ-5176	羽六11	印南町	羽六	羽六11(Ⅱ-5176)
7799	Ⅱ-5177	羽六長谷川1	印南町	羽六	羽六長谷川1(Ⅱ-5177)
7800	Ⅱ-5178	羽六長谷川2	印南町	羽六	羽六長谷川2(Ⅱ-5178)
7801	Ⅱ-5179	古屋1	印南町	古屋	古屋1(Ⅱ-5179)

06-04-00 土砂災害警戒区域（急傾斜地の崩壊）

No	区域番号	区域名	市町村名	大字	区域名
7802	Ⅱ-5180	山口6	印南町	山口	山口6(Ⅱ-5180)
7803	Ⅱ-5181	古屋2	印南町	古屋	古屋2(Ⅱ-5181)
7804	Ⅱ-5182	古屋3	印南町	古屋	古屋3(Ⅱ-5182)
7805	Ⅱ-5183	山口3	印南町	印南	山口3(Ⅱ-5183)
7806	Ⅱ-5184	山口5	印南町	山口	山口5(Ⅱ-5184)
7807	Ⅱ-5186	津井	印南町	津井	津井(Ⅱ-5186)
7808	Ⅱ-5187	印南2	印南町	印南	印南2(Ⅱ-5187)
7809	Ⅱ-5188	古屋4	印南町	古屋	古屋4(Ⅱ-5188)
7810	Ⅱ-5189	印南3	印南町	印南	印南3(Ⅱ-5189)
7811	Ⅱ-5190	印南6	印南町	印南	印南6(Ⅱ-5190)
7812	Ⅱ-5191	印南4	印南町	印南	印南4(Ⅱ-5191)
7813	Ⅱ-5192	印南5	印南町	印南	印南5(Ⅱ-5192)
7814	Ⅱ-5193	宮ノ前	印南町	宮ノ前	宮ノ前(Ⅱ-5193)
7815	Ⅱ-5194	古屋5	印南町	古屋	古屋5(Ⅱ-5194)
7816	Ⅱ-5195	印南7	印南町	印南	印南7(Ⅱ-5195)
7817	Ⅱ-5196	光川2	印南町	印南	光川2(Ⅱ-5196)
7818	Ⅱ-5197	西ノ地1	印南町	西ノ地	西ノ地1(Ⅱ-5197)
7819	Ⅱ-5198	西ノ地2	印南町	西ノ地	西ノ地2(Ⅱ-5198)
7820	Ⅱ-5199	島田12	印南町	島田	島田12(Ⅱ-5199)
7821	Ⅱ-5201	島田14	印南町	島田	島田14(Ⅱ-5201)
7822	Ⅱ-5202	島田15	印南町	島田	島田15(Ⅱ-5202)
7823	Ⅱ-5203	島田16	印南町	島田	島田16(Ⅱ-5203)
7824	Ⅱ-5204	島田17	印南町	島田	島田17(Ⅱ-5204)
7825	Ⅱ-5206	島田滝の岡5	印南町	島田	島田滝の岡5(Ⅱ-5206)
7826	Ⅱ-5207	島田8	印南町	島田	島田8(Ⅱ-5207)
7827	Ⅱ-5208	島田9	印南町	島田	島田9(Ⅱ-5208)
7828	Ⅱ-5210	島田滝の岡3	印南町	島田	島田滝の岡3(Ⅱ-5210)
7829	Ⅱ-5211	島田滝の岡4	印南町	島田	島田滝の岡4(Ⅱ-5211)
7830	Ⅱ-5212	島田橋ヶ谷	印南町	島田	島田橋ヶ谷(Ⅱ-5212)
7831	Ⅱ-5213	島田10	印南町	島田	島田10(Ⅱ-5213)
7832	Ⅱ-5214	島田11	印南町	島田	島田11(Ⅱ-5214)
7833	Ⅱ-5215	田ノ垣内5	印南町	田ノ垣内	田ノ垣内5(Ⅱ-5215)
7834	Ⅱ-5216	立石9	印南町	立石	立石9(Ⅱ-5216)
7835	Ⅱ-5217	立石10	印南町	立石	立石10(Ⅱ-5217)
7836	Ⅱ-5218	立石11	印南町	立石	立石11(Ⅱ-5218)
7837	Ⅱ-5219	榎川14	印南町	榎川	榎川14(Ⅱ-5219)
7838	Ⅱ-5220	榎川15	印南町	榎川	榎川15(Ⅱ-5220)
7839	Ⅱ-5221	古井18	印南町	古井	古井18(Ⅱ-5221)
7840	Ⅱ-5222	榎川16	印南町	榎川	榎川16(Ⅱ-5222)
7841	Ⅱ-5223	榎川17	印南町	榎川	榎川17(Ⅱ-5223)
7842	Ⅱ-50028	印南9	印南町	印南	印南9(Ⅱ-50028)
7843	Ⅱ-50029	印南18	印南町	印南	印南18(Ⅱ-50029)
7844	Ⅱ-50030	印南20	印南町	印南	印南20(Ⅱ-50030)
7845	Ⅱ-50031	印南21	印南町	印南	印南21(Ⅱ-50031)
7846	Ⅱ-50032	印南23	印南町	印南	印南23(Ⅱ-50032)
7847	Ⅱ-50033	印南29	印南町	印南	印南29(Ⅱ-50033)
7848	Ⅱ-50034	印南32	印南町	印南	印南32(Ⅱ-50034)
7849	Ⅱ-50035	印南34	印南町	印南	印南34(Ⅱ-50035)
7850	Ⅱ-50036	印南36	印南町	印南	印南36(Ⅱ-50036)
7851	Ⅱ-50037	印南44	印南町	印南	印南44(Ⅱ-50037)
7852	Ⅱ-50038	印南45	印南町	印南	印南45(Ⅱ-50038)
7853	Ⅱ-50039	印南46	印南町	印南	印南46(Ⅱ-50039)
7854	Ⅱ-50040	印南47	印南町	印南	印南47(Ⅱ-50040)
7855	Ⅱ-50041	印南48	印南町	印南	印南48(Ⅱ-50041)
7856	Ⅱ-50042	印南49	印南町	印南	印南49(Ⅱ-50042)
7857	Ⅱ-50043	印南50	印南町	印南	印南50(Ⅱ-50043)
7858	Ⅱ-50044	印南52	印南町	印南	印南52(Ⅱ-50044)
7859	Ⅱ-50045	印南53	印南町	印南	印南53(Ⅱ-50045)
7860	Ⅱ-50046	印南54	印南町	印南	印南54(Ⅱ-50046)
7861	Ⅱ-50047	印南57	印南町	印南	印南57(Ⅱ-50047)
7862	Ⅱ-50049	印南62	印南町	印南	印南62(Ⅱ-50049)
7863	Ⅱ-50050	印南63	印南町	印南	印南63(Ⅱ-50050)
7864	Ⅱ-50051	印南64	印南町	印南	印南64(Ⅱ-50051)
7865	Ⅱ-50200	榎川22	印南町	榎川	榎川22(Ⅱ-50200)
7866	Ⅱ-50201	榎川23	印南町	榎川	榎川23(Ⅱ-50201)

06-04-00 土砂災害警戒区域（急傾斜地の崩壊）

No	区域番号	区域名	市町村名	大字	区域名
7867	Ⅱ-50202	榎川24	印南町	榎川	榎川24(Ⅱ-50202)
7868	Ⅱ-50203	榎川25	印南町	榎川	榎川25(Ⅱ-50203)
7869	Ⅱ-50204	榎川26	印南町	榎川	榎川26(Ⅱ-50204)
7870	Ⅱ-50205	榎川27	印南町	榎川	榎川27(Ⅱ-50205)
7871	Ⅱ-50206	榎川28	印南町	榎川	榎川28(Ⅱ-50206)
7872	Ⅱ-50207	羽六(101)	印南町	羽六	羽六(101)(Ⅱ-50207)
7873	Ⅱ-50208	羽六(102)	印南町	羽六	羽六(102)(Ⅱ-50208)
7874	Ⅱ-50209	羽六(103)	印南町	羽六	羽六(103)(Ⅱ-50209)
7875	Ⅱ-50254	川又(101)	印南町	川又	川又(101)(Ⅱ-50254)
7876	Ⅱ-50255	榎川(29)	印南町	榎川	榎川(29)(Ⅱ-50255)
7877	Ⅱ-50256	榎川(30)	印南町	榎川	榎川(30)(Ⅱ-50256)
7878	Ⅱ-50257	榎川(31)	印南町	榎川	榎川(31)(Ⅱ-50257)
7879	Ⅱ-50258	榎川(32)	印南町	榎川	榎川(32)(Ⅱ-50258)
7880	Ⅱ-50309	宮ノ前(101)	印南町	宮ノ前	宮ノ前(101)(Ⅱ-50309)
7881	Ⅱ-50310	古井(101)	印南町	古井	古井(101)(Ⅱ-50310)
7882	Ⅱ-50311	古井(102)	印南町	古井	古井(102)(Ⅱ-50311)
7883	Ⅱ-50312	古井(103)	印南町	古井	古井(103)(Ⅱ-50312)
7884	Ⅱ-50313	古井(104)	印南町	古井	古井(104)(Ⅱ-50313)
7885	Ⅱ-50314	古井(105)	印南町	古井	古井(105)(Ⅱ-50314)
7886	Ⅱ-50315	明神川(102)	印南町	明神川	明神川(102)(Ⅱ-50315)
7887	Ⅱ-50316	明神川(103)	印南町	明神川	明神川(103)(Ⅱ-50316)
7888	Ⅱ-50317	明神川(104)	印南町	明神川	明神川(104)(Ⅱ-50317)
7889	Ⅱ-50318	明神川(105)	印南町	明神川	明神川(105)(Ⅱ-50318)
7890	Ⅱ-50319	明神川(106)	印南町	明神川	明神川(106)(Ⅱ-50319)
7891	Ⅱ-50375	印南原(102)	印南町	印南原	印南原(102)(Ⅱ-50375)
7892	Ⅱ-50376	印南原(103)	印南町	印南原	印南原(103)(Ⅱ-50376)
7893	Ⅱ-50377	印南原(104)	印南町	印南原	印南原(104)(Ⅱ-50377)
7894	Ⅱ-50379	印南原(106)	印南町	印南原	印南原(106)(Ⅱ-50379)
7895	Ⅱ-50380	印南原(107)	印南町	印南原	印南原(107)(Ⅱ-50380)
7896	Ⅱ-50381	印南原(108)	印南町	印南原	印南原(108)(Ⅱ-50381)
7897	Ⅱ-50382	印南原(109)	印南町	印南原	印南原(109)(Ⅱ-50382)
7898	Ⅱ-50383	印南原(110)	印南町	印南原	印南原(110)(Ⅱ-50383)
7899	Ⅱ-50384	印南原(111)	印南町	印南原	印南原(111)(Ⅱ-50384)
7900	Ⅱ-50385	印南原(112)	印南町	印南原	印南原(112)(Ⅱ-50385)
7901	Ⅱ-50386	印南原(113)	印南町	印南原	印南原(113)(Ⅱ-50386)
7902	Ⅱ-50387	印南原(114)	印南町	印南原	印南原(114)(Ⅱ-50387)
7903	Ⅱ-50388	印南原(115)	印南町	印南原	印南原(115)(Ⅱ-50388)
7904	Ⅱ-50389	印南原(116)	印南町	印南原	印南原(116)(Ⅱ-50389)
7905	Ⅱ-50390	印南原(117)	印南町	印南原	印南原(117)(Ⅱ-50390)
7906	Ⅱ-50391	印南原(118)	印南町	印南原	印南原(118)(Ⅱ-50391)
7907	Ⅱ-50392	印南原(119)	印南町	印南原	印南原(119)(Ⅱ-50392)
7908	Ⅱ-50393	印南原(120)	印南町	印南原	印南原(120)(Ⅱ-50393)
7909	Ⅱ-50394	印南原(121)	印南町	印南原	印南原(121)(Ⅱ-50394)
7910	Ⅱ-50395	印南原(122)	印南町	印南原	印南原(122)(Ⅱ-50395)
7911	Ⅱ-50396	印南原(123)	印南町	印南原	印南原(123)(Ⅱ-50396)
7912	Ⅱ-50397	印南原(124)	印南町	印南原	印南原(124)(Ⅱ-50397)
7913	Ⅱ-50398	印南原(125)	印南町	印南原	印南原(125)(Ⅱ-50398)
7914	Ⅱ-50399	印南原(126)	印南町	印南原	印南原(126)(Ⅱ-50399)
7915	Ⅱ-50400	印南原(127)	印南町	印南原	印南原(127)(Ⅱ-50400)
7916	Ⅱ-50401	印南原(128)	印南町	印南原	印南原(128)(Ⅱ-50401)
7917	Ⅱ-50402	印南原(129)	印南町	印南原	印南原(129)(Ⅱ-50402)
7918	Ⅱ-50403	印南原(130)	印南町	印南原	印南原(130)(Ⅱ-50403)
7919	Ⅱ-50404	印南原(131)	印南町	印南原	印南原(131)(Ⅱ-50404)
7920	Ⅱ-50405	印南原(132)	印南町	印南原	印南原(132)(Ⅱ-50405)
7921	Ⅱ-50406	印南原(133)	印南町	印南原	印南原(133)(Ⅱ-50406)
7922	Ⅱ-50407	印南原(134)	印南町	印南原	印南原(134)(Ⅱ-50407)
7923	Ⅱ-50408	印南原(135)	印南町	印南原	印南原(135)(Ⅱ-50408)
7924	Ⅱ-50410	印南原(137)	印南町	印南原	印南原(137)(Ⅱ-50410)
7925	Ⅱ-50411	印南原(138)	印南町	印南原	印南原(138)(Ⅱ-50411)
7926	Ⅱ-50412	印南原(139)	印南町	印南原	印南原(139)(Ⅱ-50412)
7927	Ⅱ-50413	印南原(140)	印南町	印南原	印南原(140)(Ⅱ-50413)
7928	Ⅱ-50414	印南原(141)	印南町	印南原	印南原(141)(Ⅱ-50414)
7929	Ⅱ-50415	印南原(142)	印南町	印南原	印南原(142)(Ⅱ-50415)
7930	Ⅱ-50416	印南原(143)	印南町	印南原	印南原(143)(Ⅱ-50416)
7931	Ⅱ-50417	印南原(144)	印南町	印南原	印南原(144)(Ⅱ-50417)

06-04-00 土砂災害警戒区域（急傾斜地の崩壊）

No	区域番号	区域名	市町村名	大字	区域名
7932	Ⅱ-50419	印南原(146)	印南町	印南原	印南原(146)(Ⅱ-50419)
7933	Ⅱ-50420	印南原(147)	印南町	印南原	印南原(147)(Ⅱ-50420)
7934	Ⅱ-50421	印南原(148)	印南町	印南原	印南原(148)(Ⅱ-50421)
7935	Ⅱ-50422	印南原(150)	印南町	印南原	印南原(150)(Ⅱ-50422)
7936	Ⅱ-50423	印南原(151)	印南町	印南原	印南原(151)(Ⅱ-50423)
7937	Ⅱ-50424	印南原(152)	印南町	印南原	印南原(152)(Ⅱ-50424)
7938	Ⅱ-50425	印南原(153)	印南町	印南原	印南原(153)(Ⅱ-50425)
7939	Ⅱ-50426	印南原(154)	印南町	印南原	印南原(154)(Ⅱ-50426)
7940	Ⅱ-50427	印南原(155)	印南町	印南原	印南原(155)(Ⅱ-50427)
7941	Ⅱ-50428	印南原(156)	印南町	印南原	印南原(156)(Ⅱ-50428)
7942	Ⅱ-50429	印南原(157)	印南町	印南原	印南原(157)(Ⅱ-50429)
7943	Ⅱ-50430	印南原(158)	印南町	印南原	印南原(158)(Ⅱ-50430)
7944	Ⅱ-50431	印南原(159)	印南町	印南原	印南原(159)(Ⅱ-50431)
7945	Ⅱ-50432	印南原(160)	印南町	印南原	印南原(160)(Ⅱ-50432)
7946	Ⅱ-50433	印南原(161)	印南町	印南原	印南原(161)(Ⅱ-50433)
7947	Ⅱ-50434	印南原(162)	印南町	印南原	印南原(162)(Ⅱ-50434)
7948	Ⅱ-50471	印南原(163)	印南町	印南原	印南原(163)(Ⅱ-50471)
7949	Ⅱ-50472	印南原(164)	印南町	印南原	印南原(164)(Ⅱ-50472)
7950	Ⅱ-50473	印南原(165)	印南町	印南原	印南原(165)(Ⅱ-50473)
7951	Ⅱ-50474	印南原(166)	印南町	印南原	印南原(166)(Ⅱ-50474)
7952	Ⅱ-50510	山口(105)	印南町	山口	山口(105)(Ⅱ-50510)
7953	Ⅱ-50511	山口(106)	印南町	山口	山口(106)(Ⅱ-50511)
7954	Ⅱ-50512	山口(107)	印南町	山口	山口(107)(Ⅱ-50512)
7955	Ⅱ-50513	西ノ地(101)	印南町	西ノ地	西ノ地(101)(Ⅱ-50513)
7956	Ⅱ-50514	西ノ地(102)	印南町	西ノ地	西ノ地(102)(Ⅱ-50514)
7957	Ⅱ-50515	西ノ地(103)	印南町	西ノ地	西ノ地(103)(Ⅱ-50515)
7958	Ⅱ-50516	西ノ地(104)	印南町	西ノ地	西ノ地(104)(Ⅱ-50516)
7959	Ⅱ-50517	西ノ地(105)	印南町	西ノ地	西ノ地(105)(Ⅱ-50517)
7960	Ⅱ-50518	西ノ地(106)	印南町	西ノ地	西ノ地(106)(Ⅱ-50518)
7961	Ⅱ-50519	西ノ地(107)	印南町	西ノ地	西ノ地(107)(Ⅱ-50519)
7962	Ⅱ-50520	小原(101)	印南町	小原	小原(101)(Ⅱ-50520)
7963	Ⅱ-50521	小原(102)	印南町	小原	小原(102)(Ⅱ-50521)
7964	Ⅱ-50522	小原(103)	印南町	小原	小原(103)(Ⅱ-50522)
7965	Ⅱ-50523	小原(104)	印南町	小原	小原(104)(Ⅱ-50523)
7966	Ⅱ-50524	丹生(102)	印南町	丹生	丹生(102)(Ⅱ-50524)
7967	Ⅱ-50525	丹生(103)	印南町	丹生	丹生(103)(Ⅱ-50525)
7968	Ⅱ-50551	立石(102)	印南町	立石	立石(102)(Ⅱ-50551)
7969	Ⅱ-50552	立石(103)	印南町	立石	立石(103)(Ⅱ-50552)
7970	Ⅱ-50553	立石(104)	印南町	立石	立石(104)(Ⅱ-50553)
7971	Ⅱ-50554	立石(105)	印南町	立石	立石(105)(Ⅱ-50554)
7972	Ⅱ-50555	立石(106)	印南町	立石	立石(106)(Ⅱ-50555)
7973	Ⅱ-50556	西神ノ川(101)	印南町	西神ノ川	西神ノ川(101)(Ⅱ-50556)
7974	Ⅱ-50572	島田(104)	印南町	島田	島田(104)(Ⅱ-50572)
7975	Ⅱ-50573	南谷(102)	印南町	南谷	南谷(102)(Ⅱ-50573)
7976	Ⅱ-50574	南谷(103)	印南町	南谷	南谷(103)(Ⅱ-50574)
7977	Ⅱ-50575	南谷(104)	印南町	南谷	南谷(104)(Ⅱ-50575)
7978	Ⅱ-50576	南谷(105)	印南町	南谷	南谷(105)(Ⅱ-50576)
7979	Ⅱ-50577	南谷(106)	印南町	南谷	南谷(106)(Ⅱ-50577)
7980	Ⅱ-50578	南谷(107)	印南町	南谷	南谷(107)(Ⅱ-50578)
7981	Ⅱ-50579	南谷(108)	印南町	南谷	南谷(108)(Ⅱ-50579)
7982	Ⅱ-50580	南谷(109)	印南町	南谷	南谷(109)(Ⅱ-50580)
7983	Ⅱ-50581	南谷(110)	印南町	南谷	南谷(110)(Ⅱ-50581)
7984	Ⅱ-50601	島田(105)	印南町	島田	島田(105)(Ⅱ-50601)
7985	Ⅱ-50602	島田(106)	印南町	島田	島田(106)(Ⅱ-50602)
7986	Ⅱ-50603	島田(107)	印南町	島田	島田(107)(Ⅱ-50603)
7987	Ⅱ-50604	島田(108)	印南町	島田	島田(108)(Ⅱ-50604)
7988	Ⅱ-50605	島田(109)	印南町	島田	島田(109)(Ⅱ-50605)
7989	Ⅱ-50606	島田(110)	印南町	島田	島田(110)(Ⅱ-50606)
7990	Ⅱ-50607	島田(111)	印南町	島田	島田(111)(Ⅱ-50607)
7991	Ⅱ-50608	島田(112)	印南町	島田	島田(112)(Ⅱ-50608)
7992	Ⅱ-50609	島田(113)	印南町	島田	島田(113)(Ⅱ-50609)
7993	Ⅱ-50610	島田(114)	印南町	島田	島田(114)(Ⅱ-50610)
7994	Ⅱ-50611	島田(115)	印南町	島田	島田(115)(Ⅱ-50611)
7995	Ⅱ-50612	島田(116)	印南町	島田	島田(116)(Ⅱ-50612)
7996	Ⅱ-50614	島田(118)	印南町	島田	島田(118)(Ⅱ-50614)

06-04-00 土砂災害警戒区域（急傾斜地の崩壊）

No	区域番号	区域名	市町村名	大字	区域名
7997	Ⅱ-50615	島田(119)	印南町	島田	島田(119)(Ⅱ-50615)
7998	Ⅱ-50616	島田(120)	印南町	島田	島田(120)(Ⅱ-50616)
7999	Ⅱ-50617	島田(121)	印南町	島田	島田(121)(Ⅱ-50617)
8000	Ⅱ-50618	島田(122)	印南町	島田	島田(122)(Ⅱ-50618)
8001	Ⅱ-50619	島田(123)	印南町	島田	島田(123)(Ⅱ-50619)
8002	Ⅱ-50645	上洞(101)	印南町	上洞	上洞(101)(Ⅱ-50645)
8003	Ⅱ-50646	上洞(102)	印南町	上洞	上洞(102)(Ⅱ-50646)
8004	Ⅱ-50647	上洞(103)	印南町	上洞	上洞(103)(Ⅱ-50647)
8005	Ⅱ-50648	上洞(104)	印南町	上洞	上洞(104)(Ⅱ-50648)
8006	Ⅱ-50649	上洞(105)	印南町	上洞	上洞(105)(Ⅱ-50649)
8007	Ⅱ-50650	上洞(106)	印南町	上洞	上洞(106)(Ⅱ-50650)
8008	Ⅱ-50651	上洞(107)	印南町	上洞	上洞(107)(Ⅱ-50651)
8009	Ⅱ-50652	上洞(108)	印南町	上洞	上洞(108)(Ⅱ-50652)
8010	Ⅱ-50737	松原(101)	印南町	松原	松原(101)(Ⅱ-50737)
8011	Ⅱ-50738	崎ノ原(101)	印南町	崎ノ原	崎ノ原(101)(Ⅱ-50738)
8012	Ⅱ-50739	崎ノ原(102)	印南町	崎ノ原	崎ノ原(102)(Ⅱ-50739)
8013	Ⅱ-50740	皆瀬川(101)	印南町	皆瀬川	皆瀬川(101)(Ⅱ-50740)
8014	Ⅱ-50741	皆瀬川(102)	印南町	皆瀬川	皆瀬川(102)(Ⅱ-50741)
8015	Ⅱ-50742	皆瀬川(103)	印南町	皆瀬川	皆瀬川(103)(Ⅱ-50742)
8016	Ⅱ-50743	皆瀬川(104)	印南町	皆瀬川	皆瀬川(104)(Ⅱ-50743)
8017	Ⅱ-50744	美里(101)	印南町	美里	美里(101)(Ⅱ-50744)
8018	Ⅱ-50745	美里(102)	印南町	美里	美里(102)(Ⅱ-50745)
8019	Ⅱ-50746	美里(103)	印南町	美里	美里(103)(Ⅱ-50746)
8020	Ⅱ-50747	美里(104)	印南町	美里	美里(104)(Ⅱ-50747)
8021	Ⅱ-50748	美里(105)	印南町	美里	美里(105)(Ⅱ-50748)
8022	Ⅱ-50749	美里(106)	印南町	美里	美里(106)(Ⅱ-50749)
8023	Ⅱ-50750	美里(107)	印南町	美里	美里(107)(Ⅱ-50750)
8024	Ⅱ-50751	美里(108)	印南町	美里	美里(108)(Ⅱ-50751)
8025	Ⅱ-50752	美里(109)	印南町	美里	美里(109)(Ⅱ-50752)
8026	Ⅱ-50753	美里(110)	印南町	美里	美里(110)(Ⅱ-50753)
8027	Ⅱ-50754	美里(111)	印南町	美里	美里(111)(Ⅱ-50754)
8028	Ⅱ-50759	津井(101)	印南町	津井	津井(101)(Ⅱ-50759)
8029	Ⅲ-2748	美里20	印南町	美里	美里20(Ⅲ-2748)
8030	Ⅲ-2749	明神川19	印南町	明神川	明神川19(Ⅲ-2749)
8031	Ⅲ-2752	明神川11	印南町	南谷	明神川11(Ⅲ-2752)
8032	Ⅲ-2753	印南原20	印南町	印南原	印南原20(Ⅲ-2753)
8033	Ⅲ-2756	榎川18	印南町	榎川	榎川18(Ⅲ-2756)
8034	Ⅲ-2758	古井20	印南町	羽六	古井20(Ⅲ-2758)
8035	Ⅲ-2759	榎川19	印南町	榎川	榎川19(Ⅲ-2759)
8036	Ⅲ-2760	榎川20	印南町	榎川	榎川20(Ⅲ-2760)
8037	Ⅲ-2761	榎川21	印南町	榎川	榎川21(Ⅲ-2761)
8038	Ⅲ-2762	榎川三ヶ井1	印南町	榎川	榎川三ヶ井1(Ⅲ-2762)
8039	Ⅲ-2763	羽六12	印南町	羽六	羽六12(Ⅲ-2763)
8040	Ⅲ-2764	羽六下羽六1	印南町	羽六	羽六下羽六1(Ⅲ-2764)
8041	Ⅲ-2765	榎川三ヶ井2	印南町	榎川	榎川三ヶ井2(Ⅲ-2765)
8042	Ⅲ-2766	羽六13	印南町	羽六	羽六13(Ⅲ-2766)
8043	Ⅲ-2767	羽六14	印南町	羽六	羽六14(Ⅲ-2767)
8044	Ⅲ-2768	羽六15	印南町	羽六	羽六15(Ⅲ-2768)
8045	Ⅲ-2771	羽六内田1	印南町	羽六	羽六内田1(Ⅲ-2771)
8046	Ⅲ-2775	羽六下羽六5	印南町	羽六	羽六下羽六5(Ⅲ-2775)
8047	Ⅲ-2776	山口9	印南町	山口	山口9(Ⅲ-2776)
8048	Ⅲ-2777	羽六下羽六8	印南町	羽六	羽六下羽六8(Ⅲ-2777)
8049	Ⅲ-2778	羽六下羽六6	印南町	羽六	羽六下羽六6(Ⅲ-2778)
8050	Ⅲ-2781	羽六十九川	印南町	羽六	羽六十九川(Ⅲ-2781)
8051	Ⅲ-2782	羽六下羽六9	印南町	羽六	羽六下羽六9(Ⅲ-2782)
8052	Ⅲ-2788	山口12	印南町	山口	山口12(Ⅲ-2788)
8053	Ⅲ-2789	古屋6	印南町	古屋	古屋6(Ⅲ-2789)
8054	Ⅲ-2790	宮ノ前1	印南町	宮ノ前	宮ノ前1(Ⅲ-2790)
8055	Ⅲ-2791	古屋7	印南町	古屋	古屋7(Ⅲ-2791)
8056	Ⅲ-2792	印南8	印南町	印南	印南8(Ⅲ-2792)
8057	Ⅲ-2793	古屋8	印南町	古屋	古屋8(Ⅲ-2793)
8058	Ⅲ-2794	宮ノ前6	印南町	宮ノ前	宮ノ前6(Ⅲ-2794)
8059	Ⅲ-2795	宮ノ前3	印南町	宮ノ前	宮ノ前3(Ⅲ-2795)
8060	Ⅲ-2798	宮ノ前4	印南町	宮ノ前	宮ノ前4(Ⅲ-2798)
8061	Ⅲ-2808	島田28	印南町	島田	島田28(Ⅲ-2808)

06-04-00 土砂災害警戒区域（急傾斜地の崩壊）

No	区域番号	区域名	市町村名	大字	区域名
8062	Ⅲ-2811	島田31	印南町	島田	島田31(Ⅲ-2811)
8063	Ⅲ-50001	印南10	印南町	印南	印南10(Ⅲ-50001)
8064	Ⅲ-50002	印南22	印南町	印南	印南22(Ⅲ-50002)
8065	Ⅲ-50003	印南51	印南町	印南	印南51(Ⅲ-50003)
8066	Ⅲ-50004	印南60	印南町	印南	印南60(Ⅲ-50004)
8067	Ⅳ-5001	光川3	印南町	印南	光川3(Ⅳ-5001)
8068	Ⅳ-5002	光川4	印南町	印南	光川4(Ⅳ-5002)
8069	I-1250	実相寺	みなべ町	筋	実相寺(I-1250)
8070	I-1252	筋	みなべ町	筋	筋(I-1252)
8071	I-1256	上ノ段2	みなべ町	滝	上ノ段2(I-1256)
8072	I-1261	五条	みなべ町	東本庄	五条(I-1261)
8073	I-1264	西垣内	みなべ町	東本庄	西垣内(I-1264)
8074	I-1265	六十川	みなべ町	東本庄	六十川(I-1265)
8075	I-1267	片山1	みなべ町	東本庄	片山1(I-1267)
8076	I-1268	西谷1	みなべ町	東本庄	西谷1(I-1268)
8077	I-1269	半田	みなべ町	西本庄	半田(I-1269)
8078	I-1270	宮	みなべ町	西本庄	宮(I-1270)
8079	I-1272	下五味	みなべ町	西本庄	下五味(I-1272)
8080	I-1273	丸山4	みなべ町	西本庄	丸山4(I-1273)
8081	I-1276	上市井原	みなべ町	滝	上市井原(I-1276)
8082	I-1277	弥多	みなべ町	滝	弥多(I-1277)
8083	I-1278	田向	みなべ町	滝	田向(I-1278)
8084	I-1279	滝西	みなべ町	滝	滝西(I-1279)
8085	I-1281	堂垣内	みなべ町	熊瀬川	堂垣内(I-1281)
8086	I-1282	平	みなべ町	熊瀬川	平(I-1282)
8087	I-1284	下高野	みなべ町	高野	下高野(I-1284)
8088	I-1285	柿垣内	みなべ町	高野	柿垣内(I-1285)
8089	I-1286	芝垣内2	みなべ町	高野	芝垣内2(I-1286)
8090	I-1287	串ノ浦	みなべ町	高野	串ノ浦(I-1287)
8091	I-1288	永井	みなべ町	高野	永井(I-1288)
8092	I-1289	一ヶ谷	みなべ町	市井川	一ヶ谷(I-1289)
8093	I-1292	島之瀬7	みなべ町	島之瀬	島之瀬7(I-1292)
8094	I-1294	古垣内	みなべ町	東神野川	古垣内(I-1294)
8095	I-1295	船越	みなべ町	東神野川	船越(I-1295)
8096	I-1297	大野上	みなべ町	清川	大野上(I-1297)
8097	I-1299	上長滝中	みなべ町	清川	上長滝中(I-1299)
8098	I-1300	中宇呂住	みなべ町	清川	中宇呂住(I-1300)
8099	I-1301	奥軽井川	みなべ町	清川	奥軽井川(I-1301)
8100	I-1303	寺垣内	みなべ町	清川	寺垣内(I-1303)
8101	I-1304	黍中	みなべ町	清川	黍中(I-1304)
8102	I-1305	川口	みなべ町	清川	川口(I-1305)
8103	I-1311	大橋・下角	みなべ町	清川	大橋・下角(I-1311)
8104	I-1314	名萩・名之内	みなべ町	清川	名萩・名之内(I-1314)
8105	I-1317	尾葉奈	みなべ町	西岩代	尾葉奈(I-1317)
8106	I-1319	西中村	みなべ町	西岩代	西中村(I-1319)
8107	I-1323	寺の下	みなべ町	山内	寺の下(I-1323)
8108	I-1324	猪之山	みなべ町	芝	猪之山(I-1324)
8109	I-1325	西谷2	みなべ町	堺	西谷2(I-1325)
8110	I-1326	袖摺	みなべ町	堺	袖摺(I-1326)
8111	I-2176	東二本松	みなべ町	晩稲	東二本松(I-2176)
8112	I-4061	高野	みなべ町	高野	高野(I-4061)
8113	I-4062	市井川2	みなべ町	市井川	市井川2(I-4062)
8114	I-4063	東神野川4	みなべ町	東神野川	東神野川4(I-4063)
8115	I-4064	高野氷川1	みなべ町	高野	高野氷川1(I-4064)
8116	I-4065	高野氷川2	みなべ町	高野	高野氷川2(I-4065)
8117	I-4066	清川1	みなべ町	清川	清川1(I-4066)
8118	I-4067	市井川3	みなべ町	土井	市井川3(I-4067)
8119	I-4068	清川2	みなべ町	清川	清川2(I-4068)
8120	I-4069	清川3	みなべ町	清川	清川3(I-4069)
8121	I-4070	清川下大橋	みなべ町	清川	清川下大橋(I-4070)
8122	I-4071	清川長滝	みなべ町	清川	清川長滝(I-4071)
8123	I-4072	島之瀬	みなべ町	島之瀬	島之瀬(I-4072)
8124	I-4073	滝1	みなべ町	滝	滝1(I-4073)
8125	I-4074	滝2	みなべ町	滝	滝2(I-4074)
8126	I-4075	東本庄六十川	みなべ町	東本庄	東本庄六十川(I-4075)

06-04-00 土砂災害警戒区域（急傾斜地の崩壊）

No	区域番号	区域名	市町村名	大字	区域名
8127	I-4076	西本庄瓜谷	みなべ町	西本庄	西本庄瓜谷(I-4076)
8128	I-4077	市井川4	みなべ町	土井	市井川4(I-4077)
8129	I-4078	西岩代戸仲	みなべ町	西岩代	西岩代戸仲(I-4078)
8130	I-4079	西岩代西中村	みなべ町	西岩代	西岩代西中村(I-4079)
8131	I-4080	東岩代中根1	みなべ町	東岩代	東岩代中根1(I-4080)
8132	I-4081	東岩代中根2	みなべ町	東岩代	東岩代中根2(I-4081)
8133	I-4082	東岩代中根3	みなべ町	東岩代	東岩代中根3(I-4082)
8134	I-4083	東岩代東中村	みなべ町	東岩代	東岩代東中村(I-4083)
8135	I-4084	埴田1	みなべ町	埴田	埴田1(I-4084)
8136	I-4085	埴田2	みなべ町	埴田	埴田2(I-4085)
8137	I-50090	清川(204)	みなべ町	清川	清川(204)(I-50090)
8138	I-50091	清川(133)	みなべ町	清川	清川(133)(I-50091)
8139	I-50092	清川(112)	みなべ町	清川	清川(112)(I-50092)
8140	I-50093	清川113	みなべ町	清川	清川113(I-50093)
8141	I-50094	東岩代4	みなべ町	東岩代	東岩代4(I-50094)
8142	I-50103	西岩代6	みなべ町	西岩代	西岩代6(I-50103)
8143	I-50104	西岩代10	みなべ町	西岩代	西岩代10(I-50104)
8144	I-50105	西岩代12	みなべ町	西岩代	西岩代12(I-50105)
8145	I-50106	西岩代20	みなべ町	西岩代	西岩代20(I-50106)
8146	I-50174	東本庄(105)	みなべ町	東本庄	東本庄(105)(I-50174)
8147	I-50181	西本庄(101)	みなべ町	西本庄	西本庄(101)(I-50181)
8148	I-50189	市井川(102)	みなべ町	市井川	市井川(102)(I-50189)
8149	I-50203	滝(111)	みなべ町	滝	滝(111)(I-50203)
8150	I-50204	塚(101)	みなべ町	塚	塚(101)(I-50204)
8151	I-50205	塚(102)	みなべ町	塚	塚(102)(I-50205)
8152	I-50206	塚(103)	みなべ町	塚	塚(103)(I-50206)
8153	I-50207	塚(104)	みなべ町	塚	塚(104)(I-50207)
8154	I-50208	塚(105)	みなべ町	塚	塚(105)(I-50208)
8155	I-50241	広野(101)	みなべ町	広野	広野(101)(I-50241)
8156	I-50242	晩稲(104)	みなべ町	晩稲	晩稲(104)(I-50242)
8157	I-50243	晩稲(114)	みなべ町	晩稲	晩稲(114)(I-50243)
8158	I-50244	晩稲(117)	みなべ町	晩稲	晩稲(117)(I-50244)
8159	I-50245	晩稲(126)	みなべ町	晩稲	晩稲(126)(I-50245)
8160	I-50247	埴田(104)	みなべ町	埴田	埴田(104)(I-50247)
8161	I-50248	埴田(107)	みなべ町	埴田	埴田(107)(I-50248)
8162	I-50249	埴田(108)	みなべ町	埴田	埴田(108)(I-50249)
8163	I-50250	埴田(112)	みなべ町	埴田	埴田(112)(I-50250)
8164	I-50251	埴田(113)	みなべ町	埴田	埴田(113)(I-50251)
8165	I-50252	山内(101)	みなべ町	山内	山内(101)(I-50252)
8166	I-50253	山内(105)	みなべ町	山内	山内(105)(I-50253)
8167	I-50254	山内(113)	みなべ町	山内	山内(113)(I-50254)
8168	I-50255	山内(120)	みなべ町	山内	山内(120)(I-50255)
8169	I-50257	山内(125)	みなべ町	山内	山内(125)(I-50257)
8170	I-50258	山内(126)	みなべ町	山内	山内(126)(I-50258)
8171	II-4727	清川洞1	みなべ町	清川	清川洞1(II-4727)
8172	II-4728	清川洞2	みなべ町	清川	清川洞2(II-4728)
8173	II-4729	清川洞3	みなべ町	清川	清川洞3(II-4729)
8174	II-4730	清川洞4	みなべ町	清川	清川洞4(II-4730)
8175	II-4731	市井川木台1	みなべ町	市井川	市井川木台1(II-4731)
8176	II-4732	市井川木台2	みなべ町	市井川	市井川木台2(II-4732)
8177	II-4733	清川木の川1	みなべ町	清川	清川木の川1(II-4733)
8178	II-4734	清川木の川2	みなべ町	清川	清川木の川2(II-4734)
8179	II-4735	市井川西畑1	みなべ町	市井川	市井川西畑1(II-4735)
8180	II-4736	清川木の川3	みなべ町	清川	清川木の川3(II-4736)
8181	II-4737	市井川西畑2	みなべ町	市井川	市井川西畑2(II-4737)
8182	II-4738	市井川西畑3	みなべ町	市井川	市井川西畑3(II-4738)
8183	II-4739	清川木の川4	みなべ町	清川	清川木の川4(II-4739)
8184	II-4740	清川木の川5	みなべ町	清川	清川木の川5(II-4740)
8185	II-4741	清川木の川6	みなべ町	清川	清川木の川6(II-4741)
8186	II-4742	市井川木台3	みなべ町	市井川	市井川木台3(II-4742)
8187	II-4743	市井川西畑4	みなべ町	市井川	市井川西畑4(II-4743)
8188	II-4744	市井川虫野1	みなべ町	市井川	市井川虫野1(II-4744)
8189	II-4745	市井川虫野2	みなべ町	市井川	市井川虫野2(II-4745)
8190	II-4746	虫野	みなべ町	市井川	虫野(II-4746)
8191	II-4747	清川奥軽井川1	みなべ町	清川	清川奥軽井川1(II-4747)

06-04-00 土砂災害警戒区域（急傾斜地の崩壊）

No	区域番号	区域名	市町村名	大字	区域名
8192	Ⅱ-4748	市井川虫野3	みなべ町	市井川	市井川虫野3(Ⅱ-4748)
8193	Ⅱ-4749	清川奥軽井川2	みなべ町	清川	清川奥軽井川2(Ⅱ-4749)
8194	Ⅱ-4750	清川木の川7	みなべ町	清川	清川木の川7(Ⅱ-4750)
8195	Ⅱ-4751	高野水川5	みなべ町	高野	高野水川5(Ⅱ-4751)
8196	Ⅱ-4752	清川木の川8	みなべ町	清川	清川木の川8(Ⅱ-4752)
8197	Ⅱ-4753	高野水川6	みなべ町	高野	高野水川6(Ⅱ-4753)
8198	Ⅱ-4754	市井川虫野4	みなべ町	市井川	市井川虫野4(Ⅱ-4754)
8199	Ⅱ-4755	清川奥軽井川3	みなべ町	清川	清川奥軽井川3(Ⅱ-4755)
8200	Ⅱ-4756	高野水川3	みなべ町	高野	高野水川3(Ⅱ-4756)
8201	Ⅱ-4757	清川奥軽井川4	みなべ町	清川	清川奥軽井川4(Ⅱ-4757)
8202	Ⅱ-4758	清川奥軽井川5	みなべ町	清川	清川奥軽井川5(Ⅱ-4758)
8203	Ⅱ-4759	東神野川1	みなべ町	東神野川	東神野川1(Ⅱ-4759)
8204	Ⅱ-4760	清川奥軽井川6	みなべ町	清川	清川奥軽井川6(Ⅱ-4760)
8205	Ⅱ-4761	清川奥軽井川7	みなべ町	清川	清川奥軽井川7(Ⅱ-4761)
8206	Ⅱ-4762	高野水川4	みなべ町	高野	高野水川4(Ⅱ-4762)
8207	Ⅱ-4763	市井川堂平1	みなべ町	市井川	市井川堂平1(Ⅱ-4763)
8208	Ⅱ-4764	中家	みなべ町	清川	中家(Ⅱ-4764)
8209	Ⅱ-4765	清川奥軽井川8	みなべ町	清川	清川奥軽井川8(Ⅱ-4765)
8210	Ⅱ-4768	清川木の川9	みなべ町	清川	清川木の川9(Ⅱ-4768)
8211	Ⅱ-4770	東神野川	みなべ町	東神野川	東神野川(Ⅱ-4770)
8212	Ⅱ-4771	高野大串2	みなべ町	高野	高野大串2(Ⅱ-4771)
8213	Ⅱ-4772	上石倉	みなべ町	清川	上石倉(Ⅱ-4772)
8214	Ⅱ-4773	東神野川5	みなべ町	東神野川	東神野川5(Ⅱ-4773)
8215	Ⅱ-4774	東神野川	みなべ町	東神野川	東神野川(Ⅱ-4774)
8216	Ⅱ-4775	五条	みなべ町	東本庄	五条(Ⅱ-4775)
8217	Ⅱ-4776	清川10	みなべ町	清川	清川10(Ⅱ-4776)
8218	Ⅱ-4777	邊井上切	みなべ町	市井川	邊井上切(Ⅱ-4777)
8219	Ⅱ-4778	清川木の川10	みなべ町	清川	清川木の川10(Ⅱ-4778)
8220	Ⅱ-4779	東神野川8	みなべ町	東神野川	東神野川8(Ⅱ-4779)
8221	Ⅱ-4780	市井川5	みなべ町	市井川	市井川5(Ⅱ-4780)
8222	Ⅱ-4781	清川木の川11	みなべ町	清川	清川木の川11(Ⅱ-4781)
8223	Ⅱ-4782	清川木の川12	みなべ町	清川	清川木の川12(Ⅱ-4782)
8224	Ⅱ-4783	市井川堂平2	みなべ町	市井川	市井川堂平2(Ⅱ-4783)
8225	Ⅱ-4784	東神野川9	みなべ町	東神野川	東神野川9(Ⅱ-4784)
8226	Ⅱ-4785	清川木の川13	みなべ町	清川	清川木の川13(Ⅱ-4785)
8227	Ⅱ-4786	清川11	みなべ町	清川	清川11(Ⅱ-4786)
8228	Ⅱ-4787	東神野川10	みなべ町	東神野川	東神野川10(Ⅱ-4787)
8229	Ⅱ-4788	清川木の川14	みなべ町	清川	清川木の川14(Ⅱ-4788)
8230	Ⅱ-4789	熊瀬川西垣内1	みなべ町	熊瀬川	熊瀬川西垣内1(Ⅱ-4789)
8231	Ⅱ-4790	熊瀬川西垣内2	みなべ町	熊瀬川	熊瀬川西垣内2(Ⅱ-4790)
8232	Ⅱ-4791	西垣内2	みなべ町	熊瀬川	西垣内2(Ⅱ-4791)
8233	Ⅱ-4792	楷	みなべ町	東神野川	楷(Ⅱ-4792)
8234	Ⅱ-4793	熊瀬川西垣内3	みなべ町	熊瀬川	熊瀬川西垣内3(Ⅱ-4793)
8235	Ⅱ-4794	滝入谷1	みなべ町	高野	滝入谷1(Ⅱ-4794)
8236	Ⅱ-4795	高野2	みなべ町	高野	高野2(Ⅱ-4795)
8237	Ⅱ-4796	熊瀬川西垣内4	みなべ町	熊瀬川	熊瀬川西垣内4(Ⅱ-4796)
8238	Ⅱ-4798	熊瀬川西垣内5	みなべ町	熊瀬川	熊瀬川西垣内5(Ⅱ-4798)
8239	Ⅱ-4799	清川木の川15	みなべ町	清川	清川木の川15(Ⅱ-4799)
8240	Ⅱ-4800	清川12	みなべ町	清川	清川12(Ⅱ-4800)
8241	Ⅱ-4801	清川木の川16	みなべ町	清川	清川木の川16(Ⅱ-4801)
8242	Ⅱ-4802	清川木の川17	みなべ町	清川	清川木の川17(Ⅱ-4802)
8243	Ⅱ-4804	清川下大橋1	みなべ町	清川	清川下大橋1(Ⅱ-4804)
8244	Ⅱ-4805	熊瀬川西垣内6	みなべ町	熊瀬川	熊瀬川西垣内6(Ⅱ-4805)
8245	Ⅱ-4806	熊瀬川西垣内7	みなべ町	熊瀬川	熊瀬川西垣内7(Ⅱ-4806)
8246	Ⅱ-4807	土井1	みなべ町	土井	土井1(Ⅱ-4807)
8247	Ⅱ-4808	土井2	みなべ町	土井	土井2(Ⅱ-4808)
8248	Ⅱ-4809	東神野川11	みなべ町	東神野川	東神野川11(Ⅱ-4809)
8249	Ⅱ-4810	滝入谷2	みなべ町	高野	滝入谷2(Ⅱ-4810)
8250	Ⅱ-4812	東神野川12	みなべ町	清川	東神野川12(Ⅱ-4812)
8251	Ⅱ-4813	清川名之内1	みなべ町	清川	清川名之内1(Ⅱ-4813)
8252	Ⅱ-4814	熊瀬川岡田2	みなべ町	熊瀬川	熊瀬川岡田2(Ⅱ-4814)
8253	Ⅱ-4815	清川下大橋2	みなべ町	清川	清川下大橋2(Ⅱ-4815)
8254	Ⅱ-4816	清川下大橋3	みなべ町	清川	清川下大橋3(Ⅱ-4816)
8255	Ⅱ-4817	後通り	みなべ町	東神野川	後通り(Ⅱ-4817)
8256	Ⅱ-4818	大谷	みなべ町	清川	大谷(Ⅱ-4818)

06-04-00 土砂災害警戒区域（急傾斜地の崩壊）

No	区域番号	区域名	市町村名	大字	区域名
8257	Ⅱ-4819	熊瀬川岡田3	みなべ町	熊瀬川	熊瀬川岡田3(Ⅱ-4819)
8258	Ⅱ-4821	清川下大橋4	みなべ町	清川	清川下大橋4(Ⅱ-4821)
8259	Ⅱ-4822	清川名之内2	みなべ町	清川	清川名之内2(Ⅱ-4822)
8260	Ⅱ-4823	平1	みなべ町	清川	平1(Ⅱ-4823)
8261	Ⅱ-4824	清川5	みなべ町	清川	清川5(Ⅱ-4824)
8262	Ⅱ-4825	清川長滝1	みなべ町	清川	清川長滝1(Ⅱ-4825)
8263	Ⅱ-4827	滝入谷3	みなべ町	滝	滝入谷3(Ⅱ-4827)
8264	Ⅱ-4828	清川長滝2	みなべ町	清川	清川長滝2(Ⅱ-4828)
8265	Ⅱ-4830	広野1	みなべ町	滝	広野1(Ⅱ-4830)
8266	Ⅱ-4831	清川長滝3	みなべ町	清川	清川長滝3(Ⅱ-4831)
8267	Ⅱ-4832	清川名之内3	みなべ町	清川	清川名之内3(Ⅱ-4832)
8268	Ⅱ-4833	熊瀬川岡田5	みなべ町	熊瀬川	熊瀬川岡田5(Ⅱ-4833)
8269	Ⅱ-4834	谷口2	みなべ町	清川	谷口2(Ⅱ-4834)
8270	Ⅱ-4835	大橋	みなべ町	清川	大橋(Ⅱ-4835)
8271	Ⅱ-4836	熊瀬川岡田6	みなべ町	熊瀬川	熊瀬川岡田6(Ⅱ-4836)
8272	Ⅱ-4837	清川下大橋5	みなべ町	清川	清川下大橋5(Ⅱ-4837)
8273	Ⅱ-4838	清川名之内4	みなべ町	清川	清川名之内4(Ⅱ-4838)
8274	Ⅱ-4839	清川7	みなべ町	清川	清川7(Ⅱ-4839)
8275	Ⅱ-4840	下円藤	みなべ町	清川	下円藤(Ⅱ-4840)
8276	Ⅱ-4841	常楽	みなべ町	清川	常楽(Ⅱ-4841)
8277	Ⅱ-4842	熊瀬川岡田7	みなべ町	熊瀬川	熊瀬川岡田7(Ⅱ-4842)
8278	Ⅱ-4843	滝沼川1	みなべ町	滝	滝沼川1(Ⅱ-4843)
8279	Ⅱ-4844	滝入谷4	みなべ町	滝	滝入谷4(Ⅱ-4844)
8280	Ⅱ-4845	島之瀬1	みなべ町	東神野川	島之瀬1(Ⅱ-4845)
8281	Ⅱ-4846	清川名之内5	みなべ町	清川	清川名之内5(Ⅱ-4846)
8282	Ⅱ-4847	下垣内	みなべ町	清川	下垣内(Ⅱ-4847)
8283	Ⅱ-4848	岡崎	みなべ町	清川	岡崎(Ⅱ-4848)
8284	Ⅱ-4849	清川下大橋6	みなべ町	清川	清川下大橋6(Ⅱ-4849)
8285	Ⅱ-4850	角仏	みなべ町	清川	角仏(Ⅱ-4850)
8286	Ⅱ-4851	清川大橋1	みなべ町	清川	清川大橋1(Ⅱ-4851)
8287	Ⅱ-4852	島之瀬2	みなべ町	島之瀬	島之瀬2(Ⅱ-4852)
8288	Ⅱ-4853	岡田	みなべ町	清川	岡田(Ⅱ-4853)
8289	Ⅱ-4854	熊瀬川岡田8	みなべ町	熊瀬川	熊瀬川岡田8(Ⅱ-4854)
8290	Ⅱ-4855	清川8	みなべ町	清川	清川8(Ⅱ-4855)
8291	Ⅱ-4857	島之瀬3	みなべ町	東神野川	島之瀬3(Ⅱ-4857)
8292	Ⅱ-4858	清川名之内6	みなべ町	清川	清川名之内6(Ⅱ-4858)
8293	Ⅱ-4859	酒屋	みなべ町	清川	酒屋(Ⅱ-4859)
8294	Ⅱ-4860	清川名之内7	みなべ町	清川	清川名之内7(Ⅱ-4860)
8295	Ⅱ-4861	清川名之内8	みなべ町	清川	清川名之内8(Ⅱ-4861)
8296	Ⅱ-4862	清川名之内9	みなべ町	清川	清川名之内9(Ⅱ-4862)
8297	Ⅱ-4863	清川名之内10	みなべ町	清川	清川名之内10(Ⅱ-4863)
8298	Ⅱ-4864	桑畑	みなべ町	清川	桑畑(Ⅱ-4864)
8299	Ⅱ-4865	清川下大橋7	みなべ町	清川	清川下大橋7(Ⅱ-4865)
8300	Ⅱ-4866	芝2	みなべ町	清川	芝2(Ⅱ-4866)
8301	Ⅱ-4867	沼川	みなべ町	滝	沼川(Ⅱ-4867)
8302	Ⅱ-4868	島之瀬4	みなべ町	島之瀬	島之瀬4(Ⅱ-4868)
8303	Ⅱ-4869	清川下大橋8	みなべ町	清川	清川下大橋8(Ⅱ-4869)
8304	Ⅱ-4870	熊瀬川岡田9	みなべ町	熊瀬川	熊瀬川岡田9(Ⅱ-4870)
8305	Ⅱ-4871	広野2	みなべ町	広野	広野2(Ⅱ-4871)
8306	Ⅱ-4872	清川大橋2	みなべ町	清川	清川大橋2(Ⅱ-4872)
8307	Ⅱ-4873	清川大橋3	みなべ町	清川	清川大橋3(Ⅱ-4873)
8308	Ⅱ-4874	清川大橋4	みなべ町	清川	清川大橋4(Ⅱ-4874)
8309	Ⅱ-4875	島之瀬5	みなべ町	島之瀬	島之瀬5(Ⅱ-4875)
8310	Ⅱ-4876	大橋	みなべ町	清川	大橋(Ⅱ-4876)
8311	Ⅱ-4877	滝入谷5	みなべ町	滝	滝入谷5(Ⅱ-4877)
8312	Ⅱ-4878	島之瀬6	みなべ町	東神野川	島之瀬6(Ⅱ-4878)
8313	Ⅱ-4879	滝沼川2	みなべ町	滝	滝沼川2(Ⅱ-4879)
8314	Ⅱ-4880	熊瀬川11	みなべ町	熊瀬川	熊瀬川11(Ⅱ-4880)
8315	Ⅱ-4881	滝沼川3	みなべ町	滝	滝沼川3(Ⅱ-4881)
8316	Ⅱ-4882	熊瀬川12	みなべ町	熊瀬川	熊瀬川12(Ⅱ-4882)
8317	Ⅱ-4883	広野笹里1	みなべ町	広野	広野笹里1(Ⅱ-4883)
8318	Ⅱ-4884	熊瀬川13	みなべ町	熊瀬川	熊瀬川13(Ⅱ-4884)
8319	Ⅱ-4885	熊瀬川14	みなべ町	熊瀬川	熊瀬川14(Ⅱ-4885)
8320	Ⅱ-4886	熊瀬川15	みなべ町	熊瀬川	熊瀬川15(Ⅱ-4886)
8321	Ⅱ-4887	熊瀬川16	みなべ町	熊瀬川	熊瀬川16(Ⅱ-4887)

06-04-00 土砂災害警戒区域（急傾斜地の崩壊）

No	区域番号	区域名	市町村名	大字	区域名
8322	Ⅱ-4888	滝3	みなべ町	滝	滝3(Ⅱ-4888)
8323	Ⅱ-4889	熊瀬川7	みなべ町	熊瀬川	熊瀬川7(Ⅱ-4889)
8324	Ⅱ-4890	広野3	みなべ町	滝	広野3(Ⅱ-4890)
8325	Ⅱ-4891	上ノ湯	みなべ町	滝	上ノ湯(Ⅱ-4891)
8326	Ⅱ-4892	広野笹里2	みなべ町	広野	広野笹里2(Ⅱ-4892)
8327	Ⅱ-4893	広野笹里3	みなべ町	島之瀬	広野笹里3(Ⅱ-4893)
8328	Ⅱ-4894	島之瀬観解由寺	みなべ町	島之瀬	島之瀬観解由寺(Ⅱ-4894)
8329	Ⅱ-4895	西本庄1	みなべ町	熊瀬川	西本庄1(Ⅱ-4895)
8330	Ⅱ-4897	滝4	みなべ町	滝	滝4(Ⅱ-4897)
8331	Ⅱ-4898	西本庄3	みなべ町	熊瀬川	西本庄3(Ⅱ-4898)
8332	Ⅱ-4899	西本庄4	みなべ町	熊瀬川	西本庄4(Ⅱ-4899)
8333	Ⅱ-4900	東本庄	みなべ町	東本庄	東本庄(Ⅱ-4900)
8334	Ⅱ-4901	田殿	みなべ町	西本庄	田殿(Ⅱ-4901)
8335	Ⅱ-4902	西本庄5	みなべ町	西本庄	西本庄5(Ⅱ-4902)
8336	Ⅱ-4903	西本庄6	みなべ町	西本庄	西本庄6(Ⅱ-4903)
8337	Ⅱ-4904	西本庄7	みなべ町	西本庄	西本庄7(Ⅱ-4904)
8338	Ⅱ-4905	西本庄8	みなべ町	西本庄	西本庄8(Ⅱ-4905)
8339	Ⅱ-4906	西本庄9	みなべ町	西本庄	西本庄9(Ⅱ-4906)
8340	Ⅱ-4907	東本庄受領	みなべ町	東本庄	東本庄受領(Ⅱ-4907)
8341	Ⅱ-4908	西本庄10	みなべ町	西本庄	西本庄10(Ⅱ-4908)
8342	Ⅱ-4909	平野2	みなべ町	東本庄	平野2(Ⅱ-4909)
8343	Ⅱ-4910	東本庄六十川2	みなべ町	東本庄	東本庄六十川2(Ⅱ-4910)
8344	Ⅱ-4911	西本庄11	みなべ町	西本庄	西本庄11(Ⅱ-4911)
8345	Ⅱ-4912	研矢	みなべ町	東本庄	研矢(Ⅱ-4912)
8346	Ⅱ-4913	東本庄辺川	みなべ町	東本庄	東本庄辺川(Ⅱ-4913)
8347	Ⅱ-4914	東本庄五味1	みなべ町	東本庄	東本庄五味1(Ⅱ-4914)
8348	Ⅱ-4915	東本庄五味2	みなべ町	東本庄	東本庄五味2(Ⅱ-4915)
8349	Ⅱ-4916	東本庄下五味	みなべ町	西本庄	東本庄下五味(Ⅱ-4916)
8350	Ⅱ-4917	水越	みなべ町	西本庄	水越(Ⅱ-4917)
8351	Ⅱ-4918	東本庄上之段	みなべ町	東本庄	東本庄上之段(Ⅱ-4918)
8352	Ⅱ-4919	東本庄久地1	みなべ町	東本庄	東本庄久地1(Ⅱ-4919)
8353	Ⅱ-4920	東本庄久地2	みなべ町	東本庄	東本庄久地2(Ⅱ-4920)
8354	Ⅱ-4921	西本庄瓜谷1	みなべ町	西本庄	西本庄瓜谷1(Ⅱ-4921)
8355	Ⅱ-4922	西本庄瓜谷2	みなべ町	西本庄	西本庄瓜谷2(Ⅱ-4922)
8356	Ⅱ-4923	黒栖	みなべ町	晩稲	黒栖(Ⅱ-4923)
8357	Ⅱ-4924	東大谷	みなべ町	晩稲	東大谷(Ⅱ-4924)
8358	Ⅱ-4925	北小谷	みなべ町	谷口	北小谷(Ⅱ-4925)
8359	Ⅱ-4926	清水原	みなべ町	晩稲	清水原(Ⅱ-4926)
8360	Ⅱ-4927	浦	みなべ町	晩稲	浦(Ⅱ-4927)
8361	Ⅱ-4929	大神宮前(2)	みなべ町	筋	大神宮前(2)(Ⅱ-4929)
8362	Ⅱ-4930	清川木の川18	みなべ町	清川	清川木の川18(Ⅱ-4930)
8363	Ⅱ-4931	清川奥軽井川9	みなべ町	清川	清川奥軽井川9(Ⅱ-4931)
8364	Ⅱ-4933	滝入谷6	みなべ町	滝	滝入谷6(Ⅱ-4933)
8365	Ⅱ-4934	熊瀬川8	みなべ町	熊瀬川	熊瀬川8(Ⅱ-4934)
8366	Ⅱ-4935	西本庄12	みなべ町	西本庄	西本庄12(Ⅱ-4935)
8367	Ⅱ-4936	東岩代久木1	みなべ町	東岩代	東岩代久木1(Ⅱ-4936)
8368	Ⅱ-4937	東岩代久木2	みなべ町	東岩代	東岩代久木2(Ⅱ-4937)
8369	Ⅱ-4938	東岩代久木3	みなべ町	東岩代	東岩代久木3(Ⅱ-4938)
8370	Ⅱ-4939	松の地	みなべ町	東岩代	松の地(Ⅱ-4939)
8371	Ⅱ-4940	東岩代久木4	みなべ町	東岩代	東岩代久木4(Ⅱ-4940)
8372	Ⅱ-4941	西岩代戸仲1	みなべ町	西岩代	西岩代戸仲1(Ⅱ-4941)
8373	Ⅱ-4942	有の木	みなべ町	東岩代	有の木(Ⅱ-4942)
8374	Ⅱ-4943	西岩代戸仲2	みなべ町	西岩代	西岩代戸仲2(Ⅱ-4943)
8375	Ⅱ-4944	東岩代有ノ木1	みなべ町	東岩代	東岩代有ノ木1(Ⅱ-4944)
8376	Ⅱ-4945	東岩代有ノ木2	みなべ町	東岩代	東岩代有ノ木2(Ⅱ-4945)
8377	Ⅱ-4946	東岩代久木5	みなべ町	東岩代	東岩代久木5(Ⅱ-4946)
8378	Ⅱ-4947	東岩代	みなべ町	山内	東岩代(Ⅱ-4947)
8379	Ⅱ-4948	東岩代久木6	みなべ町	東岩代	東岩代久木6(Ⅱ-4948)
8380	Ⅱ-4949	東岩代久木7	みなべ町	東岩代	東岩代久木7(Ⅱ-4949)
8381	Ⅱ-4950	戸仲	みなべ町	西岩代	戸仲(Ⅱ-4950)
8382	Ⅱ-4951	西岩代1	みなべ町	西岩代	西岩代1(Ⅱ-4951)
8383	Ⅱ-4952	西岩代2	みなべ町	西岩代	西岩代2(Ⅱ-4952)
8384	Ⅱ-4953	西岩代3	みなべ町	西岩代	西岩代3(Ⅱ-4953)
8385	Ⅱ-4954	西岩代4	みなべ町	西岩代	西岩代4(Ⅱ-4954)
8386	Ⅱ-4955	向山	みなべ町	西岩代	向山(Ⅱ-4955)

06-04-00 土砂災害警戒区域（急傾斜地の崩壊）

No	区域番号	区域名	市町村名	大字	区域名
8387	Ⅱ-4956	羽柿谷	みなべ町	西岩代	羽柿谷(Ⅱ-4956)
8388	Ⅱ-4957	東岩代東中村1	みなべ町	東岩代	東岩代東中村1(Ⅱ-4957)
8389	Ⅱ-4958	西岩代向山1	みなべ町	西岩代	西岩代向山1(Ⅱ-4958)
8390	Ⅱ-4959	東岩代東中村2	みなべ町	東岩代	東岩代東中村2(Ⅱ-4959)
8391	Ⅱ-4960	東岩代山内	みなべ町	山内	東岩代山内(Ⅱ-4960)
8392	Ⅱ-4961	東岩代東中村3	みなべ町	東岩代	東岩代東中村3(Ⅱ-4961)
8393	Ⅱ-4962	西岩代向山2	みなべ町	西岩代	西岩代向山2(Ⅱ-4962)
8394	Ⅱ-4963	西岩代5	みなべ町	西岩代	西岩代5(Ⅱ-4963)
8395	Ⅱ-4964	東岩代東中村4	みなべ町	東岩代	東岩代東中村4(Ⅱ-4964)
8396	Ⅱ-4965	山内井谷	みなべ町	山内	山内井谷(Ⅱ-4965)
8397	Ⅱ-4966	山内1	みなべ町	山内	山内1(Ⅱ-4966)
8398	Ⅱ-4967	山内2	みなべ町	山内	山内2(Ⅱ-4967)
8399	Ⅱ-4968	山内3	みなべ町	山内	山内3(Ⅱ-4968)
8400	Ⅱ-4969	塚2	みなべ町	塚田	塚2(Ⅱ-4969)
8401	Ⅱ-50090	清川(369)	みなべ町	清川	清川(369)(Ⅱ-50090)
8402	Ⅱ-50091	清川(325)	みなべ町	清川	清川(325)(Ⅱ-50091)
8403	Ⅱ-50092	清川(323)	みなべ町	清川	清川(323)(Ⅱ-50092)
8404	Ⅱ-50093	清川(318)	みなべ町	清川	清川(318)(Ⅱ-50093)
8405	Ⅱ-50094	清川(295)	みなべ町	清川	清川(295)(Ⅱ-50094)
8406	Ⅱ-50095	清川(278)	みなべ町	清川	清川(278)(Ⅱ-50095)
8407	Ⅱ-50096	清川(277)	みなべ町	清川	清川(277)(Ⅱ-50096)
8408	Ⅱ-50097	清川(266)	みなべ町	清川	清川(266)(Ⅱ-50097)
8409	Ⅱ-50098	清川(265)	みなべ町	清川	清川(265)(Ⅱ-50098)
8410	Ⅱ-50099	清川(258)	みなべ町	清川	清川(258)(Ⅱ-50099)
8411	Ⅱ-50100	清川(222)	みなべ町	清川	清川(222)(Ⅱ-50100)
8412	Ⅱ-50101	清川(199)	みなべ町	清川	清川(199)(Ⅱ-50101)
8413	Ⅱ-50102	清川(183)	みなべ町	清川	清川(183)(Ⅱ-50102)
8414	Ⅱ-50103	清川(175)	みなべ町	清川	清川(175)(Ⅱ-50103)
8415	Ⅱ-50104	清川(174)	みなべ町	清川	清川(174)(Ⅱ-50104)
8416	Ⅱ-50105	清川(161)	みなべ町	清川	清川(161)(Ⅱ-50105)
8417	Ⅱ-50106	清川(153)	みなべ町	清川	清川(153)(Ⅱ-50106)
8418	Ⅱ-50107	清川(148)	みなべ町	清川	清川(148)(Ⅱ-50107)
8419	Ⅱ-50108	清川(146)	みなべ町	清川	清川(146)(Ⅱ-50108)
8420	Ⅱ-50109	清川(135)	みなべ町	清川	清川(135)(Ⅱ-50109)
8421	Ⅱ-50110	清川(131)	みなべ町	清川	清川(131)(Ⅱ-50110)
8422	Ⅱ-50111	清川(116)	みなべ町	清川	清川(116)(Ⅱ-50111)
8423	Ⅱ-50112	清川(115)	みなべ町	清川	清川(115)(Ⅱ-50112)
8424	Ⅱ-50113	清川(058)	みなべ町	清川	清川(058)(Ⅱ-50113)
8425	Ⅱ-50114	清川(056)	みなべ町	清川	清川(056)(Ⅱ-50114)
8426	Ⅱ-50115	清川57	みなべ町	清川	清川57(Ⅱ-50115)
8427	Ⅱ-50116	清川58	みなべ町	清川	清川58(Ⅱ-50116)
8428	Ⅱ-50117	清川59	みなべ町	清川	清川59(Ⅱ-50117)
8429	Ⅱ-50119	清川61	みなべ町	清川	清川61(Ⅱ-50119)
8430	Ⅱ-50120	清川62	みなべ町	清川	清川62(Ⅱ-50120)
8431	Ⅱ-50121	清川63	みなべ町	清川	清川63(Ⅱ-50121)
8432	Ⅱ-50122	清川64	みなべ町	清川	清川64(Ⅱ-50122)
8433	Ⅱ-50124	東岩代5	みなべ町	東岩代	東岩代5(Ⅱ-50124)
8434	Ⅱ-50125	東岩代6	みなべ町	東岩代	東岩代6(Ⅱ-50125)
8435	Ⅱ-50126	東岩代7	みなべ町	東岩代	東岩代7(Ⅱ-50126)
8436	Ⅱ-50127	東岩代8	みなべ町	東岩代	東岩代8(Ⅱ-50127)
8437	Ⅱ-50172	西岩代9	みなべ町	西岩代	西岩代9(Ⅱ-50172)
8438	Ⅱ-50174	西岩代11	みなべ町	西岩代	西岩代11(Ⅱ-50174)
8439	Ⅱ-50176	西岩代13	みなべ町	西岩代	西岩代13(Ⅱ-50176)
8440	Ⅱ-50177	西岩代14	みなべ町	西岩代	西岩代14(Ⅱ-50177)
8441	Ⅱ-50178	西岩代15	みなべ町	西岩代	西岩代15(Ⅱ-50178)
8442	Ⅱ-50179	西岩代16	みなべ町	西岩代	西岩代16(Ⅱ-50179)
8443	Ⅱ-50180	西岩代17	みなべ町	西岩代	西岩代17(Ⅱ-50180)
8444	Ⅱ-50181	西岩代18	みなべ町	西岩代	西岩代18(Ⅱ-50181)
8445	Ⅱ-50182	西岩代19	みなべ町	西岩代	西岩代19(Ⅱ-50182)
8446	Ⅱ-50185	西岩代22	みなべ町	西岩代	西岩代22(Ⅱ-50185)
8447	Ⅱ-50186	西岩代23	みなべ町	西岩代	西岩代23(Ⅱ-50186)
8448	Ⅱ-50187	西岩代24	みなべ町	西岩代	西岩代24(Ⅱ-50187)
8449	Ⅱ-50188	西岩代25	みなべ町	西岩代	西岩代25(Ⅱ-50188)
8450	Ⅱ-50189	西岩代26	みなべ町	西岩代	西岩代26(Ⅱ-50189)
8451	Ⅱ-50190	西岩代27	みなべ町	西岩代	西岩代27(Ⅱ-50190)

06-04-00 土砂災害警戒区域（急傾斜地の崩壊）

No	区域番号	区域名	市町村名	大字	区域名
8452	Ⅱ-50191	西岩代28	みなべ町	西岩代	西岩代28(Ⅱ-50191)
8453	Ⅱ-50210	高野101	みなべ町	高野	高野101(Ⅱ-50210)
8454	Ⅱ-50211	高野102	みなべ町	高野	高野102(Ⅱ-50211)
8455	Ⅱ-50212	高野103	みなべ町	高野	高野103(Ⅱ-50212)
8456	Ⅱ-50213	高野104	みなべ町	高野	高野104(Ⅱ-50213)
8457	Ⅱ-50214	高野105	みなべ町	高野	高野105(Ⅱ-50214)
8458	Ⅱ-50215	高野106	みなべ町	高野	高野106(Ⅱ-50215)
8459	Ⅱ-50237	東本庄(101)	みなべ町	東本庄	東本庄(101)(Ⅱ-50237)
8460	Ⅱ-50238	東本庄(102)	みなべ町	東本庄	東本庄(102)(Ⅱ-50238)
8461	Ⅱ-50239	東本庄(103)	みなべ町	東本庄	東本庄(103)(Ⅱ-50239)
8462	Ⅱ-50240	東本庄(104)	みなべ町	東本庄	東本庄(104)(Ⅱ-50240)
8463	Ⅱ-50241	東本庄(106)	みなべ町	東本庄	東本庄(106)(Ⅱ-50241)
8464	Ⅱ-50242	東本庄(107)	みなべ町	東本庄	東本庄(107)(Ⅱ-50242)
8465	Ⅱ-50243	東本庄(108)	みなべ町	東本庄	東本庄(108)(Ⅱ-50243)
8466	Ⅱ-50244	東本庄(109)	みなべ町	東本庄	東本庄(109)(Ⅱ-50244)
8467	Ⅱ-50245	東本庄(110)	みなべ町	東本庄	東本庄(110)(Ⅱ-50245)
8468	Ⅱ-50246	東本庄(111)	みなべ町	東本庄	東本庄(111)(Ⅱ-50246)
8469	Ⅱ-50247	東本庄(112)	みなべ町	東本庄	東本庄(112)(Ⅱ-50247)
8470	Ⅱ-50248	東本庄(113)	みなべ町	東本庄	東本庄(113)(Ⅱ-50248)
8471	Ⅱ-50249	東本庄(114)	みなべ町	東本庄	東本庄(114)(Ⅱ-50249)
8472	Ⅱ-50277	西本庄(102)	みなべ町	西本庄	西本庄(102)(Ⅱ-50277)
8473	Ⅱ-50278	西本庄(103)	みなべ町	西本庄	西本庄(103)(Ⅱ-50278)
8474	Ⅱ-50279	西本庄(104)	みなべ町	西本庄	西本庄(104)(Ⅱ-50279)
8475	Ⅱ-50280	西本庄(105)	みなべ町	西本庄	西本庄(105)(Ⅱ-50280)
8476	Ⅱ-50281	西本庄(106)	みなべ町	西本庄	西本庄(106)(Ⅱ-50281)
8477	Ⅱ-50282	西本庄(107)	みなべ町	西本庄	西本庄(107)(Ⅱ-50282)
8478	Ⅱ-50283	西本庄(108)	みなべ町	西本庄	西本庄(108)(Ⅱ-50283)
8479	Ⅱ-50284	西本庄(109)	みなべ町	西本庄	西本庄(109)(Ⅱ-50284)
8480	Ⅱ-50285	西本庄(110)	みなべ町	西本庄	西本庄(110)(Ⅱ-50285)
8481	Ⅱ-50286	西本庄(111)	みなべ町	西本庄	西本庄(111)(Ⅱ-50286)
8482	Ⅱ-50287	西本庄(112)	みなべ町	西本庄	西本庄(112)(Ⅱ-50287)
8483	Ⅱ-50288	西本庄(113)	みなべ町	西本庄	西本庄(113)(Ⅱ-50288)
8484	Ⅱ-50289	西本庄(114)	みなべ町	西本庄	西本庄(114)(Ⅱ-50289)
8485	Ⅱ-50290	西本庄(115)	みなべ町	西本庄	西本庄(115)(Ⅱ-50290)
8486	Ⅱ-50299	市井川(101)	みなべ町	市井川	市井川(101)(Ⅱ-50299)
8487	Ⅱ-50301	市井川(103)	みなべ町	市井川	市井川(103)(Ⅱ-50301)
8488	Ⅱ-50355	滝(101)	みなべ町	滝	滝(101)(Ⅱ-50355)
8489	Ⅱ-50356	滝(102)	みなべ町	滝	滝(102)(Ⅱ-50356)
8490	Ⅱ-50357	滝(103)	みなべ町	滝	滝(103)(Ⅱ-50357)
8491	Ⅱ-50358	滝(104)	みなべ町	滝	滝(104)(Ⅱ-50358)
8492	Ⅱ-50359	滝(105)	みなべ町	滝	滝(105)(Ⅱ-50359)
8493	Ⅱ-50360	滝(106)	みなべ町	滝	滝(106)(Ⅱ-50360)
8494	Ⅱ-50361	滝(107)	みなべ町	滝	滝(107)(Ⅱ-50361)
8495	Ⅱ-50362	滝(108)	みなべ町	滝	滝(108)(Ⅱ-50362)
8496	Ⅱ-50363	滝(109)	みなべ町	滝	滝(109)(Ⅱ-50363)
8497	Ⅱ-50364	滝(110)	みなべ町	滝	滝(110)(Ⅱ-50364)
8498	Ⅱ-50365	塚(106)	みなべ町	塚	塚(106)(Ⅱ-50365)
8499	Ⅱ-50366	塚(107)	みなべ町	塚	塚(107)(Ⅱ-50366)
8500	Ⅱ-50367	塚(108)	みなべ町	塚	塚(108)(Ⅱ-50367)
8501	Ⅱ-50368	塚(109)	みなべ町	塚	塚(109)(Ⅱ-50368)
8502	Ⅱ-50369	塚(110)	みなべ町	塚	塚(110)(Ⅱ-50369)
8503	Ⅱ-50370	塚(111)	みなべ町	塚	塚(111)(Ⅱ-50370)
8504	Ⅱ-50371	塚(112)	みなべ町	塚	塚(112)(Ⅱ-50371)
8505	Ⅱ-50372	塚(113)	みなべ町	塚	塚(113)(Ⅱ-50372)
8506	Ⅱ-50373	市井川(104)	みなべ町	市井川	市井川(104)(Ⅱ-50373)
8507	Ⅱ-50374	市井川(105)	みなべ町	市井川	市井川(105)(Ⅱ-50374)
8508	Ⅱ-50456	東神野川(101)	みなべ町	東神野川	東神野川(101)(Ⅱ-50456)
8509	Ⅱ-50457	東神野川(102)	みなべ町	東神野川	東神野川(102)(Ⅱ-50457)
8510	Ⅱ-50458	東神野川(103)	みなべ町	東神野川	東神野川(103)(Ⅱ-50458)
8511	Ⅱ-50459	東神野川(104)	みなべ町	東神野川	東神野川(104)(Ⅱ-50459)
8512	Ⅱ-50460	東神野川(105)	みなべ町	東神野川	東神野川(105)(Ⅱ-50460)
8513	Ⅱ-50461	東神野川(106)	みなべ町	東神野川	東神野川(106)(Ⅱ-50461)
8514	Ⅱ-50462	東神野川(107)	みなべ町	東神野川	東神野川(107)(Ⅱ-50462)
8515	Ⅱ-50463	東神野川(108)	みなべ町	東神野川	東神野川(108)(Ⅱ-50463)
8516	Ⅱ-50464	東神野川(109)	みなべ町	東神野川	東神野川(109)(Ⅱ-50464)

06-04-00 土砂災害警戒区域（急傾斜地の崩壊）

No	区域番号	区域名	市町村名	大字	区域名
8517	Ⅱ-50465	東神野川(110)	みなべ町	東神野川	東神野川(110)(Ⅱ-50465)
8518	Ⅱ-50466	東神野川(111)	みなべ町	東神野川	東神野川(111)(Ⅱ-50466)
8519	Ⅱ-50557	島之瀬(101)	みなべ町	島之瀬	島之瀬(101)(Ⅱ-50557)
8520	Ⅱ-50558	土井(101)	みなべ町	土井	土井(101)(Ⅱ-50558)
8521	Ⅱ-50559	土井(102)	みなべ町	土井	土井(102)(Ⅱ-50559)
8522	Ⅱ-50560	土井(103)	みなべ町	土井	土井(103)(Ⅱ-50560)
8523	Ⅱ-50561	土井(104)	みなべ町	土井	土井(104)(Ⅱ-50561)
8524	Ⅱ-50562	土井(105)	みなべ町	土井	土井(105)(Ⅱ-50562)
8525	Ⅱ-50653	筋(101)	みなべ町	筋	筋(101)(Ⅱ-50653)
8526	Ⅱ-50654	筋(102)	みなべ町	筋	筋(102)(Ⅱ-50654)
8527	Ⅱ-50655	筋(103)	みなべ町	筋	筋(103)(Ⅱ-50655)
8528	Ⅱ-50656	筋(104)	みなべ町	筋	筋(104)(Ⅱ-50656)
8529	Ⅱ-50657	谷口(101)	みなべ町	谷口	谷口(101)(Ⅱ-50657)
8530	Ⅱ-50658	広野(102)	みなべ町	広野	広野(102)(Ⅱ-50658)
8531	Ⅱ-50659	広野(103)	みなべ町	広野	広野(103)(Ⅱ-50659)
8532	Ⅱ-50660	熊岡(101)	みなべ町	熊岡	熊岡(101)(Ⅱ-50660)
8533	Ⅱ-50661	熊岡(102)	みなべ町	熊岡	熊岡(102)(Ⅱ-50661)
8534	Ⅱ-50662	熊岡(103)	みなべ町	熊岡	熊岡(103)(Ⅱ-50662)
8535	Ⅱ-50663	熊岡(104)	みなべ町	熊岡	熊岡(104)(Ⅱ-50663)
8536	Ⅱ-50664	熊岡(105)	みなべ町	熊岡	熊岡(105)(Ⅱ-50664)
8537	Ⅱ-50665	熊岡(106)	みなべ町	熊岡	熊岡(106)(Ⅱ-50665)
8538	Ⅱ-50666	晩稲(101)	みなべ町	晩稲	晩稲(101)(Ⅱ-50666)
8539	Ⅱ-50667	晩稲(102)	みなべ町	晩稲	晩稲(102)(Ⅱ-50667)
8540	Ⅱ-50668	晩稲(103)	みなべ町	晩稲	晩稲(103)(Ⅱ-50668)
8541	Ⅱ-50669	晩稲(105)	みなべ町	晩稲	晩稲(105)(Ⅱ-50669)
8542	Ⅱ-50670	晩稲(106)	みなべ町	晩稲	晩稲(106)(Ⅱ-50670)
8543	Ⅱ-50671	晩稲(107)	みなべ町	晩稲	晩稲(107)(Ⅱ-50671)
8544	Ⅱ-50672	晩稲(108)	みなべ町	晩稲	晩稲(108)(Ⅱ-50672)
8545	Ⅱ-50673	晩稲(109)	みなべ町	晩稲	晩稲(109)(Ⅱ-50673)
8546	Ⅱ-50674	晩稲(110)	みなべ町	晩稲	晩稲(110)(Ⅱ-50674)
8547	Ⅱ-50675	晩稲(111)	みなべ町	晩稲	晩稲(111)(Ⅱ-50675)
8548	Ⅱ-50676	晩稲(112)	みなべ町	晩稲	晩稲(112)(Ⅱ-50676)
8549	Ⅱ-50677	晩稲(113)	みなべ町	晩稲	晩稲(113)(Ⅱ-50677)
8550	Ⅱ-50678	晩稲(115)	みなべ町	晩稲	晩稲(115)(Ⅱ-50678)
8551	Ⅱ-50679	晩稲(116)	みなべ町	晩稲	晩稲(116)(Ⅱ-50679)
8552	Ⅱ-50680	晩稲(118)	みなべ町	晩稲	晩稲(118)(Ⅱ-50680)
8553	Ⅱ-50681	晩稲(119)	みなべ町	晩稲	晩稲(119)(Ⅱ-50681)
8554	Ⅱ-50682	晩稲(120)	みなべ町	晩稲	晩稲(120)(Ⅱ-50682)
8555	Ⅱ-50683	晩稲(121)	みなべ町	晩稲	晩稲(121)(Ⅱ-50683)
8556	Ⅱ-50684	晩稲(122)	みなべ町	晩稲	晩稲(122)(Ⅱ-50684)
8557	Ⅱ-50685	晩稲(123)	みなべ町	晩稲	晩稲(123)(Ⅱ-50685)
8558	Ⅱ-50686	晩稲(124)	みなべ町	晩稲	晩稲(124)(Ⅱ-50686)
8559	Ⅱ-50687	晩稲(125)	みなべ町	晩稲	晩稲(125)(Ⅱ-50687)
8560	Ⅱ-50688	晩稲(127)	みなべ町	晩稲	晩稲(127)(Ⅱ-50688)
8561	Ⅱ-50689	晩稲(128)	みなべ町	晩稲	晩稲(128)(Ⅱ-50689)
8562	Ⅱ-50690	晩稲(129)	みなべ町	晩稲	晩稲(129)(Ⅱ-50690)
8563	Ⅱ-50702	埴田(101)	みなべ町	埴田	埴田(101)(Ⅱ-50702)
8564	Ⅱ-50703	埴田(102)	みなべ町	埴田	埴田(102)(Ⅱ-50703)
8565	Ⅱ-50704	埴田(103)	みなべ町	埴田	埴田(103)(Ⅱ-50704)
8566	Ⅱ-50705	埴田(105)	みなべ町	埴田	埴田(105)(Ⅱ-50705)
8567	Ⅱ-50706	埴田(106)	みなべ町	埴田	埴田(106)(Ⅱ-50706)
8568	Ⅱ-50707	埴田(109)	みなべ町	埴田	埴田(109)(Ⅱ-50707)
8569	Ⅱ-50708	埴田(110)	みなべ町	埴田	埴田(110)(Ⅱ-50708)
8570	Ⅱ-50709	埴田(111)	みなべ町	埴田	埴田(111)(Ⅱ-50709)
8571	Ⅱ-50710	埴田(114)	みなべ町	埴田	埴田(114)(Ⅱ-50710)
8572	Ⅱ-50711	埴田(115)	みなべ町	埴田	埴田(115)(Ⅱ-50711)
8573	Ⅱ-50712	山内(102)	みなべ町	山内	山内(102)(Ⅱ-50712)
8574	Ⅱ-50713	山内(103)	みなべ町	山内	山内(103)(Ⅱ-50713)
8575	Ⅱ-50714	山内(104)	みなべ町	山内	山内(104)(Ⅱ-50714)
8576	Ⅱ-50715	山内(106)	みなべ町	山内	山内(106)(Ⅱ-50715)
8577	Ⅱ-50716	山内(107)	みなべ町	山内	山内(107)(Ⅱ-50716)
8578	Ⅱ-50717	山内(108)	みなべ町	山内	山内(108)(Ⅱ-50717)
8579	Ⅱ-50718	山内(109)	みなべ町	山内	山内(109)(Ⅱ-50718)
8580	Ⅱ-50719	山内(110)	みなべ町	山内	山内(110)(Ⅱ-50719)
8581	Ⅱ-50720	山内(111)	みなべ町	山内	山内(111)(Ⅱ-50720)

06-04-00 土砂災害警戒区域（急傾斜地の崩壊）

No	区域番号	区域名	市町村名	大字	区域名
8582	Ⅱ-50721	山内(112)	みなべ町	山内	山内(112)(Ⅱ-50721)
8583	Ⅱ-50722	山内(114)	みなべ町	山内	山内(114)(Ⅱ-50722)
8584	Ⅱ-50723	山内(115)	みなべ町	山内	山内(115)(Ⅱ-50723)
8585	Ⅱ-50724	山内(116)	みなべ町	山内	山内(116)(Ⅱ-50724)
8586	Ⅱ-50725	山内(117)	みなべ町	山内	山内(117)(Ⅱ-50725)
8587	Ⅱ-50726	山内(118)	みなべ町	山内	山内(118)(Ⅱ-50726)
8588	Ⅱ-50727	山内(119)	みなべ町	山内	山内(119)(Ⅱ-50727)
8589	Ⅱ-50728	山内(121)	みなべ町	山内	山内(121)(Ⅱ-50728)
8590	Ⅱ-50729	山内(122)	みなべ町	山内	山内(122)(Ⅱ-50729)
8591	Ⅱ-50730	山内(123)	みなべ町	山内	山内(123)(Ⅱ-50730)
8592	Ⅱ-50783	熊瀬川(101)	みなべ町	熊瀬川	熊瀬川(101)(Ⅱ-50783)
8593	Ⅱ-50784	熊瀬川(102)	みなべ町	熊瀬川	熊瀬川(102)(Ⅱ-50784)
8594	Ⅱ-50785	熊瀬川(103)	みなべ町	熊瀬川	熊瀬川(103)(Ⅱ-50785)
8595	Ⅱ-50786	熊瀬川(104)	みなべ町	熊瀬川	熊瀬川(104)(Ⅱ-50786)
8596	Ⅲ-2678	清川奥軽井川	みなべ町	清川	清川奥軽井川(Ⅲ-2678)
8597	Ⅲ-2679	清川25	みなべ町	清川	清川25(Ⅲ-2679)
8598	Ⅲ-2680	清川26	みなべ町	清川	清川26(Ⅲ-2680)
8599	Ⅲ-2682	清川28	みなべ町	清川	清川28(Ⅲ-2682)
8600	Ⅲ-2683	清川31	みなべ町	清川	清川31(Ⅲ-2683)
8601	Ⅲ-2684	清川29	みなべ町	清川	清川29(Ⅲ-2684)
8602	Ⅲ-2689	清川名之内	みなべ町	清川	清川名之内(Ⅲ-2689)
8603	Ⅲ-2690	清川13	みなべ町	清川	清川13(Ⅲ-2690)
8604	Ⅲ-2691	清川14	みなべ町	清川	清川14(Ⅲ-2691)
8605	Ⅲ-2692	東神野川13	みなべ町	東神野川	東神野川13(Ⅲ-2692)
8606	Ⅲ-2693	清川15	みなべ町	清川	清川15(Ⅲ-2693)
8607	Ⅲ-2694	清川17	みなべ町	清川	清川17(Ⅲ-2694)
8608	Ⅲ-2697	清川18	みなべ町	清川	清川18(Ⅲ-2697)
8609	Ⅲ-2698	清川20	みなべ町	清川	清川20(Ⅲ-2698)
8610	Ⅲ-2699	滝入谷7	みなべ町	滝	滝入谷7(Ⅲ-2699)
8611	Ⅲ-2700	清川21	みなべ町	清川	清川21(Ⅲ-2700)
8612	Ⅲ-2701	東神野川14	みなべ町	島之瀬	東神野川14(Ⅲ-2701)
8613	Ⅲ-2702	清川22	みなべ町	清川	清川22(Ⅲ-2702)
8614	Ⅲ-2703	清川23	みなべ町	清川	清川23(Ⅲ-2703)
8615	Ⅲ-2704	清川24	みなべ町	清川	清川24(Ⅲ-2704)
8616	Ⅲ-2705	滝入谷8	みなべ町	滝	滝入谷8(Ⅲ-2705)
8617	Ⅲ-2706	熊瀬川19	みなべ町	熊瀬川	熊瀬川19(Ⅲ-2706)
8618	Ⅲ-2713	東本庄久地6	みなべ町	東本庄	東本庄久地6(Ⅲ-2713)
8619	Ⅲ-2714	東本庄2	みなべ町	東本庄	東本庄2(Ⅲ-2714)
8620	Ⅲ-2715	西本庄17	みなべ町	西本庄	西本庄17(Ⅲ-2715)
8621	Ⅲ-2716	西本庄18	みなべ町	西本庄	西本庄18(Ⅲ-2716)
8622	Ⅲ-2719	東本庄久地7	みなべ町	東本庄	東本庄久地7(Ⅲ-2719)
8623	Ⅲ-2720	東本庄久地3	みなべ町	東本庄	東本庄久地3(Ⅲ-2720)
8624	Ⅲ-2721	東本庄久地4・五条	みなべ町	東本庄	東本庄久地4・五条(Ⅲ-2721)
8625	Ⅲ-2723	東本庄久地5	みなべ町	東本庄	東本庄久地5(Ⅲ-2723)
8626	Ⅲ-2724	西本庄宮	みなべ町	西本庄	西本庄宮(Ⅲ-2724)
8627	Ⅲ-2726	西岩代戸仲8	みなべ町	西岩代	西岩代戸仲8(Ⅲ-2726)
8628	Ⅲ-2727	西岩代戸仲9	みなべ町	西岩代	西岩代戸仲9(Ⅲ-2727)
8629	Ⅲ-2728	西岩代戸仲3	みなべ町	西岩代	西岩代戸仲3(Ⅲ-2728)
8630	Ⅲ-2729	東岩代1	みなべ町	東岩代	東岩代1(Ⅲ-2729)
8631	Ⅲ-2730	西岩代戸仲4	みなべ町	西岩代	西岩代戸仲4(Ⅲ-2730)
8632	Ⅲ-2731	西岩代戸仲5	みなべ町	西岩代	西岩代戸仲5(Ⅲ-2731)
8633	Ⅲ-2732	西岩代戸仲6	みなべ町	西岩代	西岩代戸仲6(Ⅲ-2732)
8634	Ⅲ-2733	東岩代2	みなべ町	東岩代	東岩代2(Ⅲ-2733)
8635	Ⅲ-2734	西岩代戸仲7	みなべ町	西岩代	西岩代戸仲7(Ⅲ-2734)
8636	Ⅲ-2735	東岩代3	みなべ町	東岩代	東岩代3(Ⅲ-2735)
8637	Ⅲ-2736	山内	みなべ町	山内	山内(Ⅲ-2736)
8638	I-982	東宮谷2	日高川町	山野	東宮谷2(I-982)
8639	I-983	留馬場	日高川町	山野	留馬場(I-983)
8640	I-984	向山野	日高川町	山野	向山野(I-984)
8641	I-985	上五味	日高川町	山野	上五味(I-985)
8642	I-987	主郷	日高川町	山野	主郷(I-987)
8643	I-989	高畑	日高川町	江川	高畑(I-989)
8644	I-990	市井谷	日高川町	江川	市井谷(I-990)
8645	I-991	胡桃谷	日高川町	江川	胡桃谷(I-991)
8646	I-992	下江川	日高川町	江川	下江川(I-992)

06-04-00 土砂災害警戒区域（急傾斜地の崩壊）

No	区域番号	区域名	市町村名	大字	区域名
8647	I-993	和佐	日高川町	和佐	和佐(I-993)
8648	I-994	志どし	日高川町	和佐	志どし(I-994)
8649	I-995	松瀬2	日高川町	松瀬	松瀬2(I-995)
8650	I-998	東谷口	日高川町	藤野川	東谷口(I-998)
8651	I-999	平川	日高川町	平川	平川(I-999)
8652	I-1000	平川	日高川町	平川	平川(I-1000)
8653	I-1001	森前田首	日高川町	平川	森前田首(I-1001)
8654	I-1003	三津ノ川	日高川町	山野	三津ノ川(I-1003)
8655	I-1004	岡原	日高川町	和佐	岡原(I-1004)
8656	I-1005	野上寺畑	日高川町	玄子	野上寺畑(I-1005)
8657	I-1006	下玄子	日高川町	玄子	下玄子(I-1006)
8658	I-1007	入野(2)	日高川町	入野	入野(2)(I-1007)
8659	I-1008	入野	日高川町	入野	入野(I-1008)
8660	I-1010	滝ノ谷	日高川町	小熊	滝ノ谷(I-1010)
8661	I-1011	坂本1	日高川町	船津	坂本1(I-1011)
8662	I-1013	岡本1	日高川町	船津	岡本1(I-1013)
8663	I-1014	小津茂	日高川町	船津	小津茂(I-1014)
8664	I-1016	下滝本	日高川町	船津	下滝本(I-1016)
8665	I-1018	上滝本	日高川町	船津	上滝本(I-1018)
8666	I-1021	西原	日高川町		西原(I-1021)
8667	I-1022	本郷	日高川町	高津尾	本郷(I-1022)
8668	I-1024	広瀬	日高川町	高津尾	広瀬(I-1024)
8669	I-1025	滝尻	日高川町	高津尾	滝尻(I-1025)
8670	I-1028	尾曾	日高川町	高津尾	尾曾(I-1028)
8671	I-1029	藤平	日高川町		藤平(I-1029)
8672	I-1030	中木	日高川町	高津尾	中木(I-1030)
8673	I-1031	佐井	日高川町	佐井	佐井(I-1031)
8674	I-1033	佐井新田1	日高川町	佐井	佐井新田1(I-1033)
8675	I-1035	坂野川	日高川町	坂野川	坂野川(I-1035)
8676	I-1038	三佐1	日高川町	三佐	三佐1(I-1038)
8677	I-1040	田尻	日高川町	田尻	田尻(I-1040)
8678	I-1041	小釜本	日高川町	小釜本	小釜本(I-1041)
8679	I-1042	下田原1	日高川町	下田原	下田原1(I-1042)
8680	I-1044	上田原	日高川町	上田原	上田原(I-1044)
8681	I-1045	三十木	日高川町	三十木	三十木(I-1045)
8682	I-1046	姉子1	日高川町	姉子	姉子1(I-1046)
8683	I-1048	原日浦	日高川町	原日浦	原日浦(I-1048)
8684	I-1049	平岩	日高川町	原日浦平岩	平岩(I-1049)
8685	I-1050	弥谷	日高川町	弥谷	弥谷(I-1050)
8686	I-1052	鳥居原	日高川町	皆瀬	鳥居原(I-1052)
8687	I-1053	川原河1	日高川町	川原河	川原河1(I-1053)
8688	I-1054	大津呂	日高川町	皆瀬	大津呂(I-1054)
8689	I-1055	皆瀬・霧谷	日高川町	皆瀬	皆瀬・霧谷(I-1055)
8690	I-1056	堂ノ前・霧谷	日高川町	皆瀬	堂ノ前・霧谷(I-1056)
8691	I-1058	下郷原	日高川町	皆瀬	下郷原(I-1058)
8692	I-1060	西1	日高川町	愛川	西1(I-1060)
8693	I-1061	李	日高川町	愛川	李(I-1061)
8694	I-1062	北林	日高川町	愛川	北林(I-1062)
8695	I-1063	李	日高川町	愛川	李(I-1063)
8696	I-1065	北谷2	日高川町	皆瀬	北谷2(I-1065)
8697	I-1066	梅坂	日高川町	皆瀬	梅坂(I-1066)
8698	I-1067	浅間1	日高川町	浅間	浅間1(I-1067)
8699	I-1068	上越方	日高川町	上越方	上越方(I-1068)
8700	I-1069	下越方	日高川町	皆瀬	下越方(I-1069)
8701	I-1070	中垣内前1・中垣内前2	日高川町	熊野川	中垣内前1・中垣内前2(I-1070)
8702	I-1071	中切レ(1)・中切レ2	日高川町	熊野川	中切レ(1)・中切レ2(I-1071)
8703	I-1072	上の段1	日高川町	熊野川	上の段1(I-1072)
8704	I-1073	愛口	日高川町	初湯川	愛口(I-1073)
8705	I-1075	笠松	日高川町	初湯川	笠松(I-1075)
8706	I-1076	片串	日高川町	初湯川	片串(I-1076)
8707	I-1078	追谷	日高川町	上初湯川	追谷(I-1078)
8708	I-1079	坂本3	日高川町	初湯川	坂本3(I-1079)
8709	I-1080	橋渡	日高川町	上初湯川	橋渡(I-1080)
8710	I-1081	門	日高川町	上初湯川	門(I-1081)
8711	I-1084	橋渡	日高川町	上初湯川	橋渡(I-1084)

06-04-00 土砂災害警戒区域（急傾斜地の崩壊）

No	区域番号	区域名	市町村名	大字	区域名
8712	I-1085	垣内原	日高川町	上初湯川	垣内原(I-1085)
8713	I-1087	和田1	日高川町	上初湯川	和田1(I-1087)
8714	I-1088	西ノ川	日高川町	寒川	西ノ川(I-1088)
8715	I-1093	ヲソ越エ	日高川町	寒川	ヲソ越エ(I-1093)
8716	I-1096	梅原	日高川町	寒川	梅原(I-1096)
8717	I-1098	ハザノ谷・碓ノ谷(2)	日高川町	寒川	ハザノ谷・碓ノ谷(2)(I-1098)
8718	I-1099	蛇原	日高川町	寒川	蛇原(I-1099)
8719	I-1101	平野	日高川町	寒川	平野(I-1101)
8720	I-1102	上平1	日高川町	寒川	上平1(I-1102)
8721	I-1103	曾ワ垣内	日高川町	寒川	曾ワ垣内(I-1103)
8722	I-2165	岡本2	日高川町	山野	岡本2(I-2165)
8723	I-2166	山野西	日高川町	山野	山野西(I-2166)
8724	I-2169	上ノ裏	日高川町	小熊	上ノ裏(I-2169)
8725	I-2282	江川	日高川町	江川	江川(I-2282)
8726	I-2283	若野	日高川町	若野	若野(I-2283)
8727	I-2285	畑ヶ瀬	日高川町	坂野川	畑ヶ瀬(I-2285)
8728	I-2286	三十井川	日高川町	三十井川	三十井川(I-2286)
8729	I-2289	伊佐ノ川	日高川町	高津尾	伊佐ノ川(I-2289)
8730	I-3967	重家	日高川町	江川	重家(I-3967)
8731	I-3968	三百瀬	日高川町	三百瀬	三百瀬(I-3968)
8732	I-3969	三百瀬2・三百瀬	日高川町	三百瀬	三百瀬2・三百瀬(I-3969)
8733	I-3970	下平川中	日高川町	平川	下平川中(I-3970)
8734	I-3971	藤野川	日高川町	藤野川	藤野川(I-3971)
8735	I-3972	鐘巻	日高川町	鐘巻	鐘巻(I-3972)
8736	I-3974	山野大滝川1	日高川町	山野	山野大滝川1(I-3974)
8737	I-3975	山野大滝川2	日高川町	山野	山野大滝川2(I-3975)
8738	I-3976	江川	日高川町	江川	江川(I-3976)
8739	I-3977	江川2	日高川町	江川	江川2(I-3977)
8740	I-3978	江川3	日高川町	江川	江川3(I-3978)
8741	I-3979	江川下江川	日高川町	江川	江川下江川(I-3979)
8742	I-3980	江川4	日高川町	江川	江川4(I-3980)
8743	I-3981	山野市川1	日高川町	山野	山野市川1(I-3981)
8744	I-3984	原日浦平岩1	日高川町	原日浦平岩	原日浦平岩1(I-3984)
8745	I-3985	原日浦平岩2	日高川町	原日浦	原日浦平岩2(I-3985)
8746	I-3986	姉子2	日高川町	姉子	姉子2(I-3986)
8747	I-3987	船津下滝本1	日高川町	船津	船津下滝本1(I-3987)
8748	I-3988	船津下滝本2	日高川町	船津	船津下滝本2(I-3988)
8749	I-3989	下田原2	日高川町	下田原	下田原2(I-3989)
8750	I-3990	船津上滝本	日高川町	船津	船津上滝本(I-3990)
8751	I-3991①	船津下滝本3	日高川町	船津	船津下滝本3(I-3991①)
8752	I-3991②	船津下滝本3	日高川町	船津	船津下滝本3(I-3991②)
8753	I-3992	坂野川2・坂野川	日高川町	坂野川	坂野川2・坂野川(I-3992)
8754	I-3993	坂野川3・坂野川	日高川町	坂野川	坂野川3・坂野川(I-3993)
8755	I-3994	長子	日高川町	小釜本	長子(I-3994)
8756	I-3995	三佐2	日高川町	三佐	三佐2(I-3995)
8757	I-3996	川原河2	日高川町	川原河	川原河2(I-3996)
8758	I-3997	阿田木	日高川町	皆瀬	阿田木(I-3997)
8759	I-3998	皆瀬打尾	日高川町	皆瀬	皆瀬打尾(I-3998)
8760	I-3999	浅間2	日高川町	浅間	浅間2(I-3999)
8761	I-4000	熊野川中垣内前	日高川町	滝頭	熊野川中垣内前(I-4000)
8762	I-4001	皆瀬下越方	日高川町	熊野川	皆瀬下越方(I-4001)
8763	I-4002	寒川土居・碓ノ谷(1)	日高川町	寒川	寒川土居・碓ノ谷(1)(I-4002)
8764	I-4003	滝頭3	日高川町	滝頭	滝頭3(I-4003)
8765	I-4004	熊野川上ノ段1	日高川町	熊野川	熊野川上ノ段1(I-4004)
8766	I-4005	熊野川上ノ段2	日高川町	熊野川	熊野川上ノ段2(I-4005)
8767	I-9003	中津川	日高川町	中津川	中津川(I-9003)
8768	I-50001	寒川9	日高川町	寒川	寒川9(I-50001)
8769	I-50002	寒川7	日高川町	寒川	寒川7(I-50002)
8770	I-50008	寒川14	日高川町	寒川	寒川14(I-50008)
8771	I-50011	寒川17	日高川町	寒川	寒川17(I-50011)
8772	I-50017	寒川23	日高川町	寒川	寒川23(I-50017)
8773	I-50186	早藤(101)	日高川町	早藤	早藤(101)(I-50186)
8774	I-50187	船津(101)	日高川町	船津	船津(101)(I-50187)
8775	I-50188	船津(102)	日高川町	船津	船津(102)(I-50188)
8776	I-50190	高津尾(101)	日高川町	高津尾	高津尾(101)(I-50190)

06-04-00 土砂災害警戒区域（急傾斜地の崩壊）

No	区域番号	区域名	市町村名	大字	区域名
8777	I-50191	高津尾(102)	日高川町	高津尾	高津尾(102)(I-50191)
8778	I-50192	高津尾(103)	日高川町	高津尾	高津尾(103)(I-50192)
8779	I-50193	高津尾(104)	日高川町	高津尾	高津尾(104)(I-50193)
8780	I-50194	高津尾(105)	日高川町	高津尾	高津尾(105)(I-50194)
8781	I-50195	高津尾(106)	日高川町	高津尾	高津尾(106)(I-50195)
8782	I-50196	高津尾(107)	日高川町	高津尾	高津尾(107)(I-50196)
8783	I-50197	高津尾(110)	日高川町	高津尾	高津尾(110)(I-50197)
8784	I-50198	高津尾(111)	日高川町	高津尾	高津尾(111)(I-50198)
8785	I-50199	上初湯川(101)	日高川町	上初湯川	上初湯川(101)(I-50199)
8786	I-50200	上初湯川(102)	日高川町	上初湯川	上初湯川(102)(I-50200)
8787	I-50211	早藤(105)	日高川町	早藤	早藤(105)(I-50211)
8788	I-50212	早藤(106)	日高川町	早藤	早藤(106)(I-50212)
8789	I-50217	山野(101)	日高川町	山野	山野(101)(I-50217)
8790	I-50219	山野(111)	日高川町	山野	山野(111)(I-50219)
8791	I-50220	山野(112)	日高川町	山野	山野(112)(I-50220)
8792	I-50221	山野(113)	日高川町	山野	山野(113)(I-50221)
8793	I-50222	山野(114)	日高川町	山野	山野(114)(I-50222)
8794	I-50228	平川(101)	日高川町	平川	平川(101)(I-50228)
8795	I-50229	平川(102)	日高川町	平川	平川(102)(I-50229)
8796	I-50230	平川(103)	日高川町	平川	平川(103)(I-50230)
8797	I-50231	平川(104)	日高川町	平川	平川(104)(I-50231)
8798	I-50234	初湯川(101)	日高川町	初湯川	初湯川(101)(I-50234)
8799	I-50246	蛇尾(105)	日高川町	蛇尾	蛇尾(105)(I-50246)
8800	I-50259	玄子(101)	日高川町	玄子	玄子(101)(I-50259)
8801	I-50260	鐘巻(103)	日高川町	鐘巻	鐘巻(103)(I-50260)
8802	I-50261	和佐(105)	日高川町	和佐	和佐(105)(I-50261)
8803	I-50262	入野(101)	日高川町	入野	入野(101)(I-50262)
8804	I-50263	入野(102)	日高川町	入野	入野(102)(I-50263)
8805	I-50264	小熊(101)	日高川町	小熊	小熊(101)(I-50264)
8806	I-50265	小熊(102)	日高川町	小熊	小熊(102)(I-50265)
8807	I-50266	小熊(103)	日高川町	小熊	小熊(103)(I-50266)
8808	I-50267	小熊(104)	日高川町	小熊	小熊(104)(I-50267)
8809	II-4149	平川吉子1	日高川町	平川	平川吉子1(II-4149)
8810	II-4150	平川吉子2	日高川町	平川	平川吉子2(II-4150)
8811	II-4151	平川11	日高川町	平川	平川11(II-4151)
8812	II-4152	平川2	日高川町	平川	平川2(II-4152)
8813	II-4153	平川中平川	日高川町	平川	平川中平川(II-4153)
8814	II-4154	平川3	日高川町	平川	平川3(II-4154)
8815	II-4155	平川4	日高川町	平川	平川4(II-4155)
8816	II-4156	千津川1	日高川町	千津川	千津川1(II-4156)
8817	II-4157	平川5	日高川町	平川	平川5(II-4157)
8818	II-4158	三百瀬7	日高川町	三百瀬	三百瀬7(II-4158)
8819	II-4159	三百瀬8	日高川町	三百瀬	三百瀬8(II-4159)
8820	II-4160	千津川2	日高川町	千津川	千津川2(II-4160)
8821	II-4161	三百瀬3	日高川町	三百瀬	三百瀬3(II-4161)
8822	II-4163	後垣内西垣内・下平川中	日高川町	平川	後垣内西垣内・下平川中(II-4163)
8823	II-4164	蛇尾東蛇尾2	日高川町	蛇尾	蛇尾東蛇尾2(II-4164)
8824	II-4165	平川6	日高川町	平川	平川6(II-4165)
8825	II-4167	三百瀬4・三百瀬	日高川町	三百瀬	三百瀬4・三百瀬(II-4167)
8826	II-4170	千津川3	日高川町	千津川	千津川3(II-4170)
8827	II-4171	三百瀬(10)・三百瀬	日高川町	三百瀬	三百瀬(10)・三百瀬(II-4171)
8828	II-4173	三百瀬5	日高川町	三百瀬	三百瀬5(II-4173)
8829	II-4174	平川8	日高川町	平川	平川8(II-4174)
8830	II-4175	蛇尾西蛇尾2	日高川町	蛇尾	蛇尾西蛇尾2(II-4175)
8831	II-4176	平川9	日高川町	平川	平川9(II-4176)
8832	II-4178	森ノ口	日高川町	藤野川	森ノ口(II-4178)
8833	II-4179	蛇尾東蛇尾5	日高川町	蛇尾	蛇尾東蛇尾5(II-4179)
8834	II-4180	中津川1	日高川町	中津川	中津川1(II-4180)
8835	II-4182	早藤1	日高川町	平川	早藤1(II-4182)
8836	II-4184	藤野川1	日高川町	藤野川	藤野川1(II-4184)
8837	II-4185	藤野川2	日高川町	藤野川	藤野川2(II-4185)
8838	II-4186	千津川5	日高川町	千津川	千津川5(II-4186)
8839	II-4187	千津川6	日高川町	千津川	千津川6(II-4187)
8840	II-4188	早藤2	日高川町	早藤	早藤2(II-4188)
8841	II-4189	早藤3	日高川町	早藤	早藤3(II-4189)

06-04-00 土砂災害警戒区域（急傾斜地の崩壊）

No	区域番号	区域名	市町村名	大字	区域名
8842	Ⅱ-4190	玄子1	日高川町	早藤	玄子1(Ⅱ-4190)
8843	Ⅱ-4191	玄子2	日高川町	早藤	玄子2(Ⅱ-4191)
8844	Ⅱ-4192	早藤4	日高川町	早藤	早藤4(Ⅱ-4192)
8845	Ⅱ-4193	玄子3	日高川町	早藤	玄子3(Ⅱ-4193)
8846	Ⅱ-4194	寺間谷	日高川町	千津川	寺間谷(Ⅱ-4194)
8847	Ⅱ-4195	玄子4	日高川町	早藤	玄子4(Ⅱ-4195)
8848	Ⅱ-4196	早藤5	日高川町	早藤	早藤5(Ⅱ-4196)
8849	Ⅱ-4197	伊藤川11	日高川町	伊藤川	伊藤川11(Ⅱ-4197)
8850	Ⅱ-4198	伊藤川12	日高川町	伊藤川	伊藤川12(Ⅱ-4198)
8851	Ⅱ-4199	伊藤川13	日高川町	伊藤川	伊藤川13(Ⅱ-4199)
8852	Ⅱ-4200	伊藤川14	日高川町	伊藤川	伊藤川14(Ⅱ-4200)
8853	Ⅱ-4201	伊藤川15	日高川町	伊藤川	伊藤川15(Ⅱ-4201)
8854	Ⅱ-4202	伊藤川16	日高川町	伊藤川	伊藤川16(Ⅱ-4202)
8855	Ⅱ-4203	伊藤川17	日高川町	伊藤川	伊藤川17(Ⅱ-4203)
8856	Ⅱ-4204	土生2	日高川町	土生	土生2(Ⅱ-4204)
8857	Ⅱ-4205	伊藤川18	日高川町	伊藤川	伊藤川18(Ⅱ-4205)
8858	Ⅱ-4206	土生3	日高川町	土生	土生3(Ⅱ-4206)
8859	Ⅱ-4207	土生4	日高川町	土生	土生4(Ⅱ-4207)
8860	Ⅱ-4208	土生5	日高川町	土生	土生5(Ⅱ-4208)
8861	Ⅱ-4209	小熊6	日高川町	小熊	小熊6(Ⅱ-4209)
8862	Ⅱ-4210	小熊3	日高川町	小熊	小熊3(Ⅱ-4210)
8863	Ⅱ-4212	土生6	日高川町	土生	土生6(Ⅱ-4212)
8864	Ⅱ-4213	北畑	日高川町	小熊	北畑(Ⅱ-4213)
8865	Ⅱ-4214	和佐上和佐1	日高川町	和佐	和佐上和佐1(Ⅱ-4214)
8866	Ⅱ-4215	和佐上和佐2	日高川町	和佐	和佐上和佐2(Ⅱ-4215)
8867	Ⅱ-4216	入野下入野	日高川町	入野	入野下入野(Ⅱ-4216)
8868	Ⅱ-4217	入野3	日高川町	入野	入野3(Ⅱ-4217)
8869	Ⅱ-4218	入野4	日高川町	入野	入野4(Ⅱ-4218)
8870	Ⅱ-4219	和佐上和佐3	日高川町	和佐	和佐上和佐3(Ⅱ-4219)
8871	Ⅱ-4221	山野三津川1・三津ノ川	日高川町	山野	山野三津川1・三津ノ川(Ⅱ-4221)
8872	Ⅱ-4222	山野三津川2・三津ノ川	日高川町	山野	山野三津川2・三津ノ川(Ⅱ-4222)
8873	Ⅱ-4223	山野2	日高川町	山野	山野2(Ⅱ-4223)
8874	Ⅱ-4224	山野三津川3	日高川町	山野	山野三津川3(Ⅱ-4224)
8875	Ⅱ-4227	和佐2	日高川町	和佐	和佐2(Ⅱ-4227)
8876	Ⅱ-4228	和佐3	日高川町	和佐	和佐3(Ⅱ-4228)
8877	Ⅱ-4230	山野大滝川9	日高川町	山野	山野大滝川9(Ⅱ-4230)
8878	Ⅱ-4231	四十垣内	日高川町	山野	四十垣内(Ⅱ-4231)
8879	Ⅱ-4232	山野大滝川10	日高川町	山野	山野大滝川10(Ⅱ-4232)
8880	Ⅱ-4233	三津ノ川	日高川町	山野	三津ノ川(Ⅱ-4233)
8881	Ⅱ-4234	山野4	日高川町	山野	山野4(Ⅱ-4234)
8882	Ⅱ-4235	山野大滝川3	日高川町	山野	山野大滝川3(Ⅱ-4235)
8883	Ⅱ-4236	山野大滝川4	日高川町	山野	山野大滝川4(Ⅱ-4236)
8884	Ⅱ-4237	山野大滝川5	日高川町	山野	山野大滝川5(Ⅱ-4237)
8885	Ⅱ-4238	山野大滝川6	日高川町	山野	山野大滝川6(Ⅱ-4238)
8886	Ⅱ-4241	山野5	日高川町	山野	山野5(Ⅱ-4241)
8887	Ⅱ-4242	山野6	日高川町	山野	山野6(Ⅱ-4242)
8888	Ⅱ-4243	和佐下和佐2	日高川町	和佐	和佐下和佐2(Ⅱ-4243)
8889	Ⅱ-4244	山野7	日高川町	山野	山野7(Ⅱ-4244)
8890	Ⅱ-4245	和佐下和佐3	日高川町	和佐	和佐下和佐3(Ⅱ-4245)
8891	Ⅱ-4246	和佐下和佐4	日高川町	和佐	和佐下和佐4(Ⅱ-4246)
8892	Ⅱ-4248	和佐5	日高川町	江川	和佐5(Ⅱ-4248)
8893	Ⅱ-4249	和佐下和佐5	日高川町	和佐	和佐下和佐5(Ⅱ-4249)
8894	Ⅱ-4250	江川10	日高川町	江川	江川10(Ⅱ-4250)
8895	Ⅱ-4251	江川14	日高川町	江川	江川14(Ⅱ-4251)
8896	Ⅱ-4252	和佐6	日高川町	江川	和佐6(Ⅱ-4252)
8897	Ⅱ-4253	和佐7	日高川町	江川	和佐7(Ⅱ-4253)
8898	Ⅱ-4254	江川15	日高川町	江川	江川15(Ⅱ-4254)
8899	Ⅱ-4255	中ノ瀬	日高川町	和佐	中ノ瀬(Ⅱ-4255)
8900	Ⅱ-4256	江川16	日高川町	江川	江川16(Ⅱ-4256)
8901	Ⅱ-4257	和佐下和佐6	日高川町	和佐	和佐下和佐6(Ⅱ-4257)
8902	Ⅱ-4258	和佐下和佐7	日高川町	和佐	和佐下和佐7(Ⅱ-4258)
8903	Ⅱ-4259	山野西	日高川町	山野	山野西(Ⅱ-4259)
8904	Ⅱ-4260	和佐下和佐8	日高川町	江川	和佐下和佐8(Ⅱ-4260)
8905	Ⅱ-4261	江川下江川4	日高川町	江川	江川下江川4(Ⅱ-4261)
8906	Ⅱ-4262	和佐8	日高川町	和佐	和佐8(Ⅱ-4262)

06-04-00 土砂災害警戒区域（急傾斜地の崩壊）

No	区域番号	区域名	市町村名	大字	区域名
8907	Ⅱ-4263	江川5	日高川町	江川	江川5(Ⅱ-4263)
8908	Ⅱ-4264	江川6	日高川町	江川	江川6(Ⅱ-4264)
8909	Ⅱ-4265	江川7	日高川町	江川	江川7(Ⅱ-4265)
8910	Ⅱ-4266	江川8	日高川町	江川	江川8(Ⅱ-4266)
8911	Ⅱ-4267	江川9	日高川町	江川	江川9(Ⅱ-4267)
8912	Ⅱ-4268	平川1	日高川町	平川	平川1(Ⅱ-4268)
8913	Ⅱ-4269	和佐9	日高川町	和佐	和佐9(Ⅱ-4269)
8914	Ⅱ-4270	和佐下和佐9	日高川町	和佐	和佐下和佐9(Ⅱ-4270)
8915	Ⅱ-4271	和佐10	日高川町	和佐	和佐10(Ⅱ-4271)
8916	Ⅱ-4272	江川11	日高川町	江川	江川11(Ⅱ-4272)
8917	Ⅱ-4273	和佐11	日高川町	和佐	和佐11(Ⅱ-4273)
8918	Ⅱ-4274	江川12	日高川町	江川	江川12(Ⅱ-4274)
8919	Ⅱ-4275	江川13	日高川町	江川	江川13(Ⅱ-4275)
8920	Ⅱ-4276	山野市川16	日高川町	山野	山野市川16(Ⅱ-4276)
8921	Ⅱ-4277	山野市川17	日高川町	山野	山野市川17(Ⅱ-4277)
8922	Ⅱ-4278	山野市川3	日高川町	山野	山野市川3(Ⅱ-4278)
8923	Ⅱ-4279	山野市川4	日高川町	山野	山野市川4(Ⅱ-4279)
8924	Ⅱ-4280	山野市川5	日高川町	山野	山野市川5(Ⅱ-4280)
8925	Ⅱ-4281	山野市川6	日高川町	山野	山野市川6(Ⅱ-4281)
8926	Ⅱ-4282	山野市川7	日高川町	山野	山野市川7(Ⅱ-4282)
8927	Ⅱ-4283	山野市川8	日高川町	山野	山野市川8(Ⅱ-4283)
8928	Ⅱ-4285	山野市川15	日高川町	山野	山野市川15(Ⅱ-4285)
8929	Ⅱ-4286	山野市川10	日高川町	山野	山野市川10(Ⅱ-4286)
8930	Ⅱ-4287	山野市川11	日高川町	山野	山野市川11(Ⅱ-4287)
8931	Ⅱ-4288	山野市川12	日高川町	山野	山野市川12(Ⅱ-4288)
8932	Ⅱ-4291	三百瀬6	日高川町	三百瀬	三百瀬6(Ⅱ-4291)
8933	Ⅱ-4293	平川10	日高川町	平川, 蛇尾	平川10(Ⅱ-4293)
8934	Ⅱ-4294	千津川8	日高川町	千津川	千津川8(Ⅱ-4294)
8935	Ⅱ-4295	千津川7	日高川町	千津川	千津川7(Ⅱ-4295)
8936	Ⅱ-4297	山野三津川4	日高川町	山野	山野三津川4(Ⅱ-4297)
8937	Ⅱ-4298	和佐12	日高川町	和佐	和佐12(Ⅱ-4298)
8938	Ⅱ-4299	三十井川1	日高川町	三十井川	三十井川1(Ⅱ-4299)
8939	Ⅱ-4300	三十井川2	日高川町	三十井川	三十井川2(Ⅱ-4300)
8940	Ⅱ-4301	三十井川3	日高川町	三十井川	三十井川3(Ⅱ-4301)
8941	Ⅱ-4302	高津尾川1	日高川町	高津尾川	高津尾川1(Ⅱ-4302)
8942	Ⅱ-4303	高津尾川2	日高川町	高津尾川	高津尾川2(Ⅱ-4303)
8943	Ⅱ-4304	三十井川4	日高川町	三十井川	三十井川4(Ⅱ-4304)
8944	Ⅱ-4305	高津尾川3	日高川町	高津尾川	高津尾川3(Ⅱ-4305)
8945	Ⅱ-4306	三十井川5	日高川町	三十井川	三十井川5(Ⅱ-4306)
8946	Ⅱ-4307	高津尾八軒道1	日高川町	高津尾	高津尾八軒道1(Ⅱ-4307)
8947	Ⅱ-4308	高津尾川4	日高川町	高津尾川	高津尾川4(Ⅱ-4308)
8948	Ⅱ-4309	高津尾八軒道2	日高川町	高津尾	高津尾八軒道2(Ⅱ-4309)
8949	Ⅱ-4310	高津尾八軒道3	日高川町	高津尾	高津尾八軒道3(Ⅱ-4310)
8950	Ⅱ-4311	高津尾八軒道4	日高川町	高津尾	高津尾八軒道4(Ⅱ-4311)
8951	Ⅱ-4312	高津尾伊佐の川1	日高川町	高津尾	高津尾伊佐の川1(Ⅱ-4312)
8952	Ⅱ-4313	高津尾伊佐の川2	日高川町	高津尾	高津尾伊佐の川2(Ⅱ-4313)
8953	Ⅱ-4314	三十井川6	日高川町	三十井川	三十井川6(Ⅱ-4314)
8954	Ⅱ-4315	高津尾伊佐の川3	日高川町	高津尾	高津尾伊佐の川3(Ⅱ-4315)
8955	Ⅱ-4316	高津尾伊佐の川4	日高川町	高津尾	高津尾伊佐の川4(Ⅱ-4316)
8956	Ⅱ-4317	高津尾伊佐の川5	日高川町	高津尾	高津尾伊佐の川5(Ⅱ-4317)
8957	Ⅱ-4318	高津尾伊佐の川6	日高川町	高津尾	高津尾伊佐の川6(Ⅱ-4318)
8958	Ⅱ-4319	高津尾伊佐の川7	日高川町	高津尾	高津尾伊佐の川7(Ⅱ-4319)
8959	Ⅱ-4320	姉子1	日高川町	姉子	姉子1(Ⅱ-4320)
8960	Ⅱ-4321	原日浦1	日高川町	原日浦	原日浦1(Ⅱ-4321)
8961	Ⅱ-4322	原日浦2	日高川町	原日浦	原日浦2(Ⅱ-4322)
8962	Ⅱ-4323	姉子2	日高川町	姉子	姉子2(Ⅱ-4323)
8963	Ⅱ-4324	姉子3	日高川町	姉子	姉子3(Ⅱ-4324)
8964	Ⅱ-4325	三十木2	日高川町	三十木	三十木2(Ⅱ-4325)
8965	Ⅱ-4326	姉子4	日高川町	姉子	姉子4(Ⅱ-4326)
8966	Ⅱ-4327	高津尾広瀬1	日高川町	高津尾	高津尾広瀬1(Ⅱ-4327)
8967	Ⅱ-4328	西原1	日高川町	西原	西原1(Ⅱ-4328)
8968	Ⅱ-4329	高津尾広瀬2	日高川町	高津尾	高津尾広瀬2(Ⅱ-4329)
8969	Ⅱ-4330	高津尾広瀬3	日高川町	高津尾	高津尾広瀬3(Ⅱ-4330)
8970	Ⅱ-4331	西原2	日高川町	西原	西原2(Ⅱ-4331)
8971	Ⅱ-4332	高津尾広瀬4	日高川町	高津尾	高津尾広瀬4(Ⅱ-4332)

06-04-00 土砂災害警戒区域（急傾斜地の崩壊）

No	区域番号	区域名	市町村名	大字	区域名
8972	Ⅱ-4333	大江	日高川町		大江(Ⅱ-4333)
8973	Ⅱ-4334	上田原1	日高川町	上田原	上田原1(Ⅱ-4334)
8974	Ⅱ-4335	高津尾本郷	日高川町	高津尾	高津尾本郷(Ⅱ-4335)
8975	Ⅱ-4336	西原3	日高川町		西原3(Ⅱ-4336)
8976	Ⅱ-4337	上田原2・上田原	日高川町	上田原	上田原2・上田原(Ⅱ-4337)
8977	Ⅱ-4339	下田原	日高川町	下田原	下田原(Ⅱ-4339)
8978	Ⅱ-4340	高津尾小原	日高川町	高津尾	高津尾小原(Ⅱ-4340)
8979	Ⅱ-4341(上段)	船津岡本1(上段)	日高川町	船津	船津岡本1(上段)(Ⅱ-4341(上段))
8980	Ⅱ-4341(下段)	船津岡本1(下段)	日高川町	船津	船津岡本1(下段)(Ⅱ-4341(下段))
8981	Ⅱ-4342	高津尾尾曾1	日高川町	高津尾	高津尾尾曾1(Ⅱ-4342)
8982	Ⅱ-4343	船津小津茂1	日高川町	船津	船津小津茂1(Ⅱ-4343)
8983	Ⅱ-4344	船津岡本2	日高川町	船津	船津岡本2(Ⅱ-4344)
8984	Ⅱ-4345	高津尾尾曾2	日高川町	高津尾	高津尾尾曾2(Ⅱ-4345)
8985	Ⅱ-4346	船津上滝本	日高川町	船津	船津上滝本(Ⅱ-4346)
8986	Ⅱ-4347	船津坂本1	日高川町	船津	船津坂本1(Ⅱ-4347)
8987	Ⅱ-4348	高津尾尾曾3	日高川町	高津尾	高津尾尾曾3(Ⅱ-4348)
8988	Ⅱ-4349	船津小津茂2	日高川町	船津	船津小津茂2(Ⅱ-4349)
8989	Ⅱ-4350	高津尾中木	日高川町	高津尾	高津尾中木(Ⅱ-4350)
8990	Ⅱ-4352	小釜本2	日高川町	小釜本	小釜本2(Ⅱ-4352)
8991	Ⅱ-4353	佐井1	日高川町	佐井	佐井1(Ⅱ-4353)
8992	Ⅱ-4354	船津坂本2	日高川町	船津	船津坂本2(Ⅱ-4354)
8993	Ⅱ-4355	佐井2	日高川町	佐井	佐井2(Ⅱ-4355)
8994	Ⅱ-4357	佐井新田2	日高川町	佐井	佐井新田2(Ⅱ-4357)
8995	Ⅱ-4358	佐井新田3	日高川町	佐井	佐井新田3(Ⅱ-4358)
8996	Ⅱ-4359	小釜本4	日高川町	小釜本	小釜本4(Ⅱ-4359)
8997	Ⅱ-4360	小釜本5	日高川町	小釜本	小釜本5(Ⅱ-4360)
8998	Ⅱ-4361	小釜本6	日高川町	小釜本	小釜本6(Ⅱ-4361)
8999	Ⅱ-4363	田尻1	日高川町	田尻	田尻1(Ⅱ-4363)
9000	Ⅱ-4364	田尻2	日高川町	田尻	田尻2(Ⅱ-4364)
9001	Ⅱ-4365	坂野川5	日高川町	坂野川	坂野川5(Ⅱ-4365)
9002	Ⅱ-4366	坂野川6	日高川町	坂野川	坂野川6(Ⅱ-4366)
9003	Ⅱ-4367	下老星	日高川町	老星	下老星(Ⅱ-4367)
9004	Ⅱ-4368	下老星	日高川町	老星	下老星(Ⅱ-4368)
9005	Ⅱ-4369	三佐1	日高川町	三佐	三佐1(Ⅱ-4369)
9006	Ⅱ-4370	下老星	日高川町	老星	下老星(Ⅱ-4370)
9007	Ⅱ-4371	坂野川1・坂野川	日高川町	坂野川	坂野川1・坂野川(Ⅱ-4371)
9008	Ⅱ-4372	坂野川7	日高川町	坂野川	坂野川7(Ⅱ-4372)
9009	Ⅱ-4373	坂野川8	日高川町	坂野川	坂野川8(Ⅱ-4373)
9010	Ⅱ-4374	老星	日高川町	大又	老星(Ⅱ-4374)
9011	Ⅱ-4375	老星2・老星	日高川町	老星	老星2・老星(Ⅱ-4375)
9012	Ⅱ-4376	八軒道	日高川町	高津尾	八軒道(Ⅱ-4376)
9013	Ⅱ-4377	上老星	日高川町	老星	上老星(Ⅱ-4377)
9014	Ⅱ-4378	上老星	日高川町	老星	上老星(Ⅱ-4378)
9015	Ⅱ-4379	三佐2	日高川町	三佐	三佐2(Ⅱ-4379)
9016	Ⅱ-4380	大又1	日高川町	大又	大又1(Ⅱ-4380)
9017	Ⅱ-4381	大又2	日高川町	大又	大又2(Ⅱ-4381)
9018	Ⅱ-4382	大又3	日高川町	大又	大又3(Ⅱ-4382)
9019	Ⅱ-4383	大又4	日高川町	大又	大又4(Ⅱ-4383)
9020	Ⅱ-4384	大又	日高川町	大又	大又(Ⅱ-4384)
9021	Ⅱ-4385	大又6	日高川町	大又	大又6(Ⅱ-4385)
9022	Ⅱ-4386	大又7	日高川町	大又	大又7(Ⅱ-4386)
9023	Ⅱ-4387	大又8	日高川町	大又	大又8(Ⅱ-4387)
9024	Ⅱ-4388	大又9	日高川町	大又	大又9(Ⅱ-4388)
9025	Ⅱ-4389	大又10	日高川町	大又	大又10(Ⅱ-4389)
9026	Ⅱ-4390	大又11	日高川町	大又	大又11(Ⅱ-4390)
9027	Ⅱ-4391	大又12	日高川町	大又	大又12(Ⅱ-4391)
9028	Ⅱ-4393	上初湯川針	日高川町	上初湯川	上初湯川針(Ⅱ-4393)
9029	Ⅱ-4394	小川	日高川町	寒川	小川(Ⅱ-4394)
9030	Ⅱ-4396	中谷	日高川町	上初湯川	中谷(Ⅱ-4396)
9031	Ⅱ-4397	上初湯川中庄1	日高川町	上初湯川	上初湯川中庄1(Ⅱ-4397)
9032	Ⅱ-4398	上初湯川中庄2	日高川町	上初湯川	上初湯川中庄2(Ⅱ-4398)
9033	Ⅱ-4399	上初湯川中庄3	日高川町	上初湯川	上初湯川中庄3(Ⅱ-4399)
9034	Ⅱ-4400	上初湯川中庄4	日高川町	上初湯川	上初湯川中庄4(Ⅱ-4400)
9035	Ⅱ-4401	上初湯川中庄7	日高川町	上初湯川	上初湯川中庄7(Ⅱ-4401)
9036	Ⅱ-4402	上初湯川中庄5	日高川町	上初湯川	上初湯川中庄5(Ⅱ-4402)

06-04-00 土砂災害警戒区域（急傾斜地の崩壊）

No	区域番号	区域名	市町村名	大字	区域名
9037	Ⅱ-4403	上初湯川中庄6	日高川町	上初湯川	上初湯川中庄6(Ⅱ-4403)
9038	Ⅱ-4404	上初湯川1	日高川町	上初湯川	上初湯川1(Ⅱ-4404)
9039	Ⅱ-4405	上初湯川2	日高川町	上初湯川	上初湯川2(Ⅱ-4405)
9040	Ⅱ-4406	上初湯川葛谷1	日高川町	上初湯川	上初湯川葛谷1(Ⅱ-4406)
9041	Ⅱ-4407	上初湯川葛谷2	日高川町	上初湯川	上初湯川葛谷2(Ⅱ-4407)
9042	Ⅱ-4408	愛川李1	日高川町	愛川	愛川李1(Ⅱ-4408)
9043	Ⅱ-4409	愛川李2	日高川町	愛川	愛川李2(Ⅱ-4409)
9044	Ⅱ-4410	愛川李3	日高川町	愛川	愛川李3(Ⅱ-4410)
9045	Ⅱ-4411	上初湯川岡田1	日高川町	上初湯川	上初湯川岡田1(Ⅱ-4411)
9046	Ⅱ-4412	葛谷	日高川町	上初湯川	葛谷(Ⅱ-4412)
9047	Ⅱ-4413	上初湯川岡田2	日高川町	上初湯川	上初湯川岡田2(Ⅱ-4413)
9048	Ⅱ-4414	入谷	日高川町	上初湯川	入谷(Ⅱ-4414)
9049	Ⅱ-4415	愛川李4	日高川町	愛川	愛川李4(Ⅱ-4415)
9050	Ⅱ-4416	愛川李5・西(3)	日高川町	愛川	愛川李5・西(3)(Ⅱ-4416)
9051	Ⅱ-4417	上初湯川岡田3	日高川町	上初湯川	上初湯川岡田3(Ⅱ-4417)
9052	Ⅱ-4418	愛川木滝1・西(1)	日高川町	愛川	愛川木滝1・西(1)(Ⅱ-4418)
9053	Ⅱ-4419	愛川木滝2	日高川町	愛川	愛川木滝2(Ⅱ-4419)
9054	Ⅱ-4420	木滝	日高川町	愛川	木滝(Ⅱ-4420)
9055	Ⅱ-4421	愛川木滝3	日高川町	愛川	愛川木滝3(Ⅱ-4421)
9056	Ⅱ-4423	弥谷2	日高川町	弥谷	弥谷2(Ⅱ-4423)
9057	Ⅱ-4424	露谷	日高川町	皆瀬	露谷(Ⅱ-4424)
9058	Ⅱ-4425	愛川1	日高川町	愛川	愛川1(Ⅱ-4425)
9059	Ⅱ-4426	初湯川塔ノ島1	日高川町	初湯川	初湯川塔ノ島1(Ⅱ-4426)
9060	Ⅱ-4427	皆瀬皆瀬・下郷原	日高川町	皆瀬	皆瀬皆瀬・下郷原(Ⅱ-4427)
9061	Ⅱ-4428	初湯川塔ノ島2	日高川町	初湯川	初湯川塔ノ島2(Ⅱ-4428)
9062	Ⅱ-4430	阿田木1・阿田木	日高川町	皆瀬	阿田木1・阿田木(Ⅱ-4430)
9063	Ⅱ-4431	田ノ上	日高川町	愛川	田ノ上(Ⅱ-4431)
9064	Ⅱ-4432	川原河	日高川町	川原河	川原河(Ⅱ-4432)
9065	Ⅱ-4433	上初湯川妹尾2	日高川町	上初湯川	上初湯川妹尾2(Ⅱ-4433)
9066	Ⅱ-4434	愛川李6	日高川町	愛川	愛川李6(Ⅱ-4434)
9067	Ⅱ-4435	上初湯川妹尾3	日高川町	上初湯川	上初湯川妹尾3(Ⅱ-4435)
9068	Ⅱ-4436	愛川愛川1	日高川町	愛川	愛川愛川1(Ⅱ-4436)
9069	Ⅱ-4437	初湯川佐々木1	日高川町	初湯川	初湯川佐々木1(Ⅱ-4437)
9070	Ⅱ-4438	愛川2	日高川町	愛川	愛川2(Ⅱ-4438)
9071	Ⅱ-4439	愛川愛川2	日高川町	愛川	愛川愛川2(Ⅱ-4439)
9072	Ⅱ-4440	初湯川佐々木2	日高川町	初湯川	初湯川佐々木2(Ⅱ-4440)
9073	Ⅱ-4441	寒川滝ノ上1	日高川町	寒川	寒川滝ノ上1(Ⅱ-4441)
9074	Ⅱ-4442	寒川滝ノ上2	日高川町	寒川	寒川滝ノ上2(Ⅱ-4442)
9075	Ⅱ-4443	初湯川佐々木3	日高川町	初湯川	初湯川佐々木3(Ⅱ-4443)
9076	Ⅱ-4444	寒川滝ノ上3	日高川町	寒川	寒川滝ノ上3(Ⅱ-4444)
9077	Ⅱ-4445	初湯川佐々木4	日高川町	初湯川	初湯川佐々木4(Ⅱ-4445)
9078	Ⅱ-4446	寒川上西ノ川1	日高川町	寒川	寒川上西ノ川1(Ⅱ-4446)
9079	Ⅱ-4447	初湯川佐々木5	日高川町	初湯川	初湯川佐々木5(Ⅱ-4447)
9080	Ⅱ-4448	初湯川佐々木6	日高川町	初湯川	初湯川佐々木6(Ⅱ-4448)
9081	Ⅱ-4449	初湯川初湯川1	日高川町	初湯川	初湯川初湯川1(Ⅱ-4449)
9082	Ⅱ-4450	東谷	日高川町	寒川	東谷(Ⅱ-4450)
9083	Ⅱ-4451	皆瀬打尾1	日高川町	川原河	皆瀬打尾1(Ⅱ-4451)
9084	Ⅱ-4452	初湯川初湯川2	日高川町	初湯川	初湯川初湯川2(Ⅱ-4452)
9085	Ⅱ-4453	寒川朔日1	日高川町	寒川	寒川朔日1(Ⅱ-4453)
9086	Ⅱ-4454	寒川上西ノ川2	日高川町	寒川	寒川上西ノ川2(Ⅱ-4454)
9087	Ⅱ-4455	初湯川猪谷1	日高川町	初湯川	初湯川猪谷1(Ⅱ-4455)
9088	Ⅱ-4456	初湯川猪谷2	日高川町	初湯川	初湯川猪谷2(Ⅱ-4456)
9089	Ⅱ-4457	朔日	日高川町	寒川	朔日(Ⅱ-4457)
9090	Ⅱ-4458	皆瀬打尾2	日高川町	皆瀬	皆瀬打尾2(Ⅱ-4458)
9091	Ⅱ-4459	浅間3	日高川町	浅間	浅間3(Ⅱ-4459)
9092	Ⅱ-4460	寒川朔日2	日高川町	寒川	寒川朔日2(Ⅱ-4460)
9093	Ⅱ-4461	堂浦	日高川町	初湯川	堂浦(Ⅱ-4461)
9094	Ⅱ-4462	初湯川猪谷3	日高川町	初湯川	初湯川猪谷3(Ⅱ-4462)
9095	Ⅱ-4463	寒川朔日3	日高川町	寒川	寒川朔日3(Ⅱ-4463)
9096	Ⅱ-4464	初湯川片串1	日高川町	初湯川	初湯川片串1(Ⅱ-4464)
9097	Ⅱ-4465	上越方1	日高川町	浅間	上越方1(Ⅱ-4465)
9098	Ⅱ-4466	上越方2	日高川町	浅間	上越方2(Ⅱ-4466)
9099	Ⅱ-4467	初湯川片串2	日高川町	初湯川	初湯川片串2(Ⅱ-4467)
9100	Ⅱ-4468	寒川朔日4	日高川町	寒川	寒川朔日4(Ⅱ-4468)
9101	Ⅱ-4469	浅間4	日高川町	浅間	浅間4(Ⅱ-4469)

06-04-00 土砂災害警戒区域（急傾斜地の崩壊）

No	区域番号	区域名	市町村名	大字	区域名
9102	Ⅱ-4470	初湯川猪谷4	日高川町	初湯川	初湯川猪谷4(Ⅱ-4470)
9103	Ⅱ-4471	初湯川猪谷5	日高川町	初湯川	初湯川猪谷5(Ⅱ-4471)
9104	Ⅱ-4472	寒川上西ノ川3	日高川町	寒川	寒川上西ノ川3(Ⅱ-4472)
9105	Ⅱ-4474	初湯川猪谷6	日高川町	初湯川	初湯川猪谷6(Ⅱ-4474)
9106	Ⅱ-4475	寒川朔日5	日高川町	寒川	寒川朔日5(Ⅱ-4475)
9107	Ⅱ-4476	寒川下西ノ川1	日高川町	寒川	寒川下西ノ川1(Ⅱ-4476)
9108	Ⅱ-4477	初湯川猪谷7	日高川町	初湯川	初湯川猪谷7(Ⅱ-4477)
9109	Ⅱ-4478	寒川中村1	日高川町	寒川	寒川中村1(Ⅱ-4478)
9110	Ⅱ-4479	寒川西ノ谷1	日高川町	寒川	寒川西ノ谷1(Ⅱ-4479)
9111	Ⅱ-4480	寒川西ノ谷2	日高川町	寒川	寒川西ノ谷2(Ⅱ-4480)
9112	Ⅱ-4481	寒川西ノ谷3	日高川町	寒川	寒川西ノ谷3(Ⅱ-4481)
9113	Ⅱ-4483	寒川中村2	日高川町	寒川	寒川中村2(Ⅱ-4483)
9114	Ⅱ-4484	寒川下西ノ川2	日高川町	寒川	寒川下西ノ川2(Ⅱ-4484)
9115	Ⅱ-4485	寒川中村3	日高川町	寒川	寒川中村3(Ⅱ-4485)
9116	Ⅱ-4486	寒川中村4	日高川町	寒川	寒川中村4(Ⅱ-4486)
9117	Ⅱ-4487	寒川中村5	日高川町	寒川	寒川中村5(Ⅱ-4487)
9118	Ⅱ-4488	寒川下西ノ川3	日高川町	寒川	寒川下西ノ川3(Ⅱ-4488)
9119	Ⅱ-4489	寒川下西ノ川4	日高川町	寒川	寒川下西ノ川4(Ⅱ-4489)
9120	Ⅱ-4490	寒川中村6	日高川町	寒川	寒川中村6(Ⅱ-4490)
9121	Ⅱ-4491	寒川下西ノ川5	日高川町	寒川	寒川下西ノ川5(Ⅱ-4491)
9122	Ⅱ-4493	初湯川平2	日高川町	初湯川	初湯川平2(Ⅱ-4493)
9123	Ⅱ-4494	寒川中村7	日高川町	寒川	寒川中村7(Ⅱ-4494)
9124	Ⅱ-4495	初湯川愛口2	日高川町	初湯川	初湯川愛口2(Ⅱ-4495)
9125	Ⅱ-4497	小棚垣内	日高川町	寒川	小棚垣内(Ⅱ-4497)
9126	Ⅱ-4498	中村	日高川町	寒川	中村(Ⅱ-4498)
9127	Ⅱ-4499	寒川上小藪川1	日高川町	寒川	寒川上小藪川1(Ⅱ-4499)
9128	Ⅱ-4500	初湯川愛口3	日高川町	初湯川	初湯川愛口3(Ⅱ-4500)
9129	Ⅱ-4501	初湯川笠松1	日高川町	初湯川	初湯川笠松1(Ⅱ-4501)
9130	Ⅱ-4502	寒川上西ノ谷4	日高川町	寒川	寒川上西ノ谷4(Ⅱ-4502)
9131	Ⅱ-4503	寒川上小藪川2	日高川町	寒川	寒川上小藪川2(Ⅱ-4503)
9132	Ⅱ-4504	小藪垣内	日高川町	寒川	小藪垣内(Ⅱ-4504)
9133	Ⅱ-4505	初湯川笠松2	日高川町	初湯川	初湯川笠松2(Ⅱ-4505)
9134	Ⅱ-4506	西ノ谷	日高川町	寒川	西ノ谷(Ⅱ-4506)
9135	Ⅱ-4508	大門	日高川町	初湯川	大門(Ⅱ-4508)
9136	Ⅱ-4509	熊野川1	日高川町	熊野川	熊野川1(Ⅱ-4509)
9137	Ⅱ-4510	寒川下板1	日高川町	寒川	寒川下板1(Ⅱ-4510)
9138	Ⅱ-4511	寒川上板1	日高川町	寒川	寒川上板1(Ⅱ-4511)
9139	Ⅱ-4512	高野下1	日高川町	寒川	高野下1(Ⅱ-4512)
9140	Ⅱ-4513	熊野川2	日高川町	熊野川	熊野川2(Ⅱ-4513)
9141	Ⅱ-4514	高野下2	日高川町	寒川	高野下2(Ⅱ-4514)
9142	Ⅱ-4515	高野1	日高川町	寒川	高野1(Ⅱ-4515)
9143	Ⅱ-4516	初湯川笠松3	日高川町	初湯川	初湯川笠松3(Ⅱ-4516)
9144	Ⅱ-4517	下小藪川1	日高川町	寒川	下小藪川1(Ⅱ-4517)
9145	Ⅱ-4518	下小藪川2	日高川町	寒川	下小藪川2(Ⅱ-4518)
9146	Ⅱ-4519	熊野川3	日高川町	熊野川	熊野川3(Ⅱ-4519)
9147	Ⅱ-4520	熊野川4	日高川町	熊野川	熊野川4(Ⅱ-4520)
9148	Ⅱ-4521	熊野川5・中切レ(2)	日高川町	熊野川	熊野川5・中切レ(2)(Ⅱ-4521)
9149	Ⅱ-4522	下長志1	日高川町	寒川	下長志1(Ⅱ-4522)
9150	Ⅱ-4523	下板2	日高川町	寒川	下板2(Ⅱ-4523)
9151	Ⅱ-4524	高野下3	日高川町	寒川	高野下3(Ⅱ-4524)
9152	Ⅱ-4525	初湯川笠松4	日高川町	初湯川	初湯川笠松4(Ⅱ-4525)
9153	Ⅱ-4526	下長志2	日高川町	寒川	下長志2(Ⅱ-4526)
9154	Ⅱ-4527	下長志3	日高川町	寒川	下長志3(Ⅱ-4527)
9155	Ⅱ-4528	上板2	日高川町	寒川	上板2(Ⅱ-4528)
9156	Ⅱ-4529	下長志4	日高川町	寒川	下長志4(Ⅱ-4529)
9157	Ⅱ-4530	上板3	日高川町	寒川	上板3(Ⅱ-4530)
9158	Ⅱ-4531	熊野川上ノ段3	日高川町	熊野川	熊野川上ノ段3(Ⅱ-4531)
9159	Ⅱ-4532	滝頭	日高川町	熊野川	滝頭(Ⅱ-4532)
9160	Ⅱ-4533	熊野川上ノ段4	日高川町	熊野川	熊野川上ノ段4(Ⅱ-4533)
9161	Ⅱ-4534	下長志5	日高川町	寒川	下長志5(Ⅱ-4534)
9162	Ⅱ-4537	熊野川友測3	日高川町	熊野川	熊野川友測3(Ⅱ-4537)
9163	Ⅱ-4538	上長志1	日高川町	寒川	上長志1(Ⅱ-4538)
9164	Ⅱ-4539	上長志2	日高川町	寒川	上長志2(Ⅱ-4539)
9165	Ⅱ-4540	上長志3	日高川町	寒川	上長志3(Ⅱ-4540)
9166	Ⅱ-4541	熊野川友測4	日高川町	熊野川	熊野川友測4(Ⅱ-4541)

06-04-00 土砂災害警戒区域（急傾斜地の崩壊）

No	区域番号	区域名	市町村名	大字	区域名
9167	Ⅱ-4542	下西ノ川6	日高川町	寒川	下西ノ川6(Ⅱ-4542)
9168	Ⅱ-4543	初湯川1	日高川町	初湯川	初湯川1(Ⅱ-4543)
9169	Ⅱ-4544	初湯川2	日高川町	初湯川	初湯川2(Ⅱ-4544)
9170	Ⅱ-4545	寒川下板3	日高川町	寒川	寒川下板3(Ⅱ-4545)
9171	Ⅱ-9002	上の段	日高川町	熊野川	上の段(Ⅱ-9002)
9172	Ⅱ-50001	寒川30	日高川町	寒川	寒川30(Ⅱ-50001)
9173	Ⅱ-50002	寒川10	日高川町	寒川	寒川10(Ⅱ-50002)
9174	Ⅱ-50003	寒川13	日高川町	寒川	寒川13(Ⅱ-50003)
9175	Ⅱ-50004	寒川8	日高川町	寒川	寒川8(Ⅱ-50004)
9176	Ⅱ-50005	寒川11	日高川町	寒川	寒川11(Ⅱ-50005)
9177	Ⅱ-50006	寒川12	日高川町	寒川	寒川12(Ⅱ-50006)
9178	Ⅱ-50007	寒川31	日高川町	寒川	寒川31(Ⅱ-50007)
9179	Ⅱ-50008	寒川32	日高川町	寒川	寒川32(Ⅱ-50008)
9180	Ⅱ-50009	寒川15	日高川町	寒川	寒川15(Ⅱ-50009)
9181	Ⅱ-50010	寒川16	日高川町	寒川	寒川16(Ⅱ-50010)
9182	Ⅱ-50012	寒川18	日高川町	寒川	寒川18(Ⅱ-50012)
9183	Ⅱ-50013	寒川19	日高川町	寒川	寒川19(Ⅱ-50013)
9184	Ⅱ-50014	寒川20	日高川町	寒川	寒川20(Ⅱ-50014)
9185	Ⅱ-50015	寒川21	日高川町	寒川	寒川21(Ⅱ-50015)
9186	Ⅱ-50016	寒川22	日高川町	寒川	寒川22(Ⅱ-50016)
9187	Ⅱ-50018	寒川24	日高川町	寒川	寒川24(Ⅱ-50018)
9188	Ⅱ-50019	寒川25	日高川町	寒川	寒川25(Ⅱ-50019)
9189	Ⅱ-50020	寒川26	日高川町	寒川	寒川26(Ⅱ-50020)
9190	Ⅱ-50021	寒川27	日高川町	寒川	寒川27(Ⅱ-50021)
9191	Ⅱ-50022	寒川28	日高川町	寒川	寒川28(Ⅱ-50022)
9192	Ⅱ-50023	寒川29	日高川町	寒川	寒川29(Ⅱ-50023)
9193	Ⅱ-50024	寒川33	日高川町	寒川	寒川33(Ⅱ-50024)
9194	Ⅱ-50025	寒川34	日高川町	寒川	寒川34(Ⅱ-50025)
9195	Ⅱ-50252	皆瀬(101)	日高川町	皆瀬	皆瀬(101)(Ⅱ-50252)
9196	Ⅱ-50259	江川(101)	日高川町	江川	江川(101)(Ⅱ-50259)
9197	Ⅱ-50260	江川(102)	日高川町	江川	江川(102)(Ⅱ-50260)
9198	Ⅱ-50261	江川(103)	日高川町	江川	江川(103)(Ⅱ-50261)
9199	Ⅱ-50262	江川(104)	日高川町	江川	江川(104)(Ⅱ-50262)
9200	Ⅱ-50263	江川(105)	日高川町	江川	江川(105)(Ⅱ-50263)
9201	Ⅱ-50302	伊藤川(101)	日高川町	伊藤川	伊藤川(101)(Ⅱ-50302)
9202	Ⅱ-50303	伊藤川(102)	日高川町	伊藤川	伊藤川(102)(Ⅱ-50303)
9203	Ⅱ-50304	伊藤川(103)	日高川町	伊藤川	伊藤川(103)(Ⅱ-50304)
9204	Ⅱ-50305	三十木(101)	日高川町	三十木	三十木(101)(Ⅱ-50305)
9205	Ⅱ-50306	三十木(102)	日高川町	三十木	三十木(102)(Ⅱ-50306)
9206	Ⅱ-50320	三百瀬(101)	日高川町	三百瀬	三百瀬(101)(Ⅱ-50320)
9207	Ⅱ-50321	三百瀬(102)	日高川町	三百瀬	三百瀬(102)(Ⅱ-50321)
9208	Ⅱ-50322	三百瀬(103)	日高川町	三百瀬	三百瀬(103)(Ⅱ-50322)
9209	Ⅱ-50323	早藤(102)	日高川町	早藤	早藤(102)(Ⅱ-50323)
9210	Ⅱ-50324	早藤(103)	日高川町	早藤	早藤(103)(Ⅱ-50324)
9211	Ⅱ-50325	早藤(104)	日高川町	早藤	早藤(104)(Ⅱ-50325)
9212	Ⅱ-50326	船津(103)	日高川町	船津	船津(103)(Ⅱ-50326)
9213	Ⅱ-50327	船津(104)	日高川町	船津	船津(104)(Ⅱ-50327)
9214	Ⅱ-50328	船津(105)	日高川町	船津	船津(105)(Ⅱ-50328)
9215	Ⅱ-50329	老星(101)	日高川町	老星	老星(101)(Ⅱ-50329)
9216	Ⅱ-50330	高津尾(108)	日高川町	高津尾	高津尾(108)(Ⅱ-50330)
9217	Ⅱ-50331	高津尾(109)	日高川町	高津尾	高津尾(109)(Ⅱ-50331)
9218	Ⅱ-50332	高津尾(112)	日高川町	高津尾	高津尾(112)(Ⅱ-50332)
9219	Ⅱ-50333	高津尾(113)	日高川町	高津尾	高津尾(113)(Ⅱ-50333)
9220	Ⅱ-50334	高津尾(114)	日高川町	高津尾	高津尾(114)(Ⅱ-50334)
9221	Ⅱ-50335	高津尾(115)	日高川町	高津尾	高津尾(115)(Ⅱ-50335)
9222	Ⅱ-50336	高津尾(116)	日高川町	高津尾	高津尾(116)(Ⅱ-50336)
9223	Ⅱ-50337	高津尾(117)	日高川町	高津尾	高津尾(117)(Ⅱ-50337)
9224	Ⅱ-50338	高津尾(118)	日高川町	高津尾	高津尾(118)(Ⅱ-50338)
9225	Ⅱ-50339	高津尾(119)	日高川町	高津尾	高津尾(119)(Ⅱ-50339)
9226	Ⅱ-50340	高津尾(120)	日高川町	高津尾	高津尾(120)(Ⅱ-50340)
9227	Ⅱ-50341	上初湯川(103)	日高川町	上初湯川	上初湯川(103)(Ⅱ-50341)
9228	Ⅱ-50342	上初湯川(104)	日高川町	上初湯川	上初湯川(104)(Ⅱ-50342)
9229	Ⅱ-50343	上初湯川(105)	日高川町	上初湯川	上初湯川(105)(Ⅱ-50343)
9230	Ⅱ-50344	上初湯川(106)	日高川町	上初湯川	上初湯川(106)(Ⅱ-50344)
9231	Ⅱ-50345	上初湯川(107)	日高川町	上初湯川	上初湯川(107)(Ⅱ-50345)

06-04-00 土砂災害警戒区域（急傾斜地の崩壊）

No	区域番号	区域名	市町村名	大字	区域名
9232	Ⅱ-50346	上初湯川(108)	日高川町	上初湯川	上初湯川(108)(Ⅱ-50346)
9233	Ⅱ-50435	早藤(107)	日高川町	早藤	早藤(107)(Ⅱ-50435)
9234	Ⅱ-50436	早藤(108)	日高川町	早藤	早藤(108)(Ⅱ-50436)
9235	Ⅱ-50437	早藤(109)	日高川町	早藤	早藤(109)(Ⅱ-50437)
9236	Ⅱ-50438	早藤(110)	日高川町	早藤	早藤(110)(Ⅱ-50438)
9237	Ⅱ-50439	早藤(111)	日高川町	早藤	早藤(111)(Ⅱ-50439)
9238	Ⅱ-50440	船津(106)	日高川町	船津	船津(106)(Ⅱ-50440)
9239	Ⅱ-50441	原日浦(101)	日高川町	原日浦	原日浦(101)(Ⅱ-50441)
9240	Ⅱ-50442	原日浦(102)	日高川町	原日浦	原日浦(102)(Ⅱ-50442)
9241	Ⅱ-50443	原日浦(103)	日高川町	原日浦	原日浦(103)(Ⅱ-50443)
9242	Ⅱ-50444	和佐(101)	日高川町	和佐	和佐(101)(Ⅱ-50444)
9243	Ⅱ-50480	山野(102)	日高川町	山野	山野(102)(Ⅱ-50480)
9244	Ⅱ-50481	山野(103)	日高川町	山野	山野(103)(Ⅱ-50481)
9245	Ⅱ-50482	山野(104)	日高川町	山野	山野(104)(Ⅱ-50482)
9246	Ⅱ-50483	山野(105)	日高川町	山野	山野(105)(Ⅱ-50483)
9247	Ⅱ-50484	山野(106)	日高川町	山野	山野(106)(Ⅱ-50484)
9248	Ⅱ-50485	山野(107)	日高川町	山野	山野(107)(Ⅱ-50485)
9249	Ⅱ-50486	山野(108)	日高川町	山野	山野(108)(Ⅱ-50486)
9250	Ⅱ-50487	山野(109)	日高川町	山野	山野(109)(Ⅱ-50487)
9251	Ⅱ-50488	山野(110)	日高川町	山野	山野(110)(Ⅱ-50488)
9252	Ⅱ-50503	山野(115)	日高川町	山野	山野(115)(Ⅱ-50503)
9253	Ⅱ-50504	山野(116)	日高川町	山野	山野(116)(Ⅱ-50504)
9254	Ⅱ-50505	山野(117)	日高川町	山野	山野(117)(Ⅱ-50505)
9255	Ⅱ-50506	山野(118)	日高川町	山野	山野(118)(Ⅱ-50506)
9256	Ⅱ-50507	山野(119)	日高川町	山野	山野(119)(Ⅱ-50507)
9257	Ⅱ-50508	山野(120)	日高川町	山野	山野(120)(Ⅱ-50508)
9258	Ⅱ-50509	山野(121)	日高川町	山野	山野(121)(Ⅱ-50509)
9259	Ⅱ-50526	平川(105)	日高川町	平川	平川(105)(Ⅱ-50526)
9260	Ⅱ-50527	平川(106)	日高川町	平川	平川(106)(Ⅱ-50527)
9261	Ⅱ-50528	平川(107)	日高川町	平川	平川(107)(Ⅱ-50528)
9262	Ⅱ-50529	平川(108)	日高川町	平川	平川(108)(Ⅱ-50529)
9263	Ⅱ-50530	平川(109)	日高川町	平川	平川(109)(Ⅱ-50530)
9264	Ⅱ-50531	平川(110)	日高川町	平川	平川(110)(Ⅱ-50531)
9265	Ⅱ-50532	平川(111)	日高川町	平川	平川(111)(Ⅱ-50532)
9266	Ⅱ-50533	平川(112)	日高川町	平川	平川(112)(Ⅱ-50533)
9267	Ⅱ-50534	平川(113)	日高川町	平川	平川(113)(Ⅱ-50534)
9268	Ⅱ-50535	平川(114)	日高川町	平川	平川(114)(Ⅱ-50535)
9269	Ⅱ-50544	弥谷(101)	日高川町	弥谷	弥谷(101)(Ⅱ-50544)
9270	Ⅱ-50550	西原(101)	日高川町	西原	西原(101)(Ⅱ-50550)
9271	Ⅱ-50582	初湯川(102)	日高川町	初湯川	初湯川(102)(Ⅱ-50582)
9272	Ⅱ-50583	初湯川(103)	日高川町	初湯川	初湯川(103)(Ⅱ-50583)
9273	Ⅱ-50584	初湯川(104)	日高川町	初湯川	初湯川(104)(Ⅱ-50584)
9274	Ⅱ-50585	初湯川(105)	日高川町	初湯川	初湯川(105)(Ⅱ-50585)
9275	Ⅱ-50586	初湯川(106)	日高川町	初湯川	初湯川(106)(Ⅱ-50586)
9276	Ⅱ-50587	初湯川(107)	日高川町	初湯川	初湯川(107)(Ⅱ-50587)
9277	Ⅱ-50588	初湯川(108)	日高川町	初湯川	初湯川(108)(Ⅱ-50588)
9278	Ⅱ-50589	初湯川(109)	日高川町	初湯川	初湯川(109)(Ⅱ-50589)
9279	Ⅱ-50590	初湯川(110)	日高川町	初湯川	初湯川(110)(Ⅱ-50590)
9280	Ⅱ-50596	小釜本(101)	日高川町	小釜本	小釜本(101)(Ⅱ-50596)
9281	Ⅱ-50597	佐井(101)	日高川町	佐井	佐井(101)(Ⅱ-50597)
9282	Ⅱ-50598	佐井(102)	日高川町	佐井	佐井(102)(Ⅱ-50598)
9283	Ⅱ-50599	愛川(101)	日高川町	愛川	愛川(101)(Ⅱ-50599)
9284	Ⅱ-50600	愛川(102)	日高川町	愛川	愛川(102)(Ⅱ-50600)
9285	Ⅱ-50620	浅間(101)	日高川町	浅間	浅間(101)(Ⅱ-50620)
9286	Ⅱ-50621	浅間(102)	日高川町	浅間	浅間(102)(Ⅱ-50621)
9287	Ⅱ-50622	熊野川(101)	日高川町	熊野川	熊野川(101)(Ⅱ-50622)
9288	Ⅱ-50623	上田原(101)	日高川町	上田原	上田原(101)(Ⅱ-50623)
9289	Ⅱ-50691	千津川(101)	日高川町	千津川	千津川(101)(Ⅱ-50691)
9290	Ⅱ-50692	千津川(102)	日高川町	千津川	千津川(102)(Ⅱ-50692)
9291	Ⅱ-50693	蛇尾(101)	日高川町	蛇尾	蛇尾(101)(Ⅱ-50693)
9292	Ⅱ-50694	蛇尾(102)	日高川町	蛇尾	蛇尾(102)(Ⅱ-50694)
9293	Ⅱ-50695	蛇尾(103)	日高川町	蛇尾	蛇尾(103)(Ⅱ-50695)
9294	Ⅱ-50696	蛇尾(104)	日高川町	蛇尾	蛇尾(104)(Ⅱ-50696)
9295	Ⅱ-50697	蛇尾(106)	日高川町	蛇尾	蛇尾(106)(Ⅱ-50697)
9296	Ⅱ-50698	早藤(112)	日高川町	早藤	早藤(112)(Ⅱ-50698)

06-04-00 土砂災害警戒区域（急傾斜地の崩壊）

No	区域番号	区域名	市町村名	大字	区域名
9297	Ⅱ-50699	鐘巻(101)	日高川町	鐘巻	鐘巻(101)(Ⅱ-50699)
9298	Ⅱ-50700	鐘巻(102)	日高川町	鐘巻	鐘巻(102)(Ⅱ-50700)
9299	Ⅱ-50731	大又(101)	日高川町	大又	大又(101)(Ⅱ-50731)
9300	Ⅱ-50732	玄子(102)	日高川町	玄子	玄子(102)(Ⅱ-50732)
9301	Ⅱ-50733	玄子(103)	日高川町	玄子	玄子(103)(Ⅱ-50733)
9302	Ⅱ-50734	玄子(104)	日高川町	玄子	玄子(104)(Ⅱ-50734)
9303	Ⅱ-50735	若野(101)	日高川町	若野	若野(101)(Ⅱ-50735)
9304	Ⅱ-50736	若野(102)	日高川町	若野	若野(102)(Ⅱ-50736)
9305	Ⅱ-50755	千津川(103)	日高川町	千津川	千津川(103)(Ⅱ-50755)
9306	Ⅱ-50756	千津川(104)	日高川町	千津川	千津川(104)(Ⅱ-50756)
9307	Ⅱ-50757	中津川(101)	日高川町	中津川	中津川(101)(Ⅱ-50757)
9308	Ⅱ-50758	中津川(102)	日高川町	中津川	中津川(102)(Ⅱ-50758)
9309	Ⅱ-50760	和佐(102)	日高川町	和佐	和佐(102)(Ⅱ-50760)
9310	Ⅱ-50761	和佐(103)	日高川町	和佐	和佐(103)(Ⅱ-50761)
9311	Ⅱ-50762	和佐(104)	日高川町	和佐	和佐(104)(Ⅱ-50762)
9312	Ⅱ-50763	和佐(106)	日高川町	和佐	和佐(106)(Ⅱ-50763)
9313	Ⅱ-50764	和佐(107)	日高川町	和佐	和佐(107)(Ⅱ-50764)
9314	Ⅱ-50765	和佐(108)	日高川町	和佐	和佐(108)(Ⅱ-50765)
9315	Ⅱ-50766	和佐(109)	日高川町	和佐	和佐(109)(Ⅱ-50766)
9316	Ⅱ-50767	和佐(110)	日高川町	和佐	和佐(110)(Ⅱ-50767)
9317	Ⅱ-50768	和佐(111)	日高川町	和佐	和佐(111)(Ⅱ-50768)
9318	Ⅱ-50769	和佐(112)	日高川町	和佐	和佐(112)(Ⅱ-50769)
9319	Ⅱ-50770	和佐(113)	日高川町	和佐	和佐(113)(Ⅱ-50770)
9320	Ⅱ-50771	入野(103)	日高川町	入野	入野(103)(Ⅱ-50771)
9321	Ⅱ-50772	入野(104)	日高川町	入野	入野(104)(Ⅱ-50772)
9322	Ⅱ-50773	入野(105)	日高川町	入野	入野(105)(Ⅱ-50773)
9323	Ⅱ-50774	入野(106)	日高川町	入野	入野(106)(Ⅱ-50774)
9324	Ⅱ-50775	入野(107)	日高川町	入野	入野(107)(Ⅱ-50775)
9325	Ⅱ-50776	入野(108)	日高川町	入野	入野(108)(Ⅱ-50776)
9326	Ⅱ-50777	土生(101)	日高川町	土生	土生(101)(Ⅱ-50777)
9327	Ⅱ-50778	土生(102)	日高川町	土生	土生(102)(Ⅱ-50778)
9328	Ⅱ-50779	小熊(105)	日高川町	小熊	小熊(105)(Ⅱ-50779)
9329	Ⅱ-50780	小熊(106)	日高川町	小熊	小熊(106)(Ⅱ-50780)
9330	Ⅱ-50781	小熊(107)	日高川町	小熊	小熊(107)(Ⅱ-50781)
9331	Ⅱ-50782	小熊(108)	日高川町	小熊	小熊(108)(Ⅱ-50782)
9332	Ⅲ-2586	千津川9	日高川町	千津川	千津川9(Ⅲ-2586)
9333	Ⅲ-2588	山野大滝川11	日高川町	山野	山野大滝川11(Ⅲ-2588)
9334	Ⅲ-2592	和佐13	日高川町	和佐	和佐13(Ⅲ-2592)
9335	Ⅲ-2593	江川17	日高川町	江川	江川17(Ⅲ-2593)
9336	Ⅲ-2594	江川18	日高川町	江川	江川18(Ⅲ-2594)
9337	Ⅲ-2596	江川19	日高川町	江川	江川19(Ⅲ-2596)
9338	Ⅲ-2597	江川下江川2	日高川町	和佐	江川下江川2(Ⅲ-2597)
9339	Ⅲ-2599	江川20	日高川町	江川	江川20(Ⅲ-2599)
9340	Ⅲ-2609	船津岡本4	日高川町	船津	船津岡本4(Ⅲ-2609)
9341	Ⅲ-2615	小釜本8	日高川町	小釜本	小釜本8(Ⅲ-2615)
9342	Ⅲ-2619	老星3	日高川町	老星	老星3(Ⅲ-2619)
9343	Ⅲ-2621	上初湯川葛谷3	日高川町	上初湯川	上初湯川葛谷3(Ⅲ-2621)
9344	Ⅲ-2622	上初湯川葛谷4	日高川町	上初湯川	上初湯川葛谷4(Ⅲ-2622)
9345	Ⅲ-2627	弥谷	日高川町	弥谷	弥谷(Ⅲ-2627)
9346	Ⅲ-2630	寒川滝ノ上4	日高川町	寒川	寒川滝ノ上4(Ⅲ-2630)
9347	Ⅲ-2633	寒川1	日高川町	寒川	寒川1(Ⅲ-2633)
9348	Ⅲ-2634	寒川2	日高川町	寒川	寒川2(Ⅲ-2634)
9349	Ⅲ-2635	寒川滝ノ上5	日高川町	寒川	寒川滝ノ上5(Ⅲ-2635)
9350	Ⅲ-2636	寒川滝ノ上6	日高川町	寒川	寒川滝ノ上6(Ⅲ-2636)
9351	Ⅲ-2637	寒川上西ノ川4	日高川町	寒川	寒川上西ノ川4(Ⅲ-2637)
9352	Ⅲ-2638	寒川上西ノ川7	日高川町	寒川	寒川上西ノ川7(Ⅲ-2638)
9353	Ⅲ-2640	寒川上西ノ川8	日高川町	寒川	寒川上西ノ川8(Ⅲ-2640)
9354	Ⅲ-2643	初湯川猪谷	日高川町	初湯川	初湯川猪谷(Ⅲ-2643)
9355	Ⅲ-2645	寒川朔日	日高川町	寒川	寒川朔日(Ⅲ-2645)
9356	Ⅲ-2649	寒川4	日高川町	寒川	寒川4(Ⅲ-2649)
9357	Ⅲ-2650	寒川5	日高川町	寒川	寒川5(Ⅲ-2650)
9358	Ⅲ-2651	寒川6	日高川町	寒川	寒川6(Ⅲ-2651)
9359	Ⅲ-2653	初湯川笠松	日高川町	初湯川	初湯川笠松(Ⅲ-2653)
9360	Ⅲ-2654	寒川高野上	日高川町	寒川	寒川高野上(Ⅲ-2654)
9361	Ⅲ-2655	寒川上長志	日高川町	寒川	寒川上長志(Ⅲ-2655)

06-04-00 土砂災害警戒区域（急傾斜地の崩壊）

No	区域番号	区域名	市町村名	大字	区域名
9362	IV-5003	中ノ瀬2	日高川町	和佐	中ノ瀬2(IV-5003)
9363	IV-5004	大又14	日高川町	大又	大又14(IV-5004)
9364	IV-5005	大又15	日高川町	大又	大又15(IV-5005)
9365	IV-5006	土居	日高川町	寒川	土居(IV-5006)
9366	I-1106	青田	田辺市	龍神村龍神	青田(I-1106)
9367	I-1107	大熊	田辺市	龍神村龍神	大熊(I-1107)
9368	I-1108	野々垣内	田辺市	龍神村龍神	野々垣内(I-1108)
9369	I-1109	湯布	田辺市	龍神村龍神	湯布(I-1109)
9370	I-1112	湯本上	田辺市	龍神村龍神	湯本上(I-1112)
9371	I-1113	湯本	田辺市	龍神村龍神	湯本(I-1113)
9372	I-1114	小又川口	田辺市	龍神村小又川	小又川口(I-1114)
9373	I-1115	津越2	田辺市	龍神村小又川	津越2(I-1115)
9374	I-1116	芝垣内1	田辺市	龍神村小家	芝垣内1(I-1116)
9375	I-1119	崎平	田辺市	龍神村小家	崎平(I-1119)
9376	I-1120	管	田辺市	龍神村小家	管(I-1120)
9377	I-1121	丸滝	田辺市	龍神村小家	丸滝(I-1121)
9378	I-1122	大瀬	田辺市	龍神村甲斐ノ川	大瀬(I-1122)
9379	I-1124	丸田	田辺市	龍神村甲斐ノ川	丸田(I-1124)
9380	I-1125	小森1	田辺市	龍神村小家	小森1(I-1125)
9381	I-1126	本郷2	田辺市	龍神村宮代	本郷2(I-1126)
9382	I-1127	五百瀬	田辺市	龍神村広井原	五百瀬(I-1127)
9383	I-1132	上湯ノ又	田辺市	龍神村湯ノ又	上湯ノ又(I-1132)
9384	I-1136	原	田辺市	龍神村柳瀬	原(I-1136)
9385	I-1137	龍	田辺市	龍神村湯ノ又	龍(I-1137)
9386	I-1140	小管	田辺市	龍神村福井	小管(I-1140)
9387	I-1141	鍋坂・鍛冶ヶ谷	田辺市	龍神村福井	鍋坂・鍛冶ヶ谷(I-1141)
9388	I-1142	方栗・本村	田辺市	龍神村甲斐ノ川	方栗・本村(I-1142)
9389	I-1143	本村・丸田	田辺市	龍神村甲斐ノ川	本村・丸田(I-1143)
9390	I-1144	下谷	田辺市	龍神村甲斐ノ川	下谷(I-1144)
9391	I-1145	桑ノ木	田辺市	龍神村甲斐ノ川	桑ノ木(I-1145)
9392	I-1146	西2	田辺市	龍神村西	西2(I-1146)
9393	I-1147	山道地	田辺市	龍神村宮代	山道地(I-1147)
9394	I-1150	滝頭1	田辺市	龍神村宮代	滝頭1(I-1150)
9395	I-1151	中原	田辺市	龍神村宮代	中原(I-1151)
9396	I-1152	大垣内	田辺市	龍神村宮代	大垣内(I-1152)
9397	I-1153	小藪	田辺市	龍神村宮代	小藪(I-1153)
9398	I-1155	寺ノ原	田辺市	龍神村東	寺ノ原(I-1155)
9399	I-1156	西殿	田辺市	龍神村東	西殿(I-1156)
9400	I-1158	上ノ碓(1)	田辺市	龍神村東	上ノ碓(1)(I-1158)
9401	I-1161	東	田辺市	龍神村東	東(I-1161)
9402	I-1163	亀畑	田辺市	龍神村殿原	亀畑(I-1163)
9403	I-1164	恩行司・恩行司	田辺市	龍神村殿原	恩行司・恩行司(I-1164)
9404	I-1166	小森	田辺市	龍神村殿原	小森(I-1166)
9405	I-1168	長沢	田辺市	龍神村殿原	長沢(I-1168)
9406	I-1169	本殿原	田辺市	龍神村殿原	本殿原(I-1169)
9407	I-1170	脇1	田辺市	龍神村殿原	脇1(I-1170)
9408	I-1171	川成	田辺市	龍神村殿原	川成(I-1171)
9409	I-1176	小森2	田辺市	龍神村丹生ノ川	小森2(I-1176)
9410	I-1178	日浦1・日浦	田辺市	龍神村福井	日浦1・日浦(I-1178)
9411	I-1179	日浦2	田辺市	龍神村柳瀬	日浦2(I-1179)
9412	I-1180	東方	田辺市	龍神村柳瀬	東方(I-1180)
9413	I-1181	津越	田辺市	龍神村福井	津越(I-1181)
9414	I-1182	日浦3・日浦	田辺市	龍神村福井	日浦3・日浦(I-1182)
9415	I-1183	坊垣内	田辺市	龍神村福井	坊垣内(I-1183)
9416	I-1186	横畑	田辺市	龍神村福井	横畑(I-1186)
9417	I-1187	上平2	田辺市	龍神村福井	上平2(I-1187)
9418	I-1188	北野	田辺市	龍神村福井	北野(I-1188)
9419	I-1189	芝	田辺市	龍神村福井	芝(I-1189)
9420	I-1190	小広瀬	田辺市	龍神村柳瀬	小広瀬(I-1190)
9421	I-1191	広瀬	田辺市	龍神村柳瀬	広瀬(I-1191)
9422	I-1192	築根	田辺市	龍神村柳瀬	築根(I-1192)
9423	I-1193	下村	田辺市	龍神村安井	下村(I-1193)
9424	I-1194	四坊谷	田辺市	龍神村安井	四坊谷(I-1194)
9425	I-1195	千樹1	田辺市	龍神村安井	千樹1(I-1195)
9426	I-1196	千樹2	田辺市	龍神村安井	千樹2(I-1196)

06-04-00 土砂災害警戒区域（急傾斜地の崩壊）

No	区域番号	区域名	市町村名	大字	区域名
9427	I-1197	五領	田辺市	龍神村安井	五領(I-1197)
9428	I-1198	上村	田辺市	龍神村安井	上村(I-1198)
9429	I-1200	小瀬	田辺市	龍神村東	小瀬(I-1200)
9430	I-1202	脇2	田辺市	龍神村柳瀬	脇2(I-1202)
9431	I-1203	谷口	田辺市	龍神村殿原	谷口(I-1203)
9432	I-1327	知化地野	田辺市	上芳養	知化地野(I-1327)
9433	I-1328	東山小垣1	田辺市	上芳養	東山小垣1(I-1328)
9434	I-1329	東山小垣2	田辺市	上芳養	東山小垣2(I-1329)
9435	I-1330	石神	田辺市	上芳養	石神(I-1330)
9436	I-1333	下小垣	田辺市	上芳養	下小垣(I-1333)
9437	I-1334	上小垣2	田辺市	上芳養	上小垣2(I-1334)
9438	I-1335	上霞	田辺市	上芳養	上霞(I-1335)
9439	I-1336	上小垣3	田辺市	上芳養	上小垣3(I-1336)
9440	I-1337	池の川	田辺市	秋津川	池の川(I-1337)
9441	I-1338	下崎1	田辺市	秋津川	下崎1(I-1338)
9442	I-1339	秋津川	田辺市	秋津川	秋津川(I-1339)
9443	I-1340	串崎	田辺市	秋津川	串崎(I-1340)
9444	I-1341	鍵原	田辺市	秋津川	鍵原(I-1341)
9445	I-1342	中村	田辺市	秋津川	中村(I-1342)
9446	I-1344	伏菟野	田辺市	伏菟野	伏菟野(I-1344)
9447	I-1345	伏菟野	田辺市	伏菟野	伏菟野(I-1345)
9448	I-1346	熊野川	田辺市	伏菟野	熊野川(I-1346)
9449	I-1347	田尻	田辺市	中芳養	田尻(I-1347)
9450	I-1348	谷上	田辺市	稲成町	谷上(I-1348)
9451	I-1349	杉原	田辺市	上秋津	杉原(I-1349)
9452	I-1350	東原	田辺市	長野	東原(I-1350)
9453	I-1351	芳養	田辺市	芳養町	芳養(I-1351)
9454	I-1352	芋	田辺市	芳養町	芋(I-1352)
9455	I-1354	田中2	田辺市	芳養町	田中2(I-1354)
9456	I-1355	天王原	田辺市	稲成町	天王原(I-1355)
9457	I-1356	荒光2	田辺市	稲成町	荒光2(I-1356)
9458	I-1357	荒光	田辺市	稲成町	荒光(I-1357)
9459	I-1358	荒光・荒光	田辺市	稲成町	荒光・荒光(I-1358)
9460	I-1359	稲成	田辺市	稲成町	稲成(I-1359)
9461	I-1361	大西1	田辺市	秋津町	大西1(I-1361)
9462	I-1362	大西2	田辺市	秋津町	大西2(I-1362)
9463	I-1363	園原1	田辺市	上秋津	園原1(I-1363)
9464	I-1365	矢矧1	田辺市	秋津町	矢矧1(I-1365)
9465	I-1366	矢矧2	田辺市	秋津町	矢矧2(I-1366)
9466	I-1368	西八丁	田辺市	秋津町	西八丁(I-1368)
9467	I-1369	中万呂	田辺市	中万呂	中万呂(I-1369)
9468	I-1370	矢田ヶ谷	田辺市	中万呂	矢田ヶ谷(I-1370)
9469	I-1371	皆回り(下万呂)	田辺市	湊, 下万呂	皆回り(下万呂)(I-1371)
9470	I-1372	湊山崎	田辺市	湊	湊山崎(I-1372)
9471	I-1373	稲屋谷1	田辺市	上秋津	稲屋谷1(I-1373)
9472	I-1374	稲屋谷2	田辺市	上秋津	稲屋谷2(I-1374)
9473	I-1375	久保田	田辺市	上秋津	久保田(I-1375)
9474	I-1377	久保田3	田辺市	上秋津	久保田3(I-1377)
9475	I-1378	上秋津奥畑	田辺市	上秋津	上秋津奥畑(I-1378)
9476	I-1379	小野原1	田辺市	上三栖	小野原1(I-1379)
9477	I-1380	小野原2	田辺市	上三栖	小野原2(I-1380)
9478	I-1382	小野原4	田辺市	上三栖	小野原4(I-1382)
9479	I-1384	目良	田辺市	目良	目良(I-1384)
9480	I-1385	立戸1	田辺市	天神崎	立戸1(I-1385)
9481	I-1386	立戸2	田辺市	天神崎	立戸2(I-1386)
9482	I-1387	元町	田辺市	天神崎	元町(I-1387)
9483	I-1389	湊1	田辺市	宝来町	湊1(I-1389)
9484	I-1390	湊	田辺市	宝来町	湊(I-1390)
9485	I-1391	神田	田辺市	湊	神田(I-1391)
9486	I-1392	神子浜	田辺市	東山	神子浜(I-1392)
9487	I-1393	上浜田	田辺市	神子浜	上浜田(I-1393)
9488	I-1394	磯間	田辺市	磯間	磯間(I-1394)
9489	I-1395	西橋谷1	田辺市	新庄町	西橋谷1(I-1395)
9490	I-1396	土手内	田辺市	新庄町	土手内(I-1396)
9491	I-1397	名喜里・稲妻	田辺市	新庄町	名喜里・稲妻(I-1397)

06-04-00 土砂災害警戒区域（急傾斜地の崩壊）

No	区域番号	区域名	市町村名	大字	区域名
9492	I-1398	名喜里	田辺市	新庄町	名喜里(I-1398)
9493	I-1399	跡之浦	田辺市	新庄町	跡之浦(I-1399)
9494	I-1400	東跡之浦	田辺市	新庄町	東跡之浦(I-1400)
9495	I-1401	長井谷	田辺市	新庄町	長井谷(I-1401)
9496	I-1402	東内之浦	田辺市	新庄町	東内之浦(I-1402)
9497	I-1403	岩内	田辺市	上秋津	岩内(I-1403)
9498	I-1404	峰地	田辺市	芳養町	峰地(I-1404)
9499	I-1405	神子浜東山	田辺市	東山	神子浜東山(I-1405)
9500	I-1406	下地・下地(1)	田辺市	伏菟野	下地・下地(1)(I-1406)
9501	I-1408	津越	田辺市	中辺路町北郡	津越(I-1408)
9502	I-1410	峰	田辺市	中辺路町栗栖川	峰(I-1410)
9503	I-1411	戸土	田辺市	中辺路町栗栖川	戸土(I-1411)
9504	I-1412	下芝	田辺市	中辺路町栗栖川	下芝(I-1412)
9505	I-1414	栗栖川	田辺市	中辺路町栗栖川	栗栖川(I-1414)
9506	I-1415	上芝	田辺市	中辺路町栗栖川	上芝(I-1415)
9507	I-1416	川合朝来平1	田辺市	中辺路町川合	川合朝来平1(I-1416)
9508	I-1417	川合平	田辺市	中辺路町川合	川合平(I-1417)
9509	I-1418	皆ノ川口	田辺市	中辺路町大川	皆ノ川口(I-1418)
9510	I-1419	大川	田辺市	中辺路町大川	大川(I-1419)
9511	I-1421	福定	田辺市	中辺路町福定	福定(I-1421)
9512	I-1422	日浦	田辺市	中辺路町西谷	日浦(I-1422)
9513	I-1423	洞	田辺市	中辺路町西谷	洞(I-1423)
9514	I-1424	陰地	田辺市	中辺路町西谷	陰地(I-1424)
9515	I-1425	竹の谿	田辺市	中辺路町西谷	竹の谿(I-1425)
9516	I-1426	中村	田辺市	中辺路町石船	中村(I-1426)
9517	I-1427	小松原1	田辺市	中辺路町小松原	小松原1(I-1427)
9518	I-1428	内井川	田辺市	中辺路町内井川	内井川(I-1428)
9519	I-1429	芦立	田辺市	中辺路町内井川	芦立(I-1429)
9520	I-1431	近露	田辺市	中辺路町近露	近露(I-1431)
9521	I-1433	大内川	田辺市	中辺路町大内川	大内川(I-1433)
9522	I-1434	大内川	田辺市	中辺路町大内川	大内川(I-1434)
9523	I-1435	大畑	田辺市	中辺路町野中	大畑(I-1435)
9524	I-1436	大畑2	田辺市	中辺路町野中	大畑2(I-1436)
9525	I-1437	裏地	田辺市	中辺路町野中	裏地(I-1437)
9526	I-1438	道中	田辺市	中辺路町野中	道中(I-1438)
9527	I-1439	方杉	田辺市	中辺路町野中	方杉(I-1439)
9528	I-1440	上地	田辺市	中辺路町野中	上地(I-1440)
9529	I-1441	近露	田辺市	中辺路町近露	近露(I-1441)
9530	I-1442	真砂	田辺市	中辺路町真砂	真砂(I-1442)
9531	I-1443	蕨尾	田辺市	鮎川	蕨尾(I-1443)
9532	I-1444	能登平	田辺市	鮎川	能登平(I-1444)
9533	I-1446	宇立	田辺市	鮎川	宇立(I-1446)
9534	I-1447	下附(2)・下附(3)	田辺市	鮎川	下附(2)・下附(3)(I-1447)
9535	I-1448	下附	田辺市	鮎川	下附(I-1448)
9536	I-1449	下附(2)	田辺市	鮎川	下附(2)(I-1449)
9537	I-1450	赤木	田辺市	鮎川	赤木(I-1450)
9538	I-1451	城の浦	田辺市	鮎川	城の浦(I-1451)
9539	I-1452	城の浦・内の井	田辺市	鮎川	城の浦・内の井(I-1452)
9540	I-1453	内の井	田辺市	鮎川	内の井(I-1453)
9541	I-1454	下平(2)	田辺市	鮎川	下平(2)(I-1454)
9542	I-1455	下平1	田辺市	鮎川	下平1(I-1455)
9543	I-1456	柳瀬1	田辺市	下川上	柳瀬1(I-1456)
9544	I-1457	柳瀬2	田辺市	下川上	柳瀬2(I-1457)
9545	I-1458	苔口	田辺市	下川上	苔口(I-1458)
9546	I-1459	城戸	田辺市	下川下	城戸(I-1459)
9547	I-1460	打越	田辺市	下川下	打越(I-1460)
9548	I-1461	宮ノ平	田辺市	下川下	宮ノ平(I-1461)
9549	I-1462	上野	田辺市	下川下	上野(I-1462)
9550	I-1463	川根	田辺市	向山	川根(I-1463)
9551	I-1464	保平	田辺市	向山	保平(I-1464)
9552	I-1466	合川	田辺市	合川	合川(I-1466)
9553	I-1467	深谷	田辺市	深谷	深谷(I-1467)
9554	I-1468	木守	田辺市	木守	木守(I-1468)
9555	I-2055	下番	田辺市	本宮町三越	下番(I-2055)
9556	I-2057	日浦	田辺市	本宮町伏拝	日浦(I-2057)

06-04-00 土砂災害警戒区域（急傾斜地の崩壊）

No	区域番号	区域名	市町村名	大字	区域名
9557	I-2060	切畑1・切畑	田辺市	本宮町切畑	切畑1・切畑（I-2060）
9558	I-2061	切畑2・切畑	田辺市	本宮町切畑	切畑2・切畑（I-2061）
9559	I-2063	坂地	田辺市	本宮町上切原	坂地（I-2063）
9560	I-2064	裏地	田辺市	本宮町上切原	裏地（I-2064）
9561	I-2065	土河屋	田辺市	本宮町土河屋	土河屋（I-2065）
9562	I-2066	竹森通り	田辺市	本宮町大居	竹森通り（I-2066）
9563	I-2067	松本	田辺市	本宮町大居	松本（I-2067）
9564	I-2068	大居	田辺市	本宮町大居	大居（I-2068）
9565	I-2070	切畑・大居	田辺市	本宮町大居	切畑・大居（I-2070）
9566	I-2071	大居3	田辺市	本宮町大居	大居3（I-2071）
9567	I-2073	宮ノ関	田辺市	本宮町三越	宮ノ関（I-2073）
9568	I-2074	中陰内	田辺市	本宮町一本松	中陰内（I-2074）
9569	I-2075	中村地1	田辺市	本宮町本宮	中村地1（I-2075）
9570	I-2076	温水	田辺市	本宮町本宮	温水（I-2076）
9571	I-2077	口赤井	田辺市	本宮町本宮	口赤井（I-2077）
9572	I-2078	岩田町	田辺市	本宮町本宮	岩田町（I-2078）
9573	I-2079	橋上	田辺市	本宮町大瀬	橋上（I-2079）
9574	I-2081	上地平	田辺市	本宮町皆地	上地平（I-2081）
9575	I-2082	高野	田辺市	本宮町皆地	高野（I-2082）
9576	I-2083	皆地1	田辺市	本宮町皆地	皆地1（I-2083）
9577	I-2084	中番1	田辺市	本宮町小々森	中番1（I-2084）
9578	I-2085	井戸ノ岸	田辺市	本宮町小々森	井戸ノ岸（I-2085）
9579	I-2086	細井	田辺市	本宮町檜葉	細井（I-2086）
9580	I-2087	檜葉	田辺市	本宮町檜葉	檜葉（I-2087）
9581	I-2088	柿原	田辺市	本宮町曲川	柿原（I-2088）
9582	I-2089	久保野平	田辺市	本宮町久保野	久保野平（I-2089）
9583	I-2090	下湯川	田辺市	本宮町下湯川	下湯川（I-2090）
9584	I-2092	湯峯	田辺市	本宮町湯峯	湯峯（I-2092）
9585	I-2093	湯峯	田辺市	本宮町湯峯	湯峯（I-2093）
9586	I-2094	串峠	田辺市	本宮町下湯川	串峠（I-2094）
9587	I-2095	相須	田辺市	本宮町下湯川	相須（I-2095）
9588	I-2097	高皿	田辺市	本宮町渡瀬	高皿（I-2097）
9589	I-2100	小野	田辺市	本宮町静川	小野（I-2100）
9590	I-2101	小野	田辺市	本宮町静川	小野（I-2101）
9591	I-2102	小原1	田辺市	本宮町静川	小原1（I-2102）
9592	I-2103	下白根	田辺市	本宮町静川	下白根（I-2103）
9593	I-2104	平1	田辺市	本宮町静川	平1（I-2104）
9594	I-2105	和田平1	田辺市	本宮町上大野	和田平1（I-2105）
9595	I-2107	川湯	田辺市	本宮町川湯	川湯（I-2107）
9596	I-2108	下野峯1	田辺市	本宮町皆瀬川	下野峯1（I-2108）
9597	I-2109	野地平1	田辺市	本宮町皆瀬川	野地平1（I-2109）
9598	I-2110	伊豆田	田辺市	本宮町請川	伊豆田（I-2110）
9599	I-2111	柿	田辺市	本宮町請川	柿（I-2111）
9600	I-2112	請川	田辺市	本宮町請川	請川（I-2112）
9601	I-2114	耳打	田辺市	本宮町耳打	耳打（I-2114）
9602	I-2115	高山中尾・高山中尾	田辺市	本宮町高山	高山中尾・高山中尾（I-2115）
9603	I-2116	上の平・小津荷	田辺市	本宮町小津荷	上の平・小津荷（I-2116）
9604	I-2182	下附(2)	田辺市	鮎川	下附(2)（I-2182）
9605	I-2291	皆瀬2	田辺市	龍神村龍神	皆瀬2（I-2291）
9606	I-2297	千町1	田辺市	中芳養	千町1（I-2297）
9607	I-2298	西野	田辺市	中芳養	西野（I-2298）
9608	I-2299	西山小垣	田辺市	上芳養	西山小垣（I-2299）
9609	I-2300	竹藪	田辺市	秋津川	竹藪（I-2300）
9610	I-2301	新庄	田辺市	新庄町	新庄（I-2301）
9611	I-2302	西橋谷2	田辺市	新庄町	西橋谷2（I-2302）
9612	I-2303	神子浜東山1	田辺市	東山	神子浜東山1（I-2303）
9613	I-2304	荒光	田辺市	稲成町	荒光（I-2304）
9614	I-2306	東原2	田辺市	長野	東原2（I-2306）
9615	I-2307	下崎2	田辺市	秋津川	下崎2（I-2307）
9616	I-2308	下万呂	田辺市	下万呂	下万呂（I-2308）
9617	I-2310	糸田	田辺市	秋津町	糸田（I-2310）
9618	I-2312	西八王子宮	田辺市	上の山	西八王子宮（I-2312）
9619	I-2313	元町出立3	田辺市	古尾	元町出立3（I-2313）
9620	I-2314	西原	田辺市	長野	西原（I-2314）
9621	I-2315	願成寺	田辺市	古尾	願成寺（I-2315）

06-04-00 土砂災害警戒区域（急傾斜地の崩壊）

No	区域番号	区域名	市町村名	大字	区域名
9622	I-2316	東垣内	田辺市	中辺路町温川	東垣内(I-2316)
9623	I-2318	下モ地	田辺市	中辺路町北郡	下モ地(I-2318)
9624	I-2320	地ノ谷	田辺市	鮎川	地ノ谷(I-2320)
9625	I-2321	射場	田辺市	鮎川	射場(I-2321)
9626	I-2322	向越	田辺市	鮎川	向越(I-2322)
9627	I-2323	小川	田辺市	鮎川	小川(I-2323)
9628	I-2324	下平	田辺市	鮎川	下平(I-2324)
9629	I-2420	大津荷	田辺市	本宮町大津荷	大津荷(I-2420)
9630	I-2421	請川2	田辺市	本宮町請川	請川2(I-2421)
9631	I-4006	龍神西垣内	田辺市	龍神村龍神	龍神西垣内(I-4006)
9632	I-4007	龍神大熊	田辺市	龍神村龍神	龍神大熊(I-4007)
9633	I-4008	龍神下村1	田辺市	龍神村龍神	龍神下村1(I-4008)
9634	I-4009	龍神下村2	田辺市	龍神村龍神	龍神下村2(I-4009)
9635	I-4010	龍神湯布1	田辺市	龍神村龍神	龍神湯布1(I-4010)
9636	I-4011	龍神湯布2	田辺市	龍神村龍神	龍神湯布2(I-4011)
9637	I-4012	龍神寺野	田辺市	龍神村龍神	龍神寺野(I-4012)
9638	I-4013	龍神皆瀬1	田辺市	龍神村龍神	龍神皆瀬1(I-4013)
9639	I-4014	龍神皆瀬2	田辺市	龍神村龍神	龍神皆瀬2(I-4014)
9640	I-4015	龍神湯本	田辺市	龍神村龍神	龍神湯本(I-4015)
9641	I-4016	小又川小又川口	田辺市	龍神村小又川	小又川小又川口(I-4016)
9642	I-4017	湯ノ又古宮	田辺市	龍神村湯ノ又	湯ノ又古宮(I-4017)
9643	I-4018	小又川寺垣内1	田辺市	龍神村小又川	小又川寺垣内1(I-4018)
9644	I-4019	小又川寺垣内2	田辺市	龍神村小又川	小又川寺垣内2(I-4019)
9645	I-4020	湯ノ又上湯ノ又1	田辺市	龍神村湯ノ又	湯ノ又上湯ノ又1(I-4020)
9646	I-4021	湯ノ又上湯ノ又2	田辺市	龍神村湯ノ又	湯ノ又上湯ノ又2(I-4021)
9647	I-4022	湯ノ又国戸1	田辺市	龍神村湯ノ又	湯ノ又国戸1(I-4022)
9648	I-4023	湯ノ又龍	田辺市	龍神村湯ノ又	湯ノ又龍(I-4023)
9649	I-4024	湯ノ又国戸2	田辺市	龍神村湯ノ又	湯ノ又国戸2(I-4024)
9650	I-4025	小家小森	田辺市	龍神村小家	小家小森(I-4025)
9651	I-4026	湯ノ又塚2	田辺市	龍神村湯ノ又	湯ノ又塚2(I-4026)
9652	I-4027	湯ノ又原	田辺市	龍神村湯ノ又	湯ノ又原(I-4027)
9653	I-4028	広井原和田	田辺市	龍神村湯ノ又	広井原和田(I-4028)
9654	I-4029	広井原寺野	田辺市	龍神村広井原	広井原寺野(I-4029)
9655	I-4030	広井原五百瀬	田辺市	龍神村広井原	広井原五百瀬(I-4030)
9656	I-4031	広井原片ノ瀬	田辺市	龍神村広井原	広井原片ノ瀬(I-4031)
9657	I-4032	小家小家坂	田辺市	龍神村小家	小家小家坂(I-4032)
9658	I-4033	宮代小竹畑	田辺市	龍神村宮代	宮代小竹畑(I-4033)
9659	I-4034	宮代細原	田辺市	龍神村宮代	宮代細原(I-4034)
9660	I-4035	宮代上小園	田辺市	龍神村宮代	宮代上小園(I-4035)
9661	I-4036	大垣内	田辺市	龍神村宮代	大垣内(I-4036)
9662	I-4037	甲斐ノ川方栗	田辺市	龍神村甲斐ノ川	甲斐ノ川方栗(I-4037)
9663	I-4038	福井鍋坂1	田辺市	龍神村福井	福井鍋坂1(I-4038)
9664	I-4039	安井四坊谷	田辺市	龍神村安井	安井四坊谷(I-4039)
9665	I-4040	福井鍋坂2	田辺市	龍神村福井	福井鍋坂2(I-4040)
9666	I-4041	西西1	田辺市	龍神村西	西西1(I-4041)
9667	I-4042	東上ノ碓1	田辺市	龍神村東	東上ノ碓1(I-4042)
9668	I-4043	殿原平・恩行司	田辺市	龍神村殿原	殿原平・恩行司(I-4043)
9669	I-4044	東西殿	田辺市	龍神村東	東西殿(I-4044)
9670	I-4045	東上ノ碓2	田辺市	龍神村東	東上ノ碓2(I-4045)
9671	I-4046	東上ノ碓3	田辺市	龍神村東	東上ノ碓3(I-4046)
9672	I-4047	殿原小森	田辺市	龍神村殿原	殿原小森(I-4047)
9673	I-4048	西西2	田辺市	龍神村西	西西2(I-4048)
9674	I-4049	東丹生平	田辺市	龍神村東	東丹生平(I-4049)
9675	I-4050	安井五領	田辺市	龍神村安井	安井五領(I-4050)
9676	I-4051	福井坊垣内	田辺市	龍神村福井	福井坊垣内(I-4051)
9677	I-4052	柳瀬築根	田辺市	龍神村柳瀬	柳瀬築根(I-4052)
9678	I-4053	福井日浦2	田辺市	龍神村柳瀬	福井日浦2(I-4053)
9679	I-4054	福井日浦1	田辺市	龍神村柳瀬	福井日浦1(I-4054)
9680	I-4055	柳瀬保の平	田辺市	龍神村柳瀬	柳瀬保の平(I-4055)
9681	I-4056	柳瀬菖蒲谷1	田辺市	龍神村柳瀬	柳瀬菖蒲谷1(I-4056)
9682	I-4057	柳瀬栃谷	田辺市	龍神村柳瀬	柳瀬栃谷(I-4057)
9683	I-4058	柳瀬菖蒲谷2	田辺市	龍神村柳瀬	柳瀬菖蒲谷2(I-4058)
9684	I-4059	柳瀬東方	田辺市	龍神村柳瀬	柳瀬東方(I-4059)
9685	I-4201	上芳養西郷1	田辺市	上芳養	上芳養西郷1(I-4201)
9686	I-4202	上芳養小垣1	田辺市	上芳養	上芳養小垣1(I-4202)

06-04-00 土砂災害警戒区域（急傾斜地の崩壊）

No	区域番号	区域名	市町村名	大字	区域名
9687	I-4203	上芳養荒堀1	田辺市	上芳養	上芳養荒堀1(I-4203)
9688	I-4204	秋津川宝柏1	田辺市	秋津川	秋津川宝柏1(I-4204)
9689	I-4205	秋津川櫻尾1	田辺市	秋津川	秋津川櫻尾1(I-4205)
9690	I-4206	秋津川前平1	田辺市	秋津川	秋津川前平1(I-4206)
9691	I-4207	秋津川前平2	田辺市	秋津川	秋津川前平2(I-4207)
9692	I-4208	上芳養下ノ口1	田辺市	上芳養	上芳養下ノ口1(I-4208)
9693	I-4209	上芳養東郷1	田辺市	上芳養	上芳養東郷1(I-4209)
9694	I-4210	上芳養東郷2	田辺市	上芳養	上芳養東郷2(I-4210)
9695	I-4211	上芳養東郷3	田辺市	上芳養	上芳養東郷3(I-4211)
9696	I-4212	上芳養東郷4	田辺市	上芳養	上芳養東郷4(I-4212)
9697	I-4213	中芳養小野1	田辺市	中芳養	中芳養小野1(I-4213)
9698	I-4214	中芳養平野1	田辺市	中芳養	中芳養平野1(I-4214)
9699	I-4215	上芳養古屋谷1	田辺市	上芳養	上芳養古屋谷1(I-4215)
9700	I-4216	秋津川竹藪1	田辺市	秋津川	秋津川竹藪1(I-4216)
9701	I-4217	秋津川竹藪2	田辺市	秋津川	秋津川竹藪2(I-4217)
9702	I-4218	秋津川竹藪3	田辺市	秋津川	秋津川竹藪3(I-4218)
9703	I-4219	秋津川下崎1	田辺市	秋津川	秋津川下崎1(I-4219)
9704	I-4220	秋津川下崎2	田辺市	秋津川	秋津川下崎2(I-4220)
9705	I-4221	秋津川中村1	田辺市	秋津川	秋津川中村1(I-4221)
9706	I-4222	秋津川串崎1	田辺市	秋津川	秋津川串崎1(I-4222)
9707	I-4223	稲成町谷上1	田辺市	稲成町	稲成町谷上1(I-4223)
9708	I-4224	芳養町大坊1	田辺市	芳養町	芳養町大坊1(I-4224)
9709	I-4225	稲成町谷上2	田辺市	稲成町	稲成町谷上2(I-4225)
9710	I-4226	芳養町田川1	田辺市	芳養町	芳養町田川1(I-4226)
9711	I-4227	芳養町田川2	田辺市	芳養町	芳養町田川2(I-4227)
9712	I-4228	芳養町田中1	田辺市	芳養町	芳養町田中1(I-4228)
9713	I-4229	稲成町谷下1	田辺市	稲成町	稲成町谷下1(I-4229)
9714	I-4230	稲成町谷下3	田辺市	稲成町	稲成町谷下3(I-4230)
9715	I-4231	稲成町谷下2	田辺市	稲成町	稲成町谷下2(I-4231)
9716	I-4232	千鉢	田辺市	上秋津	千鉢(I-4232)
9717	I-4233	上秋津河原	田辺市	上秋津	上秋津河原(I-4233)
9718	I-4234	上秋津平野	田辺市	上秋津	上秋津平野(I-4234)
9719	I-4235	上秋津園原1	田辺市	上秋津	上秋津園原1(I-4235)
9720	I-4236	上秋津左向谷1	田辺市	上秋津	上秋津左向谷1(I-4236)
9721	I-4237	上秋津左向谷2	田辺市	上秋津	上秋津左向谷2(I-4237)
9722	I-4238	上秋津下畑1	田辺市	上秋津	上秋津下畑1(I-4238)
9723	I-4239	上芳養石神1	田辺市	上芳養	上芳養石神1(I-4239)
9724	I-4240	芳養町井原1	田辺市	芳養町	芳養町井原1(I-4240)
9725	I-4241	芳養町井原2	田辺市	芳養町	芳養町井原2(I-4241)
9726	I-4242	芳養町田中2	田辺市	芳養町	芳養町田中2(I-4242)
9727	I-4243	芳養町浜田1	田辺市	明洋	芳養町浜田1(I-4243)
9728	I-4244	芳養町田中3	田辺市	芳養町	芳養町田中3(I-4244)
9729	I-4245	芳養町三四六青葉台1	田辺市	芳養松原	芳養町三四六青葉台1(I-4245)
9730	I-4246	芳養町浜田2	田辺市	明洋	芳養町浜田2(I-4246)
9731	I-4247	芋	田辺市	芳養町	芋(I-4247)
9732	I-4248	芳養町田中4	田辺市	芳養町	芳養町田中4(I-4248)
9733	I-4249	芳養	田辺市	芳養町	芳養(I-4249)
9734	I-4250	芳養町田中5	田辺市	芳養町	芳養町田中5(I-4250)
9735	I-4251	芳養町三四六青葉台2	田辺市	明洋	芳養町三四六青葉台2(I-4251)
9736	I-4252	芳養町三四六青葉台3	田辺市	明洋	芳養町三四六青葉台3(I-4252)
9737	I-4253	芳養町三四六青葉台4	田辺市	明洋	芳養町三四六青葉台4(I-4253)
9738	I-4254	稲成町荒光1	田辺市	稲成町	稲成町荒光1(I-4254)
9739	I-4255	稲成町荒光2	田辺市	稲成町	稲成町荒光2(I-4255)
9740	I-4256	名喜里	田辺市	新庄町	名喜里(I-4256)
9741	I-4257	跡之浦	田辺市	新庄町	跡之浦(I-4257)
9742	I-4258	元町瀬ノ谷1	田辺市	明洋	元町瀬ノ谷1(I-4258)
9743	I-4259	芳養町浜田3	田辺市	明洋	芳養町浜田3(I-4259)
9744	I-4260	元町出立1	田辺市	上の山	元町出立1(I-4260)
9745	I-4261	元町稲成町	田辺市	稲成町	元町稲成町(I-4261)
9746	I-4262	元町天神1	田辺市	天神崎	元町天神1(I-4262)
9747	I-4263	元町目良1	田辺市	目良	元町目良1(I-4263)
9748	I-4264	元町天神2	田辺市	天神崎	元町天神2(I-4264)
9749	I-4265	元町淀ヶ峰	田辺市	上の山	元町淀ヶ峰(I-4265)
9750	I-4266	元町目良2	田辺市	目良	元町目良2(I-4266)
9751	I-4267	下万呂1	田辺市	下万呂	下万呂1(I-4267)

06-04-00 土砂災害警戒区域（急傾斜地の崩壊）

No	区域番号	区域名	市町村名	大字	区域名
9752	I-4268	元町出立2	田辺市	古尾	元町出立2(I-4268)
9753	I-4269	下万呂2	田辺市	下万呂	下万呂2(I-4269)
9754	I-4270	湊山崎1	田辺市	宝来町	湊山崎1(I-4270)
9755	I-4271	中万呂古戸1	田辺市	上秋津	中万呂古戸1(I-4271)
9756	I-4272	上秋津久保田1	田辺市	上秋津	上秋津久保田1(I-4272)
9757	I-4273	中万呂1	田辺市	中万呂	中万呂1(I-4273)
9758	I-4274	中万呂	田辺市	中万呂	中万呂(I-4274)
9759	I-4275	下万呂3	田辺市	下万呂	下万呂3(I-4275)
9760	I-4276	上三栖東ノ元	田辺市	中三栖	上三栖東ノ元(I-4276)
9761	I-4277	中三栖東ノ元	田辺市	中三栖	中三栖東ノ元(I-4277)
9762	I-4278	芳養町田中6	田辺市	芳養町	芳養町田中6(I-4278)
9763	I-4279	文里一丁目1	田辺市	文里	文里一丁目1(I-4279)
9764	I-4280	新庄町橋谷1	田辺市	新庄町	新庄町橋谷1(I-4280)
9765	I-4281	新庄町橋谷2	田辺市	あけぼの	新庄町橋谷2(I-4281)
9766	I-4282	新庄町橋谷3	田辺市	新庄町	新庄町橋谷3(I-4282)
9767	I-4283	文里一丁目2	田辺市	文里	文里一丁目2(I-4283)
9768	I-4284	新庄町富家	田辺市	下三栖	新庄町富家(I-4284)
9769	I-4285	新庄町滝内1	田辺市	新庄町	新庄町滝内1(I-4285)
9770	I-4286	新庄町田鶴口1	田辺市	新庄町	新庄町田鶴口1(I-4286)
9771	I-4347	城之峰	田辺市	中辺路町近露	城之峰(I-4347)
9772	I-4348	近露峰1	田辺市	中辺路町近露	近露峰1(I-4348)
9773	I-4349	野中上地1	田辺市	中辺路町野中	野中上地1(I-4349)
9774	I-4350	野中	田辺市	中辺路町野中	野中(I-4350)
9775	I-4351	野中大畑1	田辺市	中辺路町野中	野中大畑1(I-4351)
9776	I-4352	近露一里石1	田辺市	中辺路町近露	近露一里石1(I-4352)
9777	I-4353	野中差出1	田辺市	中辺路町野中	野中差出1(I-4353)
9778	I-4354	高原1	田辺市	中辺路町高原	高原1(I-4354)
9779	I-4356	川合朝来平2	田辺市	中辺路町川合	川合朝来平2(I-4356)
9780	I-4357	小皆1	田辺市	中辺路町小皆	小皆1(I-4357)
9781	I-4358	小皆2	田辺市	中辺路町小皆	小皆2(I-4358)
9782	I-4359	小皆左領	田辺市	中辺路町小皆	小皆左領(I-4359)
9783	I-4360	中芝	田辺市	中辺路町栗栖川	中芝(I-4360)
9784	I-4361	栗栖川上芝下2	田辺市	中辺路町栗栖川	栗栖川上芝下2(I-4361)
9785	I-4362	川合1	田辺市	中辺路町川合	川合1(I-4362)
9786	I-4363	川合朝来平3	田辺市	中辺路町川合	川合朝来平3(I-4363)
9787	I-4366	高原2	田辺市	中辺路町高原	高原2(I-4366)
9788	I-4367	高原3	田辺市	中辺路町高原	高原3(I-4367)
9789	I-4368	西谷庵尾1	田辺市	中辺路町西谷	西谷庵尾1(I-4368)
9790	I-4369	西谷庵尾2	田辺市	中辺路町西谷	西谷庵尾2(I-4369)
9791	I-4370	西谷日浦1	田辺市	中辺路町西谷	西谷日浦1(I-4370)
9792	I-4371	西谷庵尾3	田辺市	中辺路町西谷	西谷庵尾3(I-4371)
9793	I-4372	北郡1	田辺市	中辺路町北郡	北郡1(I-4372)
9794	I-4373	下毛地	田辺市	中辺路町北郡	下毛地(I-4373)
9795	I-4374	平瀬	田辺市	平瀬	平瀬(I-4374)
9796	I-4375	下川下竹西16	田辺市	下川下	下川下竹西16(I-4375)
9797	I-4376	安久川	田辺市	下川上	安久川(I-4376)
9798	I-4377	上平	田辺市	下川上	上平(I-4377)
9799	I-4378	下川上大泓	田辺市	下川上	下川上大泓(I-4378)
9800	I-4379	大泓	田辺市	下川上	大泓(I-4379)
9801	I-4380	下川下上野1	田辺市	下川下	下川下上野1(I-4380)
9802	I-4381	下川下上野3	田辺市	下川下	下川下上野3(I-4381)
9803	I-4382	下川下上野4	田辺市	下川下	下川下上野4(I-4382)
9804	I-4383	蕨尾1	田辺市	鮎川	蕨尾1(I-4383)
9805	I-4384	鮎川蕨尾4	田辺市	鮎川	鮎川蕨尾4(I-4384)
9806	I-4385	能登1	田辺市	鮎川	能登1(I-4385)
9807	I-4386	能登平・能登2	田辺市	鮎川	能登平・能登2(I-4386)
9808	I-4387	宇立1	田辺市	鮎川	宇立1(I-4387)
9809	I-4388	鮎川向越5	田辺市	鮎川	鮎川向越5(I-4388)
9810	I-4389	城の浦・内の井2	田辺市	鮎川	城の浦・内の井2(I-4389)
9811	I-4390	内の井1	田辺市	鮎川	内の井1(I-4390)
9812	I-4391	下平2	田辺市	鮎川	下平2(I-4391)
9813	I-4392	鮎川2	田辺市	鮎川	鮎川2(I-4392)
9814	I-4393	鮎川鉛山2	田辺市	鮎川	鮎川鉛山2(I-4393)
9815	I-4396	鮎川赤木2	田辺市	鮎川	鮎川赤木2(I-4396)
9816	I-4397	保平1	田辺市	向山	保平1(I-4397)

06-04-00 土砂災害警戒区域（急傾斜地の崩壊）

No	区域番号	区域名	市町村名	大字	区域名
9817	I-4398	向山1	田辺市	向山	向山1(I-4398)
9818	I-4399	向山2	田辺市	向山	向山2(I-4399)
9819	I-4400	熊野7	田辺市	熊野	熊野7(I-4400)
9820	I-4401	熊野8	田辺市	熊野	熊野8(I-4401)
9821	I-4402	下地	田辺市	面川	下地(I-4402)
9822	I-4403	面川	田辺市	面川	面川(I-4403)
9823	I-4404	岡	田辺市	合川	岡(I-4404)
9824	I-4405	合川6	田辺市	合川	合川6(I-4405)
9825	I-4406	合川4	田辺市	合川	合川4(I-4406)
9826	I-4407	合川5	田辺市	合川	合川5(I-4407)
9827	I-4408	合川7	田辺市	合川	合川7(I-4408)
9828	I-4409	合川8	田辺市	合川	合川8(I-4409)
9829	I-4410	大峯	田辺市	合川	大峯(I-4410)
9830	I-4411	合川9	田辺市	合川	合川9(I-4411)
9831	I-4412	大峰	田辺市	合川	大峰(I-4412)
9832	I-4413	谷野口2	田辺市	谷野口	谷野口2(I-4413)
9833	I-4728	中下番1	田辺市	本宮町三越	中下番1(I-4728)
9834	I-4729	切畑3	田辺市	本宮町切畑	切畑3(I-4729)
9835	I-4730	上切原1	田辺市	本宮町上切原	上切原1(I-4730)
9836	I-4731	萩	田辺市	本宮町伏拝	萩(I-4731)
9837	I-4732	大居4	田辺市	本宮町大居	大居4(I-4732)
9838	I-4733	大居5	田辺市	本宮町大居	大居5(I-4733)
9839	I-4734	中村地2	田辺市	本宮町本宮	中村地2(I-4734)
9840	I-4735	中村地3	田辺市	本宮町本宮	中村地3(I-4735)
9841	I-4736	上町1	田辺市	本宮町本宮	上町1(I-4736)
9842	I-4737	本宮1	田辺市	本宮町本宮	本宮1(I-4737)
9843	I-4738	本宮2	田辺市	本宮町本宮	本宮2(I-4738)
9844	I-4739	下湯川2・下湯川	田辺市	本宮町下湯川	下湯川2・下湯川(I-4739)
9845	I-4740	下湯川3	田辺市	本宮町下湯川	下湯川3(I-4740)
9846	I-4741	下湯川4	田辺市	本宮町下湯川	下湯川4(I-4741)
9847	I-4742	下湯川5	田辺市	本宮町渡瀬	下湯川5(I-4742)
9848	I-4743	渡瀬1	田辺市	本宮町渡瀬	渡瀬1(I-4743)
9849	I-4744	桧葉	田辺市	本宮町檜葉	桧葉(I-4744)
9850	I-4745	皆地2	田辺市	本宮町皆地	皆地2(I-4745)
9851	I-4746	沖谷1	田辺市	本宮町皆地	沖谷1(I-4746)
9852	I-4747	武住	田辺市	本宮町武住	武住(I-4747)
9853	I-4748	野竹1	田辺市	本宮町野竹	野竹1(I-4748)
9854	I-4749	川湯2	田辺市	本宮町川湯	川湯2(I-4749)
9855	I-4751	上大野	田辺市	本宮町上大野	上大野(I-4751)
9856	I-4752	平2	田辺市	本宮町静川	平2(I-4752)
9857	I-4753	白瀬1	田辺市	本宮町静川	白瀬1(I-4753)
9858	I-9008	明洋1丁目	田辺市	明洋	明洋1丁目(I-9008)
9859	I-60007	上秋津久保田9	田辺市	上秋津	上秋津久保田9(I-60007)
9860	I-60010	上秋津平野2	田辺市	上秋津	上秋津平野2(I-60010)
9861	I-60012	稲屋谷3	田辺市	上秋津	稲屋谷3(I-60012)
9862	I-60020	上秋津河原3	田辺市	上秋津	上秋津河原3(I-60020)
9863	I-60021	上秋津河原4	田辺市	上秋津	上秋津河原4(I-60021)
9864	I-60033	上秋津久保田24	田辺市	上秋津	上秋津久保田24(I-60033)
9865	I-60041	上町2	田辺市	本宮町本宮	上町2(I-60041)
9866	I-60042	本宮3	田辺市	本宮町本宮	本宮3(I-60042)
9867	I-60043	本宮4	田辺市	本宮町本宮	本宮4(I-60043)
9868	I-60045	本宮6	田辺市	本宮町本宮	本宮6(I-60045)
9869	I-60047	本宮8	田辺市	本宮町本宮	本宮8(I-60047)
9870	I-60067	長野東原20	田辺市	長野	長野東原20(I-60067)
9871	I-60069	長野東原22	田辺市	長野	長野東原22(I-60069)
9872	I-60074	鮎川小川18	田辺市	鮎川	鮎川小川18(I-60074)
9873	I-60075	鮎川下附2	田辺市	鮎川	鮎川下附2(I-60075)
9874	I-60084	秋津川竹藪17	田辺市	秋津川	秋津川竹藪17(I-60084)
9875	I-60086	秋津川中村11	田辺市	秋津川	秋津川中村11(I-60086)
9876	I-60100	栗栖川22	田辺市	中辺路町栗栖川	栗栖川22(I-60100)
9877	I-60110	川合朝来平5	田辺市	中辺路町川合	川合朝来平5(I-60110)
9878	I-60112	川合10	田辺市	中辺路町川合	川合10(I-60112)
9879	I-60115	滝尻2	田辺市	中辺路町栗栖川	滝尻2(I-60115)
9880	I-60136	栗栖川29	田辺市	中辺路町栗栖川	栗栖川29(I-60136)
9881	I-60139	栗栖川31	田辺市	中辺路町栗栖川	栗栖川31(I-60139)

06-04-00 土砂災害警戒区域（急傾斜地の崩壊）

No	区域番号	区域名	市町村名	大字	区域名
9882	I-60252	湯ノ又龍2	田辺市	龍神村湯ノ又	湯ノ又龍2(I-60252)
9883	I-60287	上芳養89	田辺市	上芳養	上芳養89(I-60287)
9884	I-60288	上芳養90	田辺市	上芳養	上芳養90(I-60288)
9885	I-60299	上芳養111	田辺市	上芳養	上芳養111(I-60299)
9886	I-60304	上芳養116	田辺市	上芳養	上芳養116(I-60304)
9887	I-60356	下川下8	田辺市	下川下	下川下8(I-60356)
9888	I-60357	下川下9	田辺市	下川下	下川下9(I-60357)
9889	I-60374	中芳養平野4	田辺市	中芳養	中芳養平野4(I-60374)
9890	I-60378	中芳養西野5	田辺市	中芳養	中芳養西野5(I-60378)
9891	I-60382	中芳養田尻2	田辺市	中芳養	中芳養田尻2(I-60382)
9892	I-60384	中芳養田尻4	田辺市	中芳養	中芳養田尻4(I-60384)
9893	I-60387	中芳養林11	田辺市	中芳養	中芳養林11(I-60387)
9894	I-60388	中芳養林12	田辺市	中芳養	中芳養林12(I-60388)
9895	I-60394	中芳養林6	田辺市	中芳養	中芳養林6(I-60394)
9896	I-60395	中芳養林7	田辺市	中芳養	中芳養林7(I-60395)
9897	I-60401	中芳養田尻5	田辺市	中芳養	中芳養田尻5(I-60401)
9898	I-60458	稲成町125	田辺市	稲成町	稲成町125(I-60458)
9899	I-60460	稲成町127	田辺市	稲成町	稲成町127(I-60460)
9900	I-60461	稲成町128	田辺市	稲成町	稲成町128(I-60461)
9901	I-60462	稲成町129	田辺市	稲成町	稲成町129(I-60462)
9902	I-60470	稲成町139	田辺市	稲成町	稲成町139(I-60470)
9903	I-60471	稲成町140	田辺市	稲成町	稲成町140(I-60471)
9904	I-60474	稲成町143	田辺市	稲成町	稲成町143(I-60474)
9905	I-60479	稲成町148	田辺市	稲成町	稲成町148(I-60479)
9906	I-60480	稲成町149	田辺市	稲成町	稲成町149(I-60480)
9907	I-60482	稲成町151	田辺市	稲成町	稲成町151(I-60482)
9908	I-60484	稲成町153	田辺市	稲成町	稲成町153(I-60484)
9909	I-60485	稲成町154	田辺市	稲成町	稲成町154(I-60485)
9910	I-60488	稲成町157	田辺市	稲成町	稲成町157(I-60488)
9911	I-60489	稲成町158	田辺市	稲成町	稲成町158(I-60489)
9912	I-60491	稲成町160	田辺市	稲成町	稲成町160(I-60491)
9913	I-60492	稲成町161	田辺市	稲成町	稲成町161(I-60492)
9914	I-60561	秋津町103	田辺市	秋津町	秋津町103(I-60561)
9915	I-60562	秋津町104	田辺市	秋津町	秋津町104(I-60562)
9916	I-60563	秋津町105	田辺市	秋津町	秋津町105(I-60563)
9917	I-60564	秋津町106	田辺市	秋津町	秋津町106(I-60564)
9918	I-60565	秋津町107	田辺市	秋津町	秋津町107(I-60565)
9919	I-60566	秋津町108	田辺市	秋津町	秋津町108(I-60566)
9920	I-60567	秋津町109	田辺市	秋津町	秋津町109(I-60567)
9921	I-60568	秋津町110	田辺市	秋津町	秋津町110(I-60568)
9922	I-60571	秋津町113	田辺市	秋津町	秋津町113(I-60571)
9923	I-60573	秋津町115	田辺市	秋津町	秋津町115(I-60573)
9924	I-60726	石船101	田辺市	中辺路町石船	石船101(I-60726)
9925	I-60737	真砂104	田辺市	中辺路町真砂	真砂104(I-60737)
9926	I-60746	新庄105	田辺市	新庄町	新庄105(I-60746)
9927	I-60750	新庄109	田辺市	新庄町	新庄109(I-60750)
9928	I-60813	中辺路町近露(101)	田辺市	中辺路町近露	中辺路町近露(101)(I-60813)
9929	I-60814	中辺路町近露(102)	田辺市	中辺路町近露	中辺路町近露(102)(I-60814)
9930	I-60815	中辺路町近露(103)	田辺市	中辺路町近露	中辺路町近露(103)(I-60815)
9931	I-60827	殿原(103)	田辺市	龍神村殿原	殿原(103)(I-60827)
9932	I-60883	新庄町(101)	田辺市	新庄町	新庄町(101)(I-60883)
9933	I-60884	新庄町(102)	田辺市	新庄町	新庄町(102)(I-60884)
9934	I-60885	新庄町(103)	田辺市	新庄町	新庄町(103)(I-60885)
9935	I-60886	新庄町(104)	田辺市	新庄町	新庄町(104)(I-60886)
9936	I-60888	新庄町(106)	田辺市	新庄町	新庄町(106)(I-60888)
9937	I-60889	新庄町(107)	田辺市	新庄町	新庄町(107)(I-60889)
9938	I-60891	新庄町(109)	田辺市	新庄町	新庄町(109)(I-60891)
9939	I-60894	新庄町(112)	田辺市	新庄町	新庄町(112)(I-60894)
9940	I-60896	新庄町(114)	田辺市	新庄町	新庄町(114)(I-60896)
9941	I-60897	新庄町(115)	田辺市	新庄町	新庄町(115)(I-60897)
9942	I-60898	新庄町(116)	田辺市	新庄町	新庄町(116)(I-60898)
9943	I-60899	新庄町(117)	田辺市	新庄町	新庄町(117)(I-60899)
9944	I-60900	新庄町(118)	田辺市	新庄町	新庄町(118)(I-60900)
9945	I-60902	新庄町(120)	田辺市	新庄町	新庄町(120)(I-60902)
9946	I-60907	新庄町(125)	田辺市	新庄町	新庄町(125)(I-60907)

06-04-00 土砂災害警戒区域（急傾斜地の崩壊）

No	区域番号	区域名	市町村名	大字	区域名
9947	I-60909	新庄町(127)	田辺市	新庄町	新庄町(127)(I-60909)
9948	I-60910	新庄町(128)	田辺市	新庄町	新庄町(128)(I-60910)
9949	I-60911	新庄町(129)	田辺市	新庄町	新庄町(129)(I-60911)
9950	I-60912	新庄町(130)	田辺市	新庄町	新庄町(130)(I-60912)
9951	I-60914	新庄町(132)	田辺市	新庄町	新庄町(132)(I-60914)
9952	I-60917	新庄町(135)	田辺市	新庄町	新庄町(135)(I-60917)
9953	I-60918	新庄町(136)	田辺市	新庄町	新庄町(136)(I-60918)
9954	I-60923	新庄町(141)	田辺市	新庄町	新庄町(141)(I-60923)
9955	I-60925	新庄町(143)	田辺市	新庄町	新庄町(143)(I-60925)
9956	I-60926	新庄町(144)	田辺市	新庄町	新庄町(144)(I-60926)
9957	I-60927	新庄町(145)	田辺市	新庄町	新庄町(145)(I-60927)
9958	I-60928	新庄町(146)	田辺市	新庄町	新庄町(146)(I-60928)
9959	I-60929	新庄町(147)	田辺市	新庄町	新庄町(147)(I-60929)
9960	I-60931	新庄町(149)	田辺市	新庄町	新庄町(149)(I-60931)
9961	I-60933	新庄町(151)	田辺市	新庄町	新庄町(151)(I-60933)
9962	I-60937	新庄町(155)	田辺市	新庄町	新庄町(155)(I-60937)
9963	I-60939	皆瀬3	田辺市	龍神村龍神	皆瀬3(I-60939)
9964	I-60940	皆瀬4	田辺市	龍神村龍神	皆瀬4(I-60940)
9965	I-60942	大熊3	田辺市	龍神村龍神	大熊3(I-60942)
9966	I-60944	上万呂1	田辺市	上万呂	上万呂1(I-60944)
9967	I-60945	上万呂2	田辺市	上万呂	上万呂2(I-60945)
9968	I-60947	上万呂4	田辺市	上万呂	上万呂4(I-60947)
9969	I-60948	中万呂6	田辺市	中万呂	中万呂6(I-60948)
9970	I-60949	中万呂7	田辺市	中万呂	中万呂7(I-60949)
9971	I-60951	中万呂9	田辺市	中万呂	中万呂9(I-60951)
9972	I-60952	中万呂10	田辺市	中万呂	中万呂10(I-60952)
9973	I-60953	中万呂11	田辺市	中万呂	中万呂11(I-60953)
9974	I-60956	下万呂6	田辺市	下万呂	下万呂6(I-60956)
9975	I-60957	下万呂7	田辺市	下万呂	下万呂7(I-60957)
9976	I-60958	下万呂8	田辺市	下万呂	下万呂8(I-60958)
9977	I-60961	福井(101)	田辺市	龍神村福井	福井(101)(I-60961)
9978	I-60966	宮代(101)	田辺市	龍神村宮代	宮代(101)(I-60966)
9979	I-60967	宮代(102)	田辺市	龍神村宮代	宮代(102)(I-60967)
9980	I-60968	宮代(103)	田辺市	龍神村宮代	宮代(103)(I-60968)
9981	I-60969	宮代(104)	田辺市	龍神村宮代	宮代(104)(I-60969)
9982	I-60979	安井(101)	田辺市	龍神村安井	安井(101)(I-60979)
9983	I-60980	安井(102)	田辺市	龍神村安井	安井(102)(I-60980)
9984	I-60990	谷野口(101)	田辺市	谷野口	谷野口(101)(I-60990)
9985	I-60994	深谷(101)	田辺市	深谷	深谷(101)(I-60994)
9986	I-60998	新庄町(179)	田辺市	新庄町	新庄町(179)(I-60998)
9987	I-61002	新庄町(184)	田辺市	新庄町	新庄町(184)(I-61002)
9988	I-61007	新庄町(189)	田辺市	新庄町	新庄町(189)(I-61007)
9989	I-61008	新庄町(190)	田辺市	新庄町	新庄町(190)(I-61008)
9990	I-61009	新庄町(191)	田辺市	新庄町	新庄町(191)(I-61009)
9991	I-61010	新庄町(192)	田辺市	新庄町	新庄町(192)(I-61010)
9992	I-61011	新庄町(193)	田辺市	新庄町	新庄町(193)(I-61011)
9993	I-61014	新庄町(196)	田辺市	新庄町	新庄町(196)(I-61014)
9994	I-61019	新庄町(202)	田辺市	新庄町	新庄町(202)(I-61019)
9995	I-61021	新庄町(204)	田辺市	新庄町	新庄町(204)(I-61021)
9996	I-61025	新庄町(208)	田辺市	新庄町	新庄町(208)(I-61025)
9997	I-61026	新庄町(212)	田辺市	新庄町	新庄町(212)(I-61026)
9998	I-61033	新庄町(223)	田辺市	新庄町	新庄町(223)(I-61033)
9999	I-61047	下川上(101)	田辺市	下川上	下川上(101)(I-61047)
10000	I-61119	下三栖(104)	田辺市	下三栖	下三栖(104)(I-61119)
10001	I-61121	下三栖(106)	田辺市	下三栖	下三栖(106)(I-61121)
10002	I-61123	下三栖(108)	田辺市	下三栖	下三栖(108)(I-61123)
10003	I-61127	下三栖(112)	田辺市	下三栖	下三栖(112)(I-61127)
10004	I-61128	下三栖(113)	田辺市	下三栖	下三栖(113)(I-61128)
10005	I-61129	下三栖(114)	田辺市	下三栖	下三栖(114)(I-61129)
10006	I-61131	下三栖(116)	田辺市	下三栖	下三栖(116)(I-61131)
10007	I-61136	下三栖(121)	田辺市	下三栖	下三栖(121)(I-61136)
10008	I-61140	下三栖(125)	田辺市	下三栖	下三栖(125)(I-61140)
10009	I-61141	下三栖(126)	田辺市	下三栖	下三栖(126)(I-61141)
10010	I-61144	下三栖(129)	田辺市	下三栖	下三栖(129)(I-61144)
10011	I-61157	野中(108)	田辺市	中辺路町野中	野中(108)(I-61157)

06-04-00 土砂災害警戒区域（急傾斜地の崩壊）

No	区域番号	区域名	市町村名	大字	区域名
10012	I-61159	野中(110)	田辺市	中辺路町野中	野中(110)(I-61159)
10013	I-61162	伏菟野(102)	田辺市	伏菟野	伏菟野(102)(I-61162)
10014	I-61191	あけぼの(101)	田辺市	あけぼの	あけぼの(101)(I-61191)
10015	I-61193	あけぼの(103)	田辺市	あけぼの	あけぼの(103)(I-61193)
10016	I-61194	南新万(101)	田辺市	南新万	南新万(101)(I-61194)
10017	I-61195	南新万(102)	田辺市	南新万	南新万(102)(I-61195)
10018	I-61196	南新万(103)	田辺市	南新万	南新万(103)(I-61196)
10019	I-61198	神子浜(101)	田辺市	神子浜	神子浜(101)(I-61198)
10020	I-61200	神子浜(103)	田辺市	神子浜	神子浜(103)(I-61200)
10021	I-61201	神子浜(104)	田辺市	神子浜	神子浜(104)(I-61201)
10022	I-61202	東山(101)	田辺市	東山	東山(101)(I-61202)
10023	I-61203	東山(102)	田辺市	東山	東山(102)(I-61203)
10024	I-61204	磯間(101)	田辺市	磯間	磯間(101)(I-61204)
10025	I-61205	文里(101)	田辺市	文里	文里(101)(I-61205)
10026	I-61206	文里(102)	田辺市	文里	文里(102)(I-61206)
10027	I-61208	大川(102)	田辺市	中辺路町大川	大川(102)(I-61208)
10028	I-61211	大川(105)	田辺市	中辺路町大川	大川(105)(I-61211)
10029	I-61217	澤(104)	田辺市	中辺路町澤	澤(104)(I-61217)
10030	I-61229	北郡(103)	田辺市	中辺路町北郡	北郡(103)(I-61229)
10031	I-61241	たきない町(101)	田辺市	たきない町	たきない町(101)(I-61241)
10032	I-61242	たきない町(102)	田辺市	たきない町	たきない町(102)(I-61242)
10033	I-61243	たきない町(103)	田辺市	たきない町	たきない町(103)(I-61243)
10034	I-61244	たきない町(104)	田辺市	たきない町	たきない町(104)(I-61244)
10035	I-61245	たきない町(105)	田辺市	たきない町	たきない町(105)(I-61245)
10036	I-61246	たきない町(106)	田辺市	たきない町	たきない町(106)(I-61246)
10037	I-61247	たきない町(107)	田辺市	たきない町	たきない町(107)(I-61247)
10038	I-61248	たきない町(108)	田辺市	たきない町	たきない町(108)(I-61248)
10039	I-61251	たきない町(111)	田辺市	たきない町	たきない町(111)(I-61251)
10040	I-61252	宝来町(101)	田辺市	宝来町	宝来町(101)(I-61252)
10041	I-61256	宝来町(105)	田辺市	宝来町	宝来町(105)(I-61256)
10042	I-61257	宝来町(106)	田辺市	宝来町	宝来町(106)(I-61257)
10043	I-61258	宝来町(107)	田辺市	宝来町	宝来町(107)(I-61258)
10044	I-61269	北郡(107)	田辺市	中辺路町北郡	北郡(107)(I-61269)
10045	I-61275	明洋三丁目(101)	田辺市	明洋	明洋三丁目(101)(I-61275)
10046	I-61276	明洋三丁目(102)	田辺市	明洋	明洋三丁目(102)(I-61276)
10047	I-61277	明洋二丁目(101)	田辺市	明洋	明洋二丁目(101)(I-61277)
10048	I-61278	上の山一丁目(101)	田辺市	上の山	上の山一丁目(101)(I-61278)
10049	I-61281	上の山二丁目(101)	田辺市	上の山	上の山二丁目(101)(I-61281)
10050	I-61283	目良(101)	田辺市	目良	目良(101)(I-61283)
10051	I-61284	目良(102)	田辺市	目良	目良(102)(I-61284)
10052	I-61285	目良(103)	田辺市	目良	目良(103)(I-61285)
10053	I-61292	本宮町三越(103)	田辺市	本宮町三越	本宮町三越(103)(I-61292)
10054	I-61301	本宮町三越(121)	田辺市	本宮町三越	本宮町三越(121)(I-61301)
10055	I-61307	本宮町静川(104)	田辺市	本宮町静川	本宮町静川(104)(I-61307)
10056	I-61313	本宮町川湯(102)	田辺市	本宮町川湯	本宮町川湯(102)(I-61313)
10057	I-61335	芳養町(122)	田辺市	芳養町	芳養町(122)(I-61335)
10058	I-61337	芳養町(124)	田辺市	芳養町	芳養町(124)(I-61337)
10059	I-61338	芳養町(125)	田辺市	芳養町	芳養町(125)(I-61338)
10060	I-61340	芳養町(127)	田辺市	芳養町	芳養町(127)(I-61340)
10061	I-61344	芳養町(131)	田辺市	芳養町	芳養町(131)(I-61344)
10062	I-61350	芳養町(137)	田辺市	芳養町	芳養町(137)(I-61350)
10063	I-61356	芳養松原二丁目(102)	田辺市	芳養松原	芳養松原二丁目(102)(I-61356)
10064	I-61357	芳養松原二丁目(103)	田辺市	芳養松原	芳養松原二丁目(103)(I-61357)
10065	I-61358	芳養松原二丁目(104)	田辺市	芳養松原	芳養松原二丁目(104)(I-61358)
10066	I-61361	芳養松原二丁目(107)	田辺市	芳養松原	芳養松原二丁目(107)(I-61361)
10067	I-61362	芳養松原二丁目(108)	田辺市	芳養松原	芳養松原二丁目(108)(I-61362)
10068	I-61363	古尾(101)	田辺市	古尾	古尾(101)(I-61363)
10069	I-61364	古尾(102)	田辺市	古尾	古尾(102)(I-61364)
10070	I-61365	湊(101)	田辺市	湊	湊(101)(I-61365)
10071	I-61366	湊(102)	田辺市	湊	湊(102)(I-61366)
10072	I-61367	湊(103)	田辺市	湊	湊(103)(I-61367)
10073	I-61370	神島台(101)	田辺市	神島台	神島台(101)(I-61370)
10074	I-61371	神島台(102)	田辺市	神島台	神島台(102)(I-61371)
10075	I-61372	神島台(103)	田辺市	神島台	神島台(103)(I-61372)
10076	I-61373	神島台(104)	田辺市	神島台	神島台(104)(I-61373)

06-04-00 土砂災害警戒区域（急傾斜地の崩壊）

No	区域番号	区域名	市町村名	大字	区域名
10077	I-61383	武住(101)	田辺市	本宮町武住	武住(101)(I-61383)
10078	I-61391	皆地(105)	田辺市	本宮町皆地	皆地(105)(I-61391)
10079	I-61392	皆地(106)	田辺市	本宮町皆地	皆地(106)(I-61392)
10080	I-61396	小々森(104)	田辺市	本宮町小々森	小々森(104)(I-61396)
10081	I-61401	高山(104)	田辺市	本宮町高山	高山(104)(I-61401)
10082	I-61405	小津荷(102)	田辺市	本宮町小津荷	小津荷(102)(I-61405)
10083	I-61408	藁尾谷(101)	田辺市	本宮町藁尾谷	藁尾谷(101)(I-61408)
10084	I-61480	渡瀬(102)	田辺市	本宮町渡瀬	渡瀬(102)(I-61480)
10085	I-61481	渡瀬(103)	田辺市	本宮町渡瀬	渡瀬(103)(I-61481)
10086	I-61482	渡瀬(104)	田辺市	本宮町渡瀬	渡瀬(104)(I-61482)
10087	I-61485	渡瀬(107)	田辺市	本宮町渡瀬	渡瀬(107)(I-61485)
10088	I-61490	下湯川(105)	田辺市	本宮町下湯川	下湯川(105)(I-61490)
10089	I-61494	久保野(104)	田辺市	本宮町久保野	久保野(104)(I-61494)
10090	I-61507	中三栖(105)	田辺市	中三栖	中三栖(105)(I-61507)
10091	I-61508	中三栖(106)	田辺市	中三栖	中三栖(106)(I-61508)
10092	I-61512	中三栖(110)	田辺市	中三栖	中三栖(110)(I-61512)
10093	I-61515	中三栖(113)	田辺市	中三栖	中三栖(113)(I-61515)
10094	I-61516	中三栖(114)	田辺市	中三栖	中三栖(114)(I-61516)
10095	I-61517	中三栖(115)	田辺市	中三栖	中三栖(115)(I-61517)
10096	I-61530	明洋一丁目(103)	田辺市	明洋	明洋一丁目(103)(I-61530)
10097	I-61531	明洋一丁目(104)	田辺市	明洋	明洋一丁目(104)(I-61531)
10098	I-61532	明洋一丁目(105)	田辺市	明洋	明洋一丁目(105)(I-61532)
10099	I-61534	明洋一丁目(107)	田辺市	明洋	明洋一丁目(107)(I-61534)
10100	I-61536	明洋一丁目(109)	田辺市	明洋	明洋一丁目(109)(I-61536)
10101	I-61539	明洋二丁目(102)	田辺市	明洋	明洋二丁目(102)(I-61539)
10102	I-61540	明洋二丁目(103)	田辺市	明洋	明洋二丁目(103)(I-61540)
10103	I-61541	明洋二丁目(104)	田辺市	明洋	明洋二丁目(104)(I-61541)
10104	I-61543	明洋二丁目(106)	田辺市	明洋	明洋二丁目(106)(I-61543)
10105	I-61545	明洋二丁目(108)	田辺市	明洋	明洋二丁目(108)(I-61545)
10106	I-61547	上の山一丁目(103)	田辺市	上の山	上の山一丁目(103)(I-61547)
10107	I-61554	目良(105)	田辺市	目良	目良(105)(I-61554)
10108	I-61555	目良(106)	田辺市	目良	目良(106)(I-61555)
10109	I-61557	目良(108)	田辺市	目良	目良(108)(I-61557)
10110	I-61559	目良(110)	田辺市	目良	目良(110)(I-61559)
10111	I-61560	天神崎(105)	田辺市	天神崎	天神崎(105)(I-61560)
10112	I-61564	天神崎(109)	田辺市	天神崎	天神崎(109)(I-61564)
10113	I-61565	天神崎(110)	田辺市	天神崎	天神崎(110)(I-61565)
10114	I-64754	上芳養(101)	田辺市	上芳養	上芳養(101)(I-64754)
10115	I-64755	上芳養(103)	田辺市	上芳養	上芳養(103)(I-64755)
10116	I-64756	上芳養(104)	田辺市	上芳養	上芳養(104)(I-64756)
10117	I-64757	上芳養(107)	田辺市	上芳養	上芳養(107)(I-64757)
10118	I-64758	稲成(101)	田辺市	稲成町	稲成(101)(I-64758)
10119	I-64759	稲成(102)	田辺市	稲成町	稲成(102)(I-64759)
10120	II-4548	龍神小森3	田辺市	龍神村龍神	龍神小森3(II-4548)
10121	II-4549	龍神殿垣内1	田辺市	龍神村龍神	龍神殿垣内1(II-4549)
10122	II-4550	殿垣内	田辺市	龍神村龍神	殿垣内(II-4550)
10123	II-4551	龍神殿垣内2	田辺市	龍神村龍神	龍神殿垣内2(II-4551)
10124	II-4552	龍神殿垣内3	田辺市	龍神村龍神	龍神殿垣内3(II-4552)
10125	II-4553	龍神西垣内2	田辺市	龍神村龍神	龍神西垣内2(II-4553)
10126	II-4554	龍神青田	田辺市	龍神村龍神	龍神青田(II-4554)
10127	II-4555	龍神古河	田辺市	龍神村龍神	龍神古河(II-4555)
10128	II-4556	龍神大熊2	田辺市	龍神村龍神	龍神大熊2(II-4556)
10129	II-4557	龍神湯布	田辺市	龍神村龍神	龍神湯布(II-4557)
10130	II-4558	龍神京ノ又	田辺市	龍神村龍神	龍神京ノ又(II-4558)
10131	II-4559	平野1	田辺市	龍神村龍神	平野1(II-4559)
10132	II-4560	宮代柿原	田辺市	龍神村宮代	宮代柿原(II-4560)
10133	II-4561	寺野	田辺市	龍神村龍神	寺野(II-4561)
10134	II-4562	龍神皆瀬6	田辺市	龍神村龍神	龍神皆瀬6(II-4562)
10135	II-4563	龍神皆瀬7	田辺市	龍神村龍神	龍神皆瀬7(II-4563)
10136	II-4564	龍神皆瀬3	田辺市	龍神村龍神	龍神皆瀬3(II-4564)
10137	II-4565	龍神皆瀬4	田辺市	龍神村龍神	龍神皆瀬4(II-4565)
10138	II-4566	龍神皆瀬5	田辺市	龍神村龍神	龍神皆瀬5(II-4566)
10139	II-4567	小又川小又川口2	田辺市	龍神村湯ノ又	小又川小又川口2(II-4567)
10140	II-4568	小又川上瀬1	田辺市	龍神村小又川	小又川上瀬1(II-4568)
10141	II-4569	小又川上瀬2	田辺市	龍神村小又川	小又川上瀬2(II-4569)

06-04-00 土砂災害警戒区域（急傾斜地の崩壊）

No	区域番号	区域名	市町村名	大字	区域名
10142	Ⅱ-4570	小又川五味垣内	田辺市	龍神村小又川	小又川五味垣内(Ⅱ-4570)
10143	Ⅱ-4571	小又川下浦1	田辺市	龍神村小又川	小又川下浦1(Ⅱ-4571)
10144	Ⅱ-4572	小又川下浦2	田辺市	龍神村小又川	小又川下浦2(Ⅱ-4572)
10145	Ⅱ-4573	湯ノ又上湯ノ又	田辺市	龍神村湯ノ又	湯ノ又上湯ノ又(Ⅱ-4573)
10146	Ⅱ-4574	小又川下浦3	田辺市	龍神村小又川	小又川下浦3(Ⅱ-4574)
10147	Ⅱ-4575	龍(1)・龍(2)	田辺市	龍神村湯ノ又	龍(1)・龍(2)(Ⅱ-4575)
10148	Ⅱ-4576	湯ノ又柿ノ原1	田辺市	龍神村湯ノ又	湯ノ又柿ノ原1(Ⅱ-4576)
10149	Ⅱ-4577	小家小森1	田辺市	龍神村小家	小家小森1(Ⅱ-4577)
10150	Ⅱ-4578	柿ノ原	田辺市	龍神村湯ノ又	柿ノ原(Ⅱ-4578)
10151	Ⅱ-4579	湯ノ又柿ノ原2	田辺市	龍神村湯ノ又	湯ノ又柿ノ原2(Ⅱ-4579)
10152	Ⅱ-4580	小家小森2	田辺市	龍神村小家	小家小森2(Ⅱ-4580)
10153	Ⅱ-4581	小家小森3	田辺市	龍神村小家	小家小森3(Ⅱ-4581)
10154	Ⅱ-4582	湯ノ又塚	田辺市	龍神村湯ノ又	湯ノ又塚(Ⅱ-4582)
10155	Ⅱ-4583	広井原五百瀬2	田辺市	龍神村広井原	広井原五百瀬2(Ⅱ-4583)
10156	Ⅱ-4584	湯野又田野野	田辺市	龍神村湯ノ又	湯野又田野野(Ⅱ-4584)
10157	Ⅱ-4585	広井原片ノ瀬2	田辺市	龍神村広井原	広井原片ノ瀬2(Ⅱ-4585)
10158	Ⅱ-4586	小家丸滝1	田辺市	龍神村小家	小家丸滝1(Ⅱ-4586)
10159	Ⅱ-4587	広井原初鹿野	田辺市	龍神村広井原	広井原初鹿野(Ⅱ-4587)
10160	Ⅱ-4588	小家丸滝2	田辺市	龍神村小家	小家丸滝2(Ⅱ-4588)
10161	Ⅱ-4589	小家丸滝3	田辺市	龍神村小家	小家丸滝3(Ⅱ-4589)
10162	Ⅱ-4590	小家丸滝4	田辺市	龍神村小家	小家丸滝4(Ⅱ-4590)
10163	Ⅱ-4591	小家丸滝5	田辺市	龍神村小家	小家丸滝5(Ⅱ-4591)
10164	Ⅱ-4592	広井原大熊1	田辺市	龍神村広井原	広井原大熊1(Ⅱ-4592)
10165	Ⅱ-4593	小家丸滝6	田辺市	龍神村小家	小家丸滝6(Ⅱ-4593)
10166	Ⅱ-4594	広井原太田1	田辺市	龍神村広井原	広井原太田1(Ⅱ-4594)
10167	Ⅱ-4595	広井原太田2	田辺市	龍神村広井原	広井原太田2(Ⅱ-4595)
10168	Ⅱ-4596	小家小家坂2	田辺市	龍神村小家	小家小家坂2(Ⅱ-4596)
10169	Ⅱ-4597	広井原大熊2	田辺市	龍神村広井原	広井原大熊2(Ⅱ-4597)
10170	Ⅱ-4598	広井原大熊3	田辺市	龍神村広井原	広井原大熊3(Ⅱ-4598)
10171	Ⅱ-4599	小家菅	田辺市	龍神村小家	小家菅(Ⅱ-4599)
10172	Ⅱ-4600	広井原小畑1	田辺市	龍神村広井原	広井原小畑1(Ⅱ-4600)
10173	Ⅱ-4601	広井原坂弦1	田辺市	龍神村広井原	広井原坂弦1(Ⅱ-4601)
10174	Ⅱ-4602	広井原坂弦2	田辺市	龍神村広井原	広井原坂弦2(Ⅱ-4602)
10175	Ⅱ-4603	三ツ又龍頭1	田辺市	龍神村三ツ又	三ツ又龍頭1(Ⅱ-4603)
10176	Ⅱ-4604	広井原小畑2	田辺市	龍神村広井原	広井原小畑2(Ⅱ-4604)
10177	Ⅱ-4606	宮代本郷1	田辺市	龍神村宮代	宮代本郷1(Ⅱ-4606)
10178	Ⅱ-4607	広井原小畑3	田辺市	龍神村広井原	広井原小畑3(Ⅱ-4607)
10179	Ⅱ-4608	宮ノ平	田辺市	龍神村広井原	宮ノ平(Ⅱ-4608)
10180	Ⅱ-4609	宮代本郷2	田辺市	龍神村宮代	宮代本郷2(Ⅱ-4609)
10181	Ⅱ-4610	広井原小畑4	田辺市	龍神村広井原	広井原小畑4(Ⅱ-4610)
10182	Ⅱ-4611	宮代本郷3	田辺市	龍神村宮代	宮代本郷3(Ⅱ-4611)
10183	Ⅱ-4612	仮谷	田辺市	龍神村広井原	仮谷(Ⅱ-4612)
10184	Ⅱ-4613	小家小家谷口1	田辺市	龍神村小家	小家小家谷口1(Ⅱ-4613)
10185	Ⅱ-4614	甲斐ノ川小口1	田辺市	龍神村甲斐ノ川	甲斐ノ川小口1(Ⅱ-4614)
10186	Ⅱ-4615	宮代西明1	田辺市	龍神村宮代	宮代西明1(Ⅱ-4615)
10187	Ⅱ-4616	甲斐ノ川小口2	田辺市	龍神村甲斐ノ川	甲斐ノ川小口2(Ⅱ-4616)
10188	Ⅱ-4618	小家谷口(1)・小家谷口(2)	田辺市	龍神村小家	小家谷口(1)・小家谷口(2)(Ⅱ-4618)
10189	Ⅱ-4619	広井原高1	田辺市	龍神村広井原	広井原高1(Ⅱ-4619)
10190	Ⅱ-4620	甲斐ノ川小口3	田辺市	龍神村甲斐ノ川	甲斐ノ川小口3(Ⅱ-4620)
10191	Ⅱ-4621	広井原高2	田辺市	龍神村広井原	広井原高2(Ⅱ-4621)
10192	Ⅱ-4622	三ツ又湯野々口1	田辺市	龍神村三ツ又	三ツ又湯野々口1(Ⅱ-4622)
10193	Ⅱ-4623	三ツ又湯野々口2	田辺市	龍神村三ツ又	三ツ又湯野々口2(Ⅱ-4623)
10194	Ⅱ-4624	小家小家谷口2	田辺市	龍神村小家	小家小家谷口2(Ⅱ-4624)
10195	Ⅱ-4625	宮代西明2	田辺市	龍神村宮代	宮代西明2(Ⅱ-4625)
10196	Ⅱ-4626	甲斐ノ川小口4	田辺市	龍神村甲斐ノ川	甲斐ノ川小口4(Ⅱ-4626)
10197	Ⅱ-4627	甲斐ノ川小口5	田辺市	龍神村甲斐ノ川	甲斐ノ川小口5(Ⅱ-4627)
10198	Ⅱ-4628	三ツ又湯野々口3	田辺市	龍神村三ツ又	三ツ又湯野々口3(Ⅱ-4628)
10199	Ⅱ-4629	三ツ又湯野々口4	田辺市	龍神村三ツ又	三ツ又湯野々口4(Ⅱ-4629)
10200	Ⅱ-4630	湯野々口	田辺市	龍神村三ツ又	湯野々口(Ⅱ-4630)
10201	Ⅱ-4631	三ツ又湯野々口5	田辺市	龍神村三ツ又	三ツ又湯野々口5(Ⅱ-4631)
10202	Ⅱ-4632	三ツ又湯野々口6	田辺市	龍神村三ツ又	三ツ又湯野々口6(Ⅱ-4632)
10203	Ⅱ-4633	宮代中垣内1	田辺市	龍神村宮代	宮代中垣内1(Ⅱ-4633)
10204	Ⅱ-4634	菅野	田辺市	龍神村丹生ノ川	菅野(Ⅱ-4634)
10205	Ⅱ-4635	宮代小原1	田辺市	龍神村宮代	宮代小原1(Ⅱ-4635)
10206	Ⅱ-4636	宮代細原1	田辺市	龍神村宮代	宮代細原1(Ⅱ-4636)

06-04-00 土砂災害警戒区域（急傾斜地の崩壊）

No	区域番号	区域名	市町村名	大字	区域名
10207	Ⅱ-4637	宮代中垣内2	田辺市	龍神村宮代	宮代中垣内2(Ⅱ-4637)
10208	Ⅱ-4638	宮代小原2	田辺市	龍神村宮代	宮代小原2(Ⅱ-4638)
10209	Ⅱ-4639	宮代上小園1	田辺市	龍神村宮代	宮代上小園1(Ⅱ-4639)
10210	Ⅱ-4640	宮代細原2	田辺市	龍神村宮代	宮代細原2(Ⅱ-4640)
10211	Ⅱ-4641	丹生ノ川加庄口1	田辺市	龍神村丹生ノ川	丹生ノ川加庄口1(Ⅱ-4641)
10212	Ⅱ-4642	三ツ又古溝1	田辺市	龍神村三ツ又	三ツ又古溝1(Ⅱ-4642)
10213	Ⅱ-4644	三ツ又古溝3	田辺市	龍神村三ツ又	三ツ又古溝3(Ⅱ-4644)
10214	Ⅱ-4645	小原7	田辺市	龍神村宮代	小原7(Ⅱ-4645)
10215	Ⅱ-4646	三ツ又古溝5	田辺市	龍神村三ツ又	三ツ又古溝5(Ⅱ-4646)
10216	Ⅱ-4647	宮代小原3	田辺市	龍神村宮代	宮代小原3(Ⅱ-4647)
10217	Ⅱ-4648	宮代中垣内3	田辺市	龍神村宮代	宮代中垣内3(Ⅱ-4648)
10218	Ⅱ-4649	三ツ又古溝4	田辺市	龍神村三ツ又	三ツ又古溝4(Ⅱ-4649)
10219	Ⅱ-4650	三ツ又古溝6	田辺市	龍神村三ツ又	三ツ又古溝6(Ⅱ-4650)
10220	Ⅱ-4651	宮代沢1	田辺市	龍神村宮代	宮代沢1(Ⅱ-4651)
10221	Ⅱ-4653	丹生ノ川友	田辺市	龍神村丹生ノ川	丹生ノ川友(Ⅱ-4653)
10222	Ⅱ-4654	宮代滝頭1	田辺市	龍神村宮代	宮代滝頭1(Ⅱ-4654)
10223	Ⅱ-4655	宮代滝頭2	田辺市	龍神村宮代	宮代滝頭2(Ⅱ-4655)
10224	Ⅱ-4656	甲斐ノ川本村	田辺市	龍神村甲斐ノ川	甲斐ノ川本村(Ⅱ-4656)
10225	Ⅱ-4657	大垣内1	田辺市	龍神村宮代	大垣内1(Ⅱ-4657)
10226	Ⅱ-4658	甲斐ノ川下谷1	田辺市	龍神村甲斐ノ川	甲斐ノ川下谷1(Ⅱ-4658)
10227	Ⅱ-4659	丹生ノ川東平	田辺市	龍神村丹生ノ川	丹生ノ川東平(Ⅱ-4659)
10228	Ⅱ-4660	甲斐ノ川方栗1	田辺市	龍神村甲斐ノ川	甲斐ノ川方栗1(Ⅱ-4660)
10229	Ⅱ-4661	甲斐ノ川方栗2	田辺市	龍神村甲斐ノ川	甲斐ノ川方栗2(Ⅱ-4661)
10230	Ⅱ-4662	東平	田辺市	龍神村丹生ノ川	東平(Ⅱ-4662)
10231	Ⅱ-4663	甲斐ノ川下谷2	田辺市	龍神村甲斐ノ川	甲斐ノ川下谷2(Ⅱ-4663)
10232	Ⅱ-4664	甲斐ノ川方栗3	田辺市	龍神村甲斐ノ川	甲斐ノ川方栗3(Ⅱ-4664)
10233	Ⅱ-4665	丹生ノ川五味	田辺市	龍神村丹生ノ川	丹生ノ川五味(Ⅱ-4665)
10234	Ⅱ-4666	殿原滝の首	田辺市	龍神村殿原	殿原滝の首(Ⅱ-4666)
10235	Ⅱ-4668	殿原上平1	田辺市	龍神村殿原	殿原上平1(Ⅱ-4668)
10236	Ⅱ-4669	殿原富士ヶ瀬	田辺市	龍神村殿原	殿原富士ヶ瀬(Ⅱ-4669)
10237	Ⅱ-4670	丹生ノ川加財1	田辺市	龍神村丹生ノ川	丹生ノ川加財1(Ⅱ-4670)
10238	Ⅱ-4671	丹生ノ川加財2	田辺市	龍神村丹生ノ川	丹生ノ川加財2(Ⅱ-4671)
10239	Ⅱ-4672	殿原天方	田辺市	龍神村殿原	殿原天方(Ⅱ-4672)
10240	Ⅱ-4673	東橋谷	田辺市	龍神村東	東橋谷(Ⅱ-4673)
10241	Ⅱ-4674	殿原上平2	田辺市	龍神村殿原	殿原上平2(Ⅱ-4674)
10242	Ⅱ-4675	丹生ノ川森	田辺市	龍神村丹生ノ川	丹生ノ川森(Ⅱ-4675)
10243	Ⅱ-4676	殿原上平3	田辺市	龍神村殿原	殿原上平3(Ⅱ-4676)
10244	Ⅱ-4678	丹生ノ川小森2	田辺市	龍神村丹生ノ川	丹生ノ川小森2(Ⅱ-4678)
10245	Ⅱ-4679	殿原柿平	田辺市	龍神村殿原	殿原柿平(Ⅱ-4679)
10246	Ⅱ-4680	丹生ノ川峰1	田辺市	龍神村丹生ノ川	丹生ノ川峰1(Ⅱ-4680)
10247	Ⅱ-4681	丹生ノ川串2	田辺市	龍神村丹生ノ川	丹生ノ川串2(Ⅱ-4681)
10248	Ⅱ-4682	西西3	田辺市	龍神村西	西西3(Ⅱ-4682)
10249	Ⅱ-4683	丹生ノ川小森3	田辺市	龍神村丹生ノ川	丹生ノ川小森3(Ⅱ-4683)
10250	Ⅱ-4684	丹生ノ川峰2	田辺市	龍神村丹生ノ川	丹生ノ川峰2(Ⅱ-4684)
10251	Ⅱ-4685	西西4	田辺市	龍神村西	西西4(Ⅱ-4685)
10252	Ⅱ-4686	殿原當登野1	田辺市	龍神村殿原	殿原當登野1(Ⅱ-4686)
10253	Ⅱ-4687	小原	田辺市	龍神村殿原	小原(Ⅱ-4687)
10254	Ⅱ-4688	殿原小原	田辺市	龍神村殿原	殿原小原(Ⅱ-4688)
10255	Ⅱ-4689	殿原小森2	田辺市	龍神村殿原	殿原小森2(Ⅱ-4689)
10256	Ⅱ-4690	殿原長沢	田辺市	龍神村殿原	殿原長沢(Ⅱ-4690)
10257	Ⅱ-4691	福井手谷1	田辺市	龍神村福井	福井手谷1(Ⅱ-4691)
10258	Ⅱ-4692	福井手谷2	田辺市	龍神村福井	福井手谷2(Ⅱ-4692)
10259	Ⅱ-4693	安井四坊谷1	田辺市	龍神村安井	安井四坊谷1(Ⅱ-4693)
10260	Ⅱ-4694	福井手谷3	田辺市	龍神村福井	福井手谷3(Ⅱ-4694)
10261	Ⅱ-4695	福井手谷4	田辺市	龍神村福井	福井手谷4(Ⅱ-4695)
10262	Ⅱ-4696	栃久保	田辺市	龍神村東	栃久保(Ⅱ-4696)
10263	Ⅱ-4697	殿原當登野2	田辺市	龍神村殿原	殿原當登野2(Ⅱ-4697)
10264	Ⅱ-4698	東小瀬	田辺市	龍神村西	東小瀬(Ⅱ-4698)
10265	Ⅱ-4699	福井横畑	田辺市	龍神村福井	福井横畑(Ⅱ-4699)
10266	Ⅱ-4700	福井鍛冶ヶ谷・鍛冶ヶ谷	田辺市	龍神村福井	福井鍛冶ヶ谷・鍛冶ヶ谷(Ⅱ-4700)
10267	Ⅱ-4701	安井千舂	田辺市	龍神村安井	安井千舂(Ⅱ-4701)
10268	Ⅱ-4702	安井	田辺市	龍神村安井	安井(Ⅱ-4702)
10269	Ⅱ-4703	福井日浦・日浦	田辺市	龍神村福井	福井日浦・日浦(Ⅱ-4703)
10270	Ⅱ-4704	川口2	田辺市	龍神村東	川口2(Ⅱ-4704)
10271	Ⅱ-4705	安井上村1	田辺市	龍神村安井	安井上村1(Ⅱ-4705)

06-04-00 土砂災害警戒区域（急傾斜地の崩壊）

No	区域番号	区域名	市町村名	大字	区域名
10272	Ⅱ-4706	安井上村2	田辺市	龍神村安井	安井上村2(Ⅱ-4706)
10273	Ⅱ-4708	安井下村・下村	田辺市	龍神村安井	安井下村・下村(Ⅱ-4708)
10274	Ⅱ-4709	福井北野	田辺市	龍神村福井	福井北野(Ⅱ-4709)
10275	Ⅱ-4710	福井津越	田辺市	龍神村福井	福井津越(Ⅱ-4710)
10276	Ⅱ-4711	柳瀬広瀬	田辺市	龍神村柳瀬	柳瀬広瀬(Ⅱ-4711)
10277	Ⅱ-4712	柳瀬保の平1	田辺市	龍神村柳瀬	柳瀬保の平1(Ⅱ-4712)
10278	Ⅱ-4713	柳瀬保の平2	田辺市	龍神村柳瀬	柳瀬保の平2(Ⅱ-4713)
10279	Ⅱ-4714	柳瀬栃谷1	田辺市	龍神村柳瀬	柳瀬栃谷1(Ⅱ-4714)
10280	Ⅱ-4715	柳瀬栃谷2	田辺市	龍神村柳瀬	柳瀬栃谷2(Ⅱ-4715)
10281	Ⅱ-4716	柳瀬東方1	田辺市	龍神村柳瀬	柳瀬東方1(Ⅱ-4716)
10282	Ⅱ-4717	柳瀬菖蒲谷5	田辺市	龍神村柳瀬	柳瀬菖蒲谷5(Ⅱ-4717)
10283	Ⅱ-4718	柳瀬菖蒲谷6	田辺市	龍神村柳瀬	柳瀬菖蒲谷6(Ⅱ-4718)
10284	Ⅱ-4719	柳瀬東方2	田辺市	龍神村柳瀬	柳瀬東方2(Ⅱ-4719)
10285	Ⅱ-4720	柳瀬菖蒲谷3	田辺市	龍神村柳瀬	柳瀬菖蒲谷3(Ⅱ-4720)
10286	Ⅱ-4721	柳瀬栃谷3	田辺市	龍神村柳瀬	柳瀬栃谷3(Ⅱ-4721)
10287	Ⅱ-4722	柳瀬栃谷4	田辺市	龍神村柳瀬	柳瀬栃谷4(Ⅱ-4722)
10288	Ⅱ-4723	柳瀬菖蒲谷4	田辺市	龍神村柳瀬	柳瀬菖蒲谷4(Ⅱ-4723)
10289	Ⅱ-4724	柳瀬栃谷5	田辺市	龍神村柳瀬	柳瀬栃谷5(Ⅱ-4724)
10290	Ⅱ-4725	広井原大熊4	田辺市	龍神村広井原	広井原大熊4(Ⅱ-4725)
10291	Ⅱ-4726	丹生ノ川串3	田辺市	龍神村丹生ノ川	丹生ノ川串3(Ⅱ-4726)
10292	Ⅱ-5501	上芳養西山小垣1	田辺市	上芳養	上芳養西山小垣1(Ⅱ-5501)
10293	Ⅱ-5502	上芳養西山小垣2	田辺市	上芳養	上芳養西山小垣2(Ⅱ-5502)
10294	Ⅱ-5503	上芳養西山小垣3	田辺市	上芳養	上芳養西山小垣3(Ⅱ-5503)
10295	Ⅱ-5504	上芳養西山小垣4	田辺市	上芳養	上芳養西山小垣4(Ⅱ-5504)
10296	Ⅱ-5505	上芳養小垣2	田辺市	上芳養	上芳養小垣2(Ⅱ-5505)
10297	Ⅱ-5506	上芳養小垣3	田辺市	上芳養	上芳養小垣3(Ⅱ-5506)
10298	Ⅱ-5507	上芳養荒堀2	田辺市	上芳養	上芳養荒堀2(Ⅱ-5507)
10299	Ⅱ-5508	上芳養荒堀3	田辺市	上芳養	上芳養荒堀3(Ⅱ-5508)
10300	Ⅱ-5510	上芳養荒堀5	田辺市	上芳養	上芳養荒堀5(Ⅱ-5510)
10301	Ⅱ-5511	上芳養荒堀6	田辺市	上芳養	上芳養荒堀6(Ⅱ-5511)
10302	Ⅱ-5512	上芳養荒堀7	田辺市	上芳養	上芳養荒堀7(Ⅱ-5512)
10303	Ⅱ-5513	上芳養荒堀8	田辺市	上芳養	上芳養荒堀8(Ⅱ-5513)
10304	Ⅱ-5514	上芳養松葉1	田辺市	上芳養	上芳養松葉1(Ⅱ-5514)
10305	Ⅱ-5515	上芳養松葉2	田辺市	上芳養	上芳養松葉2(Ⅱ-5515)
10306	Ⅱ-5516	上芳養松葉3	田辺市	上芳養	上芳養松葉3(Ⅱ-5516)
10307	Ⅱ-5517	上芳養荒堀9	田辺市	上芳養	上芳養荒堀9(Ⅱ-5517)
10308	Ⅱ-5518	上芳養荒堀10	田辺市	上芳養	上芳養荒堀10(Ⅱ-5518)
10309	Ⅱ-5519	上芳養荒堀11	田辺市	上芳養	上芳養荒堀11(Ⅱ-5519)
10310	Ⅱ-5520	上芳養小垣4	田辺市	上芳養	上芳養小垣4(Ⅱ-5520)
10311	Ⅱ-5521	上芳養荒堀12	田辺市	上芳養	上芳養荒堀12(Ⅱ-5521)
10312	Ⅱ-5522	上芳養西山小垣5	田辺市	上芳養	上芳養西山小垣5(Ⅱ-5522)
10313	Ⅱ-5523	秋津川櫻尾2	田辺市	秋津川	秋津川櫻尾2(Ⅱ-5523)
10314	Ⅱ-5524	秋津川櫻尾3	田辺市	秋津川	秋津川櫻尾3(Ⅱ-5524)
10315	Ⅱ-5525	秋津川櫻尾4	田辺市	秋津川	秋津川櫻尾4(Ⅱ-5525)
10316	Ⅱ-5526	秋津川櫻尾5	田辺市	秋津川	秋津川櫻尾5(Ⅱ-5526)
10317	Ⅱ-5528	秋津川櫻尾7	田辺市	秋津川	秋津川櫻尾7(Ⅱ-5528)
10318	Ⅱ-5529	秋津川宝柏2	田辺市	秋津川	秋津川宝柏2(Ⅱ-5529)
10319	Ⅱ-5530	秋津川宝柏3	田辺市	秋津川	秋津川宝柏3(Ⅱ-5530)
10320	Ⅱ-5531	秋津川宝柏4	田辺市	秋津川	秋津川宝柏4(Ⅱ-5531)
10321	Ⅱ-5532	上芳養石神2	田辺市	上芳養	上芳養石神2(Ⅱ-5532)
10322	Ⅱ-5533	上芳養石神3	田辺市	上芳養	上芳養石神3(Ⅱ-5533)
10323	Ⅱ-5534	上芳養石神4	田辺市	上芳養	上芳養石神4(Ⅱ-5534)
10324	Ⅱ-5535	上芳養石神5	田辺市	上芳養	上芳養石神5(Ⅱ-5535)
10325	Ⅱ-5536	上芳養石神6	田辺市	上芳養	上芳養石神6(Ⅱ-5536)
10326	Ⅱ-5537	上芳養東山小垣1	田辺市	上芳養	上芳養東山小垣1(Ⅱ-5537)
10327	Ⅱ-5538	上芳養東山小垣2	田辺市	上芳養	上芳養東山小垣2(Ⅱ-5538)
10328	Ⅱ-5539	上芳養東山小垣3	田辺市	上芳養	上芳養東山小垣3(Ⅱ-5539)
10329	Ⅱ-5540	上芳養小垣5	田辺市	上芳養	上芳養小垣5(Ⅱ-5540)
10330	Ⅱ-5541	上芳養小垣6	田辺市	上芳養	上芳養小垣6(Ⅱ-5541)
10331	Ⅱ-5542	上芳養石神7	田辺市	上芳養	上芳養石神7(Ⅱ-5542)
10332	Ⅱ-5543	上芳養東山小垣4	田辺市	上芳養	上芳養東山小垣4(Ⅱ-5543)
10333	Ⅱ-5544	上芳養東山小垣5	田辺市	上芳養	上芳養東山小垣5(Ⅱ-5544)
10334	Ⅱ-5545	上芳養小垣7	田辺市	上芳養	上芳養小垣7(Ⅱ-5545)
10335	Ⅱ-5546	上芳養小垣8	田辺市	上芳養	上芳養小垣8(Ⅱ-5546)
10336	Ⅱ-5547	上芳養東山小垣6	田辺市	上芳養	上芳養東山小垣6(Ⅱ-5547)

06-04-00 土砂災害警戒区域（急傾斜地の崩壊）

No	区域番号	区域名	市町村名	大字	区域名
10337	Ⅱ-5548	上芳養小垣9	田辺市	上芳養	上芳養小垣9(Ⅱ-5548)
10338	Ⅱ-5549	秋津川前平3	田辺市	秋津川	秋津川前平3(Ⅱ-5549)
10339	Ⅱ-5550	秋津川前平4	田辺市	秋津川	秋津川前平4(Ⅱ-5550)
10340	Ⅱ-5551	秋津川前平5	田辺市	秋津川	秋津川前平5(Ⅱ-5551)
10341	Ⅱ-5552	秋津川櫻尾8	田辺市	秋津川	秋津川櫻尾8(Ⅱ-5552)
10342	Ⅱ-5553	秋津川櫻尾9	田辺市	秋津川	秋津川櫻尾9(Ⅱ-5553)
10343	Ⅱ-5554	秋津川前平6	田辺市	秋津川	秋津川前平6(Ⅱ-5554)
10344	Ⅱ-5555	秋津川前平7	田辺市	秋津川	秋津川前平7(Ⅱ-5555)
10345	Ⅱ-5556	秋津川前平8	田辺市	秋津川	秋津川前平8(Ⅱ-5556)
10346	Ⅱ-5557	秋津川前平9	田辺市	秋津川	秋津川前平9(Ⅱ-5557)
10347	Ⅱ-5559	秋津川前平11	田辺市	秋津川	秋津川前平11(Ⅱ-5559)
10348	Ⅱ-5560	秋津川前平12	田辺市	秋津川	秋津川前平12(Ⅱ-5560)
10349	Ⅱ-5561	秋津川前平13	田辺市	秋津川	秋津川前平13(Ⅱ-5561)
10350	Ⅱ-5562	秋津川前平14	田辺市	秋津川	秋津川前平14(Ⅱ-5562)
10351	Ⅱ-5563	秋津川前平15	田辺市	秋津川	秋津川前平15(Ⅱ-5563)
10352	Ⅱ-5564	上芳養東郷5	田辺市	上芳養	上芳養東郷5(Ⅱ-5564)
10353	Ⅱ-5565	上芳養日向1	田辺市	上芳養	上芳養日向1(Ⅱ-5565)
10354	Ⅱ-5566	上芳養東郷6	田辺市	上芳養	上芳養東郷6(Ⅱ-5566)
10355	Ⅱ-5567	上芳養西原1	田辺市	上芳養	上芳養西原1(Ⅱ-5567)
10356	Ⅱ-5568	上芳養下ノ口2	田辺市	上芳養	上芳養下ノ口2(Ⅱ-5568)
10357	Ⅱ-5569	中芳養小野2	田辺市	中芳養	中芳養小野2(Ⅱ-5569)
10358	Ⅱ-5570	上芳養西原2	田辺市	上芳養	上芳養西原2(Ⅱ-5570)
10359	Ⅱ-5571	上芳養東郷7	田辺市	上芳養	上芳養東郷7(Ⅱ-5571)
10360	Ⅱ-5572	上芳養東郷8	田辺市	上芳養	上芳養東郷8(Ⅱ-5572)
10361	Ⅱ-5573	上芳養東郷9	田辺市	上芳養	上芳養東郷9(Ⅱ-5573)
10362	Ⅱ-5574	上芳養東郷10	田辺市	上芳養	上芳養東郷10(Ⅱ-5574)
10363	Ⅱ-5575	上芳養東郷11	田辺市	上芳養	上芳養東郷11(Ⅱ-5575)
10364	Ⅱ-5576	上芳養東郷12	田辺市	上芳養	上芳養東郷12(Ⅱ-5576)
10365	Ⅱ-5577	上芳養東郷13	田辺市	上芳養	上芳養東郷13(Ⅱ-5577)
10366	Ⅱ-5578	上芳養東郷14	田辺市	上芳養	上芳養東郷14(Ⅱ-5578)
10367	Ⅱ-5579	上芳養東郷15	田辺市	上芳養	上芳養東郷15(Ⅱ-5579)
10368	Ⅱ-5580	上芳養日向2	田辺市	上芳養	上芳養日向2(Ⅱ-5580)
10369	Ⅱ-5581	上芳養古野	田辺市	上芳養	上芳養古野(Ⅱ-5581)
10370	Ⅱ-5582	上芳養西郷2	田辺市	上芳養	上芳養西郷2(Ⅱ-5582)
10371	Ⅱ-5583	上芳養東郷16	田辺市	上芳養	上芳養東郷16(Ⅱ-5583)
10372	Ⅱ-5584	上芳養下ノ口3	田辺市	上芳養	上芳養下ノ口3(Ⅱ-5584)
10373	Ⅱ-5585	上芳養下ノ口4	田辺市	上芳養	上芳養下ノ口4(Ⅱ-5585)
10374	Ⅱ-5586	上芳養下ノ口5	田辺市	上芳養	上芳養下ノ口5(Ⅱ-5586)
10375	Ⅱ-5587	上芳養下ノ口6	田辺市	上芳養	上芳養下ノ口6(Ⅱ-5587)
10376	Ⅱ-5588	上芳養下ノ口7	田辺市	上芳養	上芳養下ノ口7(Ⅱ-5588)
10377	Ⅱ-5589	中芳養日用	田辺市	中芳養	中芳養日用(Ⅱ-5589)
10378	Ⅱ-5590	中芳養船山1	田辺市	中芳養	中芳養船山1(Ⅱ-5590)
10379	Ⅱ-5591	中芳養船山2	田辺市	中芳養	中芳養船山2(Ⅱ-5591)
10380	Ⅱ-5592	中芳養船山3	田辺市	中芳養	中芳養船山3(Ⅱ-5592)
10381	Ⅱ-5593	中芳養小野3	田辺市	中芳養	中芳養小野3(Ⅱ-5593)
10382	Ⅱ-5594	中芳養小野4	田辺市	中芳養	中芳養小野4(Ⅱ-5594)
10383	Ⅱ-5595	稲成町谷上3	田辺市	稲成町	稲成町谷上3(Ⅱ-5595)
10384	Ⅱ-5596	稲成町谷上4	田辺市	稲成町	稲成町谷上4(Ⅱ-5596)
10385	Ⅱ-5598	稲成町谷上6	田辺市	稲成町	稲成町谷上6(Ⅱ-5598)
10386	Ⅱ-5599	稲成町谷上7	田辺市	稲成町	稲成町谷上7(Ⅱ-5599)
10387	Ⅱ-5600	稲成町谷上8	田辺市	稲成町	稲成町谷上8(Ⅱ-5600)
10388	Ⅱ-5601	秋津川松本1	田辺市	秋津川	秋津川松本1(Ⅱ-5601)
10389	Ⅱ-5602	秋津川松本2	田辺市	秋津川	秋津川松本2(Ⅱ-5602)
10390	Ⅱ-5603	秋津川松本3	田辺市	秋津川	秋津川松本3(Ⅱ-5603)
10391	Ⅱ-5604	秋津川松本4	田辺市	秋津川	秋津川松本4(Ⅱ-5604)
10392	Ⅱ-5605	上芳養木道1	田辺市	上芳養	上芳養木道1(Ⅱ-5605)
10393	Ⅱ-5606	上芳養木道2	田辺市	上芳養	上芳養木道2(Ⅱ-5606)
10394	Ⅱ-5607	上芳養木道3	田辺市	上芳養	上芳養木道3(Ⅱ-5607)
10395	Ⅱ-5608	上芳養冬木1	田辺市	上芳養	上芳養冬木1(Ⅱ-5608)
10396	Ⅱ-5609	上芳養冬木2	田辺市	上芳養	上芳養冬木2(Ⅱ-5609)
10397	Ⅱ-5610	上芳養冬木3	田辺市	上芳養	上芳養冬木3(Ⅱ-5610)
10398	Ⅱ-5611	上芳養冬木4	田辺市	上芳養	上芳養冬木4(Ⅱ-5611)
10399	Ⅱ-5612	上芳養冬木5	田辺市	上芳養	上芳養冬木5(Ⅱ-5612)
10400	Ⅱ-5613	上芳養冬木6	田辺市	上芳養	上芳養冬木6(Ⅱ-5613)
10401	Ⅱ-5614	上芳養古屋谷2	田辺市	上芳養	上芳養古屋谷2(Ⅱ-5614)

06-04-00 土砂災害警戒区域（急傾斜地の崩壊）

No	区域番号	区域名	市町村名	大字	区域名
10402	Ⅱ-5615	上芳養皆平1	田辺市	上芳養	上芳養皆平1(Ⅱ-5615)
10403	Ⅱ-5616	上芳養皆平2	田辺市	上芳養	上芳養皆平2(Ⅱ-5616)
10404	Ⅱ-5617	上芳養皆平3	田辺市	上芳養	上芳養皆平3(Ⅱ-5617)
10405	Ⅱ-5618	上芳養皆平4	田辺市	上芳養	上芳養皆平4(Ⅱ-5618)
10406	Ⅱ-5619	秋津川竹藪4	田辺市	秋津川	秋津川竹藪4(Ⅱ-5619)
10407	Ⅱ-5620	秋津川竹藪5	田辺市	秋津川	秋津川竹藪5(Ⅱ-5620)
10408	Ⅱ-5621	秋津川竹藪6	田辺市	秋津川	秋津川竹藪6(Ⅱ-5621)
10409	Ⅱ-5622	秋津川下崎3	田辺市	秋津川	秋津川下崎3(Ⅱ-5622)
10410	Ⅱ-5623	秋津川中村2	田辺市	秋津川	秋津川中村2(Ⅱ-5623)
10411	Ⅱ-5624	秋津川中村3	田辺市	秋津川	秋津川中村3(Ⅱ-5624)
10412	Ⅱ-5625	秋津川中村4	田辺市	秋津川	秋津川中村4(Ⅱ-5625)
10413	Ⅱ-5626	秋津川下崎4	田辺市	秋津川	秋津川下崎4(Ⅱ-5626)
10414	Ⅱ-5627	秋津川下崎5	田辺市	秋津川	秋津川下崎5(Ⅱ-5627)
10415	Ⅱ-5628	秋津川下崎6	田辺市	秋津川	秋津川下崎6(Ⅱ-5628)
10416	Ⅱ-5629	秋津川下崎7	田辺市	秋津川	秋津川下崎7(Ⅱ-5629)
10417	Ⅱ-5630	秋津川下崎8	田辺市	秋津川	秋津川下崎8(Ⅱ-5630)
10418	Ⅱ-5631	秋津川松本5	田辺市	秋津川	秋津川松本5(Ⅱ-5631)
10419	Ⅱ-5632	秋津川松本6	田辺市	秋津川	秋津川松本6(Ⅱ-5632)
10420	Ⅱ-5633	秋津川松本7	田辺市	秋津川	秋津川松本7(Ⅱ-5633)
10421	Ⅱ-5634	秋津川中村5	田辺市	秋津川	秋津川中村5(Ⅱ-5634)
10422	Ⅱ-5635	秋津川岡原1	田辺市	秋津川	秋津川岡原1(Ⅱ-5635)
10423	Ⅱ-5636	秋津川串崎2	田辺市	秋津川	秋津川串崎2(Ⅱ-5636)
10424	Ⅱ-5637	秋津川下崎9	田辺市	秋津川	秋津川下崎9(Ⅱ-5637)
10425	Ⅱ-5638	秋津川串崎3	田辺市	秋津川	秋津川串崎3(Ⅱ-5638)
10426	Ⅱ-5639	伏菟野見行1	田辺市	伏菟野	伏菟野見行1(Ⅱ-5639)
10427	Ⅱ-5641	伏菟野目吉良2	田辺市	伏菟野	伏菟野目吉良2(Ⅱ-5641)
10428	Ⅱ-5642	伏菟野目吉良3	田辺市	伏菟野	伏菟野目吉良3(Ⅱ-5642)
10429	Ⅱ-5643	伏菟野見行2	田辺市	伏菟野	伏菟野見行2(Ⅱ-5643)
10430	Ⅱ-5644	伏菟野	田辺市	伏菟野	伏菟野(Ⅱ-5644)
10431	Ⅱ-5645	伏菟野向垣内1	田辺市	伏菟野	伏菟野向垣内1(Ⅱ-5645)
10432	Ⅱ-5646	伏菟野前谷1	田辺市	伏菟野	伏菟野前谷1(Ⅱ-5646)
10433	Ⅱ-5647	伏菟野前谷2	田辺市	伏菟野	伏菟野前谷2(Ⅱ-5647)
10434	Ⅱ-5649	伏菟野前谷4	田辺市	伏菟野	伏菟野前谷4(Ⅱ-5649)
10435	Ⅱ-5650	伏菟野向垣内2	田辺市	伏菟野	伏菟野向垣内2(Ⅱ-5650)
10436	Ⅱ-5652	芳養町団栗1	田辺市	芳養町	芳養町団栗1(Ⅱ-5652)
10437	Ⅱ-5653	芳養町団栗2	田辺市	芳養町	芳養町団栗2(Ⅱ-5653)
10438	Ⅱ-5654	芳養町大坊2	田辺市	芳養町	芳養町大坊2(Ⅱ-5654)
10439	Ⅱ-5655	芳養町大坊3	田辺市	芳養町	芳養町大坊3(Ⅱ-5655)
10440	Ⅱ-5656	中芳養平野2	田辺市	中芳養	中芳養平野2(Ⅱ-5656)
10441	Ⅱ-5657	稲成町谷上9	田辺市	稲成町	稲成町谷上9(Ⅱ-5657)
10442	Ⅱ-5658	稲成町谷上10	田辺市	稲成町	稲成町谷上10(Ⅱ-5658)
10443	Ⅱ-5660	稲成町谷上12	田辺市	稲成町	稲成町谷上12(Ⅱ-5660)
10444	Ⅱ-5661	稲成町谷上13	田辺市	稲成町	稲成町谷上13(Ⅱ-5661)
10445	Ⅱ-5662	稲成町谷上14	田辺市	稲成町	稲成町谷上14(Ⅱ-5662)
10446	Ⅱ-5663	稲成町谷上15	田辺市	稲成町	稲成町谷上15(Ⅱ-5663)
10447	Ⅱ-5664	稲成町谷上16	田辺市	稲成町	稲成町谷上16(Ⅱ-5664)
10448	Ⅱ-5665	芳養町大坊4	田辺市	芳養町	芳養町大坊4(Ⅱ-5665)
10449	Ⅱ-5666	芳養町大坊5	田辺市	芳養町	芳養町大坊5(Ⅱ-5666)
10450	Ⅱ-5667	芳養町大坊6	田辺市	芳養町	芳養町大坊6(Ⅱ-5667)
10451	Ⅱ-5668	芳養町団栗3	田辺市	芳養町	芳養町団栗3(Ⅱ-5668)
10452	Ⅱ-5669	中芳養矢代1	田辺市	芳養町	中芳養矢代1(Ⅱ-5669)
10453	Ⅱ-5670	中芳養矢代2	田辺市	芳養町	中芳養矢代2(Ⅱ-5670)
10454	Ⅱ-5671	中芳養林1	田辺市	芳養町	中芳養林1(Ⅱ-5671)
10455	Ⅱ-5672	中芳養林2	田辺市	芳養町	中芳養林2(Ⅱ-5672)
10456	Ⅱ-5673	芳養町田川3	田辺市	芳養町	芳養町田川3(Ⅱ-5673)
10457	Ⅱ-5674	芳養町田中7	田辺市	芳養町	芳養町田中7(Ⅱ-5674)
10458	Ⅱ-5675	芳養町境1	田辺市	芳養町	芳養町境1(Ⅱ-5675)
10459	Ⅱ-5676	芳養町境2	田辺市	芳養町	芳養町境2(Ⅱ-5676)
10460	Ⅱ-5677	中芳養千町	田辺市	中芳養	中芳養千町(Ⅱ-5677)
10461	Ⅱ-5678	中芳養尾崎1	田辺市	中芳養	中芳養尾崎1(Ⅱ-5678)
10462	Ⅱ-5679	芳養町田中8	田辺市	芳養町	芳養町田中8(Ⅱ-5679)
10463	Ⅱ-5680	芳養町田川4	田辺市	芳養町	芳養町田川4(Ⅱ-5680)
10464	Ⅱ-5681	稲成町谷上17	田辺市	稲成町	稲成町谷上17(Ⅱ-5681)
10465	Ⅱ-5682	秋津川大西1	田辺市	秋津町	秋津川大西1(Ⅱ-5682)
10466	Ⅱ-5683	秋津川大西2	田辺市	稲成町	秋津川大西2(Ⅱ-5683)

06-04-00 土砂災害警戒区域（急傾斜地の崩壊）

No	区域番号	区域名	市町村名	大字	区域名
10467	Ⅱ-5684	稲成町谷下4	田辺市	稲成町	稲成町谷下4(Ⅱ-5684)
10468	Ⅱ-5685	稲成町谷下5	田辺市	稲成町	稲成町谷下5(Ⅱ-5685)
10469	Ⅱ-5686	稲成町谷下6	田辺市	稲成町	稲成町谷下6(Ⅱ-5686)
10470	Ⅱ-5687	稲成町谷上18	田辺市	稲成町	稲成町谷上18(Ⅱ-5687)
10471	Ⅱ-5688	芳養町稲成1	田辺市	芳養町	芳養町稲成1(Ⅱ-5688)
10472	Ⅱ-5689	芳養町稲成2	田辺市	芳養町	芳養町稲成2(Ⅱ-5689)
10473	Ⅱ-5690	上秋津杉ノ原1	田辺市	上秋津	秋津川杉ノ原1(Ⅱ-5690)
10474	Ⅱ-5691	上秋津杉ノ原2	田辺市	上秋津	秋津川杉ノ原2(Ⅱ-5691)
10475	Ⅱ-5692	上秋津左向谷3	田辺市	上秋津	上秋津左向谷3(Ⅱ-5692)
10476	Ⅱ-5693	上秋津左向谷4	田辺市	上秋津	上秋津左向谷4(Ⅱ-5693)
10477	Ⅱ-5694	上秋津左向谷5	田辺市	上秋津	上秋津左向谷5(Ⅱ-5694)
10478	Ⅱ-5696	上秋津杉ノ原3	田辺市	上秋津	秋津川杉ノ原3(Ⅱ-5696)
10479	Ⅱ-5697	上秋津杉ノ原4	田辺市	上秋津	秋津川杉ノ原4(Ⅱ-5697)
10480	Ⅱ-5698	上秋津左向谷7	田辺市	上秋津	上秋津左向谷7(Ⅱ-5698)
10481	Ⅱ-5699	上秋津岩内1	田辺市	上秋津	上秋津岩内1(Ⅱ-5699)
10482	Ⅱ-5701	上秋津園原2	田辺市	上秋津	上秋津園原2(Ⅱ-5701)
10483	Ⅱ-5702	上秋津園原3	田辺市	上秋津	上秋津園原3(Ⅱ-5702)
10484	Ⅱ-5703	上秋津左向谷9	田辺市	上秋津	上秋津左向谷9(Ⅱ-5703)
10485	Ⅱ-5704	上秋津左向谷10	田辺市	上秋津	上秋津左向谷10(Ⅱ-5704)
10486	Ⅱ-5705	上秋津岩内2	田辺市	上秋津	上秋津岩内2(Ⅱ-5705)
10487	Ⅱ-5706	上秋津左向谷11	田辺市	上秋津	上秋津左向谷11(Ⅱ-5706)
10488	Ⅱ-5707	上秋津杉ノ原5	田辺市	上秋津	秋津川杉ノ原5(Ⅱ-5707)
10489	Ⅱ-5708	上秋津杉ノ原6	田辺市	上秋津	秋津川杉ノ原6(Ⅱ-5708)
10490	Ⅱ-5709	上秋津千鉢2	田辺市	上秋津	上秋津千鉢2(Ⅱ-5709)
10491	Ⅱ-5710	上秋津園原4	田辺市	上秋津	上秋津園原4(Ⅱ-5710)
10492	Ⅱ-5712	上秋津岩内4	田辺市	上秋津	上秋津岩内4(Ⅱ-5712)
10493	Ⅱ-5713	上秋津園原5	田辺市	上秋津	上秋津園原5(Ⅱ-5713)
10494	Ⅱ-5714	上秋津園原6	田辺市	上秋津	上秋津園原6(Ⅱ-5714)
10495	Ⅱ-5715	上秋津岩内5	田辺市	上秋津	上秋津岩内5(Ⅱ-5715)
10496	Ⅱ-5716	上秋津下畑2	田辺市	上秋津	上秋津下畑2(Ⅱ-5716)
10497	Ⅱ-5717	上秋津下畑3	田辺市	上秋津	上秋津下畑3(Ⅱ-5717)
10498	Ⅱ-5718	上秋津下畑4	田辺市	上秋津	上秋津下畑4(Ⅱ-5718)
10499	Ⅱ-5719	長野東原1	田辺市	長野	長野東原1(Ⅱ-5719)
10500	Ⅱ-5720	長野東原2	田辺市	長野	長野東原2(Ⅱ-5720)
10501	Ⅱ-5721	長野三本松1	田辺市	長野	長野三本松1(Ⅱ-5721)
10502	Ⅱ-5722	長野三本松2	田辺市	長野	長野三本松2(Ⅱ-5722)
10503	Ⅱ-5723	長野長尾1	田辺市	長野	長野長尾1(Ⅱ-5723)
10504	Ⅱ-5724	長野城垣内1	田辺市	長野	長野城垣内1(Ⅱ-5724)
10505	Ⅱ-5725	長野城垣内2	田辺市	長野	長野城垣内2(Ⅱ-5725)
10506	Ⅱ-5726	長野城垣内3	田辺市	長野	長野城垣内3(Ⅱ-5726)
10507	Ⅱ-5727	長野佐良	田辺市	長野	長野佐良(Ⅱ-5727)
10508	Ⅱ-5728	長野東原3	田辺市	長野	長野東原3(Ⅱ-5728)
10509	Ⅱ-5729	長野東原4	田辺市	長野	長野東原4(Ⅱ-5729)
10510	Ⅱ-5730	上野上上野1	田辺市	上野	上野上上野1(Ⅱ-5730)
10511	Ⅱ-5731	上野上上野2	田辺市	上野	上野上上野2(Ⅱ-5731)
10512	Ⅱ-5732	上野上上野3	田辺市	上野	上野上上野3(Ⅱ-5732)
10513	Ⅱ-5733	上野上上野4	田辺市	上野	上野上上野4(Ⅱ-5733)
10514	Ⅱ-5734	上野下上野1	田辺市	上野	上野下上野1(Ⅱ-5734)
10515	Ⅱ-5735	上野下上野2	田辺市	上野	上野下上野2(Ⅱ-5735)
10516	Ⅱ-5736	上野下上野3	田辺市	上野	上野下上野3(Ⅱ-5736)
10517	Ⅱ-5737	上野下上野4	田辺市	上野	上野下上野4(Ⅱ-5737)
10518	Ⅱ-5739	上野上上野5	田辺市	上野	上野上上野5(Ⅱ-5739)
10519	Ⅱ-5740	芳養町大屋1	田辺市	芳養町	芳養町大屋1(Ⅱ-5740)
10520	Ⅱ-5741	芳養町井原4	田辺市	芳養町	芳養町井原4(Ⅱ-5741)
10521	Ⅱ-5742	芳養町井原5	田辺市	芳養町	芳養町井原5(Ⅱ-5742)
10522	Ⅱ-5743	芳養町井原6	田辺市	芳養町	芳養町井原6(Ⅱ-5743)
10523	Ⅱ-5744	芳養町井原7	田辺市	芳養町	芳養町井原7(Ⅱ-5744)
10524	Ⅱ-5745	芳養町井原8	田辺市	芳養町	芳養町井原8(Ⅱ-5745)
10525	Ⅱ-5746	芳養町田中9	田辺市	芳養町	芳養町田中9(Ⅱ-5746)
10526	Ⅱ-5747	芳養町田中10	田辺市	芳養町	芳養町田中10(Ⅱ-5747)
10527	Ⅱ-5748	芳養町田中11	田辺市	芳養町	芳養町田中11(Ⅱ-5748)
10528	Ⅱ-5749	芳養町田中12	田辺市	芳養町	芳養町田中12(Ⅱ-5749)
10529	Ⅱ-5750	峰地	田辺市	芳養町	峰地(Ⅱ-5750)
10530	Ⅱ-5751	芳養町三四六青葉台5	田辺市	元町	芳養町三四六青葉台5(Ⅱ-5751)
10531	Ⅱ-5753	芳養町三四六青葉台7	田辺市	明洋	芳養町三四六青葉台7(Ⅱ-5753)

06-04-00 土砂災害警戒区域（急傾斜地の崩壊）

No	区域番号	区域名	市町村名	大字	区域名
10532	Ⅱ-5754	稲成町荒光4	田辺市	稲成町	稲成町荒光4(Ⅱ-5754)
10533	Ⅱ-5755	稲成町荒光5	田辺市	稲成町	稲成町荒光5(Ⅱ-5755)
10534	Ⅱ-5756	稲成町荒光6	田辺市	稲成町	稲成町荒光6(Ⅱ-5756)
10535	Ⅱ-5757	元町中の谷1	田辺市	上の山	元町中の谷1(Ⅱ-5757)
10536	Ⅱ-5758	元町瀬ノ谷2	田辺市	上の山	元町瀬ノ谷2(Ⅱ-5758)
10537	Ⅱ-5759	芳養町浜田4	田辺市	明洋	芳養町浜田4(Ⅱ-5759)
10538	Ⅱ-5760	元町瀬ノ谷3	田辺市	明洋	元町瀬ノ谷3(Ⅱ-5760)
10539	Ⅱ-5761	元町立戸1	田辺市	天神崎	元町立戸1(Ⅱ-5761)
10540	Ⅱ-5762	元町目良3	田辺市	目良	元町目良3(Ⅱ-5762)
10541	Ⅱ-5763	元町立戸2	田辺市	天神崎	元町立戸2(Ⅱ-5763)
10542	Ⅱ-5764	元町中の谷2	田辺市	明洋	元町中の谷2(Ⅱ-5764)
10543	Ⅱ-5765	芳養町浜田5	田辺市	芳養町	芳養町浜田5(Ⅱ-5765)
10544	Ⅱ-5766	元町中の谷3	田辺市	上の山	元町中の谷3(Ⅱ-5766)
10545	Ⅱ-5767	元町立戸3	田辺市	目良	元町立戸3(Ⅱ-5767)
10546	Ⅱ-5768	元町立戸4	田辺市	目良	元町立戸4(Ⅱ-5768)
10547	Ⅱ-5769	元町目良4	田辺市	目良	元町目良4(Ⅱ-5769)
10548	Ⅱ-5770	芳養町浜田6	田辺市	芳養町	芳養町浜田6(Ⅱ-5770)
10549	Ⅱ-5771	元町目良5	田辺市	目良	元町目良5(Ⅱ-5771)
10550	Ⅱ-5772	下万呂4	田辺市	朝日ヶ丘	下万呂4(Ⅱ-5772)
10551	Ⅱ-5773	宝来町1	田辺市	宝来町	宝来町1(Ⅱ-5773)
10552	Ⅱ-5774	宝来町2	田辺市	宝来町	宝来町2(Ⅱ-5774)
10553	Ⅱ-5775	宝来町3	田辺市	宝来町	宝来町3(Ⅱ-5775)
10554	Ⅱ-5777	中万呂古戸2	田辺市	中万呂	中万呂古戸2(Ⅱ-5777)
10555	Ⅱ-5778	中万呂古戸3	田辺市	中万呂	中万呂古戸3(Ⅱ-5778)
10556	Ⅱ-5779	中万呂古戸4	田辺市	秋津町	中万呂古戸4(Ⅱ-5779)
10557	Ⅱ-5780	下万呂目座	田辺市	秋津町	下万呂目座(Ⅱ-5780)
10558	Ⅱ-5781	上秋津久保田3	田辺市	上秋津	上秋津久保田3(Ⅱ-5781)
10559	Ⅱ-5782	上秋津岩内6	田辺市	上秋津	上秋津岩内6(Ⅱ-5782)
10560	Ⅱ-5783	上秋津峰岡	田辺市	上秋津	上秋津峰岡(Ⅱ-5783)
10561	Ⅱ-5784	上秋津久保田4	田辺市	上秋津	上秋津久保田4(Ⅱ-5784)
10562	Ⅱ-5785	中万呂矢田ヶ谷	田辺市	中万呂	中万呂矢田ヶ谷(Ⅱ-5785)
10563	Ⅱ-5786	上万呂中地1	田辺市	上万呂	上万呂中地1(Ⅱ-5786)
10564	Ⅱ-5788	中万呂3	田辺市	中万呂	中万呂3(Ⅱ-5788)
10565	Ⅱ-5789	下三栖宮後	田辺市	下三栖	下三栖宮後(Ⅱ-5789)
10566	Ⅱ-5790	下三栖三反田1	田辺市	下三栖	下三栖三反田1(Ⅱ-5790)
10567	Ⅱ-5791	下三栖三反田2	田辺市	下三栖	下三栖三反田2(Ⅱ-5791)
10568	Ⅱ-5792	下三栖三反田3	田辺市	下三栖	下三栖三反田3(Ⅱ-5792)
10569	Ⅱ-5793	下三栖三反田4	田辺市	下三栖	下三栖三反田4(Ⅱ-5793)
10570	Ⅱ-5794	中万呂古戸5	田辺市	上秋津	中万呂古戸5(Ⅱ-5794)
10571	Ⅱ-5795	上三栖畑中2	田辺市	上三栖	上三栖畑中2(Ⅱ-5795)
10572	Ⅱ-5796	中三栖細井1	田辺市	中三栖	中三栖細井1(Ⅱ-5796)
10573	Ⅱ-5799	新庄町橋谷4	田辺市	新庄町	新庄町橋谷4(Ⅱ-5799)
10574	Ⅱ-5800	下三栖富家	田辺市	下三栖	下三栖富家(Ⅱ-5800)
10575	Ⅱ-5801	新庄町田鶴口2	田辺市	新庄町	新庄町田鶴口2(Ⅱ-5801)
10576	Ⅱ-5802	神島台1	田辺市	神島台	神島台1(Ⅱ-5802)
10577	Ⅱ-5803	たきない町1	田辺市	たきない町	たきない町1(Ⅱ-5803)
10578	Ⅱ-5804	新庄町跡之浦1	田辺市	新庄町	新庄町跡之浦1(Ⅱ-5804)
10579	Ⅱ-5805	新庄町内ノ浦1	田辺市	新庄町	新庄町内ノ浦1(Ⅱ-5805)
10580	Ⅱ-5806	新庄町鳥の巢1	田辺市	新庄町	新庄町鳥の巢1(Ⅱ-5806)
10581	Ⅱ-5807	新庄町鳥の巢2	田辺市	新庄町	新庄町鳥の巢2(Ⅱ-5807)
10582	Ⅱ-5808	新庄町鳥の巢3	田辺市	新庄町	新庄町鳥の巢3(Ⅱ-5808)
10583	Ⅱ-5809	新庄町鳥の巢4	田辺市	新庄町	新庄町鳥の巢4(Ⅱ-5809)
10584	Ⅱ-5810	新庄町滝内2	田辺市	新庄町	新庄町滝内2(Ⅱ-5810)
10585	Ⅱ-5811	新庄町内ノ浦2	田辺市	新庄町	新庄町内ノ浦2(Ⅱ-5811)
10586	Ⅱ-5951	福定1	田辺市	中辺路町福定	福定1(Ⅱ-5951)
10587	Ⅱ-5952	福定2	田辺市	中辺路町福定	福定2(Ⅱ-5952)
10588	Ⅱ-5953	福定3	田辺市	中辺路町福定	福定3(Ⅱ-5953)
10589	Ⅱ-5954	近露城ノ峰2	田辺市	中辺路町近露	近露城ノ峰2(Ⅱ-5954)
10590	Ⅱ-5955	近露関ノ平1	田辺市	中辺路町近露	近露関ノ平1(Ⅱ-5955)
10591	Ⅱ-5956	近露関ノ平2	田辺市	中辺路町近露	近露関ノ平2(Ⅱ-5956)
10592	Ⅱ-5957	近露峰2	田辺市	中辺路町近露	近露峰2(Ⅱ-5957)
10593	Ⅱ-5958	野中上地2	田辺市	中辺路町野中	野中上地2(Ⅱ-5958)
10594	Ⅱ-5959	野中方杉2	田辺市	中辺路町野中	野中方杉2(Ⅱ-5959)
10595	Ⅱ-5960	野中方杉3	田辺市	中辺路町野中	野中方杉3(Ⅱ-5960)
10596	Ⅱ-5961	野中方杉4	田辺市	中辺路町野中	野中方杉4(Ⅱ-5961)

06-04-00 土砂災害警戒区域（急傾斜地の崩壊）

No	区域番号	区域名	市町村名	大字	区域名
10597	Ⅱ-5962	野中道中1	田辺市	中辺路町野中	野中道中1(Ⅱ-5962)
10598	Ⅱ-5963	野中道中2	田辺市	中辺路町野中	野中道中2(Ⅱ-5963)
10599	Ⅱ-5965	野中大畑2	田辺市	中辺路町野中	野中大畑2(Ⅱ-5965)
10600	Ⅱ-5966	近露一里石2	田辺市	中辺路町近露	近露一里石2(Ⅱ-5966)
10601	Ⅱ-5967	野中長井1	田辺市	中辺路町野中	野中長井1(Ⅱ-5967)
10602	Ⅱ-5968	野中長井2	田辺市	中辺路町野中	野中長井2(Ⅱ-5968)
10603	Ⅱ-5970	近露一里石4	田辺市	中辺路町近露	近露一里石4(Ⅱ-5970)
10604	Ⅱ-5971	野中長井3	田辺市	中辺路町野中	野中長井3(Ⅱ-5971)
10605	Ⅱ-5972	野中裏地1	田辺市	中辺路町野中	野中裏地1(Ⅱ-5972)
10606	Ⅱ-5973	野中裏地2	田辺市	中辺路町野中	野中裏地2(Ⅱ-5973)
10607	Ⅱ-5974	野中上地3	田辺市	中辺路町野中	野中上地3(Ⅱ-5974)
10608	Ⅱ-5975	野中上地4	田辺市	中辺路町野中	野中上地4(Ⅱ-5975)
10609	Ⅱ-5976	野中上地5	田辺市	中辺路町野中	野中上地5(Ⅱ-5976)
10610	Ⅱ-5978	水上1	田辺市	中辺路町水上	水上1(Ⅱ-5978)
10611	Ⅱ-5979	水上2	田辺市	中辺路町水上	水上2(Ⅱ-5979)
10612	Ⅱ-5980	水上3	田辺市	中辺路町水上	水上3(Ⅱ-5980)
10613	Ⅱ-5981	水上4	田辺市	中辺路町水上	水上4(Ⅱ-5981)
10614	Ⅱ-5983	水上6	田辺市	中辺路町水上	水上6(Ⅱ-5983)
10615	Ⅱ-5985	水上8	田辺市	中辺路町水上	水上8(Ⅱ-5985)
10616	Ⅱ-5986	水上9	田辺市	中辺路町水上	水上9(Ⅱ-5986)
10617	Ⅱ-5987	水上10	田辺市	中辺路町水上	水上10(Ⅱ-5987)
10618	Ⅱ-5988	温川1	田辺市	中辺路町温川	温川1(Ⅱ-5988)
10619	Ⅱ-5989	温川2	田辺市	中辺路町温川	温川2(Ⅱ-5989)
10620	Ⅱ-5990	温川3	田辺市	中辺路町温川	温川3(Ⅱ-5990)
10621	Ⅱ-5991	内井川1	田辺市	中辺路町内井川	内井川1(Ⅱ-5991)
10622	Ⅱ-5993	内井川13	田辺市	中辺路町内井川	内井川13(Ⅱ-5993)
10623	Ⅱ-5994	内井川14	田辺市	中辺路町内井川	内井川14(Ⅱ-5994)
10624	Ⅱ-5995	内井川15	田辺市	中辺路町内井川	内井川15(Ⅱ-5995)
10625	Ⅱ-5996	内井川16	田辺市	中辺路町内井川	内井川16(Ⅱ-5996)
10626	Ⅱ-5997	内井川17	田辺市	中辺路町内井川	内井川17(Ⅱ-5997)
10627	Ⅱ-5998	内井川18	田辺市	中辺路町内井川	内井川18(Ⅱ-5998)
10628	Ⅱ-6000	温川5	田辺市	中辺路町温川	温川5(Ⅱ-6000)
10629	Ⅱ-6001	内井川19	田辺市	中辺路町内井川	内井川19(Ⅱ-6001)
10630	Ⅱ-6002	内井川10	田辺市	中辺路町内井川	内井川10(Ⅱ-6002)
10631	Ⅱ-6003	内井川11	田辺市	中辺路町内井川	内井川11(Ⅱ-6003)
10632	Ⅱ-6004	内井川12	田辺市	中辺路町内井川	内井川12(Ⅱ-6004)
10633	Ⅱ-6005	内井川13	田辺市	中辺路町内井川	内井川13(Ⅱ-6005)
10634	Ⅱ-6006	内井川14	田辺市	中辺路町内井川	内井川14(Ⅱ-6006)
10635	Ⅱ-6007	内井川15	田辺市	中辺路町内井川	内井川15(Ⅱ-6007)
10636	Ⅱ-6008	内井川16	田辺市	中辺路町内井川	内井川16(Ⅱ-6008)
10637	Ⅱ-6009	内井川17	田辺市	中辺路町内井川	内井川17(Ⅱ-6009)
10638	Ⅱ-6010	内井川18	田辺市	中辺路町内井川	内井川18(Ⅱ-6010)
10639	Ⅱ-6012	内井川20	田辺市	中辺路町内井川	内井川20(Ⅱ-6012)
10640	Ⅱ-6014	内井川22	田辺市	中辺路町内井川	内井川22(Ⅱ-6014)
10641	Ⅱ-6015	熊野川1	田辺市	中辺路町熊野川	熊野川1(Ⅱ-6015)
10642	Ⅱ-6016	熊野川2	田辺市	中辺路町熊野川	熊野川2(Ⅱ-6016)
10643	Ⅱ-6017	熊野川3	田辺市	中辺路町熊野川	熊野川3(Ⅱ-6017)
10644	Ⅱ-6018	沢1	田辺市	中辺路町沢	沢1(Ⅱ-6018)
10645	Ⅱ-6019	沢2	田辺市	中辺路町沢	沢2(Ⅱ-6019)
10646	Ⅱ-6020	沢3	田辺市	中辺路町沢	沢3(Ⅱ-6020)
10647	Ⅱ-6021	沢4	田辺市	中辺路町沢	沢4(Ⅱ-6021)
10648	Ⅱ-6022	沢5	田辺市	中辺路町沢	沢5(Ⅱ-6022)
10649	Ⅱ-6023	沢6	田辺市	中辺路町沢	沢6(Ⅱ-6023)
10650	Ⅱ-6025	沢8	田辺市	中辺路町沢	沢8(Ⅱ-6025)
10651	Ⅱ-6026	沢9	田辺市	中辺路町沢	沢9(Ⅱ-6026)
10652	Ⅱ-6028	沢11	田辺市	中辺路町沢	沢11(Ⅱ-6028)
10653	Ⅱ-6029	沢12	田辺市	中辺路町沢	沢12(Ⅱ-6029)
10654	Ⅱ-6032	沢15	田辺市	中辺路町沢	沢15(Ⅱ-6032)
10655	Ⅱ-6033	沢16	田辺市	中辺路町沢	沢16(Ⅱ-6033)
10656	Ⅱ-6034	温川6	田辺市	中辺路町温川	温川6(Ⅱ-6034)
10657	Ⅱ-6036	内井川23	田辺市	中辺路町内井川	内井川23(Ⅱ-6036)
10658	Ⅱ-6037	内井川24	田辺市	中辺路町内井川	内井川24(Ⅱ-6037)
10659	Ⅱ-6038	温川8	田辺市	中辺路町温川	温川8(Ⅱ-6038)
10660	Ⅱ-6039	内井川25	田辺市	中辺路町内井川	内井川25(Ⅱ-6039)
10661	Ⅱ-6041	沢17	田辺市	中辺路町沢	沢17(Ⅱ-6041)

06-04-00 土砂災害警戒区域（急傾斜地の崩壊）

No	区域番号	区域名	市町村名	大字	区域名
10662	Ⅱ-6042	内井川26	田辺市	中辺路町内井川	内井川26(Ⅱ-6042)
10663	Ⅱ-6044	小松原3	田辺市	中辺路町小松原	小松原3(Ⅱ-6044)
10664	Ⅱ-6045	小松原4	田辺市	中辺路町温川	小松原4(Ⅱ-6045)
10665	Ⅱ-6046	温川10	田辺市	中辺路町温川	温川10(Ⅱ-6046)
10666	Ⅱ-6047	温川11	田辺市	中辺路町温川	温川11(Ⅱ-6047)
10667	Ⅱ-6048	温川12	田辺市	中辺路町温川	温川12(Ⅱ-6048)
10668	Ⅱ-6049	温川13	田辺市	中辺路町温川	温川13(Ⅱ-6049)
10669	Ⅱ-6050	温川14	田辺市	中辺路町温川	温川14(Ⅱ-6050)
10670	Ⅱ-6051	温川15	田辺市	中辺路町温川	温川15(Ⅱ-6051)
10671	Ⅱ-6052	温川16	田辺市	中辺路町温川	温川16(Ⅱ-6052)
10672	Ⅱ-6054	福定4	田辺市	中辺路町福定	福定4(Ⅱ-6054)
10673	Ⅱ-6055	福定5	田辺市	中辺路町福定	福定5(Ⅱ-6055)
10674	Ⅱ-6056	福定6	田辺市	中辺路町福定	福定6(Ⅱ-6056)
10675	Ⅱ-6057	大川3	田辺市	中辺路町大川	大川3(Ⅱ-6057)
10676	Ⅱ-6062	大川8	田辺市	中辺路町大川	大川8(Ⅱ-6062)
10677	Ⅱ-6063	温川17	田辺市	中辺路町温川	温川17(Ⅱ-6063)
10678	Ⅱ-6064	福定7	田辺市	中辺路町福定	福定7(Ⅱ-6064)
10679	Ⅱ-6065	福定8	田辺市	中辺路町福定	福定8(Ⅱ-6065)
10680	Ⅱ-6066	大川9	田辺市	中辺路町大川	大川9(Ⅱ-6066)
10681	Ⅱ-6067	福定9	田辺市	中辺路町福定	福定9(Ⅱ-6067)
10682	Ⅱ-6068	大川10	田辺市	中辺路町大川	大川10(Ⅱ-6068)
10683	Ⅱ-6069	大川11	田辺市	中辺路町大川	大川11(Ⅱ-6069)
10684	Ⅱ-6070	大川12	田辺市	中辺路町大川	大川12(Ⅱ-6070)
10685	Ⅱ-6071	大川13	田辺市	中辺路町大川	大川13(Ⅱ-6071)
10686	Ⅱ-6072	大川14	田辺市	中辺路町大川	大川14(Ⅱ-6072)
10687	Ⅱ-6073	大川15	田辺市	中辺路町大川	大川15(Ⅱ-6073)
10688	Ⅱ-6074	福定10	田辺市	中辺路町福定	福定10(Ⅱ-6074)
10689	Ⅱ-6075	福定11	田辺市	中辺路町福定	福定11(Ⅱ-6075)
10690	Ⅱ-6076	近露峰3	田辺市	中辺路町近露	近露峰3(Ⅱ-6076)
10691	Ⅱ-6078	近露柿平1	田辺市	中辺路町近露	近露柿平1(Ⅱ-6078)
10692	Ⅱ-6079	大内川3	田辺市	中辺路町大内川	大内川3(Ⅱ-6079)
10693	Ⅱ-6083	熊野川5	田辺市	中辺路町熊野川	熊野川5(Ⅱ-6083)
10694	Ⅱ-6084	熊野川6	田辺市	中辺路町熊野川	熊野川6(Ⅱ-6084)
10695	Ⅱ-6085	熊野川7	田辺市	中辺路町熊野川	熊野川7(Ⅱ-6085)
10696	Ⅱ-6086	熊野川8	田辺市	中辺路町熊野川	熊野川8(Ⅱ-6086)
10697	Ⅱ-6087	熊野川9	田辺市	中辺路町熊野川	熊野川9(Ⅱ-6087)
10698	Ⅱ-6090	熊野川12	田辺市	中辺路町熊野川	熊野川12(Ⅱ-6090)
10699	Ⅱ-6091	熊野川13	田辺市	中辺路町熊野川	熊野川13(Ⅱ-6091)
10700	Ⅱ-6092	熊野川14	田辺市	中辺路町熊野川	熊野川14(Ⅱ-6092)
10701	Ⅱ-6093	熊野川15	田辺市	中辺路町小皆	熊野川15(Ⅱ-6093)
10702	Ⅱ-6094	熊野川16	田辺市	中辺路町小皆	熊野川16(Ⅱ-6094)
10703	Ⅱ-6095	熊野川17	田辺市	中辺路町熊野川	熊野川17(Ⅱ-6095)
10704	Ⅱ-6097	熊野川19	田辺市	中辺路町熊野川	熊野川19(Ⅱ-6097)
10705	Ⅱ-6098	熊野川20	田辺市	中辺路町熊野川	熊野川20(Ⅱ-6098)
10706	Ⅱ-6099	熊野川21	田辺市	中辺路町熊野川	熊野川21(Ⅱ-6099)
10707	Ⅱ-6100	水上11	田辺市	中辺路町小皆	水上11(Ⅱ-6100)
10708	Ⅱ-6101	川合	田辺市	中辺路町川合	川合(Ⅱ-6101)
10709	Ⅱ-6102	川合2	田辺市	中辺路町川合	川合2(Ⅱ-6102)
10710	Ⅱ-6103	川合3	田辺市	中辺路町川合	川合3(Ⅱ-6103)
10711	Ⅱ-6104	川合朝来平4	田辺市	中辺路町川合	川合朝来平4(Ⅱ-6104)
10712	Ⅱ-6105	小皆3	田辺市	中辺路町小皆	小皆3(Ⅱ-6105)
10713	Ⅱ-6106	栗栖川3	田辺市	中辺路町栗栖川	栗栖川3(Ⅱ-6106)
10714	Ⅱ-6107	栗栖川4	田辺市	中辺路町栗栖川	栗栖川4(Ⅱ-6107)
10715	Ⅱ-6108	栗栖川5	田辺市	中辺路町栗栖川	栗栖川5(Ⅱ-6108)
10716	Ⅱ-6109	栗栖川6	田辺市	中辺路町栗栖川	栗栖川6(Ⅱ-6109)
10717	Ⅱ-6110	栗栖川7	田辺市	中辺路町栗栖川	栗栖川7(Ⅱ-6110)
10718	Ⅱ-6111	栗栖川8	田辺市	中辺路町栗栖川	栗栖川8(Ⅱ-6111)
10719	Ⅱ-6112	栗栖川9	田辺市	中辺路町栗栖川	栗栖川9(Ⅱ-6112)
10720	Ⅱ-6113	栗栖川10	田辺市	中辺路町栗栖川	栗栖川10(Ⅱ-6113)
10721	Ⅱ-6114	栗栖川11	田辺市	中辺路町小皆	栗栖川11(Ⅱ-6114)
10722	Ⅱ-6115	栗栖川12	田辺市	中辺路町栗栖川	栗栖川12(Ⅱ-6115)
10723	Ⅱ-6116	小皆4	田辺市	中辺路町小皆	小皆4(Ⅱ-6116)
10724	Ⅱ-6117	栗栖川13	田辺市	中辺路町栗栖川	栗栖川13(Ⅱ-6117)
10725	Ⅱ-6118	小皆5	田辺市	中辺路町小皆	小皆5(Ⅱ-6118)
10726	Ⅱ-6119	小皆6	田辺市	中辺路町小皆	小皆6(Ⅱ-6119)

06-04-00 土砂災害警戒区域（急傾斜地の崩壊）

No	区域番号	区域名	市町村名	大字	区域名
10727	Ⅱ-6120	小菅7	田辺市	中辺路町小菅	小菅7(Ⅱ-6120)
10728	Ⅱ-6121	小菅8	田辺市	中辺路町小菅	小菅8(Ⅱ-6121)
10729	Ⅱ-6122	小菅9	田辺市	中辺路町小菅	小菅9(Ⅱ-6122)
10730	Ⅱ-6123	小菅10	田辺市	中辺路町小菅	小菅10(Ⅱ-6123)
10731	Ⅱ-6124	栗栖川14	田辺市	中辺路町小菅	栗栖川14(Ⅱ-6124)
10732	Ⅱ-6125	栗栖川15	田辺市	中辺路町小菅	栗栖川15(Ⅱ-6125)
10733	Ⅱ-6126	栗栖川16	田辺市	中辺路町栗栖川	栗栖川16(Ⅱ-6126)
10734	Ⅱ-6127	大川16	田辺市	中辺路町大川	大川16(Ⅱ-6127)
10735	Ⅱ-6128	大川17	田辺市	中辺路町大川	大川17(Ⅱ-6128)
10736	Ⅱ-6129	大川18	田辺市	中辺路町大川	大川18(Ⅱ-6129)
10737	Ⅱ-6130	大川19	田辺市	中辺路町大川	大川19(Ⅱ-6130)
10738	Ⅱ-6131	大川20	田辺市	中辺路町大川	大川20(Ⅱ-6131)
10739	Ⅱ-6132	川合4	田辺市	中辺路町川合	川合4(Ⅱ-6132)
10740	Ⅱ-6133	川合5	田辺市	中辺路町川合	川合5(Ⅱ-6133)
10741	Ⅱ-6134	川合6	田辺市	中辺路町川合	川合6(Ⅱ-6134)
10742	Ⅱ-6135	大川21	田辺市	中辺路町大川	大川21(Ⅱ-6135)
10743	Ⅱ-6136	大川22	田辺市	中辺路町大川	大川22(Ⅱ-6136)
10744	Ⅱ-6137	高原8	田辺市	中辺路町高原	高原8(Ⅱ-6137)
10745	Ⅱ-6138	高原9	田辺市	中辺路町高原	高原9(Ⅱ-6138)
10746	Ⅱ-6139	高原10	田辺市	中辺路町高原	高原10(Ⅱ-6139)
10747	Ⅱ-6140	高原11	田辺市	中辺路町高原	高原11(Ⅱ-6140)
10748	Ⅱ-6141	高原12	田辺市	中辺路町高原	高原12(Ⅱ-6141)
10749	Ⅱ-6142	高原13	田辺市	中辺路町高原	高原13(Ⅱ-6142)
10750	Ⅱ-6146	大内川9	田辺市	中辺路町大内川	大内川9(Ⅱ-6146)
10751	Ⅱ-6147	大内川10	田辺市	中辺路町大内川	大内川10(Ⅱ-6147)
10752	Ⅱ-6149	栗栖川17	田辺市	中辺路町栗栖川	栗栖川17(Ⅱ-6149)
10753	Ⅱ-6150	栗栖川18	田辺市	中辺路町栗栖川	栗栖川18(Ⅱ-6150)
10754	Ⅱ-6151	高原14	田辺市	中辺路町高原	高原14(Ⅱ-6151)
10755	Ⅱ-6152	高原15	田辺市	中辺路町高原	高原15(Ⅱ-6152)
10756	Ⅱ-6153	高原4	田辺市	中辺路町高原	高原4(Ⅱ-6153)
10757	Ⅱ-6154	高原5	田辺市	中辺路町高原	高原5(Ⅱ-6154)
10758	Ⅱ-6155	高原6	田辺市	中辺路町高原	高原6(Ⅱ-6155)
10759	Ⅱ-6156	栗栖川19	田辺市	中辺路町栗栖川	栗栖川19(Ⅱ-6156)
10760	Ⅱ-6157	栗栖川20	田辺市	中辺路町栗栖川	栗栖川20(Ⅱ-6157)
10761	Ⅱ-6158	栗栖川1	田辺市	中辺路町栗栖川	栗栖川1(Ⅱ-6158)
10762	Ⅱ-6159	栗栖川戸土	田辺市	中辺路町栗栖川	栗栖川戸土(Ⅱ-6159)
10763	Ⅱ-6160	栗栖川2	田辺市	中辺路町栗栖川	栗栖川2(Ⅱ-6160)
10764	Ⅱ-6161	高原7	田辺市	中辺路町高原	高原7(Ⅱ-6161)
10765	Ⅱ-6162	西谷2	田辺市	中辺路町西谷	西谷2(Ⅱ-6162)
10766	Ⅱ-6163	西谷3	田辺市	中辺路町西谷	西谷3(Ⅱ-6163)
10767	Ⅱ-6165	西谷5	田辺市	中辺路町西谷	西谷5(Ⅱ-6165)
10768	Ⅱ-6166	西谷6	田辺市	中辺路町西谷	西谷6(Ⅱ-6166)
10769	Ⅱ-6167	西谷7	田辺市	中辺路町西谷	西谷7(Ⅱ-6167)
10770	Ⅱ-6168	西谷8	田辺市	中辺路町西谷	西谷8(Ⅱ-6168)
10771	Ⅱ-6170	西谷日浦2	田辺市	中辺路町西谷	西谷日浦2(Ⅱ-6170)
10772	Ⅱ-6171	石船1	田辺市	中辺路町石船	石船1(Ⅱ-6171)
10773	Ⅱ-6172	石船2	田辺市	中辺路町石船	石船2(Ⅱ-6172)
10774	Ⅱ-6173	石船3	田辺市	中辺路町石船	石船3(Ⅱ-6173)
10775	Ⅱ-6174	石船4	田辺市	中辺路町石船	石船4(Ⅱ-6174)
10776	Ⅱ-6175	石船5	田辺市	中辺路町石船	石船5(Ⅱ-6175)
10777	Ⅱ-6177	石船7	田辺市	中辺路町石船	石船7(Ⅱ-6177)
10778	Ⅱ-6178	石船8	田辺市	中辺路町石船	石船8(Ⅱ-6178)
10779	Ⅱ-6179	石船9	田辺市	中辺路町石船	石船9(Ⅱ-6179)
10780	Ⅱ-6180	石船10	田辺市	中辺路町石船	石船10(Ⅱ-6180)
10781	Ⅱ-6181	大内川11	田辺市	中辺路町大内川	大内川11(Ⅱ-6181)
10782	Ⅱ-6182	大内川12	田辺市	中辺路町大内川	大内川12(Ⅱ-6182)
10783	Ⅱ-6183	大内川13	田辺市	中辺路町大内川	大内川13(Ⅱ-6183)
10784	Ⅱ-6184	大内川14	田辺市	中辺路町大内川	大内川14(Ⅱ-6184)
10785	Ⅱ-6185	大内川15	田辺市	中辺路町大内川	大内川15(Ⅱ-6185)
10786	Ⅱ-6186	大内川16	田辺市	中辺路町大内川	大内川16(Ⅱ-6186)
10787	Ⅱ-6187	大内川17	田辺市	中辺路町大内川	大内川17(Ⅱ-6187)
10788	Ⅱ-6188	大内川18	田辺市	中辺路町大内川	大内川18(Ⅱ-6188)
10789	Ⅱ-6189	大内川19	田辺市	中辺路町大内川	大内川19(Ⅱ-6189)
10790	Ⅱ-6190	大内川20	田辺市	中辺路町大内川	大内川20(Ⅱ-6190)
10791	Ⅱ-6192	石船12	田辺市	中辺路町石船	石船12(Ⅱ-6192)

06-04-00 土砂災害警戒区域（急傾斜地の崩壊）

No	区域番号	区域名	市町村名	大字	区域名
10792	Ⅱ-6194	石船中村1	田辺市	中辺路町石船	石船中村1(Ⅱ-6194)
10793	Ⅱ-6195	北郡2	田辺市	中辺路町北郡	北郡2(Ⅱ-6195)
10794	Ⅱ-6196	小松原5	田辺市	中辺路町小松原	小松原5(Ⅱ-6196)
10795	Ⅱ-6197	小松原6	田辺市	中辺路町小松原	小松原6(Ⅱ-6197)
10796	Ⅱ-6198	小松原7	田辺市	中辺路町小松原	小松原7(Ⅱ-6198)
10797	Ⅱ-6199	小松原8	田辺市	中辺路町小松原	小松原8(Ⅱ-6199)
10798	Ⅱ-6200	和田13	田辺市	和田	和田13(Ⅱ-6200)
10799	Ⅱ-6202	和田11	田辺市	和田	和田11(Ⅱ-6202)
10800	Ⅱ-6204	和田9	田辺市	和田	和田9(Ⅱ-6204)
10801	Ⅱ-6206	和田7	田辺市	和田	和田7(Ⅱ-6206)
10802	Ⅱ-6208	和田5	田辺市	和田	和田5(Ⅱ-6208)
10803	Ⅱ-6209	和田1	田辺市	和田	和田1(Ⅱ-6209)
10804	Ⅱ-6210	和田2	田辺市	和田	和田2(Ⅱ-6210)
10805	Ⅱ-6211	和田3	田辺市	和田	和田3(Ⅱ-6211)
10806	Ⅱ-6212	和田4	田辺市	和田	和田4(Ⅱ-6212)
10807	Ⅱ-6213	和田15	田辺市	和田	和田15(Ⅱ-6213)
10808	Ⅱ-6214	和田14	田辺市	和田	和田14(Ⅱ-6214)
10809	Ⅱ-6215	平瀬11	田辺市	平瀬	平瀬11(Ⅱ-6215)
10810	Ⅱ-6216	平瀬10	田辺市	平瀬	平瀬10(Ⅱ-6216)
10811	Ⅱ-6217	平瀬12	田辺市	平瀬	平瀬12(Ⅱ-6217)
10812	Ⅱ-6219	平瀬8	田辺市	平瀬	平瀬8(Ⅱ-6219)
10813	Ⅱ-6220	平瀬13	田辺市	平瀬	平瀬13(Ⅱ-6220)
10814	Ⅱ-6221	平瀬2	田辺市	平瀬	平瀬2(Ⅱ-6221)
10815	Ⅱ-6222	平瀬1	田辺市	平瀬	平瀬1(Ⅱ-6222)
10816	Ⅱ-6223	平瀬7	田辺市	平瀬	平瀬7(Ⅱ-6223)
10817	Ⅱ-6224	平瀬6	田辺市	平瀬	平瀬6(Ⅱ-6224)
10818	Ⅱ-6225	平瀬3	田辺市	平瀬	平瀬3(Ⅱ-6225)
10819	Ⅱ-6226	平瀬4	田辺市	平瀬	平瀬4(Ⅱ-6226)
10820	Ⅱ-6227	平瀬5	田辺市	平瀬	平瀬5(Ⅱ-6227)
10821	Ⅱ-6230	下川下5	田辺市	下川下	下川下5(Ⅱ-6230)
10822	Ⅱ-6232	下川下竹西14	田辺市	下川下	下川下竹西14(Ⅱ-6232)
10823	Ⅱ-6233	下川下竹西15	田辺市	下川下	下川下竹西15(Ⅱ-6233)
10824	Ⅱ-6234	下川下竹西12	田辺市	下川下	下川下竹西12(Ⅱ-6234)
10825	Ⅱ-6235	下川下竹西13	田辺市	下川下	下川下竹西13(Ⅱ-6235)
10826	Ⅱ-6237	下川下竹西11	田辺市	下川下	下川下竹西11(Ⅱ-6237)
10827	Ⅱ-6239	下川下竹西8	田辺市	下川下	下川下竹西8(Ⅱ-6239)
10828	Ⅱ-6240	下川下竹西4	田辺市	下川下	下川下竹西4(Ⅱ-6240)
10829	Ⅱ-6241	下川下竹西5	田辺市	下川下	下川下竹西5(Ⅱ-6241)
10830	Ⅱ-6243	下川下竹西6	田辺市	下川下	下川下竹西6(Ⅱ-6243)
10831	Ⅱ-6244	下川下竹西7	田辺市	下川下	下川下竹西7(Ⅱ-6244)
10832	Ⅱ-6245	下川下竹西1	田辺市	下川下	下川下竹西1(Ⅱ-6245)
10833	Ⅱ-6246	下川下竹西2	田辺市	下川下	下川下竹西2(Ⅱ-6246)
10834	Ⅱ-6247	下川下竹西3	田辺市	下川下	下川下竹西3(Ⅱ-6247)
10835	Ⅱ-6248	下川上安2	田辺市	下川上	下川上安2(Ⅱ-6248)
10836	Ⅱ-6251	下川上善九	田辺市	下川上	下川上善九(Ⅱ-6251)
10837	Ⅱ-6252	下川上苔口1	田辺市	下川上	下川上苔口1(Ⅱ-6252)
10838	Ⅱ-6253	下川上3	田辺市	下川上	下川上3(Ⅱ-6253)
10839	Ⅱ-6255	下川上1	田辺市	下川上	下川上1(Ⅱ-6255)
10840	Ⅱ-6256	下川下城戸3	田辺市	下川上	下川下城戸3(Ⅱ-6256)
10841	Ⅱ-6257	下川下城戸2	田辺市	下川上	下川下城戸2(Ⅱ-6257)
10842	Ⅱ-6258	下川下城戸1	田辺市	下川下	下川下城戸1(Ⅱ-6258)
10843	Ⅱ-6259	下川下2	田辺市	下川下	下川下2(Ⅱ-6259)
10844	Ⅱ-6260	下川下1	田辺市	下川下	下川下1(Ⅱ-6260)
10845	Ⅱ-6261	下川下中ノ番3	田辺市	下川下	下川下中ノ番3(Ⅱ-6261)
10846	Ⅱ-6262	下川下中ノ番2	田辺市	下川下	下川下中ノ番2(Ⅱ-6262)
10847	Ⅱ-6263	下川下中ノ番1	田辺市	下川下	下川下中ノ番1(Ⅱ-6263)
10848	Ⅱ-6264	下川下中ノ番4	田辺市	下川下	下川下中ノ番4(Ⅱ-6264)
10849	Ⅱ-6266	下川下上野2	田辺市	下川下	下川下上野2(Ⅱ-6266)
10850	Ⅱ-6268	鮎川藪尾1	田辺市	鮎川	鮎川藪尾1(Ⅱ-6268)
10851	Ⅱ-6269	鮎川藪尾3	田辺市	鮎川	鮎川藪尾3(Ⅱ-6269)
10852	Ⅱ-6270	鮎川向越2	田辺市	鮎川	鮎川向越2(Ⅱ-6270)
10853	Ⅱ-6271	鮎川向越3	田辺市	鮎川	鮎川向越3(Ⅱ-6271)
10854	Ⅱ-6272	鮎川向越4	田辺市	鮎川	鮎川向越4(Ⅱ-6272)
10855	Ⅱ-6273	鮎川向越1	田辺市	鮎川	鮎川向越1(Ⅱ-6273)
10856	Ⅱ-6274	鮎川宇立	田辺市	鮎川	鮎川宇立(Ⅱ-6274)

06-04-00 土砂災害警戒区域（急傾斜地の崩壊）

No	区域番号	区域名	市町村名	大字	区域名
10857	Ⅱ-6275	鮎川下附	田辺市	鮎川	鮎川下附(Ⅱ-6275)
10858	Ⅱ-6276	鮎川城ノ浦3	田辺市	鮎川	鮎川城ノ浦3(Ⅱ-6276)
10859	Ⅱ-6277	下平	田辺市	鮎川	下平(Ⅱ-6277)
10860	Ⅱ-6278	鮎川1	田辺市	鮎川	鮎川1(Ⅱ-6278)
10861	Ⅱ-6279	鮎川3	田辺市	鮎川	鮎川3(Ⅱ-6279)
10862	Ⅱ-6280	鮎川鉛山1	田辺市	鮎川	鮎川鉛山1(Ⅱ-6280)
10863	Ⅱ-6281	鮎川鉛山3	田辺市	鮎川	鮎川鉛山3(Ⅱ-6281)
10864	Ⅱ-6282	鮎川鉛山4	田辺市	鮎川	鮎川鉛山4(Ⅱ-6282)
10865	Ⅱ-6283	鮎川小川9	田辺市	鮎川	鮎川小川9(Ⅱ-6283)
10866	Ⅱ-6284	鮎川小川8	田辺市	鮎川	鮎川小川8(Ⅱ-6284)
10867	Ⅱ-6285	鮎川小川7	田辺市	鮎川	鮎川小川7(Ⅱ-6285)
10868	Ⅱ-6286	鮎川小川6	田辺市	鮎川	鮎川小川6(Ⅱ-6286)
10869	Ⅱ-6287	小川・鮎川小川5	田辺市	鮎川	小川・鮎川小川5(Ⅱ-6287)
10870	Ⅱ-6288	鮎川小川4	田辺市	鮎川	鮎川小川4(Ⅱ-6288)
10871	Ⅱ-6290	鮎川小川2	田辺市	鮎川	鮎川小川2(Ⅱ-6290)
10872	Ⅱ-6292	鮎川愛賀合5	田辺市	鮎川	鮎川愛賀合5(Ⅱ-6292)
10873	Ⅱ-6293	鮎川愛賀合4	田辺市	鮎川	鮎川愛賀合4(Ⅱ-6293)
10874	Ⅱ-6295	鮎川愛賀合1	田辺市	鮎川	鮎川愛賀合1(Ⅱ-6295)
10875	Ⅱ-6296	鮎川地ノ谷6	田辺市	鮎川	鮎川地ノ谷6(Ⅱ-6296)
10876	Ⅱ-6297	鮎川地ノ谷5	田辺市	鮎川	鮎川地ノ谷5(Ⅱ-6297)
10877	Ⅱ-6298	鮎川地ノ谷4	田辺市	鮎川	鮎川地ノ谷4(Ⅱ-6298)
10878	Ⅱ-6299	鮎川地ノ谷3	田辺市	鮎川	鮎川地ノ谷3(Ⅱ-6299)
10879	Ⅱ-6301	鮎川赤木1	田辺市	鮎川	鮎川赤木1(Ⅱ-6301)
10880	Ⅱ-6302	鮎川城ノ浦2	田辺市	鮎川	鮎川城ノ浦2(Ⅱ-6302)
10881	Ⅱ-6303	鮎川城ノ浦1	田辺市	鮎川	鮎川城ノ浦1(Ⅱ-6303)
10882	Ⅱ-6304	向山川根	田辺市	向山	向山川根(Ⅱ-6304)
10883	Ⅱ-6305	向山保平	田辺市	向山	向山保平(Ⅱ-6305)
10884	Ⅱ-6306	向山地下1	田辺市	向山	向山地下1(Ⅱ-6306)
10885	Ⅱ-6307	向山地下5	田辺市	向山	向山地下5(Ⅱ-6307)
10886	Ⅱ-6308	向山地下4	田辺市	向山	向山地下4(Ⅱ-6308)
10887	Ⅱ-6309	向山地下2	田辺市	向山	向山地下2(Ⅱ-6309)
10888	Ⅱ-6311	竹ノ平1	田辺市	竹ノ平	竹ノ平1(Ⅱ-6311)
10889	Ⅱ-6312	竹ノ平2	田辺市	竹ノ平	竹ノ平2(Ⅱ-6312)
10890	Ⅱ-6313	竹ノ平3	田辺市	竹ノ平	竹ノ平3(Ⅱ-6313)
10891	Ⅱ-6316	小谷2	田辺市	小谷	小谷2(Ⅱ-6316)
10892	Ⅱ-6317	小谷3	田辺市	小谷	小谷3(Ⅱ-6317)
10893	Ⅱ-6318	小谷4	田辺市	小谷	小谷4(Ⅱ-6318)
10894	Ⅱ-6319	小谷5	田辺市	小谷	小谷5(Ⅱ-6319)
10895	Ⅱ-6322	熊野21	田辺市	熊野	熊野21(Ⅱ-6322)
10896	Ⅱ-6325	熊野18	田辺市	熊野	熊野18(Ⅱ-6325)
10897	Ⅱ-6326	熊野17	田辺市	熊野	熊野17(Ⅱ-6326)
10898	Ⅱ-6327	熊野16	田辺市	熊野	熊野16(Ⅱ-6327)
10899	Ⅱ-6328	熊野15	田辺市	熊野	熊野15(Ⅱ-6328)
10900	Ⅱ-6329	熊野14	田辺市	熊野	熊野14(Ⅱ-6329)
10901	Ⅱ-6330	熊野13	田辺市	熊野	熊野13(Ⅱ-6330)
10902	Ⅱ-6331	熊野12	田辺市	熊野	熊野12(Ⅱ-6331)
10903	Ⅱ-6332	熊野11	田辺市	熊野	熊野11(Ⅱ-6332)
10904	Ⅱ-6333	熊野10	田辺市	熊野	熊野10(Ⅱ-6333)
10905	Ⅱ-6334	熊野9	田辺市	熊野	熊野9(Ⅱ-6334)
10906	Ⅱ-6335	熊野6	田辺市	熊野	熊野6(Ⅱ-6335)
10907	Ⅱ-6336	熊野5	田辺市	熊野	熊野5(Ⅱ-6336)
10908	Ⅱ-6337	熊野4	田辺市	熊野	熊野4(Ⅱ-6337)
10909	Ⅱ-6338	熊野3	田辺市	熊野	熊野3(Ⅱ-6338)
10910	Ⅱ-6340	熊野1	田辺市	熊野	熊野1(Ⅱ-6340)
10911	Ⅱ-6341	熊野23	田辺市	熊野	熊野23(Ⅱ-6341)
10912	Ⅱ-6342	熊野24	田辺市	熊野	熊野24(Ⅱ-6342)
10913	Ⅱ-6343	熊野26	田辺市	熊野	熊野26(Ⅱ-6343)
10914	Ⅱ-6344	熊野25	田辺市	熊野	熊野25(Ⅱ-6344)
10915	Ⅱ-6345	面川1	田辺市	面川	面川1(Ⅱ-6345)
10916	Ⅱ-6346	面川3	田辺市	面川	面川3(Ⅱ-6346)
10917	Ⅱ-6347	面川2	田辺市	面川	面川2(Ⅱ-6347)
10918	Ⅱ-6348	面川4	田辺市	面川	面川4(Ⅱ-6348)
10919	Ⅱ-6351	面川7	田辺市	面川	面川7(Ⅱ-6351)
10920	Ⅱ-6352	面川11	田辺市	面川	面川11(Ⅱ-6352)
10921	Ⅱ-6353	面川12	田辺市	面川	面川12(Ⅱ-6353)

06-04-00 土砂災害警戒区域（急傾斜地の崩壊）

No	区域番号	区域名	市町村名	大字	区域名
10922	Ⅱ-6355	面川14	田辺市	面川	面川14(Ⅱ-6355)
10923	Ⅱ-6356	面川10	田辺市	面川	面川10(Ⅱ-6356)
10924	Ⅱ-6357	面川9	田辺市	面川	面川9(Ⅱ-6357)
10925	Ⅱ-6358	面川8	田辺市	面川	面川8(Ⅱ-6358)
10926	Ⅱ-6359	木守4	田辺市	木守	木守4(Ⅱ-6359)
10927	Ⅱ-6360	木守1	田辺市	木守	木守1(Ⅱ-6360)
10928	Ⅱ-6361	木守2	田辺市	木守	木守2(Ⅱ-6361)
10929	Ⅱ-6362	木守3	田辺市	木守	木守3(Ⅱ-6362)
10930	Ⅱ-6363	合川1	田辺市	合川	合川1(Ⅱ-6363)
10931	Ⅱ-6364	合川2	田辺市	合川	合川2(Ⅱ-6364)
10932	Ⅱ-6366	合川10	田辺市	合川	合川10(Ⅱ-6366)
10933	Ⅱ-6368	下露1	田辺市	下露	下露1(Ⅱ-6368)
10934	Ⅱ-6372	谷野口3	田辺市	谷野口	谷野口3(Ⅱ-6372)
10935	Ⅱ-6374	谷野口5	田辺市	谷野口	谷野口5(Ⅱ-6374)
10936	Ⅱ-6375	谷野口7	田辺市	谷野口	谷野口7(Ⅱ-6375)
10937	Ⅱ-6377	谷野口8	田辺市	谷野口	谷野口8(Ⅱ-6377)
10938	Ⅱ-6378	谷野口11	田辺市	谷野口	谷野口11(Ⅱ-6378)
10939	Ⅱ-6379	谷野口10	田辺市	谷野口	谷野口10(Ⅱ-6379)
10940	Ⅱ-6380	谷野口9	田辺市	谷野口	谷野口9(Ⅱ-6380)
10941	Ⅱ-6381	谷野口12	田辺市	谷野口	谷野口12(Ⅱ-6381)
10942	Ⅱ-6382	谷野口13	田辺市	谷野口	谷野口13(Ⅱ-6382)
10943	Ⅱ-6383	串	田辺市	串	串(Ⅱ-6383)
10944	Ⅱ-6384	九川	田辺市	九川	九川(Ⅱ-6384)
10945	Ⅱ-6605	檜尾	田辺市	秋津川	檜尾(Ⅱ-6605)
10946	Ⅱ-6606	東郷	田辺市	上芳養	東郷(Ⅱ-6606)
10947	Ⅱ-6607	境	田辺市	芳養町	境(Ⅱ-6607)
10948	Ⅱ-6608	上三栖畑中1	田辺市	上三栖	上三栖畑中1(Ⅱ-6608)
10949	Ⅱ-6614	滝尻	田辺市	中辺路町栗栖川	滝尻(Ⅱ-6614)
10950	Ⅱ-6615	中平2	田辺市	中辺路町大川	中平2(Ⅱ-6615)
10951	Ⅱ-6616	大川2	田辺市	中辺路町大川	大川2(Ⅱ-6616)
10952	Ⅱ-6617	田ノ向	田辺市	中辺路町近露	田ノ向(Ⅱ-6617)
10953	Ⅱ-6618	寺前	田辺市	中辺路町温川	寺前(Ⅱ-6618)
10954	Ⅱ-6619	地下	田辺市	向山	地下(Ⅱ-6619)
10955	Ⅱ-6620	鮎川愛賀合3	田辺市	鮎川	鮎川愛賀合3(Ⅱ-6620)
10956	Ⅱ-8370	上番1	田辺市	本宮町三越	上番1(Ⅱ-8370)
10957	Ⅱ-8372	発心門	田辺市	本宮町三越	発心門(Ⅱ-8372)
10958	Ⅱ-8373	中下番2	田辺市	本宮町三越	中下番2(Ⅱ-8373)
10959	Ⅱ-8374	八木尾2	田辺市	本宮町切畑	八木尾2(Ⅱ-8374)
10960	Ⅱ-8375	八木尾3	田辺市	本宮町切畑	八木尾3(Ⅱ-8375)
10961	Ⅱ-8376	切畑4・切畑	田辺市	本宮町切畑	切畑4・切畑(Ⅱ-8376)
10962	Ⅱ-8377	切畑5・切畑	田辺市	本宮町切畑	切畑5・切畑(Ⅱ-8377)
10963	Ⅱ-8378	坂地2・坂地	田辺市	本宮町上切原	坂地2・坂地(Ⅱ-8378)
10964	Ⅱ-8379	上切原2	田辺市	本宮町上切原	上切原2(Ⅱ-8379)
10965	Ⅱ-8380	上切原3	田辺市	本宮町上切原	上切原3(Ⅱ-8380)
10966	Ⅱ-8381	竹の本2	田辺市	本宮町伏拝	竹の本2(Ⅱ-8381)
10967	Ⅱ-8382	伏拝2	田辺市	本宮町伏拝	伏拝2(Ⅱ-8382)
10968	Ⅱ-8383	吉ヶ谷	田辺市	本宮町大居	吉ヶ谷(Ⅱ-8383)
10969	Ⅱ-8384	一本松	田辺市	本宮町一本松	一本松(Ⅱ-8384)
10970	Ⅱ-8385	久保野1	田辺市	本宮町久保野	久保野1(Ⅱ-8385)
10971	Ⅱ-8386	久保野2	田辺市	本宮町久保野	久保野2(Ⅱ-8386)
10972	Ⅱ-8387	久保野3	田辺市	本宮町久保野	久保野3(Ⅱ-8387)
10973	Ⅱ-8390	久保野6	田辺市	本宮町久保野	久保野6(Ⅱ-8390)
10974	Ⅱ-8391	久保野7	田辺市	本宮町久保野	久保野7(Ⅱ-8391)
10975	Ⅱ-8392	下向	田辺市	本宮町大居	下向(Ⅱ-8392)
10976	Ⅱ-8393	中村地4	田辺市	本宮町本宮	中村地4(Ⅱ-8393)
10977	Ⅱ-8394	温水	田辺市	本宮町本宮	温水(Ⅱ-8394)
10978	Ⅱ-8395	大津荷	田辺市	本宮町大津荷	大津荷(Ⅱ-8395)
10979	Ⅱ-8396	下湯川6	田辺市	本宮町下湯川	下湯川6(Ⅱ-8396)
10980	Ⅱ-8397	下湯川7	田辺市	本宮町久保野	下湯川7(Ⅱ-8397)
10981	Ⅱ-8398	下湯川8	田辺市	本宮町久保野	下湯川8(Ⅱ-8398)
10982	Ⅱ-8401	中番2	田辺市	本宮町小々森	中番2(Ⅱ-8401)
10983	Ⅱ-8402	沖谷2	田辺市	本宮町皆地	沖谷2(Ⅱ-8402)
10984	Ⅱ-8403	皆地3	田辺市	本宮町皆地	皆地3(Ⅱ-8403)
10985	Ⅱ-8404	皆地4	田辺市	本宮町皆地	皆地4(Ⅱ-8404)
10986	Ⅱ-8405	大瀬	田辺市	本宮町大瀬	大瀬(Ⅱ-8405)

06-04-00 土砂災害警戒区域（急傾斜地の崩壊）

No	区域番号	区域名	市町村名	大字	区域名
10987	Ⅱ-8406	野竹2	田辺市	本宮町野竹	野竹2(Ⅱ-8406)
10988	Ⅱ-8407	野地平2	田辺市	本宮町皆瀬川	野地平2(Ⅱ-8407)
10989	Ⅱ-8408	下野峯2	田辺市	本宮町皆瀬川	下野峯2(Ⅱ-8408)
10990	Ⅱ-8409	皆瀬川1	田辺市	本宮町皆瀬川	皆瀬川1(Ⅱ-8409)
10991	Ⅱ-8410	皆瀬川2	田辺市	本宮町皆瀬川	皆瀬川2(Ⅱ-8410)
10992	Ⅱ-8411	田代2	田辺市	本宮町田代	田代2(Ⅱ-8411)
10993	Ⅱ-8412	和田平2	田辺市	本宮町東和田	和田平2(Ⅱ-8412)
10994	Ⅱ-8413	東和田	田辺市	本宮町東和田	東和田(Ⅱ-8413)
10995	Ⅱ-8414	静川1	田辺市	本宮町静川	静川1(Ⅱ-8414)
10996	Ⅱ-8415	小野	田辺市	本宮町静川	小野(Ⅱ-8415)
10997	Ⅱ-8416	平3	田辺市	本宮町静川	平3(Ⅱ-8416)
10998	Ⅱ-8417	平4	田辺市	本宮町静川	平4(Ⅱ-8417)
10999	Ⅱ-8419	白瀬2	田辺市	本宮町静川	白瀬2(Ⅱ-8419)
11000	Ⅱ-8420	白瀬3	田辺市	本宮町静川	白瀬3(Ⅱ-8420)
11001	Ⅱ-8421	蓑尾谷1	田辺市	本宮町蓑尾谷	蓑尾谷1(Ⅱ-8421)
11002	Ⅱ-8422	蓑尾谷2	田辺市	本宮町蓑尾谷	蓑尾谷2(Ⅱ-8422)
11003	Ⅱ-8449	竹の本1	田辺市	本宮町伏拝	竹の本1(Ⅱ-8449)
11004	Ⅱ-8450	清良坂	田辺市	本宮町伏拝	清良坂(Ⅱ-8450)
11005	Ⅱ-8451	伏拝1	田辺市	本宮町伏拝	伏拝1(Ⅱ-8451)
11006	Ⅱ-8452	八木尾1	田辺市	本宮町切畑	八木尾1(Ⅱ-8452)
11007	Ⅱ-8453	小森	田辺市	本宮町三越	小森(Ⅱ-8453)
11008	Ⅱ-8454	野平	田辺市	本宮町武住	野平(Ⅱ-8454)
11009	Ⅱ-8455	カジ田・湯峯	田辺市	本宮町湯峯	カジ田・湯峯(Ⅱ-8455)
11010	Ⅱ-8456	坊の原	田辺市	本宮町渡瀬	坊の原(Ⅱ-8456)
11011	Ⅱ-8457	小峠1	田辺市	本宮町渡瀬	小峠1(Ⅱ-8457)
11012	Ⅱ-8458	野口	田辺市	本宮町蓑尾谷	野口(Ⅱ-8458)
11013	Ⅱ-8459	小井平	田辺市	本宮町上大野	小井平(Ⅱ-8459)
11014	Ⅱ-8460	請川1	田辺市	本宮町耳打	請川1(Ⅱ-8460)
11015	Ⅱ-60001	上秋津左向谷13	田辺市	上秋津	上秋津左向谷13(Ⅱ-60001)
11016	Ⅱ-60002	上秋津左向谷14	田辺市	上秋津	上秋津左向谷14(Ⅱ-60002)
11017	Ⅱ-60003	上秋津久保田5	田辺市	上秋津	上秋津久保田5(Ⅱ-60003)
11018	Ⅱ-60004	上秋津久保田6	田辺市	上秋津	上秋津久保田6(Ⅱ-60004)
11019	Ⅱ-60005	上秋津久保田7	田辺市	上秋津	上秋津久保田7(Ⅱ-60005)
11020	Ⅱ-60006	上秋津久保田8	田辺市	上秋津	上秋津久保田8(Ⅱ-60006)
11021	Ⅱ-60008	上秋津久保田10	田辺市	上秋津	上秋津久保田10(Ⅱ-60008)
11022	Ⅱ-60009	上秋津久保田11	田辺市	上秋津	上秋津久保田11(Ⅱ-60009)
11023	Ⅱ-60011	上秋津平野3	田辺市	上秋津	上秋津平野3(Ⅱ-60011)
11024	Ⅱ-60013	上秋津久保田12	田辺市	上秋津	上秋津久保田12(Ⅱ-60013)
11025	Ⅱ-60014	上秋津久保田13	田辺市	上秋津	上秋津久保田13(Ⅱ-60014)
11026	Ⅱ-60015	上秋津久保田14	田辺市	上秋津	上秋津久保田14(Ⅱ-60015)
11027	Ⅱ-60016	上秋津久保田15	田辺市	上秋津	上秋津久保田15(Ⅱ-60016)
11028	Ⅱ-60017	上秋津杉ノ原7	田辺市	上秋津	上秋津杉ノ原7(Ⅱ-60017)
11029	Ⅱ-60018	上秋津杉ノ原8	田辺市	上秋津	上秋津杉ノ原8(Ⅱ-60018)
11030	Ⅱ-60019	上秋津河原2	田辺市	上秋津	上秋津河原2(Ⅱ-60019)
11031	Ⅱ-60024	上秋津奥畑2	田辺市	上秋津	上秋津奥畑2(Ⅱ-60024)
11032	Ⅱ-60025	上秋津久保田16	田辺市	上秋津	上秋津久保田16(Ⅱ-60025)
11033	Ⅱ-60026	上秋津久保田17	田辺市	上秋津	上秋津久保田17(Ⅱ-60026)
11034	Ⅱ-60027	上秋津久保田18	田辺市	上秋津	上秋津久保田18(Ⅱ-60027)
11035	Ⅱ-60028	上秋津久保田19	田辺市	上秋津	上秋津久保田19(Ⅱ-60028)
11036	Ⅱ-60030	上秋津久保田21	田辺市	上秋津	上秋津久保田21(Ⅱ-60030)
11037	Ⅱ-60031	上秋津久保田22	田辺市	上秋津	上秋津久保田22(Ⅱ-60031)
11038	Ⅱ-60032	上秋津久保田23	田辺市	上秋津	上秋津久保田23(Ⅱ-60032)
11039	Ⅱ-60034	上秋津久保田25	田辺市	上秋津	上秋津久保田25(Ⅱ-60034)
11040	Ⅱ-60035	上秋津久保田26	田辺市	上秋津	上秋津久保田26(Ⅱ-60035)
11041	Ⅱ-60036	上秋津久保田27	田辺市	上秋津	上秋津久保田27(Ⅱ-60036)
11042	Ⅱ-60037	中村地5	田辺市	本宮町本宮	中村地5(Ⅱ-60037)
11043	Ⅱ-60038	中村地6	田辺市	本宮町本宮	中村地6(Ⅱ-60038)
11044	Ⅱ-60039	温水3	田辺市	本宮町本宮	温水3(Ⅱ-60039)
11045	Ⅱ-60040	温水4	田辺市	本宮町本宮	温水4(Ⅱ-60040)
11046	Ⅱ-60044	本宮5	田辺市	本宮町本宮	本宮5(Ⅱ-60044)
11047	Ⅱ-60046	本宮7	田辺市	本宮町本宮	本宮7(Ⅱ-60046)
11048	Ⅱ-60048	本宮9	田辺市	本宮町本宮	本宮9(Ⅱ-60048)
11049	Ⅱ-60049	本宮10	田辺市	本宮町本宮	本宮10(Ⅱ-60049)
11050	Ⅱ-60052	小皆11	田辺市	中辺路町小皆	小皆11(Ⅱ-60052)
11051	Ⅱ-60053	小皆12	田辺市	中辺路町小皆	小皆12(Ⅱ-60053)

06-04-00 土砂災害警戒区域（急傾斜地の崩壊）

No	区域番号	区域名	市町村名	大字	区域名
11052	Ⅱ-60054	小皆13	田辺市	中辺路町小皆	小皆13(Ⅱ-60054)
11053	Ⅱ-60055	小皆14	田辺市	中辺路町小皆	小皆14(Ⅱ-60055)
11054	Ⅱ-60056	小皆左領2	田辺市	中辺路町小皆	小皆左領2(Ⅱ-60056)
11055	Ⅱ-60057	小皆左領3	田辺市	中辺路町小皆	小皆左領3(Ⅱ-60057)
11056	Ⅱ-60058	小皆左領4	田辺市	中辺路町小皆	小皆左領4(Ⅱ-60058)
11057	Ⅱ-60059	小皆15	田辺市	中辺路町小皆	小皆15(Ⅱ-60059)
11058	Ⅱ-60060	小皆16	田辺市	中辺路町小皆	小皆16(Ⅱ-60060)
11059	Ⅱ-60061	小皆17	田辺市	中辺路町小皆	小皆17(Ⅱ-60061)
11060	Ⅱ-60062	小皆18	田辺市	中辺路町小皆	小皆18(Ⅱ-60062)
11061	Ⅱ-60063	小皆19	田辺市	中辺路町小皆	小皆19(Ⅱ-60063)
11062	Ⅱ-60064	小皆20	田辺市	中辺路町小皆	小皆20(Ⅱ-60064)
11063	Ⅱ-60065	小皆21	田辺市	中辺路町小皆	小皆21(Ⅱ-60065)
11064	Ⅱ-60066	長野東原19	田辺市	長野	長野東原19(Ⅱ-60066)
11065	Ⅱ-60068	長野東原21	田辺市	長野	長野東原21(Ⅱ-60068)
11066	Ⅱ-60070	長野西原1	田辺市	長野	長野西原1(Ⅱ-60070)
11067	Ⅱ-60071	長野西原2	田辺市	長野	長野西原2(Ⅱ-60071)
11068	Ⅱ-60072	長野長尾4	田辺市	長野	長野長尾4(Ⅱ-60072)
11069	Ⅱ-60073	長野長尾5	田辺市	長野	長野長尾5(Ⅱ-60073)
11070	Ⅱ-60076	鮎川鉛山5	田辺市	鮎川	鮎川鉛山5(Ⅱ-60076)
11071	Ⅱ-60077	鮎川鉛山6	田辺市	鮎川	鮎川鉛山6(Ⅱ-60077)
11072	Ⅱ-60078	鮎川向越7	田辺市	鮎川	鮎川向越7(Ⅱ-60078)
11073	Ⅱ-60079	秋津川梶尾13	田辺市	秋津川	秋津川梶尾13(Ⅱ-60079)
11074	Ⅱ-60080	秋津川松本19	田辺市	秋津川	秋津川松本19(Ⅱ-60080)
11075	Ⅱ-60081	秋津川松本20	田辺市	秋津川	秋津川松本20(Ⅱ-60081)
11076	Ⅱ-60082	秋津川下崎15	田辺市	秋津川	秋津川下崎15(Ⅱ-60082)
11077	Ⅱ-60083	秋津川下崎16	田辺市	秋津川	秋津川下崎16(Ⅱ-60083)
11078	Ⅱ-60087	秋津川中村12	田辺市	秋津川	秋津川中村12(Ⅱ-60087)
11079	Ⅱ-60088	秋津川岡原7	田辺市	秋津川	秋津川岡原7(Ⅱ-60088)
11080	Ⅱ-60092	秋津川岡原11	田辺市	秋津川	秋津川岡原11(Ⅱ-60092)
11081	Ⅱ-60093	秋津川串崎4	田辺市	秋津川	秋津川串崎4(Ⅱ-60093)
11082	Ⅱ-60099	栗栖川21	田辺市	中辺路町栗栖川	栗栖川21(Ⅱ-60099)
11083	Ⅱ-60102	栗栖川23	田辺市	中辺路町栗栖川	栗栖川23(Ⅱ-60102)
11084	Ⅱ-60103	栗栖川24	田辺市	中辺路町栗栖川	栗栖川24(Ⅱ-60103)
11085	Ⅱ-60104	栗栖川25	田辺市	中辺路町栗栖川	栗栖川25(Ⅱ-60104)
11086	Ⅱ-60105	栗栖川26	田辺市	中辺路町栗栖川	栗栖川26(Ⅱ-60105)
11087	Ⅱ-60106	栗栖川27	田辺市	中辺路町栗栖川	栗栖川27(Ⅱ-60106)
11088	Ⅱ-60107	栗栖川28	田辺市	中辺路町栗栖川	栗栖川28(Ⅱ-60107)
11089	Ⅱ-60109	栗栖川30	田辺市	中辺路町栗栖川	栗栖川30(Ⅱ-60109)
11090	Ⅱ-60111	川合9	田辺市	中辺路町川合	川合9(Ⅱ-60111)
11091	Ⅱ-60113	川合11	田辺市	中辺路町川合	川合11(Ⅱ-60113)
11092	Ⅱ-60114	川合12	田辺市	中辺路町川合	川合12(Ⅱ-60114)
11093	Ⅱ-60117	川合13	田辺市	中辺路町川合	川合13(Ⅱ-60117)
11094	Ⅱ-60125	大居6	田辺市	本宮町大居	大居6(Ⅱ-60125)
11095	Ⅱ-60128	大居9	田辺市	本宮町大居	大居9(Ⅱ-60128)
11096	Ⅱ-60129	大居10	田辺市	本宮町大居	大居10(Ⅱ-60129)
11097	Ⅱ-60131	大居12	田辺市	本宮町大居	大居12(Ⅱ-60131)
11098	Ⅱ-60132	大居13	田辺市	本宮町大居	大居13(Ⅱ-60132)
11099	Ⅱ-60133	大居14	田辺市	本宮町大居	大居14(Ⅱ-60133)
11100	Ⅱ-60137	川合14	田辺市	中辺路町川合	川合14(Ⅱ-60137)
11101	Ⅱ-60138	川合15	田辺市	中辺路町川合	川合15(Ⅱ-60138)
11102	Ⅱ-60138	栗栖川30	田辺市	中辺路町栗栖川	栗栖川30(Ⅱ-60138)
11103	Ⅱ-60139	上芳養1	田辺市	上芳養	上芳養1(Ⅱ-60139)
11104	Ⅱ-60140	上芳養2	田辺市	上芳養	上芳養2(Ⅱ-60140)
11105	Ⅱ-60141	上芳養3	田辺市	上芳養	上芳養3(Ⅱ-60141)
11106	Ⅱ-60142	上芳養4	田辺市	上芳養	上芳養4(Ⅱ-60142)
11107	Ⅱ-60143	上芳養5	田辺市	上芳養	上芳養5(Ⅱ-60143)
11108	Ⅱ-60144	上芳養6	田辺市	上芳養	上芳養6(Ⅱ-60144)
11109	Ⅱ-60145	上芳養7	田辺市	上芳養	上芳養7(Ⅱ-60145)
11110	Ⅱ-60146	上芳養8	田辺市	上芳養	上芳養8(Ⅱ-60146)
11111	Ⅱ-60147	上芳養9	田辺市	上芳養	上芳養9(Ⅱ-60147)
11112	Ⅱ-60148	上芳養10	田辺市	上芳養	上芳養10(Ⅱ-60148)
11113	Ⅱ-60149	上芳養11	田辺市	上芳養	上芳養11(Ⅱ-60149)
11114	Ⅱ-60150	上芳養12	田辺市	上芳養	上芳養12(Ⅱ-60150)
11115	Ⅱ-60151	上芳養13	田辺市	上芳養	上芳養13(Ⅱ-60151)
11116	Ⅱ-60152	上芳養14	田辺市	上芳養	上芳養14(Ⅱ-60152)

06-04-00 土砂災害警戒区域（急傾斜地の崩壊）

No	区域番号	区域名	市町村名	大字	区域名
11117	Ⅱ-60153	上芳養15	田辺市	上芳養	上芳養15(Ⅱ-60153)
11118	Ⅱ-60154	上芳養16	田辺市	上芳養	上芳養16(Ⅱ-60154)
11119	Ⅱ-60155	上芳養17	田辺市	上芳養	上芳養17(Ⅱ-60155)
11120	Ⅱ-60156	上芳養18	田辺市	上芳養	上芳養18(Ⅱ-60156)
11121	Ⅱ-60157	上芳養19	田辺市	上芳養	上芳養19(Ⅱ-60157)
11122	Ⅱ-60158	上芳養20	田辺市	上芳養	上芳養20(Ⅱ-60158)
11123	Ⅱ-60159	上芳養21	田辺市	上芳養	上芳養21(Ⅱ-60159)
11124	Ⅱ-60161	上芳養23	田辺市	上芳養	上芳養23(Ⅱ-60161)
11125	Ⅱ-60162	上芳養24	田辺市	上芳養	上芳養24(Ⅱ-60162)
11126	Ⅱ-60163	上芳養25	田辺市	上芳養	上芳養25(Ⅱ-60163)
11127	Ⅱ-60164	上芳養26	田辺市	上芳養	上芳養26(Ⅱ-60164)
11128	Ⅱ-60165	上芳養27	田辺市	上芳養	上芳養27(Ⅱ-60165)
11129	Ⅱ-60167	上芳養29	田辺市	上芳養	上芳養29(Ⅱ-60167)
11130	Ⅱ-60168	上芳養30	田辺市	上芳養	上芳養30(Ⅱ-60168)
11131	Ⅱ-60169	上芳養31	田辺市	上芳養	上芳養31(Ⅱ-60169)
11132	Ⅱ-60170	上芳養32	田辺市	上芳養	上芳養32(Ⅱ-60170)
11133	Ⅱ-60171	上芳養33	田辺市	上芳養	上芳養33(Ⅱ-60171)
11134	Ⅱ-60172	上芳養34	田辺市	上芳養	上芳養34(Ⅱ-60172)
11135	Ⅱ-60173	上芳養35	田辺市	上芳養	上芳養35(Ⅱ-60173)
11136	Ⅱ-60174	上芳養36	田辺市	上芳養	上芳養36(Ⅱ-60174)
11137	Ⅱ-60175	上芳養37	田辺市	上芳養	上芳養37(Ⅱ-60175)
11138	Ⅱ-60177	上芳養39	田辺市	上芳養	上芳養39(Ⅱ-60177)
11139	Ⅱ-60178	上芳養40	田辺市	上芳養	上芳養40(Ⅱ-60178)
11140	Ⅱ-60180	上芳養42	田辺市	上芳養	上芳養42(Ⅱ-60180)
11141	Ⅱ-60181	上芳養43	田辺市	上芳養	上芳養43(Ⅱ-60181)
11142	Ⅱ-60182	上芳養44	田辺市	上芳養	上芳養44(Ⅱ-60182)
11143	Ⅱ-60183	上芳養45	田辺市	上芳養	上芳養45(Ⅱ-60183)
11144	Ⅱ-60185	上芳養47	田辺市	上芳養	上芳養47(Ⅱ-60185)
11145	Ⅱ-60186	上芳養48	田辺市	上芳養	上芳養48(Ⅱ-60186)
11146	Ⅱ-60187	上芳養49	田辺市	上芳養	上芳養49(Ⅱ-60187)
11147	Ⅱ-60188	上芳養50	田辺市	上芳養	上芳養50(Ⅱ-60188)
11148	Ⅱ-60189	上芳養51	田辺市	上芳養	上芳養51(Ⅱ-60189)
11149	Ⅱ-60190	上芳養52	田辺市	上芳養	上芳養52(Ⅱ-60190)
11150	Ⅱ-60191	上芳養53	田辺市	上芳養	上芳養53(Ⅱ-60191)
11151	Ⅱ-60192	上芳養54	田辺市	上芳養	上芳養54(Ⅱ-60192)
11152	Ⅱ-60193	上芳養55	田辺市	上芳養	上芳養55(Ⅱ-60193)
11153	Ⅱ-60194	上芳養56	田辺市	上芳養	上芳養56(Ⅱ-60194)
11154	Ⅱ-60195	上芳養57	田辺市	上芳養	上芳養57(Ⅱ-60195)
11155	Ⅱ-60253	湯ノ又上湯ノ又3	田辺市	龍神村湯ノ又	湯ノ又上湯ノ又3(Ⅱ-60253)
11156	Ⅱ-60254	湯ノ又国戸3	田辺市	龍神村湯ノ又	湯ノ又国戸3(Ⅱ-60254)
11157	Ⅱ-60255	湯ノ又国戸4	田辺市	龍神村湯ノ又	湯ノ又国戸4(Ⅱ-60255)
11158	Ⅱ-60256	上芳養58	田辺市	上芳養	上芳養58(Ⅱ-60256)
11159	Ⅱ-60258	上芳養60	田辺市	上芳養	上芳養60(Ⅱ-60258)
11160	Ⅱ-60260	上芳養62	田辺市	上芳養	上芳養62(Ⅱ-60260)
11161	Ⅱ-60263	上芳養65	田辺市	上芳養	上芳養65(Ⅱ-60263)
11162	Ⅱ-60264	上芳養66	田辺市	上芳養	上芳養66(Ⅱ-60264)
11163	Ⅱ-60265	上芳養67	田辺市	上芳養	上芳養67(Ⅱ-60265)
11164	Ⅱ-60268	上芳養70	田辺市	上芳養	上芳養70(Ⅱ-60268)
11165	Ⅱ-60270	上芳養72	田辺市	上芳養	上芳養72(Ⅱ-60270)
11166	Ⅱ-60271	上芳養73	田辺市	上芳養	上芳養73(Ⅱ-60271)
11167	Ⅱ-60272	上芳養74	田辺市	上芳養	上芳養74(Ⅱ-60272)
11168	Ⅱ-60273	上芳養75	田辺市	上芳養	上芳養75(Ⅱ-60273)
11169	Ⅱ-60274	上芳養76	田辺市	上芳養	上芳養76(Ⅱ-60274)
11170	Ⅱ-60275	上芳養77	田辺市	上芳養	上芳養77(Ⅱ-60275)
11171	Ⅱ-60276	上芳養78	田辺市	上芳養	上芳養78(Ⅱ-60276)
11172	Ⅱ-60277	上芳養79	田辺市	上芳養	上芳養79(Ⅱ-60277)
11173	Ⅱ-60278	上芳養80	田辺市	上芳養	上芳養80(Ⅱ-60278)
11174	Ⅱ-60279	上芳養81	田辺市	上芳養	上芳養81(Ⅱ-60279)
11175	Ⅱ-60280	上芳養82	田辺市	上芳養	上芳養82(Ⅱ-60280)
11176	Ⅱ-60281	上芳養83	田辺市	上芳養	上芳養83(Ⅱ-60281)
11177	Ⅱ-60282	上芳養84	田辺市	上芳養	上芳養84(Ⅱ-60282)
11178	Ⅱ-60283	上芳養85	田辺市	上芳養	上芳養85(Ⅱ-60283)
11179	Ⅱ-60284	上芳養86	田辺市	上芳養	上芳養86(Ⅱ-60284)
11180	Ⅱ-60285	上芳養87	田辺市	上芳養	上芳養87(Ⅱ-60285)
11181	Ⅱ-60286	上芳養88	田辺市	上芳養	上芳養88(Ⅱ-60286)

06-04-00 土砂災害警戒区域（急傾斜地の崩壊）

No	区域番号	区域名	市町村名	大字	区域名
11182	Ⅱ-60289	上芳養91	田辺市	上芳養	上芳養91(Ⅱ-60289)
11183	Ⅱ-60290	上芳養92	田辺市	上芳養	上芳養92(Ⅱ-60290)
11184	Ⅱ-60291	上芳養93	田辺市	上芳養	上芳養93(Ⅱ-60291)
11185	Ⅱ-60292	上芳養94	田辺市	上芳養	上芳養94(Ⅱ-60292)
11186	Ⅱ-60293	上芳養95	田辺市	上芳養	上芳養95(Ⅱ-60293)
11187	Ⅱ-60294	上芳養96	田辺市	上芳養	上芳養96(Ⅱ-60294)
11188	Ⅱ-60295	上芳養97	田辺市	上芳養	上芳養97(Ⅱ-60295)
11189	Ⅱ-60296	上芳養98	田辺市	上芳養	上芳養98(Ⅱ-60296)
11190	Ⅱ-60297	上芳養99	田辺市	上芳養	上芳養99(Ⅱ-60297)
11191	Ⅱ-60298	上芳養100	田辺市	上芳養	上芳養100(Ⅱ-60298)
11192	Ⅱ-60300	上芳養112	田辺市	上芳養	上芳養112(Ⅱ-60300)
11193	Ⅱ-60301	上芳養113	田辺市	上芳養	上芳養113(Ⅱ-60301)
11194	Ⅱ-60302	上芳養114	田辺市	上芳養	上芳養114(Ⅱ-60302)
11195	Ⅱ-60303	上芳養115	田辺市	上芳養	上芳養115(Ⅱ-60303)
11196	Ⅱ-60305	上芳養117	田辺市	上芳養	上芳養117(Ⅱ-60305)
11197	Ⅱ-60306	上芳養118	田辺市	上芳養	上芳養118(Ⅱ-60306)
11198	Ⅱ-60307	上芳養119	田辺市	上芳養	上芳養119(Ⅱ-60307)
11199	Ⅱ-60308	上芳養120	田辺市	上芳養	上芳養120(Ⅱ-60308)
11200	Ⅱ-60309	上芳養121	田辺市	上芳養	上芳養121(Ⅱ-60309)
11201	Ⅱ-60310	上芳養122	田辺市	上芳養	上芳養122(Ⅱ-60310)
11202	Ⅱ-60311	上芳養123	田辺市	上芳養	上芳養123(Ⅱ-60311)
11203	Ⅱ-60312	上芳養124	田辺市	上芳養	上芳養124(Ⅱ-60312)
11204	Ⅱ-60313	上芳養125	田辺市	上芳養	上芳養125(Ⅱ-60313)
11205	Ⅱ-60314	上芳養126	田辺市	上芳養	上芳養126(Ⅱ-60314)
11206	Ⅱ-60315	上芳養127	田辺市	上芳養	上芳養127(Ⅱ-60315)
11207	Ⅱ-60316	上芳養128	田辺市	上芳養	上芳養128(Ⅱ-60316)
11208	Ⅱ-60317	上芳養129	田辺市	上芳養	上芳養129(Ⅱ-60317)
11209	Ⅱ-60318	上芳養130	田辺市	上芳養	上芳養130(Ⅱ-60318)
11210	Ⅱ-60319	上芳養131	田辺市	上芳養	上芳養131(Ⅱ-60319)
11211	Ⅱ-60320	上芳養132	田辺市	上芳養	上芳養132(Ⅱ-60320)
11212	Ⅱ-60321	上芳養133	田辺市	上芳養	上芳養133(Ⅱ-60321)
11213	Ⅱ-60322	上芳養134	田辺市	上芳養	上芳養134(Ⅱ-60322)
11214	Ⅱ-60323	上芳養135	田辺市	上芳養	上芳養135(Ⅱ-60323)
11215	Ⅱ-60324	上芳養136	田辺市	上芳養	上芳養136(Ⅱ-60324)
11216	Ⅱ-60325	上芳養137	田辺市	上芳養	上芳養137(Ⅱ-60325)
11217	Ⅱ-60326	上芳養138	田辺市	上芳養	上芳養138(Ⅱ-60326)
11218	Ⅱ-60327	上芳養139	田辺市	上芳養	上芳養139(Ⅱ-60327)
11219	Ⅱ-60328	上芳養140	田辺市	上芳養	上芳養140(Ⅱ-60328)
11220	Ⅱ-60329	上芳養141	田辺市	上芳養	上芳養141(Ⅱ-60329)
11221	Ⅱ-60330	上芳養142	田辺市	上芳養	上芳養142(Ⅱ-60330)
11222	Ⅱ-60349	下川下(101)	田辺市	下川下	下川下(101)(Ⅱ-60349)
11223	Ⅱ-60350	下川下(102)	田辺市	下川下	下川下(102)(Ⅱ-60350)
11224	Ⅱ-60351	下川下(103)	田辺市	下川下	下川下(103)(Ⅱ-60351)
11225	Ⅱ-60352	下川下(104)	田辺市	下川下	下川下(104)(Ⅱ-60352)
11226	Ⅱ-60353	下川下(105)	田辺市	下川下	下川下(105)(Ⅱ-60353)
11227	Ⅱ-60354	下川下(106)	田辺市	下川下	下川下(106)(Ⅱ-60354)
11228	Ⅱ-60355	下川下(107)	田辺市	下川下	下川下(107)(Ⅱ-60355)
11229	Ⅱ-60365	中芳養小野9	田辺市	中芳養	中芳養小野9(Ⅱ-60365)
11230	Ⅱ-60366	中芳養小野10	田辺市	中芳養	中芳養小野10(Ⅱ-60366)
11231	Ⅱ-60367	中芳養小野13	田辺市	中芳養	中芳養小野13(Ⅱ-60367)
11232	Ⅱ-60368	中芳養小野14	田辺市	中芳養	中芳養小野14(Ⅱ-60368)
11233	Ⅱ-60369	中芳養小野15	田辺市	中芳養	中芳養小野15(Ⅱ-60369)
11234	Ⅱ-60370	中芳養小野16	田辺市	中芳養	中芳養小野16(Ⅱ-60370)
11235	Ⅱ-60371	中芳養小野11	田辺市	中芳養	中芳養小野11(Ⅱ-60371)
11236	Ⅱ-60372	中芳養小野12	田辺市	中芳養	中芳養小野12(Ⅱ-60372)
11237	Ⅱ-60373	中芳養平野3	田辺市	中芳養	中芳養平野3(Ⅱ-60373)
11238	Ⅱ-60375	中芳養平野5	田辺市	中芳養	中芳養平野5(Ⅱ-60375)
11239	Ⅱ-60376	中芳養平野7	田辺市	中芳養	中芳養平野7(Ⅱ-60376)
11240	Ⅱ-60377	中芳養平野6	田辺市	中芳養	中芳養平野6(Ⅱ-60377)
11241	Ⅱ-60379	中芳養西野6	田辺市	中芳養	中芳養西野6(Ⅱ-60379)
11242	Ⅱ-60381	中芳養田尻1	田辺市	中芳養	中芳養田尻1(Ⅱ-60381)
11243	Ⅱ-60383	中芳養田尻3	田辺市	中芳養	中芳養田尻3(Ⅱ-60383)
11244	Ⅱ-60385	中芳養林9	田辺市	中芳養	中芳養林9(Ⅱ-60385)
11245	Ⅱ-60386	中芳養林10	田辺市	中芳養	中芳養林10(Ⅱ-60386)
11246	Ⅱ-60389	中芳養林3	田辺市	中芳養	中芳養林3(Ⅱ-60389)

06-04-00 土砂災害警戒区域（急傾斜地の崩壊）

No	区域番号	区域名	市町村名	大字	区域名
11247	Ⅱ-60390	中芳養林13	田辺市	中芳養	中芳養林13(Ⅱ-60390)
11248	Ⅱ-60391	中芳養林14	田辺市	中芳養	中芳養林14(Ⅱ-60391)
11249	Ⅱ-60392	中芳養林4	田辺市	中芳養	中芳養林4(Ⅱ-60392)
11250	Ⅱ-60393	中芳養林5	田辺市	中芳養	中芳養林5(Ⅱ-60393)
11251	Ⅱ-60397	中芳養林15	田辺市	中芳養	中芳養林15(Ⅱ-60397)
11252	Ⅱ-60398	中芳養林16	田辺市	中芳養	中芳養林16(Ⅱ-60398)
11253	Ⅱ-60399	中芳養林17	田辺市	中芳養	中芳養林17(Ⅱ-60399)
11254	Ⅱ-60400	中芳養林18	田辺市	中芳養	中芳養林18(Ⅱ-60400)
11255	Ⅱ-60402	中芳養田尻6	田辺市	中芳養	中芳養田尻6(Ⅱ-60402)
11256	Ⅱ-60403	中芳養田尻7	田辺市	中芳養	中芳養田尻7(Ⅱ-60403)
11257	Ⅱ-60404	中芳養田尻8	田辺市	中芳養	中芳養田尻8(Ⅱ-60404)
11258	Ⅱ-60432	上芳養143	田辺市	上芳養	上芳養143(Ⅱ-60432)
11259	Ⅱ-60433	上芳養144	田辺市	上芳養	上芳養144(Ⅱ-60433)
11260	Ⅱ-60434	稲成町101	田辺市	稲成町	稲成町101(Ⅱ-60434)
11261	Ⅱ-60435	稲成町102	田辺市	稲成町	稲成町102(Ⅱ-60435)
11262	Ⅱ-60436	稲成町103	田辺市	稲成町	稲成町103(Ⅱ-60436)
11263	Ⅱ-60437	稲成町104	田辺市	稲成町	稲成町104(Ⅱ-60437)
11264	Ⅱ-60438	稲成町105	田辺市	稲成町	稲成町105(Ⅱ-60438)
11265	Ⅱ-60439	稲成町106	田辺市	稲成町	稲成町106(Ⅱ-60439)
11266	Ⅱ-60440	稲成町107	田辺市	稲成町	稲成町107(Ⅱ-60440)
11267	Ⅱ-60441	稲成町108	田辺市	稲成町	稲成町108(Ⅱ-60441)
11268	Ⅱ-60442	稲成町109	田辺市	稲成町	稲成町109(Ⅱ-60442)
11269	Ⅱ-60443	稲成町110	田辺市	稲成町	稲成町110(Ⅱ-60443)
11270	Ⅱ-60444	稲成町111	田辺市	稲成町	稲成町111(Ⅱ-60444)
11271	Ⅱ-60445	稲成町112	田辺市	稲成町	稲成町112(Ⅱ-60445)
11272	Ⅱ-60446	稲成町113	田辺市	稲成町	稲成町113(Ⅱ-60446)
11273	Ⅱ-60447	稲成町114	田辺市	稲成町	稲成町114(Ⅱ-60447)
11274	Ⅱ-60448	稲成町115	田辺市	稲成町	稲成町115(Ⅱ-60448)
11275	Ⅱ-60449	稲成町116	田辺市	稲成町	稲成町116(Ⅱ-60449)
11276	Ⅱ-60450	稲成町117	田辺市	稲成町	稲成町117(Ⅱ-60450)
11277	Ⅱ-60451	稲成町118	田辺市	稲成町	稲成町118(Ⅱ-60451)
11278	Ⅱ-60452	稲成町119	田辺市	稲成町	稲成町119(Ⅱ-60452)
11279	Ⅱ-60453	稲成町120	田辺市	稲成町	稲成町120(Ⅱ-60453)
11280	Ⅱ-60454	稲成町121	田辺市	稲成町	稲成町121(Ⅱ-60454)
11281	Ⅱ-60455	稲成町122	田辺市	稲成町	稲成町122(Ⅱ-60455)
11282	Ⅱ-60456	稲成町123	田辺市	稲成町	稲成町123(Ⅱ-60456)
11283	Ⅱ-60457	稲成町124	田辺市	稲成町	稲成町124(Ⅱ-60457)
11284	Ⅱ-60459	稲成町126	田辺市	稲成町	稲成町126(Ⅱ-60459)
11285	Ⅱ-60463	稲成町130	田辺市	稲成町	稲成町130(Ⅱ-60463)
11286	Ⅱ-60464	稲成町131	田辺市	稲成町	稲成町131(Ⅱ-60464)
11287	Ⅱ-60465	稲成町132	田辺市	稲成町	稲成町132(Ⅱ-60465)
11288	Ⅱ-60466	稲成町133	田辺市	稲成町	稲成町133(Ⅱ-60466)
11289	Ⅱ-60467	稲成町134	田辺市	稲成町	稲成町134(Ⅱ-60467)
11290	Ⅱ-60468	稲成町135	田辺市	稲成町	稲成町135(Ⅱ-60468)
11291	Ⅱ-60469	稲成町136	田辺市	稲成町	稲成町136(Ⅱ-60469)
11292	Ⅱ-60472	稲成町141	田辺市	稲成町	稲成町141(Ⅱ-60472)
11293	Ⅱ-60473	稲成町142	田辺市	稲成町	稲成町142(Ⅱ-60473)
11294	Ⅱ-60475	稲成町144	田辺市	稲成町	稲成町144(Ⅱ-60475)
11295	Ⅱ-60476	稲成町145	田辺市	稲成町	稲成町145(Ⅱ-60476)
11296	Ⅱ-60477	稲成町146	田辺市	稲成町	稲成町146(Ⅱ-60477)
11297	Ⅱ-60478	稲成町147	田辺市	稲成町	稲成町147(Ⅱ-60478)
11298	Ⅱ-60481	稲成町150	田辺市	稲成町	稲成町150(Ⅱ-60481)
11299	Ⅱ-60483	稲成町152	田辺市	稲成町	稲成町152(Ⅱ-60483)
11300	Ⅱ-60486	稲成町155	田辺市	稲成町	稲成町155(Ⅱ-60486)
11301	Ⅱ-60487	稲成町156	田辺市	稲成町	稲成町156(Ⅱ-60487)
11302	Ⅱ-60490	稲成町159	田辺市	稲成町	稲成町159(Ⅱ-60490)
11303	Ⅱ-60493	稲成町162	田辺市	稲成町	稲成町162(Ⅱ-60493)
11304	Ⅱ-60559	秋津町101	田辺市	秋津町	秋津町101(Ⅱ-60559)
11305	Ⅱ-60560	秋津町102	田辺市	秋津町	秋津町102(Ⅱ-60560)
11306	Ⅱ-60569	秋津町111	田辺市	秋津町	秋津町111(Ⅱ-60569)
11307	Ⅱ-60570	秋津町112	田辺市	秋津町	秋津町112(Ⅱ-60570)
11308	Ⅱ-60572	秋津町114	田辺市	秋津町	秋津町114(Ⅱ-60572)
11309	Ⅱ-60574	龍神村東1	田辺市	龍神村東	龍神村東1(Ⅱ-60574)
11310	Ⅱ-60575	龍神村東2	田辺市	龍神村東	龍神村東2(Ⅱ-60575)
11311	Ⅱ-60727	石船102	田辺市	中辺路町石船	石船102(Ⅱ-60727)

06-04-00 土砂災害警戒区域（急傾斜地の崩壊）

No	区域番号	区域名	市町村名	大字	区域名
11312	Ⅱ-60728	石船103	田辺市	中辺路町石船	石船103(Ⅱ-60728)
11313	Ⅱ-60729	石船104	田辺市	中辺路町石船	石船104(Ⅱ-60729)
11314	Ⅱ-60730	石船105	田辺市	中辺路町石船	石船105(Ⅱ-60730)
11315	Ⅱ-60731	石船106	田辺市	中辺路町石船	石船106(Ⅱ-60731)
11316	Ⅱ-60732	石船107	田辺市	中辺路町石船	石船107(Ⅱ-60732)
11317	Ⅱ-60733	石船108	田辺市	中辺路町石船	石船108(Ⅱ-60733)
11318	Ⅱ-60734	真砂101	田辺市	中辺路町真砂	真砂101(Ⅱ-60734)
11319	Ⅱ-60735	真砂102	田辺市	中辺路町真砂	真砂102(Ⅱ-60735)
11320	Ⅱ-60736	真砂103	田辺市	中辺路町真砂	真砂103(Ⅱ-60736)
11321	Ⅱ-60738	真砂105	田辺市	中辺路町真砂	真砂105(Ⅱ-60738)
11322	Ⅱ-60739	真砂106	田辺市	中辺路町真砂	真砂106(Ⅱ-60739)
11323	Ⅱ-60740	真砂107	田辺市	中辺路町真砂	真砂107(Ⅱ-60740)
11324	Ⅱ-60742	新庄101	田辺市	新庄町	新庄101(Ⅱ-60742)
11325	Ⅱ-60743	新庄102	田辺市	新庄町	新庄102(Ⅱ-60743)
11326	Ⅱ-60744	新庄103	田辺市	新庄町	新庄103(Ⅱ-60744)
11327	Ⅱ-60745	新庄104	田辺市	新庄町	新庄104(Ⅱ-60745)
11328	Ⅱ-60747	新庄106	田辺市	新庄町	新庄106(Ⅱ-60747)
11329	Ⅱ-60748	新庄107	田辺市	新庄町	新庄107(Ⅱ-60748)
11330	Ⅱ-60749	新庄108	田辺市	新庄町	新庄108(Ⅱ-60749)
11331	Ⅱ-60816	中辺路町近露(104)	田辺市	中辺路町近露	中辺路町近露(104)(Ⅱ-60816)
11332	Ⅱ-60817	中辺路町近露(105)	田辺市	中辺路町近露	中辺路町近露(105)(Ⅱ-60817)
11333	Ⅱ-60818	中辺路町近露(106)	田辺市	中辺路町近露	中辺路町近露(106)(Ⅱ-60818)
11334	Ⅱ-60819	中辺路町近露(107)	田辺市	中辺路町近露	中辺路町近露(107)(Ⅱ-60819)
11335	Ⅱ-60820	中辺路町近露(108)	田辺市	中辺路町近露	中辺路町近露(108)(Ⅱ-60820)
11336	Ⅱ-60821	中辺路町近露(109)	田辺市	中辺路町近露	中辺路町近露(109)(Ⅱ-60821)
11337	Ⅱ-60822	中辺路町近露(110)	田辺市	中辺路町近露	中辺路町近露(110)(Ⅱ-60822)
11338	Ⅱ-60823	中辺路町近露(111)	田辺市	中辺路町近露	中辺路町近露(111)(Ⅱ-60823)
11339	Ⅱ-60824	西(101)	田辺市	龍神村西	西(101)(Ⅱ-60824)
11340	Ⅱ-60825	殿原(101)	田辺市	龍神村殿原	殿原(101)(Ⅱ-60825)
11341	Ⅱ-60826	殿原(102)	田辺市	龍神村殿原	殿原(102)(Ⅱ-60826)
11342	Ⅱ-60887	新庄町(105)	田辺市	新庄町	新庄町(105)(Ⅱ-60887)
11343	Ⅱ-60890	新庄町(108)	田辺市	新庄町	新庄町(108)(Ⅱ-60890)
11344	Ⅱ-60892	新庄町(110)	田辺市	新庄町	新庄町(110)(Ⅱ-60892)
11345	Ⅱ-60893	新庄町(111)	田辺市	新庄町	新庄町(111)(Ⅱ-60893)
11346	Ⅱ-60895	新庄町(113)	田辺市	新庄町	新庄町(113)(Ⅱ-60895)
11347	Ⅱ-60901	新庄町(119)	田辺市	新庄町	新庄町(119)(Ⅱ-60901)
11348	Ⅱ-60903	新庄町(121)	田辺市	新庄町	新庄町(121)(Ⅱ-60903)
11349	Ⅱ-60904	新庄町(122)	田辺市	新庄町	新庄町(122)(Ⅱ-60904)
11350	Ⅱ-60905	新庄町(123)	田辺市	新庄町	新庄町(123)(Ⅱ-60905)
11351	Ⅱ-60906	新庄町(124)	田辺市	新庄町	新庄町(124)(Ⅱ-60906)
11352	Ⅱ-60908	新庄町(126)	田辺市	新庄町	新庄町(126)(Ⅱ-60908)
11353	Ⅱ-60913	新庄町(131)	田辺市	新庄町	新庄町(131)(Ⅱ-60913)
11354	Ⅱ-60915	新庄町(133)	田辺市	新庄町	新庄町(133)(Ⅱ-60915)
11355	Ⅱ-60916	新庄町(134)	田辺市	新庄町	新庄町(134)(Ⅱ-60916)
11356	Ⅱ-60919	新庄町(137)	田辺市	新庄町	新庄町(137)(Ⅱ-60919)
11357	Ⅱ-60920	新庄町(138)	田辺市	新庄町	新庄町(138)(Ⅱ-60920)
11358	Ⅱ-60921	新庄町(139)	田辺市	新庄町	新庄町(139)(Ⅱ-60921)
11359	Ⅱ-60922	新庄町(140)	田辺市	新庄町	新庄町(140)(Ⅱ-60922)
11360	Ⅱ-60924	新庄町(142)	田辺市	新庄町	新庄町(142)(Ⅱ-60924)
11361	Ⅱ-60930	新庄町(148)	田辺市	新庄町	新庄町(148)(Ⅱ-60930)
11362	Ⅱ-60932	新庄町(150)	田辺市	新庄町	新庄町(150)(Ⅱ-60932)
11363	Ⅱ-60934	新庄町(152)	田辺市	新庄町	新庄町(152)(Ⅱ-60934)
11364	Ⅱ-60935	新庄町(153)	田辺市	新庄町	新庄町(153)(Ⅱ-60935)
11365	Ⅱ-60936	新庄町(154)	田辺市	新庄町	新庄町(154)(Ⅱ-60936)
11366	Ⅱ-60938	新庄町(156)	田辺市	新庄町	新庄町(156)(Ⅱ-60938)
11367	Ⅱ-60941	大熊2	田辺市	龍神村龍神	大熊2(Ⅱ-60941)
11368	Ⅱ-60943	青田2	田辺市	龍神村龍神	青田2(Ⅱ-60943)
11369	Ⅱ-60946	上万呂3	田辺市	上万呂	上万呂3(Ⅱ-60946)
11370	Ⅱ-60950	中万呂8	田辺市	中万呂	中万呂8(Ⅱ-60950)
11371	Ⅱ-60954	下万呂4	田辺市	下万呂	下万呂4(Ⅱ-60954)
11372	Ⅱ-60955	下万呂5	田辺市	下万呂	下万呂5(Ⅱ-60955)
11373	Ⅱ-60959	下万呂9	田辺市	下万呂	下万呂9(Ⅱ-60959)
11374	Ⅱ-60962	福井(102)	田辺市	龍神村福井	福井(102)(Ⅱ-60962)
11375	Ⅱ-60963	福井(103)	田辺市	龍神村福井	福井(103)(Ⅱ-60963)
11376	Ⅱ-60964	福井(104)	田辺市	龍神村福井	福井(104)(Ⅱ-60964)

06-04-00 土砂災害警戒区域（急傾斜地の崩壊）

No	区域番号	区域名	市町村名	大字	区域名
11377	Ⅱ-60965	福井(105)	田辺市	龍神村福井	福井(105)(Ⅱ-60965)
11378	Ⅱ-60970	宮代(105)	田辺市	龍神村宮代	宮代(105)(Ⅱ-60970)
11379	Ⅱ-60971	宮代(106)	田辺市	龍神村宮代	宮代(106)(Ⅱ-60971)
11380	Ⅱ-60972	宮代(107)	田辺市	龍神村宮代	宮代(107)(Ⅱ-60972)
11381	Ⅱ-60973	宮代(108)	田辺市	龍神村宮代	宮代(108)(Ⅱ-60973)
11382	Ⅱ-60974	宮代(109)	田辺市	龍神村宮代	宮代(109)(Ⅱ-60974)
11383	Ⅱ-60975	宮代(110)	田辺市	龍神村宮代	宮代(110)(Ⅱ-60975)
11384	Ⅱ-60976	宮代(111)	田辺市	龍神村宮代	宮代(111)(Ⅱ-60976)
11385	Ⅱ-60977	宮代(112)	田辺市	龍神村宮代	宮代(112)(Ⅱ-60977)
11386	Ⅱ-60978	宮代(113)	田辺市	龍神村宮代	宮代(113)(Ⅱ-60978)
11387	Ⅱ-60981	安井(103)	田辺市	龍神村安井	安井(103)(Ⅱ-60981)
11388	Ⅱ-60982	柳瀬(101)	田辺市	龍神村柳瀬	柳瀬(101)(Ⅱ-60982)
11389	Ⅱ-60983	柳瀬(102)	田辺市	龍神村柳瀬	柳瀬(102)(Ⅱ-60983)
11390	Ⅱ-60984	柳瀬(103)	田辺市	龍神村柳瀬	柳瀬(103)(Ⅱ-60984)
11391	Ⅱ-60985	柳瀬(104)	田辺市	龍神村柳瀬	柳瀬(104)(Ⅱ-60985)
11392	Ⅱ-60991	串(101)	田辺市	串	串(101)(Ⅱ-60991)
11393	Ⅱ-60992	串(102)	田辺市	串	串(102)(Ⅱ-60992)
11394	Ⅱ-60993	串(103)	田辺市	串	串(103)(Ⅱ-60993)
11395	Ⅱ-60995	深谷(102)	田辺市	深谷	深谷(102)(Ⅱ-60995)
11396	Ⅱ-60996	深谷(103)	田辺市	深谷	深谷(103)(Ⅱ-60996)
11397	Ⅱ-60999	新庄町(180)	田辺市	新庄町	新庄町(180)(Ⅱ-60999)
11398	Ⅱ-61000	新庄町(181)	田辺市	新庄町	新庄町(181)(Ⅱ-61000)
11399	Ⅱ-61001	新庄町(182)	田辺市	新庄町	新庄町(182)(Ⅱ-61001)
11400	Ⅱ-61003	新庄町(185)	田辺市	新庄町	新庄町(185)(Ⅱ-61003)
11401	Ⅱ-61004	新庄町(186)	田辺市	新庄町	新庄町(186)(Ⅱ-61004)
11402	Ⅱ-61005	新庄町(187)	田辺市	新庄町	新庄町(187)(Ⅱ-61005)
11403	Ⅱ-61006	新庄町(188)	田辺市	新庄町	新庄町(188)(Ⅱ-61006)
11404	Ⅱ-61012	新庄町(194)	田辺市	新庄町	新庄町(194)(Ⅱ-61012)
11405	Ⅱ-61013	新庄町(195)	田辺市	新庄町	新庄町(195)(Ⅱ-61013)
11406	Ⅱ-61015	新庄町(197)	田辺市	新庄町	新庄町(197)(Ⅱ-61015)
11407	Ⅱ-61016	新庄町(199)	田辺市	新庄町	新庄町(199)(Ⅱ-61016)
11408	Ⅱ-61017	新庄町(200)	田辺市	新庄町	新庄町(200)(Ⅱ-61017)
11409	Ⅱ-61018	新庄町(201)	田辺市	新庄町	新庄町(201)(Ⅱ-61018)
11410	Ⅱ-61020	新庄町(203)	田辺市	新庄町	新庄町(203)(Ⅱ-61020)
11411	Ⅱ-61022	新庄町(205)	田辺市	新庄町	新庄町(205)(Ⅱ-61022)
11412	Ⅱ-61023	新庄町(206)	田辺市	新庄町	新庄町(206)(Ⅱ-61023)
11413	Ⅱ-61024	新庄町(207)	田辺市	新庄町	新庄町(207)(Ⅱ-61024)
11414	Ⅱ-61027	新庄町(214)	田辺市	新庄町	新庄町(214)(Ⅱ-61027)
11415	Ⅱ-61028	新庄町(215)	田辺市	新庄町	新庄町(215)(Ⅱ-61028)
11416	Ⅱ-61029	新庄町(216)	田辺市	新庄町	新庄町(216)(Ⅱ-61029)
11417	Ⅱ-61030	新庄町(218)	田辺市	新庄町	新庄町(218)(Ⅱ-61030)
11418	Ⅱ-61031	新庄町(219)	田辺市	新庄町	新庄町(219)(Ⅱ-61031)
11419	Ⅱ-61032	新庄町(220)	田辺市	新庄町	新庄町(220)(Ⅱ-61032)
11420	Ⅱ-61034	和田(101)	田辺市	和田	和田(101)(Ⅱ-61034)
11421	Ⅱ-61035	和田(102)	田辺市	和田	和田(102)(Ⅱ-61035)
11422	Ⅱ-61036	和田(103)	田辺市	和田	和田(103)(Ⅱ-61036)
11423	Ⅱ-61037	和田(104)	田辺市	和田	和田(104)(Ⅱ-61037)
11424	Ⅱ-61038	和田(105)	田辺市	和田	和田(105)(Ⅱ-61038)
11425	Ⅱ-61039	澤(101)	田辺市	中辺路町澤	澤(101)(Ⅱ-61039)
11426	Ⅱ-61040	澤(102)	田辺市	中辺路町澤	澤(102)(Ⅱ-61040)
11427	Ⅱ-61041	澤(103)	田辺市	中辺路町澤	澤(103)(Ⅱ-61041)
11428	Ⅱ-61042	熊野川(101)	田辺市	中辺路町熊野川	熊野川(101)(Ⅱ-61042)
11429	Ⅱ-61043	熊野川(102)	田辺市	中辺路町熊野川	熊野川(102)(Ⅱ-61043)
11430	Ⅱ-61044	熊野川(103)	田辺市	中辺路町熊野川	熊野川(103)(Ⅱ-61044)
11431	Ⅱ-61045	熊野川(104)	田辺市	中辺路町熊野川	熊野川(104)(Ⅱ-61045)
11432	Ⅱ-61046	熊野川(105)	田辺市	中辺路町熊野川	熊野川(105)(Ⅱ-61046)
11433	Ⅱ-61048	下川上(102)	田辺市	下川上	下川上(102)(Ⅱ-61048)
11434	Ⅱ-61049	下川上(103)	田辺市	下川上	下川上(103)(Ⅱ-61049)
11435	Ⅱ-61050	合川(101)	田辺市	合川	合川(101)(Ⅱ-61050)
11436	Ⅱ-61052	平瀬(101)	田辺市	平瀬	平瀬(101)(Ⅱ-61052)
11437	Ⅱ-61053	平瀬(102)	田辺市	平瀬	平瀬(102)(Ⅱ-61053)
11438	Ⅱ-61054	平瀬(103)	田辺市	平瀬	平瀬(103)(Ⅱ-61054)
11439	Ⅱ-61055	平瀬(104)	田辺市	平瀬	平瀬(104)(Ⅱ-61055)
11440	Ⅱ-61056	平瀬(105)	田辺市	平瀬	平瀬(105)(Ⅱ-61056)
11441	Ⅱ-61057	平瀬(106)	田辺市	平瀬	平瀬(106)(Ⅱ-61057)

06-04-00 土砂災害警戒区域（急傾斜地の崩壊）

No	区域番号	区域名	市町村名	大字	区域名
11442	Ⅱ-61058	平瀬(107)	田辺市	平瀬	平瀬(107)(Ⅱ-61058)
11443	Ⅱ-61059	平瀬(108)	田辺市	平瀬	平瀬(108)(Ⅱ-61059)
11444	Ⅱ-61060	面川(101)	田辺市	面川	面川(101)(Ⅱ-61060)
11445	Ⅱ-61061	面川(102)	田辺市	面川	面川(102)(Ⅱ-61061)
11446	Ⅱ-61062	面川(103)	田辺市	面川	面川(103)(Ⅱ-61062)
11447	Ⅱ-61063	福定(101)	田辺市	中辺路町福定	福定(101)(Ⅱ-61063)
11448	Ⅱ-61064	福定(102)	田辺市	中辺路町福定	福定(102)(Ⅱ-61064)
11449	Ⅱ-61065	福定(103)	田辺市	中辺路町福定	福定(103)(Ⅱ-61065)
11450	Ⅱ-61066	木守(101)	田辺市	木守	木守(101)(Ⅱ-61066)
11451	Ⅱ-61067	五味(101)	田辺市	五味	五味(101)(Ⅱ-61067)
11452	Ⅱ-61068	五味(102)	田辺市	五味	五味(102)(Ⅱ-61068)
11453	Ⅱ-61069	五味(103)	田辺市	五味	五味(103)(Ⅱ-61069)
11454	Ⅱ-61070	五味(104)	田辺市	五味	五味(104)(Ⅱ-61070)
11455	Ⅱ-61071	五味(105)	田辺市	五味	五味(105)(Ⅱ-61071)
11456	Ⅱ-61072	五味(106)	田辺市	五味	五味(106)(Ⅱ-61072)
11457	Ⅱ-61073	五味(107)	田辺市	五味	五味(107)(Ⅱ-61073)
11458	Ⅱ-61074	下露(101)	田辺市	下露	下露(101)(Ⅱ-61074)
11459	Ⅱ-61075	下露(102)	田辺市	下露	下露(102)(Ⅱ-61075)
11460	Ⅱ-61076	竹ノ平(101)	田辺市	竹ノ平	竹ノ平(101)(Ⅱ-61076)
11461	Ⅱ-61077	丹生ノ川(1)	田辺市	龍神村丹生ノ川	丹生ノ川(1)(Ⅱ-61077)
11462	Ⅱ-61078	丹生ノ川(2)	田辺市	龍神村丹生ノ川	丹生ノ川(2)(Ⅱ-61078)
11463	Ⅱ-61079	丹生ノ川(3)	田辺市	龍神村丹生ノ川	丹生ノ川(3)(Ⅱ-61079)
11464	Ⅱ-61080	丹生ノ川(4)	田辺市	龍神村丹生ノ川	丹生ノ川(4)(Ⅱ-61080)
11465	Ⅱ-61081	丹生ノ川(5)	田辺市	龍神村丹生ノ川	丹生ノ川(5)(Ⅱ-61081)
11466	Ⅱ-61082	小又川(1)	田辺市	龍神村小又川	小又川(1)(Ⅱ-61082)
11467	Ⅱ-61084	小又川(3)	田辺市	龍神村小又川	小又川(3)(Ⅱ-61084)
11468	Ⅱ-61085	小又川(4)	田辺市	龍神村小又川	小又川(4)(Ⅱ-61085)
11469	Ⅱ-61086	小又川(5)	田辺市	龍神村小又川	小又川(5)(Ⅱ-61086)
11470	Ⅱ-61106	広井原(101)	田辺市	龍神村広井原	広井原(101)(Ⅱ-61106)
11471	Ⅱ-61107	広井原(102)	田辺市	龍神村広井原	広井原(102)(Ⅱ-61107)
11472	Ⅱ-61108	広井原(103)	田辺市	龍神村広井原	広井原(103)(Ⅱ-61108)
11473	Ⅱ-61109	広井原(104)	田辺市	龍神村広井原	広井原(104)(Ⅱ-61109)
11474	Ⅱ-61110	広井原(105)	田辺市	龍神村広井原	広井原(105)(Ⅱ-61110)
11475	Ⅱ-61111	広井原(106)	田辺市	龍神村広井原	広井原(106)(Ⅱ-61111)
11476	Ⅱ-61116	下三栖(101)	田辺市	下三栖	下三栖(101)(Ⅱ-61116)
11477	Ⅱ-61117	下三栖(102)	田辺市	下三栖	下三栖(102)(Ⅱ-61117)
11478	Ⅱ-61118	下三栖(103)	田辺市	下三栖	下三栖(103)(Ⅱ-61118)
11479	Ⅱ-61120	下三栖(105)	田辺市	下三栖	下三栖(105)(Ⅱ-61120)
11480	Ⅱ-61122	下三栖(107)	田辺市	下三栖	下三栖(107)(Ⅱ-61122)
11481	Ⅱ-61124	下三栖(109)	田辺市	下三栖	下三栖(109)(Ⅱ-61124)
11482	Ⅱ-61125	下三栖(110)	田辺市	下三栖	下三栖(110)(Ⅱ-61125)
11483	Ⅱ-61126	下三栖(111)	田辺市	下三栖	下三栖(111)(Ⅱ-61126)
11484	Ⅱ-61130	下三栖(115)	田辺市	下三栖	下三栖(115)(Ⅱ-61130)
11485	Ⅱ-61132	下三栖(117)	田辺市	下三栖	下三栖(117)(Ⅱ-61132)
11486	Ⅱ-61133	下三栖(118)	田辺市	下三栖	下三栖(118)(Ⅱ-61133)
11487	Ⅱ-61134	下三栖(119)	田辺市	下三栖	下三栖(119)(Ⅱ-61134)
11488	Ⅱ-61135	下三栖(120)	田辺市	下三栖	下三栖(120)(Ⅱ-61135)
11489	Ⅱ-61137	下三栖(122)	田辺市	下三栖	下三栖(122)(Ⅱ-61137)
11490	Ⅱ-61138	下三栖(123)	田辺市	下三栖	下三栖(123)(Ⅱ-61138)
11491	Ⅱ-61139	下三栖(124)	田辺市	下三栖	下三栖(124)(Ⅱ-61139)
11492	Ⅱ-61142	下三栖(127)	田辺市	下三栖	下三栖(127)(Ⅱ-61142)
11493	Ⅱ-61143	下三栖(128)	田辺市	下三栖	下三栖(128)(Ⅱ-61143)
11494	Ⅱ-61145	下三栖(130)	田辺市	下三栖	下三栖(130)(Ⅱ-61145)
11495	Ⅱ-61146	下三栖(131)	田辺市	下三栖	下三栖(131)(Ⅱ-61146)
11496	Ⅱ-61147	内井川(101)	田辺市	中辺路町内井川	内井川(101)(Ⅱ-61147)
11497	Ⅱ-61148	内井川(102)	田辺市	中辺路町内井川	内井川(102)(Ⅱ-61148)
11498	Ⅱ-61149	内井川(103)	田辺市	中辺路町内井川	内井川(103)(Ⅱ-61149)
11499	Ⅱ-61150	野中(101)	田辺市	中辺路町野中	野中(101)(Ⅱ-61150)
11500	Ⅱ-61151	野中(102)	田辺市	中辺路町野中	野中(102)(Ⅱ-61151)
11501	Ⅱ-61152	野中(103)	田辺市	中辺路町野中	野中(103)(Ⅱ-61152)
11502	Ⅱ-61153	野中(104)	田辺市	中辺路町野中	野中(104)(Ⅱ-61153)
11503	Ⅱ-61154	野中(105)	田辺市	中辺路町野中	野中(105)(Ⅱ-61154)
11504	Ⅱ-61155	野中(106)	田辺市	中辺路町野中	野中(106)(Ⅱ-61155)
11505	Ⅱ-61156	野中(107)	田辺市	中辺路町野中	野中(107)(Ⅱ-61156)
11506	Ⅱ-61158	野中(109)	田辺市	中辺路町野中	野中(109)(Ⅱ-61158)

06-04-00 土砂災害警戒区域（急傾斜地の崩壊）

No	区域番号	区域名	市町村名	大字	区域名
11507	Ⅱ-61160	野中(111)	田辺市	中辺路町野中	野中(111)(Ⅱ-61160)
11508	Ⅱ-61161	伏菟野(101)	田辺市	伏菟野	伏菟野(101)(Ⅱ-61161)
11509	Ⅱ-61163	伏菟野(103)	田辺市	伏菟野	伏菟野(103)(Ⅱ-61163)
11510	Ⅱ-61164	伏菟野(104)	田辺市	伏菟野	伏菟野(104)(Ⅱ-61164)
11511	Ⅱ-61165	伏菟野(105)	田辺市	伏菟野	伏菟野(105)(Ⅱ-61165)
11512	Ⅱ-61166	伏菟野(106)	田辺市	伏菟野	伏菟野(106)(Ⅱ-61166)
11513	Ⅱ-61167	上野(101)	田辺市	上野	上野(101)(Ⅱ-61167)
11514	Ⅱ-61168	上野(102)	田辺市	上野	上野(102)(Ⅱ-61168)
11515	Ⅱ-61169	上野(103)	田辺市	上野	上野(103)(Ⅱ-61169)
11516	Ⅱ-61170	上野(104)	田辺市	上野	上野(104)(Ⅱ-61170)
11517	Ⅱ-61171	上野(105)	田辺市	上野	上野(105)(Ⅱ-61171)
11518	Ⅱ-61172	上野(106)	田辺市	上野	上野(106)(Ⅱ-61172)
11519	Ⅱ-61173	上野(107)	田辺市	上野	上野(107)(Ⅱ-61173)
11520	Ⅱ-61174	上野(108)	田辺市	上野	上野(108)(Ⅱ-61174)
11521	Ⅱ-61175	上野(109)	田辺市	上野	上野(109)(Ⅱ-61175)
11522	Ⅱ-61176	上野(110)	田辺市	上野	上野(110)(Ⅱ-61176)
11523	Ⅱ-61177	上野(111)	田辺市	上野	上野(111)(Ⅱ-61177)
11524	Ⅱ-61178	上野(112)	田辺市	上野	上野(112)(Ⅱ-61178)
11525	Ⅱ-61179	上野(113)	田辺市	上野	上野(113)(Ⅱ-61179)
11526	Ⅱ-61180	上野(114)	田辺市	上野	上野(114)(Ⅱ-61180)
11527	Ⅱ-61181	上野(115)	田辺市	上野	上野(115)(Ⅱ-61181)
11528	Ⅱ-61182	上野(116)	田辺市	上野	上野(116)(Ⅱ-61182)
11529	Ⅱ-61183	上野(117)	田辺市	上野	上野(117)(Ⅱ-61183)
11530	Ⅱ-61184	上野(118)	田辺市	上野	上野(118)(Ⅱ-61184)
11531	Ⅱ-61185	上野(119)	田辺市	上野	上野(119)(Ⅱ-61185)
11532	Ⅱ-61186	上野(120)	田辺市	上野	上野(120)(Ⅱ-61186)
11533	Ⅱ-61187	上野(121)	田辺市	上野	上野(121)(Ⅱ-61187)
11534	Ⅱ-61188	上野(122)	田辺市	上野	上野(122)(Ⅱ-61188)
11535	Ⅱ-61189	上野(123)	田辺市	上野	上野(123)(Ⅱ-61189)
11536	Ⅱ-61190	上野(124)	田辺市	上野	上野(124)(Ⅱ-61190)
11537	Ⅱ-61192	あけぼの(102)	田辺市	あけぼの	あけぼの(102)(Ⅱ-61192)
11538	Ⅱ-61197	南新万(104)	田辺市	南新万	南新万(104)(Ⅱ-61197)
11539	Ⅱ-61199	神子浜(102)	田辺市	神子浜	神子浜(102)(Ⅱ-61199)
11540	Ⅱ-61207	大川(101)	田辺市	中辺路町大川	大川(101)(Ⅱ-61207)
11541	Ⅱ-61209	大川(103)	田辺市	中辺路町大川	大川(103)(Ⅱ-61209)
11542	Ⅱ-61210	大川(104)	田辺市	中辺路町大川	大川(104)(Ⅱ-61210)
11543	Ⅱ-61212	大川(106)	田辺市	中辺路町大川	大川(106)(Ⅱ-61212)
11544	Ⅱ-61213	大川(107)	田辺市	中辺路町大川	大川(107)(Ⅱ-61213)
11545	Ⅱ-61214	大川(108)	田辺市	中辺路町大川	大川(108)(Ⅱ-61214)
11546	Ⅱ-61215	水上(101)	田辺市	中辺路町水上	水上(101)(Ⅱ-61215)
11547	Ⅱ-61216	水上(102)	田辺市	中辺路町水上	水上(102)(Ⅱ-61216)
11548	Ⅱ-61218	澤(105)	田辺市	中辺路町澤	澤(105)(Ⅱ-61218)
11549	Ⅱ-61219	澤(106)	田辺市	中辺路町澤	澤(106)(Ⅱ-61219)
11550	Ⅱ-61220	大内川(101)	田辺市	中辺路町大内川	大内川(101)(Ⅱ-61220)
11551	Ⅱ-61221	大内川(102)	田辺市	中辺路町大内川	大内川(102)(Ⅱ-61221)
11552	Ⅱ-61222	大内川(103)	田辺市	中辺路町大内川	大内川(103)(Ⅱ-61222)
11553	Ⅱ-61223	大内川(104)	田辺市	中辺路町大内川	大内川(104)(Ⅱ-61223)
11554	Ⅱ-61225	大内川(106)	田辺市	中辺路町大内川	大内川(106)(Ⅱ-61225)
11555	Ⅱ-61227	北郡(101)	田辺市	中辺路町北郡	北郡(101)(Ⅱ-61227)
11556	Ⅱ-61228	北郡(102)	田辺市	中辺路町北郡	北郡(102)(Ⅱ-61228)
11557	Ⅱ-61230	北郡(104)	田辺市	中辺路町北郡	北郡(104)(Ⅱ-61230)
11558	Ⅱ-61231	北郡(105)	田辺市	中辺路町北郡	北郡(105)(Ⅱ-61231)
11559	Ⅱ-61232	北郡(106)	田辺市	中辺路町北郡	北郡(106)(Ⅱ-61232)
11560	Ⅱ-61233	温川(101)	田辺市	中辺路町温川	温川(101)(Ⅱ-61233)
11561	Ⅱ-61234	温川(102)	田辺市	中辺路町温川	温川(102)(Ⅱ-61234)
11562	Ⅱ-61235	温川(103)	田辺市	中辺路町温川	温川(103)(Ⅱ-61235)
11563	Ⅱ-61236	温川(104)	田辺市	中辺路町温川	温川(104)(Ⅱ-61236)
11564	Ⅱ-61237	温川(105)	田辺市	中辺路町温川	温川(105)(Ⅱ-61237)
11565	Ⅱ-61238	温川(106)	田辺市	中辺路町温川	温川(106)(Ⅱ-61238)
11566	Ⅱ-61239	温川(107)	田辺市	中辺路町温川	温川(107)(Ⅱ-61239)
11567	Ⅱ-61240	温川(108)	田辺市	中辺路町温川	温川(108)(Ⅱ-61240)
11568	Ⅱ-61249	たきない町(109)	田辺市	たきない町	たきない町(109)(Ⅱ-61249)
11569	Ⅱ-61253	宝来町(102)	田辺市	宝来町	宝来町(102)(Ⅱ-61253)
11570	Ⅱ-61254	宝来町(103)	田辺市	宝来町	宝来町(103)(Ⅱ-61254)
11571	Ⅱ-61255	宝来町(104)	田辺市	宝来町	宝来町(104)(Ⅱ-61255)

06-04-00 土砂災害警戒区域（急傾斜地の崩壊）

No	区域番号	区域名	市町村名	大字	区域名
11572	Ⅱ-61259	宝来町(108)	田辺市	宝来町	宝来町(108)(Ⅱ-61259)
11573	Ⅱ-61260	宝来町(109)	田辺市	宝来町	宝来町(109)(Ⅱ-61260)
11574	Ⅱ-61261	西谷(101)	田辺市	中辺路町西谷	西谷(101)(Ⅱ-61261)
11575	Ⅱ-61262	西谷(102)	田辺市	中辺路町西谷	西谷(102)(Ⅱ-61262)
11576	Ⅱ-61263	西谷(103)	田辺市	中辺路町西谷	西谷(103)(Ⅱ-61263)
11577	Ⅱ-61264	西谷(104)	田辺市	中辺路町西谷	西谷(104)(Ⅱ-61264)
11578	Ⅱ-61265	西谷(105)	田辺市	中辺路町西谷	西谷(105)(Ⅱ-61265)
11579	Ⅱ-61266	西谷(106)	田辺市	中辺路町西谷	西谷(106)(Ⅱ-61266)
11580	Ⅱ-61267	西谷(107)	田辺市	中辺路町西谷	西谷(107)(Ⅱ-61267)
11581	Ⅱ-61268	西谷(108)	田辺市	中辺路町西谷	西谷(108)(Ⅱ-61268)
11582	Ⅱ-61270	北郡(108)	田辺市	中辺路町北郡	北郡(108)(Ⅱ-61270)
11583	Ⅱ-61271	北郡(109)	田辺市	中辺路町北郡	北郡(109)(Ⅱ-61271)
11584	Ⅱ-61272	北郡(110)	田辺市	中辺路町北郡	北郡(110)(Ⅱ-61272)
11585	Ⅱ-61273	北郡(111)	田辺市	中辺路町北郡	北郡(111)(Ⅱ-61273)
11586	Ⅱ-61274	北郡(112)	田辺市	中辺路町北郡	北郡(112)(Ⅱ-61274)
11587	Ⅱ-61280	上の山二丁目(102)	田辺市	上の山	上の山二丁目(102)(Ⅱ-61280)
11588	Ⅱ-61282	目良(104)	田辺市	目良	目良(104)(Ⅱ-61282)
11589	Ⅱ-61286	天神崎(101)	田辺市	天神崎	天神崎(101)(Ⅱ-61286)
11590	Ⅱ-61287	天神崎(102)	田辺市	天神崎	天神崎(102)(Ⅱ-61287)
11591	Ⅱ-61288	天神崎(103)	田辺市	天神崎	天神崎(103)(Ⅱ-61288)
11592	Ⅱ-61290	本宮町三越(101)	田辺市	本宮町三越	本宮町三越(101)(Ⅱ-61290)
11593	Ⅱ-61291	本宮町三越(102)	田辺市	本宮町三越	本宮町三越(102)(Ⅱ-61291)
11594	Ⅱ-61293	本宮町三越(107)	田辺市	本宮町三越	本宮町三越(107)(Ⅱ-61293)
11595	Ⅱ-61294	本宮町三越(110)	田辺市	本宮町三越	本宮町三越(110)(Ⅱ-61294)
11596	Ⅱ-61295	本宮町三越(111)	田辺市	本宮町三越	本宮町三越(111)(Ⅱ-61295)
11597	Ⅱ-61296	本宮町三越(114)	田辺市	本宮町三越	本宮町三越(114)(Ⅱ-61296)
11598	Ⅱ-61297	本宮町三越(116)	田辺市	本宮町三越	本宮町三越(116)(Ⅱ-61297)
11599	Ⅱ-61298	本宮町三越(117)	田辺市	本宮町三越	本宮町三越(117)(Ⅱ-61298)
11600	Ⅱ-61299	本宮町三越(119)	田辺市	本宮町三越	本宮町三越(119)(Ⅱ-61299)
11601	Ⅱ-61300	本宮町三越(120)	田辺市	本宮町三越	本宮町三越(120)(Ⅱ-61300)
11602	Ⅱ-61302	本宮町三越(122)	田辺市	本宮町三越	本宮町三越(122)(Ⅱ-61302)
11603	Ⅱ-61303	本宮町三越(123)	田辺市	本宮町三越	本宮町三越(123)(Ⅱ-61303)
11604	Ⅱ-61304	本宮町三越(124)	田辺市	本宮町三越	本宮町三越(124)(Ⅱ-61304)
11605	Ⅱ-61305	本宮町静川(101)	田辺市	本宮町静川	本宮町静川(101)(Ⅱ-61305)
11606	Ⅱ-61306	本宮町静川(102)	田辺市	本宮町静川	本宮町静川(102)(Ⅱ-61306)
11607	Ⅱ-61308	本宮町静川(105)	田辺市	本宮町静川	本宮町静川(105)(Ⅱ-61308)
11608	Ⅱ-61309	本宮町静川(109)	田辺市	本宮町静川	本宮町静川(109)(Ⅱ-61309)
11609	Ⅱ-61310	本宮町土河屋(101)	田辺市	本宮町土河屋	本宮町土河屋(101)(Ⅱ-61310)
11610	Ⅱ-61311	本宮町土河屋(102)	田辺市	本宮町土河屋	本宮町土河屋(102)(Ⅱ-61311)
11611	Ⅱ-61312	本宮町土河屋(103)	田辺市	本宮町土河屋	本宮町土河屋(103)(Ⅱ-61312)
11612	Ⅱ-61314	芳養町(101)	田辺市	芳養町	芳養町(101)(Ⅱ-61314)
11613	Ⅱ-61315	芳養町(102)	田辺市	芳養町	芳養町(102)(Ⅱ-61315)
11614	Ⅱ-61316	芳養町(103)	田辺市	芳養町	芳養町(103)(Ⅱ-61316)
11615	Ⅱ-61317	芳養町(104)	田辺市	芳養町	芳養町(104)(Ⅱ-61317)
11616	Ⅱ-61318	芳養町(105)	田辺市	芳養町	芳養町(105)(Ⅱ-61318)
11617	Ⅱ-61319	芳養町(106)	田辺市	芳養町	芳養町(106)(Ⅱ-61319)
11618	Ⅱ-61320	芳養町(107)	田辺市	芳養町	芳養町(107)(Ⅱ-61320)
11619	Ⅱ-61321	芳養町(108)	田辺市	芳養町	芳養町(108)(Ⅱ-61321)
11620	Ⅱ-61322	芳養町(109)	田辺市	芳養町	芳養町(109)(Ⅱ-61322)
11621	Ⅱ-61323	芳養町(110)	田辺市	芳養町	芳養町(110)(Ⅱ-61323)
11622	Ⅱ-61324	芳養町(111)	田辺市	芳養町	芳養町(111)(Ⅱ-61324)
11623	Ⅱ-61325	芳養町(112)	田辺市	芳養町	芳養町(112)(Ⅱ-61325)
11624	Ⅱ-61326	芳養町(113)	田辺市	芳養町	芳養町(113)(Ⅱ-61326)
11625	Ⅱ-61327	芳養町(114)	田辺市	芳養町	芳養町(114)(Ⅱ-61327)
11626	Ⅱ-61328	芳養町(115)	田辺市	芳養町	芳養町(115)(Ⅱ-61328)
11627	Ⅱ-61329	芳養町(116)	田辺市	芳養町	芳養町(116)(Ⅱ-61329)
11628	Ⅱ-61330	芳養町(117)	田辺市	芳養町	芳養町(117)(Ⅱ-61330)
11629	Ⅱ-61331	芳養町(118)	田辺市	芳養町	芳養町(118)(Ⅱ-61331)
11630	Ⅱ-61332	芳養町(119)	田辺市	芳養町	芳養町(119)(Ⅱ-61332)
11631	Ⅱ-61333	芳養町(120)	田辺市	芳養町	芳養町(120)(Ⅱ-61333)
11632	Ⅱ-61334	芳養町(121)	田辺市	芳養町	芳養町(121)(Ⅱ-61334)
11633	Ⅱ-61336	芳養町(123)	田辺市	芳養町	芳養町(123)(Ⅱ-61336)
11634	Ⅱ-61339	芳養町(126)	田辺市	芳養町	芳養町(126)(Ⅱ-61339)
11635	Ⅱ-61341	芳養町(128)	田辺市	芳養町	芳養町(128)(Ⅱ-61341)
11636	Ⅱ-61342	芳養町(129)	田辺市	芳養町	芳養町(129)(Ⅱ-61342)

06-04-00 土砂災害警戒区域（急傾斜地の崩壊）

No	区域番号	区域名	市町村名	大字	区域名
11637	Ⅱ-61343	芳養町(130)	田辺市	芳養町	芳養町(130)(Ⅱ-61343)
11638	Ⅱ-61345	芳養町(132)	田辺市	芳養町	芳養町(132)(Ⅱ-61345)
11639	Ⅱ-61346	芳養町(133)	田辺市	芳養町	芳養町(133)(Ⅱ-61346)
11640	Ⅱ-61347	芳養町(134)	田辺市	芳養町	芳養町(134)(Ⅱ-61347)
11641	Ⅱ-61348	芳養町(135)	田辺市	芳養町	芳養町(135)(Ⅱ-61348)
11642	Ⅱ-61349	芳養町(136)	田辺市	芳養町	芳養町(136)(Ⅱ-61349)
11643	Ⅱ-61351	芳養町(138)	田辺市	芳養町	芳養町(138)(Ⅱ-61351)
11644	Ⅱ-61352	芳養町(139)	田辺市	芳養町	芳養町(139)(Ⅱ-61352)
11645	Ⅱ-61353	芳養町(140)	田辺市	芳養町	芳養町(140)(Ⅱ-61353)
11646	Ⅱ-61354	芳養松原一丁目(101)	田辺市	芳養松原	芳養松原一丁目(101)(Ⅱ-61354)
11647	Ⅱ-61355	芳養松原二丁目(101)	田辺市	芳養松原	芳養松原二丁目(101)(Ⅱ-61355)
11648	Ⅱ-61359	芳養松原二丁目(105)	田辺市	芳養松原	芳養松原二丁目(105)(Ⅱ-61359)
11649	Ⅱ-61360	芳養松原二丁目(106)	田辺市	芳養松原	芳養松原二丁目(106)(Ⅱ-61360)
11650	Ⅱ-61368	湊(104)	田辺市	湊	湊(104)(Ⅱ-61368)
11651	Ⅱ-61369	湊(105)	田辺市	湊	湊(105)(Ⅱ-61369)
11652	Ⅱ-61374	神島台(105)	田辺市	神島台	神島台(105)(Ⅱ-61374)
11653	Ⅱ-61375	神島台(106)	田辺市	神島台	神島台(106)(Ⅱ-61375)
11654	Ⅱ-61376	切畑(101)	田辺市	本宮町切畑	切畑(101)(Ⅱ-61376)
11655	Ⅱ-61377	切畑(102)	田辺市	本宮町切畑	切畑(102)(Ⅱ-61377)
11656	Ⅱ-61378	切畑(103)	田辺市	本宮町切畑	切畑(103)(Ⅱ-61378)
11657	Ⅱ-61379	上切原(101)	田辺市	本宮町上切原	上切原(101)(Ⅱ-61379)
11658	Ⅱ-61380	一本松(101)	田辺市	本宮町一本松	一本松(101)(Ⅱ-61380)
11659	Ⅱ-61381	一本松(102)	田辺市	本宮町一本松	一本松(102)(Ⅱ-61381)
11660	Ⅱ-61382	大瀬(101)	田辺市	本宮町大瀬	大瀬(101)(Ⅱ-61382)
11661	Ⅱ-61384	武住(102)	田辺市	本宮町武住	武住(102)(Ⅱ-61384)
11662	Ⅱ-61385	武住(103)	田辺市	本宮町武住	武住(103)(Ⅱ-61385)
11663	Ⅱ-61386	武住(104)	田辺市	本宮町武住	武住(104)(Ⅱ-61386)
11664	Ⅱ-61387	皆地(101)	田辺市	本宮町皆地	皆地(101)(Ⅱ-61387)
11665	Ⅱ-61388	皆地(102)	田辺市	本宮町皆地	皆地(102)(Ⅱ-61388)
11666	Ⅱ-61389	皆地(103)	田辺市	本宮町皆地	皆地(103)(Ⅱ-61389)
11667	Ⅱ-61390	皆地(104)	田辺市	本宮町皆地	皆地(104)(Ⅱ-61390)
11668	Ⅱ-61393	小々森(101)	田辺市	本宮町小々森	小々森(101)(Ⅱ-61393)
11669	Ⅱ-61394	小々森(102)	田辺市	本宮町小々森	小々森(102)(Ⅱ-61394)
11670	Ⅱ-61395	小々森(103)	田辺市		小々森(103)(Ⅱ-61395)
11671	Ⅱ-61397	小々森(105)	田辺市		小々森(105)(Ⅱ-61397)
11672	Ⅱ-61398	高山(101)	田辺市	本宮町高山	高山(101)(Ⅱ-61398)
11673	Ⅱ-61399	高山(102)	田辺市	本宮町高山	高山(102)(Ⅱ-61399)
11674	Ⅱ-61400	高山(103)	田辺市	本宮町高山	高山(103)(Ⅱ-61400)
11675	Ⅱ-61402	高山(105)	田辺市	本宮町高山	高山(105)(Ⅱ-61402)
11676	Ⅱ-61403	高山(106)	田辺市	本宮町高山	高山(106)(Ⅱ-61403)
11677	Ⅱ-61404	小津荷(101)	田辺市	本宮町小津荷	小津荷(101)(Ⅱ-61404)
11678	Ⅱ-61406	小津荷(103)	田辺市	本宮町小津荷	小津荷(103)(Ⅱ-61406)
11679	Ⅱ-61407	大津荷(101)	田辺市	本宮町大津荷	大津荷(101)(Ⅱ-61407)
11680	Ⅱ-61469	檜葉(101)	田辺市	本宮町檜葉	檜葉(101)(Ⅱ-61469)
11681	Ⅱ-61470	檜葉(102)	田辺市	本宮町檜葉	檜葉(102)(Ⅱ-61470)
11682	Ⅱ-61471	檜葉(103)	田辺市		檜葉(103)(Ⅱ-61471)
11683	Ⅱ-61472	檜葉(104)	田辺市	本宮町檜葉	檜葉(104)(Ⅱ-61472)
11684	Ⅱ-61473	檜葉(105)	田辺市	本宮町檜葉	檜葉(105)(Ⅱ-61473)
11685	Ⅱ-61474	上大野(101)	田辺市	本宮町上大野	上大野(101)(Ⅱ-61474)
11686	Ⅱ-61475	上大野(102)	田辺市	本宮町上大野	上大野(102)(Ⅱ-61475)
11687	Ⅱ-61476	上大野(103)	田辺市	本宮町上大野	上大野(103)(Ⅱ-61476)
11688	Ⅱ-61477	上大野(104)	田辺市	本宮町上大野	上大野(104)(Ⅱ-61477)
11689	Ⅱ-61478	東和田(101)	田辺市	本宮町東和田	東和田(101)(Ⅱ-61478)
11690	Ⅱ-61479	渡瀬(101)	田辺市	本宮町渡瀬	渡瀬(101)(Ⅱ-61479)
11691	Ⅱ-61483	渡瀬(105)	田辺市	本宮町渡瀬	渡瀬(105)(Ⅱ-61483)
11692	Ⅱ-61484	渡瀬(106)	田辺市	本宮町渡瀬	渡瀬(106)(Ⅱ-61484)
11693	Ⅱ-61486	下湯川(101)	田辺市	本宮町下湯川	下湯川(101)(Ⅱ-61486)
11694	Ⅱ-61487	下湯川(102)	田辺市	本宮町下湯川	下湯川(102)(Ⅱ-61487)
11695	Ⅱ-61488	下湯川(103)	田辺市	本宮町下湯川	下湯川(103)(Ⅱ-61488)
11696	Ⅱ-61489	下湯川(104)	田辺市	本宮町下湯川	下湯川(104)(Ⅱ-61489)
11697	Ⅱ-61491	久保野(101)	田辺市	本宮町久保野	久保野(101)(Ⅱ-61491)
11698	Ⅱ-61492	久保野(102)	田辺市	本宮町久保野	久保野(102)(Ⅱ-61492)
11699	Ⅱ-61493	久保野(103)	田辺市	本宮町久保野	久保野(103)(Ⅱ-61493)
11700	Ⅱ-61495	久保野(105)	田辺市	本宮町久保野	久保野(105)(Ⅱ-61495)
11701	Ⅱ-61496	久保野(106)	田辺市	本宮町久保野	久保野(106)(Ⅱ-61496)

06-04-00 土砂災害警戒区域（急傾斜地の崩壊）

No	区域番号	区域名	市町村名	大字	区域名
11702	Ⅱ-61497	曲川(101)	田辺市	本宮町曲川	曲川(101)(Ⅱ-61497)
11703	Ⅱ-61498	曲川(102)	田辺市	本宮町曲川	曲川(102)(Ⅱ-61498)
11704	Ⅱ-61499	曲川(103)	田辺市	本宮町曲川	曲川(103)(Ⅱ-61499)
11705	Ⅱ-61500	曲川(104)	田辺市	本宮町曲川	曲川(104)(Ⅱ-61500)
11706	Ⅱ-61501	湯峯(101)	田辺市	本宮町湯峯	湯峯(101)(Ⅱ-61501)
11707	Ⅱ-61502	湯峯(102)	田辺市	本宮町湯峯	湯峯(102)(Ⅱ-61502)
11708	Ⅱ-61503	中三栖(101)	田辺市	中三栖	中三栖(101)(Ⅱ-61503)
11709	Ⅱ-61504	中三栖(102)	田辺市	中三栖	中三栖(102)(Ⅱ-61504)
11710	Ⅱ-61505	中三栖(103)	田辺市	中三栖	中三栖(103)(Ⅱ-61505)
11711	Ⅱ-61506	中三栖(104)	田辺市	中三栖	中三栖(104)(Ⅱ-61506)
11712	Ⅱ-61509	中三栖(107)	田辺市	中三栖	中三栖(107)(Ⅱ-61509)
11713	Ⅱ-61510	中三栖(108)	田辺市	中三栖	中三栖(108)(Ⅱ-61510)
11714	Ⅱ-61511	中三栖(109)	田辺市	中三栖	中三栖(109)(Ⅱ-61511)
11715	Ⅱ-61513	中三栖(111)	田辺市	中三栖	中三栖(111)(Ⅱ-61513)
11716	Ⅱ-61514	中三栖(112)	田辺市	中三栖	中三栖(112)(Ⅱ-61514)
11717	Ⅱ-61518	中三栖(116)	田辺市	中三栖	中三栖(116)(Ⅱ-61518)
11718	Ⅱ-61519	中三栖(117)	田辺市	中三栖	中三栖(117)(Ⅱ-61519)
11719	Ⅱ-61520	上三栖(101)	田辺市	上三栖	上三栖(101)(Ⅱ-61520)
11720	Ⅱ-61521	上三栖(102)	田辺市	上三栖	上三栖(102)(Ⅱ-61521)
11721	Ⅱ-61522	上三栖(103)	田辺市	上三栖	上三栖(103)(Ⅱ-61522)
11722	Ⅱ-61523	上三栖(104)	田辺市	上三栖	上三栖(104)(Ⅱ-61523)
11723	Ⅱ-61524	上三栖(105)	田辺市	上三栖	上三栖(105)(Ⅱ-61524)
11724	Ⅱ-61525	上三栖(106)	田辺市	上三栖	上三栖(106)(Ⅱ-61525)
11725	Ⅱ-61526	上三栖(107)	田辺市	上三栖	上三栖(107)(Ⅱ-61526)
11726	Ⅱ-61527	上三栖(108)	田辺市	上三栖	上三栖(108)(Ⅱ-61527)
11727	Ⅱ-61528	明洋一丁目(101)	田辺市	明洋	明洋一丁目(101)(Ⅱ-61528)
11728	Ⅱ-61529	明洋一丁目(102)	田辺市	明洋	明洋一丁目(102)(Ⅱ-61529)
11729	Ⅱ-61533	明洋一丁目(106)	田辺市	明洋	明洋一丁目(106)(Ⅱ-61533)
11730	Ⅱ-61535	明洋一丁目(108)	田辺市	明洋	明洋一丁目(108)(Ⅱ-61535)
11731	Ⅱ-61537	明洋一丁目(110)	田辺市	明洋	明洋一丁目(110)(Ⅱ-61537)
11732	Ⅱ-61538	明洋一丁目(111)	田辺市	明洋	明洋一丁目(111)(Ⅱ-61538)
11733	Ⅱ-61542	明洋二丁目(105)	田辺市	明洋	明洋二丁目(105)(Ⅱ-61542)
11734	Ⅱ-61544	明洋二丁目(107)	田辺市	明洋	明洋二丁目(107)(Ⅱ-61544)
11735	Ⅱ-61546	明洋三丁目(103)	田辺市	明洋	明洋三丁目(103)(Ⅱ-61546)
11736	Ⅱ-61548	上の山一丁目(104)	田辺市	上の山	上の山一丁目(104)(Ⅱ-61548)
11737	Ⅱ-61549	上の山一丁目(105)	田辺市	上の山	上の山一丁目(105)(Ⅱ-61549)
11738	Ⅱ-61550	上の山一丁目(106)	田辺市	上の山	上の山一丁目(106)(Ⅱ-61550)
11739	Ⅱ-61551	上の山一丁目(107)	田辺市	上の山	上の山一丁目(107)(Ⅱ-61551)
11740	Ⅱ-61552	上の山一丁目(108)	田辺市	上の山	上の山一丁目(108)(Ⅱ-61552)
11741	Ⅱ-61553	上の山二丁目(103)	田辺市	上の山	上の山二丁目(103)(Ⅱ-61553)
11742	Ⅱ-61556	目良(107)	田辺市	目良	目良(107)(Ⅱ-61556)
11743	Ⅱ-61558	目良(109)	田辺市	目良	目良(109)(Ⅱ-61558)
11744	Ⅱ-61561	天神崎(106)	田辺市	天神崎	天神崎(106)(Ⅱ-61561)
11745	Ⅱ-61562	天神崎(107)	田辺市	天神崎	天神崎(107)(Ⅱ-61562)
11746	Ⅱ-61563	天神崎(108)	田辺市	天神崎	天神崎(108)(Ⅱ-61563)
11747	Ⅱ-61566	天神崎(111)	田辺市	天神崎	天神崎(111)(Ⅱ-61566)
11748	Ⅱ-68461	上芳養(105)	田辺市	上芳養	上芳養(105)(Ⅱ-68461)
11749	Ⅱ-68462	上芳養(106)	田辺市	上芳養	上芳養(106)(Ⅱ-68462)
11750	Ⅱ-68463	上芳養(108)	田辺市	上芳養	上芳養(108)(Ⅱ-68463)
11751	Ⅱ-68464	上芳養(109)	田辺市	上芳養	上芳養(109)(Ⅱ-68464)
11752	Ⅱ-68465	上芳養(102)	田辺市	上芳養	上芳養(102)(Ⅱ-68465)
11753	Ⅱ-68466	上芳養(110)	田辺市	上芳養	上芳養(110)(Ⅱ-68466)
11754	Ⅲ-2656	小家小森4	田辺市	龍神村小家	小家小森4(Ⅲ-2656)
11755	Ⅲ-2659	殿原小森3	田辺市	龍神村宮代	殿原小森3(Ⅲ-2659)
11756	Ⅲ-2660	宮代中垣内	田辺市	龍神村宮代	宮代中垣内(Ⅲ-2660)
11757	Ⅲ-2661	宮代沢	田辺市	龍神村宮代	宮代沢(Ⅲ-2661)
11758	Ⅲ-2662	甲斐ノ川	田辺市	龍神村甲斐ノ川	甲斐ノ川(Ⅲ-2662)
11759	Ⅲ-2665	東栃久保	田辺市	龍神村東	東栃久保(Ⅲ-2665)
11760	Ⅲ-2676	柳瀬1	田辺市	龍神村柳瀬	柳瀬1(Ⅲ-2676)
11761	Ⅲ-3001	上芳養小垣10	田辺市	上芳養	上芳養小垣10(Ⅲ-3001)
11762	Ⅲ-3002	上芳養小垣11	田辺市	上芳養	上芳養小垣11(Ⅲ-3002)
11763	Ⅲ-3003	上芳養石神8	田辺市	上芳養	上芳養石神8(Ⅲ-3003)
11764	Ⅲ-3004	上芳養石神9	田辺市	上芳養	上芳養石神9(Ⅲ-3004)
11765	Ⅲ-3005	上芳養石神10	田辺市	上芳養	上芳養石神10(Ⅲ-3005)
11766	Ⅲ-3006	上芳養石神11	田辺市	上芳養	上芳養石神11(Ⅲ-3006)

06-04-00 土砂災害警戒区域（急傾斜地の崩壊）

No	区域番号	区域名	市町村名	大字	区域名
11767	Ⅲ-3007	上芳養石神12	田辺市	上芳養	上芳養石神12(Ⅲ-3007)
11768	Ⅲ-3008	上芳養小垣12	田辺市	上芳養	上芳養小垣12(Ⅲ-3008)
11769	Ⅲ-3009	上芳養小垣13	田辺市	上芳養	上芳養小垣13(Ⅲ-3009)
11770	Ⅲ-3010	上芳養小垣14	田辺市	上芳養	上芳養小垣14(Ⅲ-3010)
11771	Ⅲ-3011	上芳養小垣15	田辺市	上芳養	上芳養小垣15(Ⅲ-3011)
11772	Ⅲ-3012	上芳養知化地野1	田辺市	上芳養	上芳養知化地野1(Ⅲ-3012)
11773	Ⅲ-3013	上芳養知化地野2	田辺市	上芳養	上芳養知化地野2(Ⅲ-3013)
11774	Ⅲ-3014	上芳養西郷3	田辺市	上芳養	上芳養西郷3(Ⅲ-3014)
11775	Ⅲ-3015	上芳養西郷4	田辺市	上芳養	上芳養西郷4(Ⅲ-3015)
11776	Ⅲ-3016	上芳養東郷17	田辺市	上芳養	上芳養東郷17(Ⅲ-3016)
11777	Ⅲ-3017	上芳養加森1	田辺市	上芳養	上芳養加森1(Ⅲ-3017)
11778	Ⅲ-3018	上芳養加森2	田辺市	上芳養	上芳養加森2(Ⅲ-3018)
11779	Ⅲ-3020	上芳養東郷19	田辺市	上芳養	上芳養東郷19(Ⅲ-3020)
11780	Ⅲ-3022	上芳養東郷21	田辺市	上芳養	上芳養東郷21(Ⅲ-3022)
11781	Ⅲ-3023	上芳養皆平5	田辺市	上芳養	上芳養皆平5(Ⅲ-3023)
11782	Ⅲ-3025	上芳養皆平7	田辺市	上芳養	上芳養皆平7(Ⅲ-3025)
11783	Ⅲ-3026	上芳養古尾谷1	田辺市	上芳養	上芳養古尾谷1(Ⅲ-3026)
11784	Ⅲ-3027	上芳養古尾谷2	田辺市	上芳養	上芳養古尾谷2(Ⅲ-3027)
11785	Ⅲ-3028	上芳養古尾谷3	田辺市	上芳養	上芳養古尾谷3(Ⅲ-3028)
11786	Ⅲ-3029	上芳養古尾谷4	田辺市	上芳養	上芳養古尾谷4(Ⅲ-3029)
11787	Ⅲ-3030	上芳養古尾谷5	田辺市	上芳養	上芳養古尾谷5(Ⅲ-3030)
11788	Ⅲ-3031	上芳養木道4	田辺市	上芳養	上芳養木道4(Ⅲ-3031)
11789	Ⅲ-3032	上芳養木道5	田辺市	上芳養	上芳養木道5(Ⅲ-3032)
11790	Ⅲ-3037	稲成町平岩	田辺市	稲成町	稲成町平岩(Ⅲ-3037)
11791	Ⅲ-3038	芳養町団栗4	田辺市	芳養町	芳養町団栗4(Ⅲ-3038)
11792	Ⅲ-3040	稲成町谷上20	田辺市	稲成町	稲成町谷上20(Ⅲ-3040)
11793	Ⅲ-3041	稲成町谷上21	田辺市	稲成町	稲成町谷上21(Ⅲ-3041)
11794	Ⅲ-3042	稲成町谷上22	田辺市	稲成町	稲成町谷上22(Ⅲ-3042)
11795	Ⅲ-3047	芳養町大坊8	田辺市	芳養町	芳養町大坊8(Ⅲ-3047)
11796	Ⅲ-3053	稲成町谷下15	田辺市	稲成町	稲成町谷下15(Ⅲ-3053)
11797	Ⅲ-3056	上秋津岩内7	田辺市	上秋津	上秋津岩内7(Ⅲ-3056)
11798	Ⅲ-3057	秋津川櫻尾10	田辺市	上芳養	秋津川櫻尾10(Ⅲ-3057)
11799	Ⅲ-3058	秋津川櫻尾11	田辺市	秋津川	秋津川櫻尾11(Ⅲ-3058)
11800	Ⅲ-3060	秋津川宝栢6	田辺市	秋津川	秋津川宝栢6(Ⅲ-3060)
11801	Ⅲ-3061	秋津川宝栢7	田辺市	秋津川	秋津川宝栢7(Ⅲ-3061)
11802	Ⅲ-3062	秋津川松本8	田辺市	秋津川	秋津川松本8(Ⅲ-3062)
11803	Ⅲ-3063	秋津川松本9	田辺市	秋津川	秋津川松本9(Ⅲ-3063)
11804	Ⅲ-3064	秋津川松本10	田辺市	秋津川	秋津川松本10(Ⅲ-3064)
11805	Ⅲ-3065	秋津川松本11	田辺市	秋津川	秋津川松本11(Ⅲ-3065)
11806	Ⅲ-3066	秋津川松本12	田辺市	秋津川	秋津川松本12(Ⅲ-3066)
11807	Ⅲ-3067	秋津川松本13	田辺市	秋津川	秋津川松本13(Ⅲ-3067)
11808	Ⅲ-3068	秋津川松本14	田辺市	秋津川	秋津川松本14(Ⅲ-3068)
11809	Ⅲ-3069	秋津川下崎10	田辺市	秋津川	秋津川下崎10(Ⅲ-3069)
11810	Ⅲ-3071	秋津川下崎12	田辺市	秋津川	秋津川下崎12(Ⅲ-3071)
11811	Ⅲ-3072	秋津川松本15	田辺市	秋津川	秋津川松本15(Ⅲ-3072)
11812	Ⅲ-3073	秋津川下崎13	田辺市	秋津川	秋津川下崎13(Ⅲ-3073)
11813	Ⅲ-3074	秋津川杉ノ原	田辺市	秋津川	秋津川杉ノ原(Ⅲ-3074)
11814	Ⅲ-3075	秋津川大沢1	田辺市	秋津川	秋津川大沢1(Ⅲ-3075)
11815	Ⅲ-3077	秋津川大沢3	田辺市	秋津川	秋津川大沢3(Ⅲ-3077)
11816	Ⅲ-3080	秋津川前平16	田辺市	秋津川	秋津川前平16(Ⅲ-3080)
11817	Ⅲ-3081	秋津川前平17	田辺市	秋津川	秋津川前平17(Ⅲ-3081)
11818	Ⅲ-3082	秋津川前平18	田辺市	秋津川	秋津川前平18(Ⅲ-3082)
11819	Ⅲ-3083	秋津川竹藪7	田辺市	秋津川	秋津川竹藪7(Ⅲ-3083)
11820	Ⅲ-3084	秋津川竹藪8	田辺市	秋津川	秋津川竹藪8(Ⅲ-3084)
11821	Ⅲ-3085	秋津川竹藪9	田辺市	秋津川	秋津川竹藪9(Ⅲ-3085)
11822	Ⅲ-3086	秋津川竹藪10	田辺市	秋津川	秋津川竹藪10(Ⅲ-3086)
11823	Ⅲ-3087	秋津川竹藪11	田辺市	秋津川	秋津川竹藪11(Ⅲ-3087)
11824	Ⅲ-3088	秋津川竹藪12	田辺市	秋津川	秋津川竹藪12(Ⅲ-3088)
11825	Ⅲ-3089	秋津川竹藪13	田辺市	秋津川	秋津川竹藪13(Ⅲ-3089)
11826	Ⅲ-3090	秋津川竹藪14	田辺市	秋津川	秋津川竹藪14(Ⅲ-3090)
11827	Ⅲ-3091	秋津川竹藪15	田辺市	秋津川	秋津川竹藪15(Ⅲ-3091)
11828	Ⅲ-3092	秋津川竹藪16	田辺市	秋津川	秋津川竹藪16(Ⅲ-3092)
11829	Ⅲ-3093	秋津川中村6	田辺市	秋津川	秋津川中村6(Ⅲ-3093)
11830	Ⅲ-3094	秋津川中村7	田辺市	秋津川	秋津川中村7(Ⅲ-3094)
11831	Ⅲ-3095	秋津川中村8	田辺市	秋津川	秋津川中村8(Ⅲ-3095)

06-04-00 土砂災害警戒区域（急傾斜地の崩壊）

No	区域番号	区域名	市町村名	大字	区域名
11832	Ⅲ-3096	秋津川中村9	田辺市	秋津川	秋津川中村9(Ⅲ-3096)
11833	Ⅲ-3097	秋津川中村10	田辺市	秋津川	秋津川中村10(Ⅲ-3097)
11834	Ⅲ-3099	秋津川下村2	田辺市	秋津川	秋津川下村2(Ⅲ-3099)
11835	Ⅲ-3100	秋津川岡原2	田辺市	秋津川	秋津川岡原2(Ⅲ-3100)
11836	Ⅲ-3101	秋津川岡原3	田辺市	秋津川	秋津川岡原3(Ⅲ-3101)
11837	Ⅲ-3102	秋津川岡原4	田辺市	秋津川	秋津川岡原4(Ⅲ-3102)
11838	Ⅲ-3103	秋津川岡原5	田辺市	秋津川	秋津川岡原5(Ⅲ-3103)
11839	Ⅲ-3104	秋津川岡原6	田辺市	秋津川	秋津川岡原6(Ⅲ-3104)
11840	Ⅲ-3105	伏菟野見行4	田辺市	伏菟野	伏菟野見行4(Ⅲ-3105)
11841	Ⅲ-3108	長野東原5	田辺市	長野	長野東原5(Ⅲ-3108)
11842	Ⅲ-3109	長野東原6	田辺市	長野	長野東原6(Ⅲ-3109)
11843	Ⅲ-3110	長野東原7	田辺市	長野	長野東原7(Ⅲ-3110)
11844	Ⅲ-3111	長野東原8	田辺市	長野	長野東原8(Ⅲ-3111)
11845	Ⅲ-3112	長野東原9	田辺市	長野	長野東原9(Ⅲ-3112)
11846	Ⅲ-3113	長野東原10	田辺市	長野	長野東原10(Ⅲ-3113)
11847	Ⅲ-3114	長野東原11	田辺市	長野	長野東原11(Ⅲ-3114)
11848	Ⅲ-3115	上三栖坂本	田辺市	上三栖	上三栖坂本(Ⅲ-3115)
11849	Ⅲ-3118	長野長尾2	田辺市	長野	長野長尾2(Ⅲ-3118)
11850	Ⅲ-3119	長野長尾3	田辺市	長野	長野長尾3(Ⅲ-3119)
11851	Ⅲ-3124	上芳養西郷6	田辺市	上芳養	上芳養西郷6(Ⅲ-3124)
11852	Ⅲ-3125	上芳養西郷7	田辺市	上芳養	上芳養西郷7(Ⅲ-3125)
11853	Ⅲ-3126	上芳養西郷8	田辺市	上芳養	上芳養西郷8(Ⅲ-3126)
11854	Ⅲ-3127	上芳養西郷9	田辺市	上芳養	上芳養西郷9(Ⅲ-3127)
11855	Ⅲ-3129	上芳養下芝	田辺市	上芳養	上芳養下芝(Ⅲ-3129)
11856	Ⅲ-3131	上芳養下ノ口8	田辺市	上芳養	上芳養下ノ口8(Ⅲ-3131)
11857	Ⅲ-3132	上芳養下ノ口9	田辺市	上芳養	上芳養下ノ口9(Ⅲ-3132)
11858	Ⅲ-3133	上芳養下ノ口10	田辺市	上芳養	上芳養下ノ口10(Ⅲ-3133)
11859	Ⅲ-3134	上芳養日用1	田辺市	上芳養	上芳養日用1(Ⅲ-3134)
11860	Ⅲ-3137	中芳養小野6	田辺市	中芳養	中芳養小野6(Ⅲ-3137)
11861	Ⅲ-3138	中芳養小野7	田辺市	中芳養	中芳養小野7(Ⅲ-3138)
11862	Ⅲ-3139	中芳養小野8	田辺市	中芳養	中芳養小野8(Ⅲ-3139)
11863	Ⅲ-3140	中芳養西野1	田辺市	中芳養	中芳養西野1(Ⅲ-3140)
11864	Ⅲ-3146	中芳養西野4	田辺市	中芳養	中芳養西野4(Ⅲ-3146)
11865	Ⅲ-3150	芳養町尾崎2	田辺市	芳養町	芳養町尾崎2(Ⅲ-3150)
11866	Ⅲ-3151	芳養町田川5	田辺市	芳養町	芳養町田川5(Ⅲ-3151)
11867	Ⅲ-3154	中芳養尾崎3	田辺市	中芳養	中芳養尾崎3(Ⅲ-3154)
11868	Ⅲ-3156	芳養町原田垣内1	田辺市	芳養町	芳養町原田垣内1(Ⅲ-3156)
11869	Ⅲ-3157	芳養町原田垣内2	田辺市	芳養町	芳養町原田垣内2(Ⅲ-3157)
11870	Ⅲ-3158	芳養町原田垣内3	田辺市	芳養町	芳養町原田垣内3(Ⅲ-3158)
11871	Ⅲ-3160	芳養町田中14	田辺市	芳養町	芳養町田中14(Ⅲ-3160)
11872	Ⅲ-3162	中芳養原田垣内1	田辺市	中芳養	中芳養原田垣内1(Ⅲ-3162)
11873	Ⅲ-3163	中芳養原田垣内2	田辺市	中芳養	中芳養原田垣内2(Ⅲ-3163)
11874	Ⅲ-3172	芳養町松原2	田辺市	芳養町	芳養町松原2(Ⅲ-3172)
11875	Ⅲ-3174	芳養町松原4	田辺市	明洋	芳養町松原4(Ⅲ-3174)
11876	Ⅲ-3179	稲成町荒光7	田辺市	稲成町	稲成町荒光7(Ⅲ-3179)
11877	Ⅲ-3180	稲成町荒光8	田辺市	稲成町	稲成町荒光8(Ⅲ-3180)
11878	Ⅲ-3181	稲成町青木	田辺市	秋津町	稲成町青木(Ⅲ-3181)
11879	Ⅲ-3184	中万呂4	田辺市	中万呂	中万呂4(Ⅲ-3184)
11880	Ⅲ-3185	中万呂5	田辺市	中万呂	中万呂5(Ⅲ-3185)
11881	Ⅲ-3187	新庄町橋谷6	田辺市	あけぼの	新庄町橋谷6(Ⅲ-3187)
11882	Ⅲ-3188	新庄町橋谷7	田辺市	新庄町	新庄町橋谷7(Ⅲ-3188)
11883	Ⅲ-3190	元町文里一丁目	田辺市	文里	元町文里一丁目(Ⅲ-3190)
11884	Ⅲ-3191	上秋津藤谷1	田辺市	上秋津	上秋津藤谷1(Ⅲ-3191)
11885	Ⅲ-3192	上秋津藤谷2	田辺市	上秋津	上秋津藤谷2(Ⅲ-3192)
11886	Ⅲ-3196	上三栖小川谷1	田辺市	中三栖	上三栖小川谷1(Ⅲ-3196)
11887	Ⅲ-3197	上三栖小川谷2	田辺市	中三栖	上三栖小川谷2(Ⅲ-3197)
11888	Ⅲ-3199	上三栖小川谷4	田辺市	中三栖	上三栖小川谷4(Ⅲ-3199)
11889	Ⅲ-3201	上三栖小川谷6	田辺市	中三栖	上三栖小川谷6(Ⅲ-3201)
11890	Ⅲ-3205	上三栖小川谷10	田辺市	上野	上三栖小川谷10(Ⅲ-3205)
11891	Ⅲ-3209	下三栖三反田5	田辺市	下三栖	下三栖三反田5(Ⅲ-3209)
11892	Ⅲ-3211	下三栖企業団地1	田辺市	城山台	下三栖企業団地1(Ⅲ-3211)
11893	Ⅲ-3213	下三栖企業団地3	田辺市	下三栖	下三栖企業団地3(Ⅲ-3213)
11894	Ⅲ-3214	下三栖企業団地4	田辺市	城山台	下三栖企業団地4(Ⅲ-3214)
11895	Ⅲ-3216	新庄町長井谷1	田辺市	新庄町	新庄町長井谷1(Ⅲ-3216)
11896	Ⅲ-3219	新庄町跡之浦3	田辺市	新庄町	新庄町跡之浦3(Ⅲ-3219)

06-04-00 土砂災害警戒区域（急傾斜地の崩壊）

No	区域番号	区域名	市町村名	大字	区域名
11897	Ⅲ-3220	新庄町跡之浦4	田辺市	新庄町	新庄町跡之浦4(Ⅲ-3220)
11898	Ⅲ-3221	新庄町田鶴口3	田辺市	新庄町	新庄町田鶴口3(Ⅲ-3221)
11899	Ⅲ-3222	神島台2	田辺市	神島台	神島台2(Ⅲ-3222)
11900	Ⅲ-3223	新庄町滝内3	田辺市	新庄町	新庄町滝内3(Ⅲ-3223)
11901	Ⅲ-3224	たきない町2	田辺市	たきない町	たきない町2(Ⅲ-3224)
11902	Ⅲ-3225	たきない町3	田辺市	たきない町	たきない町3(Ⅲ-3225)
11903	Ⅲ-3226	新庄町滝内4	田辺市	新庄町	新庄町滝内4(Ⅲ-3226)
11904	Ⅲ-3227	新庄町滝内5	田辺市	新庄町	新庄町滝内5(Ⅲ-3227)
11905	Ⅲ-3231	新庄町内ノ浦4	田辺市	新庄町	新庄町内ノ浦4(Ⅲ-3231)
11906	Ⅲ-3234	新庄町内ノ浦7	田辺市	新庄町	新庄町内ノ浦7(Ⅲ-3234)
11907	Ⅲ-3236	新庄町内ノ浦9	田辺市	新庄町	新庄町内ノ浦9(Ⅲ-3236)
11908	Ⅲ-3237	新庄町内ノ浦10	田辺市	新庄町	新庄町内ノ浦10(Ⅲ-3237)
11909	Ⅲ-3238	新庄町内ノ浦11	田辺市	新庄町	新庄町内ノ浦11(Ⅲ-3238)
11910	Ⅲ-3239	新庄町内ノ浦12	田辺市	新庄町	新庄町内ノ浦12(Ⅲ-3239)
11911	Ⅲ-3240	新庄町鳥の巣5	田辺市	新庄町	新庄町鳥の巣5(Ⅲ-3240)
11912	Ⅲ-3359	温川栗垣内2	田辺市	中辺路町温川	温川栗垣内2(Ⅲ-3359)
11913	Ⅲ-3360	温川桑垣内	田辺市	中辺路町温川	温川桑垣内(Ⅲ-3360)
11914	Ⅲ-3361	温川下垣	田辺市	中辺路町内井川	温川下垣(Ⅲ-3361)
11915	Ⅲ-3362	温川中川	田辺市	中辺路町温川	温川中川(Ⅲ-3362)
11916	Ⅲ-3364	大川皆ノ川2	田辺市	中辺路町大川	大川皆ノ川2(Ⅲ-3364)
11917	Ⅲ-3367	熊野川船原1	田辺市	中辺路町熊野川	熊野川船原1(Ⅲ-3367)
11918	Ⅲ-3368	熊野川船原2	田辺市	中辺路町小皆	熊野川船原2(Ⅲ-3368)
11919	Ⅲ-3369	小皆小皆原	田辺市	中辺路町小皆	小皆小皆原(Ⅲ-3369)
11920	Ⅲ-3370	栗栖川新田1	田辺市	中辺路町栗栖川	栗栖川新田1(Ⅲ-3370)
11921	Ⅲ-3371	栗栖川新田2	田辺市	中辺路町栗栖川	栗栖川新田2(Ⅲ-3371)
11922	Ⅲ-3372	栗栖川新田3	田辺市	中辺路町栗栖川	栗栖川新田3(Ⅲ-3372)
11923	Ⅲ-3373	栗栖川新田4	田辺市	中辺路町栗栖川	栗栖川新田4(Ⅲ-3373)
11924	Ⅲ-3374	栗栖川下芝	田辺市	中辺路町栗栖川	栗栖川下芝(Ⅲ-3374)
11925	Ⅲ-3375	栗栖川視1	田辺市	中辺路町栗栖川	栗栖川視1(Ⅲ-3375)
11926	Ⅲ-3377	栗栖川上芝	田辺市	中辺路町栗栖川	栗栖川上芝(Ⅲ-3377)
11927	Ⅲ-3378	小皆十九川1	田辺市	中辺路町小皆	小皆十九川1(Ⅲ-3378)
11928	Ⅲ-3380	栗栖川峰	田辺市	中辺路町栗栖川	栗栖川峰(Ⅲ-3380)
11929	Ⅲ-3381	高原下谷	田辺市	中辺路町高原	高原下谷(Ⅲ-3381)
11930	Ⅲ-3385	福定宮ノ平2	田辺市	中辺路町福定	福定宮ノ平2(Ⅲ-3385)
11931	Ⅲ-3390	大川上地2	田辺市	中辺路町大川	大川上地2(Ⅲ-3390)
11932	Ⅲ-3393	大川長条垣内	田辺市	中辺路町川合	大川長条垣内(Ⅲ-3393)
11933	Ⅲ-3395	高原向田	田辺市	中辺路町高原	高原向田(Ⅲ-3395)
11934	Ⅲ-3396	川合向田	田辺市	中辺路町川合	川合向田(Ⅲ-3396)
11935	Ⅲ-3397	川合7	田辺市	中辺路町川合	川合7(Ⅲ-3397)
11936	Ⅲ-3398	川合8	田辺市	中辺路町川合	川合8(Ⅲ-3398)
11937	Ⅲ-3412	大内川立田8	田辺市	中辺路町大内川	大内川立田8(Ⅲ-3412)
11938	Ⅲ-3439	近露道中1	田辺市	中辺路町近露	近露道中1(Ⅲ-3439)
11939	Ⅲ-3440	近露城ノ峰4	田辺市	中辺路町近露	近露城ノ峰4(Ⅲ-3440)
11940	Ⅲ-3442	近露一里石5	田辺市	中辺路町近露	近露一里石5(Ⅲ-3442)
11941	Ⅲ-3445	近露木ノ下	田辺市	中辺路町近露	近露木ノ下(Ⅲ-3445)
11942	Ⅲ-3447	野中一里石2	田辺市	中辺路町近露	野中一里石2(Ⅲ-3447)
11943	Ⅲ-3449	野中一里石4	田辺市	中辺路町野中	野中一里石4(Ⅲ-3449)
11944	Ⅲ-3454	近露関ノ平3	田辺市	中辺路町近露	近露関ノ平3(Ⅲ-3454)
11945	Ⅲ-3461	北郡津越1	田辺市	中辺路町北郡	北郡津越1(Ⅲ-3461)
11946	Ⅲ-3466	北郡下地1	田辺市	中辺路町北郡	北郡下地1(Ⅲ-3466)
11947	Ⅲ-3478	野中上向井1	田辺市	中辺路町野中	野中上向井1(Ⅲ-3478)
11948	Ⅲ-3494	野中裏地6	田辺市	中辺路町野中	野中裏地6(Ⅲ-3494)
11949	Ⅲ-3495	野中大畑3	田辺市	中辺路町野中	野中大畑3(Ⅲ-3495)
11950	Ⅲ-3518	和田宇井郷3	田辺市	和田	和田宇井郷3(Ⅲ-3518)
11951	Ⅲ-3522	和田野首4	田辺市	和田	和田野首4(Ⅲ-3522)
11952	Ⅲ-3534	平瀬上地3	田辺市	平瀬	平瀬上地3(Ⅲ-3534)
11953	Ⅲ-3537	平瀬原地	田辺市	平瀬	平瀬原地(Ⅲ-3537)
11954	Ⅲ-3539	下川上安4	田辺市	下川上	下川上安4(Ⅲ-3539)
11955	Ⅲ-3547	下川下城戸4	田辺市	下川上	下川下城戸4(Ⅲ-3547)
11956	Ⅲ-3550	下川下打越2	田辺市	下川下	下川下打越2(Ⅲ-3550)
11957	Ⅲ-3551	下川下打越1	田辺市	下川下	下川下打越1(Ⅲ-3551)
11958	Ⅲ-3552	下川下宮ノ平2	田辺市	下川下	下川下宮ノ平2(Ⅲ-3552)
11959	Ⅲ-3553	下川下上野6	田辺市	下川下	下川下上野6(Ⅲ-3553)
11960	Ⅲ-3558	下川下西ノ又4	田辺市	下川下	下川下西ノ又4(Ⅲ-3558)
11961	Ⅲ-3560	下川下西ノ又6	田辺市	下川下	下川下西ノ又6(Ⅲ-3560)

06-04-00 土砂災害警戒区域（急傾斜地の崩壊）

No	区域番号	区域名	市町村名	大字	区域名
11962	Ⅲ-3562	下川下西ノ又8	田辺市	下川下	下川下西ノ又8(Ⅲ-3562)
11963	Ⅲ-3563	下川下西ノ又9	田辺市	下川下	下川下西ノ又9(Ⅲ-3563)
11964	Ⅲ-3565	鮎川向越6	田辺市	鮎川	鮎川向越6(Ⅲ-3565)
11965	Ⅲ-3568	鮎川小川15	田辺市	鮎川	鮎川小川15(Ⅲ-3568)
11966	Ⅲ-3570	鮎川小川13	田辺市	鮎川	鮎川小川13(Ⅲ-3570)
11967	Ⅲ-3572	鮎川小川11	田辺市	鮎川	鮎川小川11(Ⅲ-3572)
11968	Ⅲ-3574	鮎川愛賀合10	田辺市	鮎川	鮎川愛賀合10(Ⅲ-3574)
11969	Ⅲ-3575	鮎川愛賀合9	田辺市	鮎川	鮎川愛賀合9(Ⅲ-3575)
11970	Ⅲ-3576	鮎川愛賀合8	田辺市	鮎川	鮎川愛賀合8(Ⅲ-3576)
11971	Ⅲ-3577	鮎川愛賀合7	田辺市	鮎川	鮎川愛賀合7(Ⅲ-3577)
11972	Ⅲ-3578	鮎川愛賀合6	田辺市	鮎川	鮎川愛賀合6(Ⅲ-3578)
11973	Ⅲ-3581	鮎川赤木4	田辺市	鮎川	鮎川赤木4(Ⅲ-3581)
11974	Ⅲ-3582	鮎川城ノ浦8	田辺市	鮎川	鮎川城ノ浦8(Ⅲ-3582)
11975	Ⅲ-3583	鮎川城ノ浦7	田辺市	鮎川	鮎川城ノ浦7(Ⅲ-3583)
11976	Ⅲ-3584	鮎川城ノ浦6	田辺市	鮎川	鮎川城ノ浦6(Ⅲ-3584)
11977	Ⅲ-3585	鮎川城ノ浦5	田辺市	鮎川	鮎川城ノ浦5(Ⅲ-3585)
11978	Ⅲ-3586	鮎川鉛山口1	田辺市	鮎川	鮎川鉛山口1(Ⅲ-3586)
11979	Ⅲ-3587	鮎川鉛山口2	田辺市	鮎川	鮎川鉛山口2(Ⅲ-3587)
11980	Ⅲ-3588	鮎川鉛山口4	田辺市	鮎川	鮎川鉛山口4(Ⅲ-3588)
11981	Ⅲ-3589	鮎川鉛山口3	田辺市	鮎川	鮎川鉛山口3(Ⅲ-3589)
11982	Ⅲ-3593	向山向山1	田辺市	向山	向山向山1(Ⅲ-3593)
11983	Ⅲ-3595	下露4	田辺市	下露	下露4(Ⅲ-3595)
11984	Ⅲ-3608	五味井ノ木	田辺市	五味	五味井ノ木(Ⅲ-3608)
11985	Ⅲ-3610	五味高野2	田辺市	五味	五味高野2(Ⅲ-3610)
11986	Ⅲ-4612	八木尾4	田辺市	本宮町切畑	八木尾4(Ⅲ-4612)
11987	Ⅲ-4615	静川小原1	田辺市	本宮町静川	静川小原1(Ⅲ-4615)
11988	Ⅲ-4616	静川小原2	田辺市	本宮町静川	静川小原2(Ⅲ-4616)
11989	Ⅲ-60085	秋津川竹藪18	田辺市	秋津川	秋津川竹藪18(Ⅲ-60085)
11990	Ⅲ-60089	秋津川岡原8	田辺市	秋津川	秋津川岡原8(Ⅲ-60089)
11991	Ⅲ-60090	秋津川岡原9	田辺市	秋津川	秋津川岡原9(Ⅲ-60090)
11992	Ⅲ-60091	秋津川岡原10	田辺市	秋津川	秋津川岡原10(Ⅲ-60091)
11993	Ⅲ-60261	上芳養63	田辺市	上芳養	上芳養63(Ⅲ-60261)
11994	Ⅲ-60262	上芳養64	田辺市	上芳養	上芳養64(Ⅲ-60262)
11995	Ⅲ-60266	上芳養68	田辺市	上芳養	上芳養68(Ⅲ-60266)
11996	Ⅲ-60267	上芳養69	田辺市	上芳養	上芳養69(Ⅲ-60267)
11997	Ⅲ-60269	上芳養71	田辺市	上芳養	上芳養71(Ⅲ-60269)
11998	Ⅲ-60396	中芳養林8	田辺市	中芳養	中芳養林8(Ⅲ-60396)
11999	Ⅲ-61289	天神崎(104)	田辺市	天神崎	天神崎(104)(Ⅲ-61289)
12000	Ⅳ-6001	高原16	田辺市	中辺路町高原	高原16(Ⅳ-6001)
12001	Ⅳ-6002	高原17	田辺市	中辺路町高原	高原17(Ⅳ-6002)
12002	Ⅳ-6003	長野東原12	田辺市	長野	長野東原12(Ⅳ-6003)
12003	Ⅳ-6005	長野東原14	田辺市	長野	長野東原14(Ⅳ-6005)
12004	Ⅳ-6006	長野東原15	田辺市	長野	長野東原15(Ⅳ-6006)
12005	Ⅳ-6007	長野東原16	田辺市	長野	長野東原16(Ⅳ-6007)
12006	Ⅳ-6009	長野東原18	田辺市	長野	長野東原18(Ⅳ-6009)
12007	Ⅳ-6010	秋津川櫻尾12	田辺市	秋津川	秋津川櫻尾12(Ⅳ-6010)
12008	Ⅳ-6011	秋津川宝柏8	田辺市	秋津川	秋津川宝柏8(Ⅳ-6011)
12009	Ⅳ-6012	秋津川松本16	田辺市	秋津川	秋津川松本16(Ⅳ-6012)
12010	Ⅳ-6013	秋津川松本17	田辺市	秋津川	秋津川松本17(Ⅳ-6013)
12011	Ⅳ-6014	秋津川松本18	田辺市	秋津川	秋津川松本18(Ⅳ-6014)
12012	Ⅳ-6015	秋津川下崎14	田辺市	秋津川	秋津川下崎14(Ⅳ-6015)
12013	Ⅳ-6016	秋津川大沢6	田辺市	秋津川	秋津川大沢6(Ⅳ-6016)
12014	Ⅰ-1525	阪田1	白浜町	(町大字名なし)	阪田1(Ⅰ-1525)
12015	Ⅰ-1526	綱	白浜町	(町大字名なし)	綱(Ⅰ-1526)
12016	Ⅰ-1528	東白浜(綱不知)	白浜町	(町大字名なし)	東白浜(綱不知)(Ⅰ-1528)
12017	Ⅰ-1529	大浦西谷	白浜町	(町大字名なし)	大浦西谷(Ⅰ-1529)
12018	Ⅰ-1530	大浦2	白浜町	(町大字名なし)	大浦2(Ⅰ-1530)
12019	Ⅰ-1532	大浦3	白浜町	(町大字名なし)	大浦3(Ⅰ-1532)
12020	Ⅰ-1533	大浦西谷	白浜町	(町大字名なし)	大浦西谷(Ⅰ-1533)
12021	Ⅰ-1534	立ヶ谷1	白浜町	(町大字名なし)	立ヶ谷1(Ⅰ-1534)
12022	Ⅰ-1535	立ヶ谷2	白浜町	(町大字名なし)	立ヶ谷2(Ⅰ-1535)
12023	Ⅰ-1536	立ヶ谷	白浜町	(町大字名なし)	立ヶ谷(Ⅰ-1536)
12024	Ⅰ-1537	寒サ浦1	白浜町	(町大字名なし)	寒サ浦1(Ⅰ-1537)
12025	Ⅰ-1538	寒サ浦2	白浜町	(町大字名なし)	寒サ浦2(Ⅰ-1538)
12026	Ⅰ-1539	天狗谷	白浜町	(町大字名なし)	天狗谷(Ⅰ-1539)

06-04-00 土砂災害警戒区域（急傾斜地の崩壊）

No	区域番号	区域名	市町村名	大字	区域名
12027	I-1540	細野	白浜町	堅田	細野(I-1540)
12028	I-1541	細野	白浜町	堅田	細野(I-1541)
12029	I-1542	西越	白浜町	堅田	西越(I-1542)
12030	I-1544	西越	白浜町	堅田	西越(I-1544)
12031	I-1545	上地高山	白浜町	堅田	上地高山(I-1545)
12032	I-1546	上地	白浜町	堅田	上地(I-1546)
12033	I-1547	上地	白浜町	堅田	上地(I-1547)
12034	I-1548	元田	白浜町	(町大字名なし)	元田(I-1548)
12035	I-1549	瀬戸4	白浜町	(町大字名なし)	瀬戸4(I-1549)
12036	I-1550	瀬戸5	白浜町	(町大字名なし)	瀬戸5(I-1550)
12037	I-1551	湯崎1	白浜町	(町大字名なし)	湯崎1(I-1551)
12038	I-1552	湯崎2	白浜町	(町大字名なし)	湯崎2(I-1552)
12039	I-1553	湯崎3	白浜町	(町大字名なし)	湯崎3(I-1553)
12040	I-1554	湯崎	白浜町	(町大字名なし)	湯崎(I-1554)
12041	I-1555	湯崎	白浜町	(町大字名なし)	湯崎(I-1555)
12042	I-1556	湯崎4	白浜町	(町大字名なし)	湯崎4(I-1556)
12043	I-1557	内の川	白浜町	内ノ川	内の川(I-1557)
12044	I-1560	保呂	白浜町	保呂	保呂(I-1560)
12045	I-1564	安久川	白浜町	才野	安久川(I-1564)
12046	I-1565	堅田18	白浜町	堅田	堅田18(I-1565)
12047	I-1566	堅田19	白浜町	堅田	堅田19(I-1566)
12048	I-1568	大坪	白浜町	堅田	大坪(I-1568)
12049	I-1569	堅田	白浜町	堅田	堅田(I-1569)
12050	I-1572	萩原1	白浜町	才野	萩原1(I-1572)
12051	I-1573	栄	白浜町	栄	栄(I-1573)
12052	I-1575	下谷	白浜町	平	下谷(I-1575)
12053	I-1576	平見	白浜町	平	平見(I-1576)
12054	I-1577	平	白浜町	平	平(I-1577)
12055	I-1578	内ノ川(1)	白浜町	内ノ川	内ノ川(1)(I-1578)
12056	I-1579	内ノ川(2)	白浜町	内ノ川	内ノ川(2)(I-1579)
12057	I-1580	十九淵	白浜町	十九淵	十九淵(I-1580)
12058	I-1581	菊方	白浜町	十九淵	菊方(I-1581)
12059	I-1582	伊勢谷	白浜町	十九淵	伊勢谷(I-1582)
12060	I-1583	津越	白浜町	十九淵	津越(I-1583)
12061	I-1584	津越(2)	白浜町	十九淵	津越(2)(I-1584)
12062	I-1586	中の坪	白浜町	庄川	中の坪(I-1586)
12063	I-1587	庄川口	白浜町	庄川	庄川口(I-1587)
12064	I-1588	五反切	白浜町	庄川	五反切(I-1588)
12065	I-1589	庄川(露路)・露路	白浜町	庄川	庄川(露路)・露路(I-1589)
12066	I-1590	庄川竹ノ下	白浜町	庄川	庄川竹ノ下(I-1590)
12067	I-1591	芝	白浜町	庄川	芝(I-1591)
12068	I-1592	高瀬	白浜町	富田	高瀬(I-1592)
12069	I-1593	袋1	白浜町	富田	袋1(I-1593)
12070	I-1594	袋2	白浜町	富田	袋2(I-1594)
12071	I-1595	見草	白浜町	椿	見草(I-1595)
12072	I-1596	出島	白浜町	椿	出島(I-1596)
12073	I-1597	大谷	白浜町	椿	大谷(I-1597)
12074	I-1598	塩路	白浜町	椿	塩路(I-1598)
12075	I-1599	椿	白浜町	椿	椿(I-1599)
12076	I-1600	椿谷	白浜町	椿	椿谷(I-1600)
12077	I-1601	椿	白浜町	椿	椿(I-1601)
12078	I-1602	上露	白浜町	上露	上露(I-1602)
12079	I-1605	温井地	白浜町	市鹿野	温井地(I-1605)
12080	I-1608	川原谷	白浜町	玉伝	川原谷(I-1608)
12081	I-1609	坂木	白浜町	大	坂木(I-1609)
12082	I-1610	大	白浜町	大	大(I-1610)
12083	I-1611	城	白浜町	城	城(I-1611)
12084	I-1612	合谷	白浜町	小川	合谷(I-1612)
12085	I-1613	小川	白浜町	小川	小川(I-1613)
12086	I-1614	合口	白浜町	宇津木	合口(I-1614)
12087	I-1616	瀬戸山	白浜町	久木	瀬戸山(I-1616)
12088	I-1617	堂の脇	白浜町	久木	堂の脇(I-1617)
12089	I-1618	向平	白浜町	向平	向平(I-1618)
12090	I-1619	中嶋	白浜町	中嶋	中嶋(I-1619)
12091	I-1620	寺山	白浜町	寺山	寺山(I-1620)

06-04-00 土砂災害警戒区域（急傾斜地の崩壊）

No	区域番号	区域名	市町村名	大字	区域名
12092	I-1622	安居	白浜町	安居	安居(I-1622)
12093	I-1623	安居(2)	白浜町	安居	安居(2)(I-1623)
12094	I-1624	ロケ谷	白浜町	ロケ谷	ロケ谷(I-1624)
12095	I-1626	藤野	白浜町	ロケ谷	藤野(I-1626)
12096	I-1627	ロケ谷	白浜町	ロケ谷	ロケ谷(I-1627)
12097	I-1629	田野井3	白浜町	田野井	田野井3(I-1629)
12098	I-1630	天王	白浜町	田野井	天王(I-1630)
12099	I-1631	矢田	白浜町	矢田	矢田(I-1631)
12100	I-1632	安宅	白浜町	安宅	安宅(I-1632)
12101	I-1633	樹水	白浜町	安宅	樹水(I-1633)
12102	I-1634	大師	白浜町	安宅	大師(I-1634)
12103	I-1635	師走	白浜町	安宅	師走(I-1635)
12104	I-1636	大古1	白浜町	大古	大古1(I-1636)
12105	I-1637	大古	白浜町	大古	大古(I-1637)
12106	I-1638	大古古屋	白浜町	大古	大古古屋(I-1638)
12107	I-1640	伊古木	白浜町	塩野	伊古木(I-1640)
12108	I-1642	日の出	白浜町	日置	日の出(I-1642)
12109	I-1643	日置	白浜町	日置	日置(I-1643)
12110	I-1644	笠浦地下	白浜町	日置	笠浦地下(I-1644)
12111	I-1645	市江	白浜町	日置	市江(I-1645)
12112	I-1646	目戸	白浜町	日置	目戸(I-1646)
12113	I-1647	市江(2)	白浜町	日置	市江(2)(I-1647)
12114	I-2326	志原(1)	白浜町	日置	志原(1)(I-2326)
12115	I-2328	田野井	白浜町	田野井	田野井(I-2328)
12116	I-2329	矢田8	白浜町	矢田	矢田8(I-2329)
12117	I-2330	温井地1	白浜町	市鹿野	温井地1(I-2330)
12118	I-2331	笠浦下谷	白浜町	日置	笠浦下谷(I-2331)
12119	I-2333	広宇井	白浜町	安居	広宇井(I-2333)
12120	I-2334	塩野3	白浜町	塩野	塩野3(I-2334)
12121	I-4287	瀬戸臨海2	白浜町	(町大字名なし)	瀬戸臨海2(I-4287)
12122	I-4288	瀬戸臨海3	白浜町	(町大字名なし)	瀬戸臨海3(I-4288)
12123	I-4289	白浜2	白浜町	(町大字名なし)	白浜2(I-4289)
12124	I-4290	湯崎	白浜町	(町大字名なし)	湯崎(I-4290)
12125	I-4291	湯崎千畳敷	白浜町	(町大字名なし)	湯崎千畳敷(I-4291)
12126	I-4292	湯崎6	白浜町	(町大字名なし)	湯崎6(I-4292)
12127	I-4293	湯崎7	白浜町	(町大字名なし)	湯崎7(I-4293)
12128	I-4294	湯崎8	白浜町	(町大字名なし)	湯崎8(I-4294)
12129	I-4295	東白浜太刀ヶ谷4	白浜町	(町大字名なし)	東白浜太刀ヶ谷4(I-4295)
12130	I-4296	細野2	白浜町	堅田	細野2(I-4296)
12131	I-4297	堅田細野3	白浜町	堅田	堅田細野3(I-4297)
12132	I-4298	細野3	白浜町	堅田	細野3(I-4298)
12133	I-4299	細野4	白浜町	堅田	細野4(I-4299)
12134	I-4300	堅田7	白浜町	堅田	堅田7(I-4300)
12135	I-4301	堅田20	白浜町	堅田	堅田20(I-4301)
12136	I-4302	堅田21	白浜町	堅田	堅田21(I-4302)
12137	I-4303	堅田22	白浜町	堅田	堅田22(I-4303)
12138	I-4304	堅田23	白浜町	堅田	堅田23(I-4304)
12139	I-4305	堅田5	白浜町	堅田	堅田5(I-4305)
12140	I-4306	堅田2	白浜町	堅田	堅田2(I-4306)
12141	I-4307	堅田3	白浜町	堅田	堅田3(I-4307)
12142	I-4308	上地1	白浜町	堅田	上地1(I-4308)
12143	I-4309	堅田円谷	白浜町	堅田	堅田円谷(I-4309)
12144	I-4310	仲田1	白浜町	堅田	仲田1(I-4310)
12145	I-4311	仲田2	白浜町	堅田	仲田2(I-4311)
12146	I-4312	保呂	白浜町	保呂	保呂(I-4312)
12147	I-4313	堅田仲田3	白浜町	堅田	堅田仲田3(I-4313)
12148	I-4314	堅田24	白浜町	堅田	堅田24(I-4314)
12149	I-4315	堅田25	白浜町	堅田	堅田25(I-4315)
12150	I-4316	堅田善行1	白浜町	堅田	堅田善行1(I-4316)
12151	I-4317	才野1	白浜町	堅田	才野1(I-4317)
12152	I-4318	芦長	白浜町	才野	芦長(I-4318)
12153	I-4319	庄川瓜庄10	白浜町	庄川	庄川瓜庄10(I-4319)
12154	I-4320	庄川瓜庄4	白浜町	庄川	庄川瓜庄4(I-4320)
12155	I-4321	庄川2	白浜町	庄川	庄川2(I-4321)
12156	I-4322	庄川(露路)・五反切1	白浜町	庄川	庄川(露路)・五反切1(I-4322)

06-04-00 土砂災害警戒区域（急傾斜地の崩壊）

No	区域番号	区域名	市町村名	大字	区域名
12157	I-4323	十九淵1	白浜町	十九淵	十九淵1(I-4323)
12158	I-4324	平間	白浜町	十九淵	平間(I-4324)
12159	I-4325	鴨居	白浜町	才野	鴨居(I-4325)
12160	I-4327	萩原2	白浜町	才野	萩原2(I-4327)
12161	I-4328	中2	白浜町	中	中2(I-4328)
12162	I-4330	坂口	白浜町	才野	坂口(I-4330)
12163	I-4331	栄小山	白浜町	栄	栄小山(I-4331)
12164	I-4332	富田4	白浜町	富田	富田4(I-4332)
12165	I-4333	川口	白浜町	富田	川口(I-4333)
12166	I-4334	富田1	白浜町	富田	富田1(I-4334)
12167	I-4335	椿見草2	白浜町	椿	椿見草2(I-4335)
12168	I-4336	椿見草1	白浜町	椿	椿見草2(I-4336)
12169	I-4337	椿新田5	白浜町	椿	椿新田5(I-4337)
12170	I-4338	椿新田4	白浜町	椿	椿新田4(I-4338)
12171	I-4339	椿新田3	白浜町	椿	椿新田3(I-4339)
12172	I-4340	朝来帰	白浜町	椿	朝来帰(I-4340)
12173	I-4341	椿2	白浜町	椿	椿2(I-4341)
12174	I-4342	椿11	白浜町	椿	椿11(I-4342)
12175	I-4343	椿1	白浜町	椿	椿1(I-4343)
12176	I-4344	椿12	白浜町	椿	椿12(I-4344)
12177	I-4345	椿3	白浜町	椿	椿3(I-4345)
12178	I-4346	菊方	白浜町	十九淵	菊方(I-4346)
12179	I-4447	真砂	白浜町	市鹿野	真砂(I-4447)
12180	I-4448	殿山1	白浜町	市鹿野	殿山1(I-4448)
12181	I-4449	殿山2	白浜町	市鹿野	殿山2(I-4449)
12182	I-4450	大1	白浜町	大	大1(I-4450)
12183	I-4451	小川4	白浜町	小川	小川4(I-4451)
12184	I-4452	久木	白浜町	久木	久木(I-4452)
12185	I-4453	矢田・矢田9	白浜町	矢田	矢田・矢田9(I-4453)
12186	I-4454	矢田7	白浜町	矢田	矢田7(I-4454)
12187	I-4455	市江(2)・市江(3)	白浜町	日置	市江(2)・市江(3)(I-4455)
12188	I-4456	日置市江2	白浜町	日置	日置市江2(I-4456)
12189	I-4457	安宅4	白浜町	安宅	安宅4(I-4457)
12190	I-4458	安宅5	白浜町	安宅	安宅5(I-4458)
12191	I-4459	志原	白浜町	日置	志原(I-4459)
12192	I-4460	日置3	白浜町	日置	日置3(I-4460)
12193	I-4461	塩野4	白浜町	塩野	塩野4(I-4461)
12194	I-60094	日置日の出5	白浜町	日置	日置日の出5(I-60094)
12195	I-60097	日置志原6	白浜町	日置	日置志原6(I-60097)
12196	I-60120	椿9	白浜町	椿	椿9(I-60120)
12197	I-60121	椿10	白浜町	椿	椿10(I-60121)
12198	I-60216	堅田55	白浜町	堅田	堅田55(I-60216)
12199	I-60217	堅田56	白浜町	堅田	堅田56(I-60217)
12200	I-60218	堅田57	白浜町	堅田	堅田57(I-60218)
12201	I-60222	堅田61	白浜町	堅田	堅田61(I-60222)
12202	I-60223	堅田62	白浜町	堅田	堅田62(I-60223)
12203	I-60224	堅田63	白浜町	堅田	堅田63(I-60224)
12204	I-60225	堅田64	白浜町	堅田	堅田64(I-60225)
12205	I-60230	堅田69	白浜町	堅田	堅田69(I-60230)
12206	I-60235	堅田74	白浜町	堅田	堅田74(I-60235)
12207	I-60237	堅田76	白浜町	堅田	堅田76(I-60237)
12208	I-60239	堅田78	白浜町	堅田	堅田78(I-60239)
12209	I-60242	堅田81	白浜町	堅田	堅田81(I-60242)
12210	I-60245	堅田84	白浜町	堅田	堅田84(I-60245)
12211	I-60557	十九淵101	白浜町	十九淵	十九淵101(I-60557)
12212	I-60558	十九淵102	白浜町	十九淵	十九淵102(I-60558)
12213	I-60606	湯崎101	白浜町	(町大字名なし)	湯崎101(I-60606)
12214	I-60618	富田003	白浜町	富田	富田003(I-60618)
12215	I-60619	富田004	白浜町	富田	富田004(I-60619)
12216	I-60627	湯崎(102)	白浜町	(町大字名なし)	湯崎(102)(I-60627)
12217	I-60628	湯崎(103)	白浜町	(町大字名なし)	湯崎(103)(I-60628)
12218	I-60629	湯崎(104)	白浜町	(町大字名なし)	湯崎(104)(I-60629)
12219	I-60634	湯崎(109)	白浜町	(町大字名なし)	湯崎(109)(I-60634)
12220	I-60637	湯崎(112)	白浜町	(町大字名なし)	湯崎(112)(I-60637)
12221	I-60638	湯崎(113)	白浜町	(町大字名なし)	湯崎(113)(I-60638)

06-04-00 土砂災害警戒区域（急傾斜地の崩壊）

No	区域番号	区域名	市町村名	大字	区域名
12222	I-60640	湯崎(115)	白浜町	(町大字名なし)	湯崎(115)(I-60640)
12223	I-60642	湯崎(117)	白浜町	(町大字名なし)	湯崎(117)(I-60642)
12224	I-60644	湯崎(119)	白浜町	(町大字名なし)	湯崎(119)(I-60644)
12225	I-60645	湯崎(120)	白浜町	(町大字名なし)	湯崎(120)(I-60645)
12226	I-60650	湯崎(125)	白浜町	(町大字名なし)	湯崎(125)(I-60650)
12227	I-60651	湯崎(126)	白浜町	(町大字名なし)	湯崎(126)(I-60651)
12228	I-60653	湯崎(128)	白浜町	(町大字名なし)	湯崎(128)(I-60653)
12229	I-60656	湯崎(131)	白浜町	(町大字名なし)	湯崎(131)(I-60656)
12230	I-60689	大浦(103)	白浜町	(町大字名なし)	大浦(103)(I-60689)
12231	I-60690	大浦(104)	白浜町	(町大字名なし)	大浦(104)(I-60690)
12232	I-60691	大浦(105)	白浜町	(町大字名なし)	大浦(105)(I-60691)
12233	I-60693	大浦(107)	白浜町	(町大字名なし)	大浦(107)(I-60693)
12234	I-60695	大浦(109)	白浜町	(町大字名なし)	大浦(109)(I-60695)
12235	I-60696	大浦(110)	白浜町	(町大字名なし)	大浦(110)(I-60696)
12236	I-60697	大浦(111)	白浜町	(町大字名なし)	大浦(111)(I-60697)
12237	I-60698	大浦(112)	白浜町	(町大字名なし)	大浦(112)(I-60698)
12238	I-60699	大浦(113)	白浜町	(町大字名なし)	大浦(113)(I-60699)
12239	I-60700	大浦(114)	白浜町	(町大字名なし)	大浦(114)(I-60700)
12240	I-60701	大浦(115)	白浜町	(町大字名なし)	大浦(115)(I-60701)
12241	I-60704	大浦(118)	白浜町	(町大字名なし)	大浦(118)(I-60704)
12242	I-60707	大浦(121)	白浜町	(町大字名なし)	大浦(121)(I-60707)
12243	I-60709	大浦(123)	白浜町	(町大字名なし)	大浦(123)(I-60709)
12244	I-60710	大浦(124)	白浜町	(町大字名なし)	大浦(124)(I-60710)
12245	I-60711	大浦(125)	白浜町	(町大字名なし)	大浦(125)(I-60711)
12246	I-60712	大浦(126)	白浜町	(町大字名なし)	大浦(126)(I-60712)
12247	I-60716	大浦(130)	白浜町	(町大字名なし)	大浦(130)(I-60716)
12248	I-60717	大浦(131)	白浜町	(町大字名なし)	大浦(131)(I-60717)
12249	I-60718	大浦(132)	白浜町	(町大字名なし)	大浦(132)(I-60718)
12250	I-60719	大浦(133)	白浜町	(町大字名なし)	大浦(133)(I-60719)
12251	I-60720	大浦(134)	白浜町	(町大字名なし)	大浦(134)(I-60720)
12252	I-60721	大浦(135)	白浜町	(町大字名なし)	大浦(135)(I-60721)
12253	I-60755	三段(101)	白浜町	(町大字名なし)	三段(101)(I-60755)
12254	I-60756	三段(102)	白浜町	(町大字名なし)	三段(102)(I-60756)
12255	I-60757	三段(103)	白浜町	(町大字名なし)	三段(103)(I-60757)
12256	I-60758	三段(104)	白浜町	(町大字名なし)	三段(104)(I-60758)
12257	I-60759	三段(105)	白浜町	(町大字名なし)	三段(105)(I-60759)
12258	I-60760	三段(106)	白浜町	(町大字名なし)	三段(106)(I-60760)
12259	I-60761	三段(107)	白浜町	(町大字名なし)	三段(107)(I-60761)
12260	I-60762	三段(108)	白浜町	(町大字名なし)	三段(108)(I-60762)
12261	I-60763	三段(109)	白浜町	(町大字名なし)	三段(109)(I-60763)
12262	I-60781	瀬戸3丁目(101)	白浜町	(町大字名なし)	瀬戸3丁目(101)(I-60781)
12263	I-60782	瀬戸3丁目(102)	白浜町	(町大字名なし)	瀬戸3丁目(102)(I-60782)
12264	I-60783	瀬戸3丁目(103)	白浜町	(町大字名なし)	瀬戸3丁目(103)(I-60783)
12265	I-60784	瀬戸3丁目(104)	白浜町	(町大字名なし)	瀬戸3丁目(104)(I-60784)
12266	I-60787	瀬戸3丁目(107)	白浜町	(町大字名なし)	瀬戸3丁目(107)(I-60787)
12267	I-60788	瀬戸3丁目(108)	白浜町	(町大字名なし)	瀬戸3丁目(108)(I-60788)
12268	I-60795	瀬戸4丁目(105)	白浜町	(町大字名なし)	瀬戸4丁目(105)(I-60795)
12269	I-60796	瀬戸1丁目(101)	白浜町	(町大字名なし)	瀬戸1丁目(101)(I-60796)
12270	I-60797	瀬戸1丁目(102)	白浜町	(町大字名なし)	瀬戸1丁目(102)(I-60797)
12271	I-60798	瀬戸1丁目(103)	白浜町	(町大字名なし)	瀬戸1丁目(103)(I-60798)
12272	I-60800	阪田(101)	白浜町	(町大字名なし)	阪田(101)(I-60800)
12273	I-60801	阪田(102)	白浜町	(町大字名なし)	阪田(102)(I-60801)
12274	I-60802	阪田(103)	白浜町	(町大字名なし)	阪田(103)(I-60802)
12275	I-60807	美之浦(101)	白浜町	(町大字名なし)	美之浦(101)(I-60807)
12276	I-60808	御幸(101)	白浜町	(町大字名なし)	御幸(101)(I-60808)
12277	I-60809	御幸(102)	白浜町	(町大字名なし)	御幸(102)(I-60809)
12278	I-60810	御幸(103)	白浜町	(町大字名なし)	御幸(103)(I-60810)
12279	I-60811	御幸(104)	白浜町	(町大字名なし)	御幸(104)(I-60811)
12280	I-60812	御幸(105)	白浜町	(町大字名なし)	御幸(105)(I-60812)
12281	I-60854	御舟(101)	白浜町	(町大字名なし)	御舟(101)(I-60854)
12282	I-60855	御舟(102)	白浜町	(町大字名なし)	御舟(102)(I-60855)
12283	I-60856	御舟(103)	白浜町	(町大字名なし)	御舟(103)(I-60856)
12284	I-60857	御舟(104)	白浜町	(町大字名なし)	御舟(104)(I-60857)
12285	I-60858	柳橋通り(101)	白浜町	(町大字名なし)	柳橋通り(101)(I-60858)
12286	I-60859	柳橋通り(102)	白浜町	(町大字名なし)	柳橋通り(102)(I-60859)

06-04-00 土砂災害警戒区域（急傾斜地の崩壊）

No	区域番号	区域名	市町村名	大字	区域名
12287	I-60860	柳橋通り(103)	白浜町	(町大字名なし)	柳橋通り(103)(I-60860)
12288	I-60861	御幸(106)	白浜町	(町大字名なし)	御幸(106)(I-60861)
12289	I-60862	御幸(107)	白浜町	(町大字名なし)	御幸(107)(I-60862)
12290	I-60863	御幸(108)	白浜町	(町大字名なし)	御幸(108)(I-60863)
12291	I-60864	御幸(109)	白浜町	(町大字名なし)	御幸(109)(I-60864)
12292	I-60865	東小谷(101)	白浜町	(町大字名なし)	東小谷(101)(I-60865)
12293	I-60866	東小谷(102)	白浜町	(町大字名なし)	東小谷(102)(I-60866)
12294	I-60867	東小谷(103)	白浜町	(町大字名なし)	東小谷(103)(I-60867)
12295	I-60868	東小谷(104)	白浜町	(町大字名なし)	東小谷(104)(I-60868)
12296	I-60869	小谷(101)	白浜町	(町大字名なし)	小谷(101)(I-60869)
12297	I-60870	港(101)	白浜町	(町大字名なし)	港(101)(I-60870)
12298	I-60871	港(102)	白浜町	(町大字名なし)	港(102)(I-60871)
12299	I-60872	港(103)	白浜町	(町大字名なし)	港(103)(I-60872)
12300	I-60873	港(104)	白浜町	(町大字名なし)	港(104)(I-60873)
12301	I-60987	安宅(101)	白浜町	安宅	安宅(101)(I-60987)
12302	I-60997	平(101)	白浜町	平	平(101)(I-60997)
12303	I-61088	保呂(101)	白浜町	保呂	保呂(101)(I-61088)
12304	I-61091	内ノ川(101)	白浜町	内ノ川	内ノ川(101)(I-61091)
12305	I-61092	内ノ川(102)	白浜町	内ノ川	内ノ川(102)(I-61092)
12306	I-61093	内ノ川(103)	白浜町	内ノ川	内ノ川(103)(I-61093)
12307	I-61100	宇津木(101)	白浜町	宇津木	宇津木(101)(I-61100)
12308	I-61101	宇津木(102)	白浜町	宇津木	宇津木(102)(I-61101)
12309	I-61412	才野(104)	白浜町	才野	才野(104)(I-61412)
12310	I-61419	才野(111)	白浜町	才野	才野(111)(I-61419)
12311	I-61420	才野(112)	白浜町	才野	才野(112)(I-61420)
12312	I-61421	才野(113)	白浜町	才野	才野(113)(I-61421)
12313	I-61423	才野(115)	白浜町	才野	才野(115)(I-61423)
12314	I-61426	才野(118)	白浜町	才野	才野(118)(I-61426)
12315	I-61429	才野(121)	白浜町	才野	才野(121)(I-61429)
12316	I-61431	才野(123)	白浜町	才野	才野(123)(I-61431)
12317	I-61434	才野(126)	白浜町	才野	才野(126)(I-61434)
12318	I-61436	才野(128)	白浜町	才野	才野(128)(I-61436)
12319	I-61437	才野(129)	白浜町	才野	才野(129)(I-61437)
12320	I-61447	才野(139)	白浜町	才野	才野(139)(I-61447)
12321	I-61448	才野(140)	白浜町	才野	才野(140)(I-61448)
12322	I-61454	才野(146)	白浜町	才野	才野(146)(I-61454)
12323	I-61465	平(105)	白浜町	平	平(105)(I-61465)
12324	II-5812	瀬戸臨海1	白浜町	(町大字名なし)	瀬戸臨海1(II-5812)
12325	II-5813	白浜1	白浜町	(町大字名なし)	白浜1(II-5813)
12326	II-5814	湯崎9	白浜町	(町大字名なし)	湯崎9(II-5814)
12327	II-5815	東白浜太刀ヶ谷1	白浜町	(町大字名なし)	東白浜太刀ヶ谷1(II-5815)
12328	II-5816	東白浜太刀ヶ谷2	白浜町	(町大字名なし)	東白浜太刀ヶ谷2(II-5816)
12329	II-5817	東白浜太刀ヶ谷3	白浜町	(町大字名なし)	東白浜太刀ヶ谷3(II-5817)
12330	II-5818	東白浜太刀ヶ谷5	白浜町	(町大字名なし)	東白浜太刀ヶ谷5(II-5818)
12331	II-5819	東白浜太刀ヶ谷6	白浜町	(町大字名なし)	東白浜太刀ヶ谷6(II-5819)
12332	II-5820	堅田池田1	白浜町	堅田	堅田池田1(II-5820)
12333	II-5821	堅田池田2	白浜町	堅田	堅田池田2(II-5821)
12334	II-5822	堅田池田3	白浜町	堅田	堅田池田3(II-5822)
12335	II-5823	堅田1	白浜町	堅田	堅田1(II-5823)
12336	II-5824	堅田細野1	白浜町	堅田	堅田細野1(II-5824)
12337	II-5825	堅田細野2	白浜町	堅田	堅田細野2(II-5825)
12338	II-5826	堅田畑崎1	白浜町	堅田	堅田畑崎1(II-5826)
12339	II-5827	堅田畑崎2	白浜町	堅田	堅田畑崎2(II-5827)
12340	II-5828	堅田藤島1	白浜町	(町大字名なし)	堅田藤島1(II-5828)
12341	II-5829	堅田藤島4	白浜町	(町大字名なし)	堅田藤島4(II-5829)
12342	II-5830	堅田藤島2	白浜町	(町大字名なし)	堅田藤島2(II-5830)
12343	II-5831	堅田藤島3	白浜町	堅田	堅田藤島3(II-5831)
12344	II-5832	堅田塩谷	白浜町	堅田	堅田塩谷(II-5832)
12345	II-5833	堅田4	白浜町	堅田	堅田4(II-5833)
12346	II-5834	堅田6	白浜町	堅田	堅田6(II-5834)
12347	II-5835	堅田仲田1	白浜町	堅田	堅田仲田1(II-5835)
12348	II-5836	保呂1	白浜町	保呂	保呂1(II-5836)
12349	II-5837	保呂2	白浜町	保呂	保呂2(II-5837)
12350	II-5838	保呂24	白浜町	内ノ川	保呂24(II-5838)
12351	II-5839	保呂11	白浜町	保呂	保呂11(II-5839)

06-04-00 土砂災害警戒区域（急傾斜地の崩壊）

No	区域番号	区域名	市町村名	大字	区域名
12352	Ⅱ-5840	保呂10	白浜町	保呂	保呂10(Ⅱ-5840)
12353	Ⅱ-5841	保呂9	白浜町	保呂	保呂9(Ⅱ-5841)
12354	Ⅱ-5842	保呂8	白浜町	保呂	保呂8(Ⅱ-5842)
12355	Ⅱ-5843	保呂7	白浜町	保呂	保呂7(Ⅱ-5843)
12356	Ⅱ-5844	保呂5	白浜町	保呂	保呂5(Ⅱ-5844)
12357	Ⅱ-5845	保呂4	白浜町	保呂	保呂4(Ⅱ-5845)
12358	Ⅱ-5846	保呂3	白浜町	保呂	保呂3(Ⅱ-5846)
12359	Ⅱ-5847	内の川13	白浜町	内ノ川	内の川13(Ⅱ-5847)
12360	Ⅱ-5848	内の川6	白浜町	内ノ川	内の川6(Ⅱ-5848)
12361	Ⅱ-5850	内の川14	白浜町	内ノ川	内の川14(Ⅱ-5850)
12362	Ⅱ-5851	湯崎三段1	白浜町	(町大字名なし)	湯崎三段1(Ⅱ-5851)
12363	Ⅱ-5853	湯崎平草原	白浜町	(町大字名なし)	湯崎平草原(Ⅱ-5853)
12364	Ⅱ-5854	湯崎三段3	白浜町	(町大字名なし)	湯崎三段3(Ⅱ-5854)
12365	Ⅱ-5855	湯崎三段6	白浜町	(町大字名なし)	湯崎三段6(Ⅱ-5855)
12366	Ⅱ-5856	湯崎三段5	白浜町	(町大字名なし)	湯崎三段5(Ⅱ-5856)
12367	Ⅱ-5857	湯崎三段4	白浜町	(町大字名なし)	湯崎三段4(Ⅱ-5857)
12368	Ⅱ-5858	湯崎三段7	白浜町	(町大字名なし)	湯崎三段7(Ⅱ-5858)
12369	Ⅱ-5859	堅田善行2	白浜町	堅田	堅田善行2(Ⅱ-5859)
12370	Ⅱ-5860	堅田西1	白浜町	堅田	堅田西1(Ⅱ-5860)
12371	Ⅱ-5861	堅田西2	白浜町	堅田	堅田西2(Ⅱ-5861)
12372	Ⅱ-5862	堅田8	白浜町	堅田	堅田8(Ⅱ-5862)
12373	Ⅱ-5863	堅田西3	白浜町	堅田	堅田西3(Ⅱ-5863)
12374	Ⅱ-5864	堅田9	白浜町	才野	堅田9(Ⅱ-5864)
12375	Ⅱ-5865	平下谷1	白浜町	平	平下谷1(Ⅱ-5865)
12376	Ⅱ-5866	平下谷2	白浜町	平	平下谷2(Ⅱ-5866)
12377	Ⅱ-5868	庄川17	白浜町	庄川	庄川17(Ⅱ-5868)
12378	Ⅱ-5870	庄川6	白浜町	庄川	庄川6(Ⅱ-5870)
12379	Ⅱ-5871	庄川5	白浜町	庄川	庄川5(Ⅱ-5871)
12380	Ⅱ-5872	庄川11	白浜町	庄川	庄川11(Ⅱ-5872)
12381	Ⅱ-5875	庄川瓜生12	白浜町	庄川	庄川瓜生12(Ⅱ-5875)
12382	Ⅱ-5876	庄川瓜生11	白浜町	庄川	庄川瓜生11(Ⅱ-5876)
12383	Ⅱ-5877	庄川瓜生13	白浜町	庄川	庄川瓜生13(Ⅱ-5877)
12384	Ⅱ-5878	庄川瓜生9	白浜町	庄川	庄川瓜生9(Ⅱ-5878)
12385	Ⅱ-5879	庄川瓜生8	白浜町	庄川	庄川瓜生8(Ⅱ-5879)
12386	Ⅱ-5881	庄川瓜生6	白浜町	庄川	庄川瓜生6(Ⅱ-5881)
12387	Ⅱ-5882	庄川瓜生5	白浜町	庄川	庄川瓜生5(Ⅱ-5882)
12388	Ⅱ-5884	庄川瓜生2	白浜町	庄川	庄川瓜生2(Ⅱ-5884)
12389	Ⅱ-5885	庄川瓜生1	白浜町	庄川	庄川瓜生1(Ⅱ-5885)
12390	Ⅱ-5886	庄川4	白浜町	庄川	庄川4(Ⅱ-5886)
12391	Ⅱ-5889	内の川4	白浜町	内ノ川	内の川4(Ⅱ-5889)
12392	Ⅱ-5890	内の川5	白浜町	内ノ川	内の川5(Ⅱ-5890)
12393	Ⅱ-5891	庄川庄川口2	白浜町	庄川	庄川庄川口2(Ⅱ-5891)
12394	Ⅱ-5892	庄川庄川口1	白浜町	庄川	庄川庄川口1(Ⅱ-5892)
12395	Ⅱ-5893	庄川11	白浜町	庄川	庄川11(Ⅱ-5893)
12396	Ⅱ-5894	庄川五反切	白浜町	庄川	庄川五反切(Ⅱ-5894)
12397	Ⅱ-5896	十九淵平間	白浜町	十九淵	十九淵平間(Ⅱ-5896)
12398	Ⅱ-5897	十九淵3	白浜町	十九淵	十九淵3(Ⅱ-5897)
12399	Ⅱ-5898	十九淵2	白浜町	十九淵	十九淵2(Ⅱ-5898)
12400	Ⅱ-5900	才野2	白浜町	才野	才野2(Ⅱ-5900)
12401	Ⅱ-5901	才野3	白浜町	才野	才野3(Ⅱ-5901)
12402	Ⅱ-5902	才野4	白浜町	才野	才野4(Ⅱ-5902)
12403	Ⅱ-5903	才野廻り田2	白浜町	才野	才野廻り田2(Ⅱ-5903)
12404	Ⅱ-5904	才野廻り田1	白浜町	才野	才野廻り田1(Ⅱ-5904)
12405	Ⅱ-5905	才野廻り田3	白浜町	才野	才野廻り田3(Ⅱ-5905)
12406	Ⅱ-5906	才野安久川1	白浜町	才野	才野安久川1(Ⅱ-5906)
12407	Ⅱ-5907	才野安久川2	白浜町	才野	才野安久川2(Ⅱ-5907)
12408	Ⅱ-5908	才野萩原	白浜町	才野	才野萩原(Ⅱ-5908)
12409	Ⅱ-5909	栄(2)	白浜町	栄	栄(2)(Ⅱ-5909)
12410	Ⅱ-5910	栄高井1	白浜町	栄	栄高井1(Ⅱ-5910)
12411	Ⅱ-5911	栄高井2	白浜町	栄	栄高井2(Ⅱ-5911)
12412	Ⅱ-5912	栄高井3	白浜町	栄	栄高井3(Ⅱ-5912)
12413	Ⅱ-5913	栄高井4	白浜町	栄	栄高井4(Ⅱ-5913)
12414	Ⅱ-5914	十九淵伊勢谷	白浜町	十九淵	十九淵伊勢谷(Ⅱ-5914)
12415	Ⅱ-5915	十九淵5	白浜町	十九淵	十九淵5(Ⅱ-5915)
12416	Ⅱ-5917	十九淵菊方4	白浜町	十九淵	十九淵菊方4(Ⅱ-5917)

06-04-00 土砂災害警戒区域（急傾斜地の崩壊）

No	区域番号	区域名	市町村名	大字	区域名
12417	Ⅱ-5918	十九淵菊方3	白浜町	十九淵	十九淵菊方3(Ⅱ-5918)
12418	Ⅱ-5919	椿谷	白浜町	椿	椿谷(Ⅱ-5919)
12419	Ⅱ-5920	十九淵菊方1	白浜町	十九淵	十九淵菊方1(Ⅱ-5920)
12420	Ⅱ-5921	十九淵4	白浜町	十九淵	十九淵4(Ⅱ-5921)
12421	Ⅱ-5922	十九淵赤坂3	白浜町	十九淵	十九淵赤坂3(Ⅱ-5922)
12422	Ⅱ-5923	十九淵赤坂2	白浜町	十九淵	十九淵赤坂2(Ⅱ-5923)
12423	Ⅱ-5924	十九淵小倉崎	白浜町	十九淵	十九淵小倉崎(Ⅱ-5924)
12424	Ⅱ-5925	富田6	白浜町	富田	富田6(Ⅱ-5925)
12425	Ⅱ-5926	富田5	白浜町	富田	富田5(Ⅱ-5926)
12426	Ⅱ-5927	富田川口	白浜町	富田	富田川口(Ⅱ-5927)
12427	Ⅱ-5928	富田2	白浜町	富田	富田2(Ⅱ-5928)
12428	Ⅱ-5929	富田3	白浜町	富田	富田3(Ⅱ-5929)
12429	Ⅱ-5930	富田7	白浜町	富田	富田7(Ⅱ-5930)
12430	Ⅱ-5931	富田西谷	白浜町	富田	富田西谷(Ⅱ-5931)
12431	Ⅱ-5932	富田8	白浜町	富田	富田8(Ⅱ-5932)
12432	Ⅱ-5933	富田袋谷1	白浜町	富田	富田袋谷1(Ⅱ-5933)
12433	Ⅱ-5934	富田袋谷2	白浜町	富田	富田袋谷2(Ⅱ-5934)
12434	Ⅱ-5935	富田稼谷	白浜町	富田	富田稼谷(Ⅱ-5935)
12435	Ⅱ-5936	椿見草4	白浜町	椿	椿見草4(Ⅱ-5936)
12436	Ⅱ-5937	椿見草3	白浜町	椿	椿見草3(Ⅱ-5937)
12437	Ⅱ-5938	椿橋6	白浜町	椿	椿橋6(Ⅱ-5938)
12438	Ⅱ-5939	椿橋5	白浜町	椿	椿橋5(Ⅱ-5939)
12439	Ⅱ-5940	椿橋4	白浜町	椿	椿橋4(Ⅱ-5940)
12440	Ⅱ-5941	椿橋3	白浜町	椿	椿橋3(Ⅱ-5941)
12441	Ⅱ-5942	椿橋2	白浜町	椿	椿橋2(Ⅱ-5942)
12442	Ⅱ-5943	椿橋1	白浜町	椿	椿橋1(Ⅱ-5943)
12443	Ⅱ-5945	椿新田1	白浜町	椿	椿新田1(Ⅱ-5945)
12444	Ⅱ-5947	椿朝来畑3	白浜町	椿	椿朝来畑3(Ⅱ-5947)
12445	Ⅱ-5948	椿朝来畑2	白浜町	椿	椿朝来畑2(Ⅱ-5948)
12446	Ⅱ-5949	椿朝来畑1	白浜町	椿	椿朝来畑1(Ⅱ-5949)
12447	Ⅱ-6532	玉伝河原谷1	白浜町	玉伝	玉伝河原谷1(Ⅱ-6532)
12448	Ⅱ-6533	玉伝河原谷2	白浜町	玉伝	玉伝河原谷2(Ⅱ-6533)
12449	Ⅱ-6534	玉伝河原谷3	白浜町	玉伝	玉伝河原谷3(Ⅱ-6534)
12450	Ⅱ-6535	玉伝河原谷4	白浜町	玉伝	玉伝河原谷4(Ⅱ-6535)
12451	Ⅱ-6536	市鹿野1	白浜町	市鹿野	市鹿野1(Ⅱ-6536)
12452	Ⅱ-6537	市鹿野2	白浜町	市鹿野	市鹿野2(Ⅱ-6537)
12453	Ⅱ-6538	市鹿野4	白浜町	市鹿野	市鹿野4(Ⅱ-6538)
12454	Ⅱ-6539	市鹿野6	白浜町	市鹿野	市鹿野6(Ⅱ-6539)
12455	Ⅱ-6540	市鹿野7	白浜町	市鹿野	市鹿野7(Ⅱ-6540)
12456	Ⅱ-6541	上露1	白浜町	上露	上露1(Ⅱ-6541)
12457	Ⅱ-6542	大瀬1	白浜町	大瀬	大瀬1(Ⅱ-6542)
12458	Ⅱ-6543	大瀬2	白浜町	大瀬	大瀬2(Ⅱ-6543)
12459	Ⅱ-6544	北谷	白浜町	北谷	北谷(Ⅱ-6544)
12460	Ⅱ-6545	竹垣内	白浜町	竹垣内	竹垣内(Ⅱ-6545)
12461	Ⅱ-6546	市鹿野5	白浜町	市鹿野	市鹿野5(Ⅱ-6546)
12462	Ⅱ-6549	玉伝	白浜町	玉伝	玉伝(Ⅱ-6549)
12463	Ⅱ-6550	大2	白浜町	大	大2(Ⅱ-6550)
12464	Ⅱ-6551	宇津木1	白浜町	宇津木	宇津木1(Ⅱ-6551)
12465	Ⅱ-6552	宇津木3	白浜町	宇津木	宇津木3(Ⅱ-6552)
12466	Ⅱ-6553	小川2	白浜町	小川	小川2(Ⅱ-6553)
12467	Ⅱ-6554	小川3	白浜町	小川	小川3(Ⅱ-6554)
12468	Ⅱ-6555	小川1	白浜町	小川	小川1(Ⅱ-6555)
12469	Ⅱ-6558	中嶋・中嶋1	白浜町	中嶋	中嶋・中嶋1(Ⅱ-6558)
12470	Ⅱ-6559	安居4	白浜町	安居	安居4(Ⅱ-6559)
12471	Ⅱ-6560	安居1	白浜町	安居	安居1(Ⅱ-6560)
12472	Ⅱ-6561	安居三ヶ川2	白浜町	安居	安居三ヶ川2(Ⅱ-6561)
12473	Ⅱ-6562	安居三ヶ川1	白浜町	安居	安居三ヶ川1(Ⅱ-6562)
12474	Ⅱ-6563	藤野	白浜町	口ヶ谷	藤野(Ⅱ-6563)
12475	Ⅱ-6564	藤野	白浜町	口ヶ谷	藤野(Ⅱ-6564)
12476	Ⅱ-6565	口ヶ谷藤野1	白浜町	口ヶ谷	口ヶ谷藤野1(Ⅱ-6565)
12477	Ⅱ-6566	口ヶ谷4	白浜町	口ヶ谷	口ヶ谷4(Ⅱ-6566)
12478	Ⅱ-6567	口ヶ谷3	白浜町	口ヶ谷	口ヶ谷3(Ⅱ-6567)
12479	Ⅱ-6568	口ヶ谷2	白浜町	口ヶ谷	口ヶ谷2(Ⅱ-6568)
12480	Ⅱ-6569	口ヶ谷1	白浜町	口ヶ谷	口ヶ谷1(Ⅱ-6569)
12481	Ⅱ-6570	田野井2	白浜町	田野井	田野井2(Ⅱ-6570)

06-04-00 土砂災害警戒区域（急傾斜地の崩壊）

No	区域番号	区域名	市町村名	大字	区域名
12482	Ⅱ-6571	田野井1	白浜町	田野井	田野井1(Ⅱ-6571)
12483	Ⅱ-6572	田野井4	白浜町	田野井	田野井4(Ⅱ-6572)
12484	Ⅱ-6573	田野井5	白浜町	田野井	田野井5(Ⅱ-6573)
12485	Ⅱ-6574	田野井6	白浜町	田野井	田野井6(Ⅱ-6574)
12486	Ⅱ-6575	田野井7	白浜町	田野井	田野井7(Ⅱ-6575)
12487	Ⅱ-6576	田野井8	白浜町	田野井	田野井8(Ⅱ-6576)
12488	Ⅱ-6577	矢田・矢田1	白浜町	矢田	矢田・矢田1(Ⅱ-6577)
12489	Ⅱ-6578	矢田・矢田4	白浜町	矢田	矢田・矢田4(Ⅱ-6578)
12490	Ⅱ-6579	矢田3	白浜町	矢田	矢田3(Ⅱ-6579)
12491	Ⅱ-6580	矢田2	白浜町	矢田	矢田2(Ⅱ-6580)
12492	Ⅱ-6581	市江(2)	白浜町	日置	市江(2)(Ⅱ-6581)
12493	Ⅱ-6582	日置市江3	白浜町	日置	日置市江3(Ⅱ-6582)
12494	Ⅱ-6583	日置市江4	白浜町	日置	日置市江4(Ⅱ-6583)
12495	Ⅱ-6584	日置市江5	白浜町	日置	日置市江5(Ⅱ-6584)
12496	Ⅱ-6585	矢田5	白浜町	矢田	矢田5(Ⅱ-6585)
12497	Ⅱ-6587	日置笠甫	白浜町	日置	日置笠甫(Ⅱ-6587)
12498	Ⅱ-6588	日置志原7	白浜町	日置	日置志原7(Ⅱ-6588)
12499	Ⅱ-6589	日置志原8	白浜町	日置	日置志原8(Ⅱ-6589)
12500	Ⅱ-6590	日置志原1	白浜町	日置	日置志原1(Ⅱ-6590)
12501	Ⅱ-6591	日置志原2	白浜町	日置	日置志原2(Ⅱ-6591)
12502	Ⅱ-6592	日置志原3	白浜町	日置	日置志原3(Ⅱ-6592)
12503	Ⅱ-6593	日置志原4	白浜町	日置	日置志原4(Ⅱ-6593)
12504	Ⅱ-6594	日置志原5	白浜町	日置	日置志原5(Ⅱ-6594)
12505	Ⅱ-6595	日置1	白浜町	日置	日置1(Ⅱ-6595)
12506	Ⅱ-6596	日置2	白浜町	日置	日置2(Ⅱ-6596)
12507	Ⅱ-6597	日置4・大古古屋	白浜町	大古	日置4・大古古屋(Ⅱ-6597)
12508	Ⅱ-6598	塩野2	白浜町	塩野	塩野2(Ⅱ-6598)
12509	Ⅱ-6599	塩野1	白浜町	塩野	塩野1(Ⅱ-6599)
12510	Ⅱ-6600	塩野名立1	白浜町	塩野	塩野名立1(Ⅱ-6600)
12511	Ⅱ-6601	塩野名立2	白浜町	塩野	塩野名立2(Ⅱ-6601)
12512	Ⅱ-6602	塩野名立3	白浜町	塩野	塩野名立3(Ⅱ-6602)
12513	Ⅱ-6603	塩野名立4	白浜町	塩野	塩野名立4(Ⅱ-6603)
12514	Ⅱ-6604	塩野名立5	白浜町	塩野	塩野名立5(Ⅱ-6604)
12515	Ⅱ-6609	飯田	白浜町	(町大字名なし)	飯田(Ⅱ-6609)
12516	Ⅱ-6610	保呂6	白浜町	保呂	保呂6(Ⅱ-6610)
12517	Ⅱ-6611	福田	白浜町	堅田	福田(Ⅱ-6611)
12518	Ⅱ-6612	堅田仲田2	白浜町	堅田	堅田仲田2(Ⅱ-6612)
12519	Ⅱ-6613	十九淵赤坂1	白浜町	十九淵	十九淵赤坂1(Ⅱ-6613)
12520	Ⅱ-6624	市鹿野葛原	白浜町	市鹿野	市鹿野葛原(Ⅱ-6624)
12521	Ⅱ-6625	市鹿野3	白浜町	市鹿野	市鹿野3(Ⅱ-6625)
12522	Ⅱ-6626	市鹿野8	白浜町	市鹿野	市鹿野8(Ⅱ-6626)
12523	Ⅱ-6627	小房小房2	白浜町	小房	小房小房2(Ⅱ-6627)
12524	Ⅱ-6628	宇津木2	白浜町	宇津木	宇津木2(Ⅱ-6628)
12525	Ⅱ-6629	下露	白浜町	口ヶ谷	下露(Ⅱ-6629)
12526	Ⅱ-6630	口ヶ谷船木	白浜町	口ヶ谷	口ヶ谷船木(Ⅱ-6630)
12527	Ⅱ-6631	志原(2)	白浜町	日置	志原(2)(Ⅱ-6631)
12528	Ⅱ-6632	殿山3	白浜町	市鹿野	殿山3(Ⅱ-6632)
12529	Ⅱ-60095	日置松原3	白浜町	日置	日置松原3(Ⅱ-60095)
12530	Ⅱ-60096	日置志原9	白浜町	日置	日置志原9(Ⅱ-60096)
12531	Ⅱ-60098	日置松原4	白浜町	日置	日置松原4(Ⅱ-60098)
12532	Ⅱ-60116	見草5	白浜町	椿	見草5(Ⅱ-60116)
12533	Ⅱ-60117	朝来畑5	白浜町	椿	朝来畑5(Ⅱ-60117)
12534	Ⅱ-60118	朝来畑6	白浜町	椿	朝来畑6(Ⅱ-60118)
12535	Ⅱ-60119	新田9	白浜町	椿	新田9(Ⅱ-60119)
12536	Ⅱ-60122	椿13	白浜町	椿	椿13(Ⅱ-60122)
12537	Ⅱ-60123	椿14	白浜町	椿	椿14(Ⅱ-60123)
12538	Ⅱ-60124	椿15	白浜町	椿	椿15(Ⅱ-60124)
12539	Ⅱ-60187	堅田26	白浜町	堅田	堅田26(Ⅱ-60187)
12540	Ⅱ-60188	堅田27	白浜町	堅田	堅田27(Ⅱ-60188)
12541	Ⅱ-60189	堅田28	白浜町	堅田	堅田28(Ⅱ-60189)
12542	Ⅱ-60190	堅田29	白浜町	堅田	堅田29(Ⅱ-60190)
12543	Ⅱ-60191	堅田30	白浜町	堅田	堅田30(Ⅱ-60191)
12544	Ⅱ-60192	堅田31	白浜町	堅田	堅田31(Ⅱ-60192)
12545	Ⅱ-60193	堅田32	白浜町	堅田	堅田32(Ⅱ-60193)
12546	Ⅱ-60194	堅田33	白浜町	堅田	堅田33(Ⅱ-60194)

06-04-00 土砂災害警戒区域（急傾斜地の崩壊）

No	区域番号	区域名	市町村名	大字	区域名
12547	Ⅱ-60195	堅田34	白浜町	堅田	堅田34(Ⅱ-60195)
12548	Ⅱ-60196	堅田35	白浜町	堅田	堅田35(Ⅱ-60196)
12549	Ⅱ-60197	堅田36	白浜町	堅田	堅田36(Ⅱ-60197)
12550	Ⅱ-60198	堅田37	白浜町	堅田	堅田37(Ⅱ-60198)
12551	Ⅱ-60199	堅田38	白浜町	堅田	堅田38(Ⅱ-60199)
12552	Ⅱ-60200	堅田39	白浜町	堅田	堅田39(Ⅱ-60200)
12553	Ⅱ-60201	堅田40	白浜町	堅田	堅田40(Ⅱ-60201)
12554	Ⅱ-60202	堅田41	白浜町	堅田	堅田41(Ⅱ-60202)
12555	Ⅱ-60203	堅田42	白浜町	堅田	堅田42(Ⅱ-60203)
12556	Ⅱ-60204	堅田43	白浜町	堅田	堅田43(Ⅱ-60204)
12557	Ⅱ-60205	堅田44	白浜町	堅田	堅田44(Ⅱ-60205)
12558	Ⅱ-60206	堅田45	白浜町	堅田	堅田45(Ⅱ-60206)
12559	Ⅱ-60207	堅田46	白浜町	堅田	堅田46(Ⅱ-60207)
12560	Ⅱ-60208	堅田47	白浜町	堅田	堅田47(Ⅱ-60208)
12561	Ⅱ-60209	堅田48	白浜町	堅田	堅田48(Ⅱ-60209)
12562	Ⅱ-60210	堅田49	白浜町	堅田	堅田49(Ⅱ-60210)
12563	Ⅱ-60211	堅田50	白浜町	堅田	堅田50(Ⅱ-60211)
12564	Ⅱ-60212	堅田51	白浜町	堅田	堅田51(Ⅱ-60212)
12565	Ⅱ-60213	堅田52	白浜町	堅田	堅田52(Ⅱ-60213)
12566	Ⅱ-60214	堅田53	白浜町	堅田	堅田53(Ⅱ-60214)
12567	Ⅱ-60215	堅田54	白浜町	堅田	堅田54(Ⅱ-60215)
12568	Ⅱ-60219	堅田58	白浜町	堅田	堅田58(Ⅱ-60219)
12569	Ⅱ-60220	堅田59	白浜町	堅田	堅田59(Ⅱ-60220)
12570	Ⅱ-60221	堅田60	白浜町	堅田	堅田60(Ⅱ-60221)
12571	Ⅱ-60226	堅田65	白浜町	堅田	堅田65(Ⅱ-60226)
12572	Ⅱ-60227	堅田66	白浜町	堅田	堅田66(Ⅱ-60227)
12573	Ⅱ-60228	堅田67	白浜町	堅田	堅田67(Ⅱ-60228)
12574	Ⅱ-60229	堅田68	白浜町	堅田	堅田68(Ⅱ-60229)
12575	Ⅱ-60231	堅田70	白浜町	堅田	堅田70(Ⅱ-60231)
12576	Ⅱ-60232	堅田71	白浜町	堅田	堅田71(Ⅱ-60232)
12577	Ⅱ-60233	堅田72	白浜町	堅田	堅田72(Ⅱ-60233)
12578	Ⅱ-60234	堅田73	白浜町	堅田	堅田73(Ⅱ-60234)
12579	Ⅱ-60236	堅田75	白浜町	堅田	堅田75(Ⅱ-60236)
12580	Ⅱ-60238	堅田77	白浜町	堅田	堅田77(Ⅱ-60238)
12581	Ⅱ-60240	堅田79	白浜町	堅田	堅田79(Ⅱ-60240)
12582	Ⅱ-60241	堅田80	白浜町	堅田	堅田80(Ⅱ-60241)
12583	Ⅱ-60243	堅田82	白浜町	堅田	堅田82(Ⅱ-60243)
12584	Ⅱ-60246	大3	白浜町	大	大3(Ⅱ-60246)
12585	Ⅱ-60247	市鹿野11	白浜町	市鹿野	市鹿野11(Ⅱ-60247)
12586	Ⅱ-60248	市鹿野12	白浜町	市鹿野	市鹿野12(Ⅱ-60248)
12587	Ⅱ-60249	市鹿野13	白浜町	市鹿野	市鹿野13(Ⅱ-60249)
12588	Ⅱ-60250	市鹿野14	白浜町	市鹿野	市鹿野14(Ⅱ-60250)
12589	Ⅱ-60251	市鹿野15	白浜町	市鹿野	市鹿野15(Ⅱ-60251)
12590	Ⅱ-60616	富田001	白浜町	富田	富田001(Ⅱ-60616)
12591	Ⅱ-60617	富田002	白浜町	富田	富田002(Ⅱ-60617)
12592	Ⅱ-60620	富田005	白浜町	富田	富田005(Ⅱ-60620)
12593	Ⅱ-60621	富田006	白浜町	富田	富田006(Ⅱ-60621)
12594	Ⅱ-60622	富田007	白浜町	富田	富田007(Ⅱ-60622)
12595	Ⅱ-60623	富田008	白浜町	富田	富田008(Ⅱ-60623)
12596	Ⅱ-60624	富田009	白浜町	富田	富田009(Ⅱ-60624)
12597	Ⅱ-60625	富田010	白浜町	富田	富田010(Ⅱ-60625)
12598	Ⅱ-60626	富田011	白浜町	富田	富田011(Ⅱ-60626)
12599	Ⅱ-60630	湯崎(105)	白浜町	(町大字名なし)	湯崎(105)(Ⅱ-60630)
12600	Ⅱ-60631	湯崎(106)	白浜町	(町大字名なし)	湯崎(106)(Ⅱ-60631)
12601	Ⅱ-60633	湯崎(108)	白浜町	(町大字名なし)	湯崎(108)(Ⅱ-60633)
12602	Ⅱ-60635	湯崎(110)	白浜町	(町大字名なし)	湯崎(110)(Ⅱ-60635)
12603	Ⅱ-60636	湯崎(111)	白浜町	(町大字名なし)	湯崎(111)(Ⅱ-60636)
12604	Ⅱ-60641	湯崎(116)	白浜町	(町大字名なし)	湯崎(116)(Ⅱ-60641)
12605	Ⅱ-60647	湯崎(122)	白浜町	(町大字名なし)	湯崎(122)(Ⅱ-60647)
12606	Ⅱ-60648	湯崎(123)	白浜町	(町大字名なし)	湯崎(123)(Ⅱ-60648)
12607	Ⅱ-60652	湯崎(127)	白浜町	(町大字名なし)	湯崎(127)(Ⅱ-60652)
12608	Ⅱ-60654	湯崎(129)	白浜町	(町大字名なし)	湯崎(129)(Ⅱ-60654)
12609	Ⅱ-60657	湯崎(132)	白浜町	(町大字名なし)	湯崎(132)(Ⅱ-60657)
12610	Ⅱ-60687	大浦(101)	白浜町	(町大字名なし)	大浦(101)(Ⅱ-60687)
12611	Ⅱ-60688	大浦(102)	白浜町	(町大字名なし)	大浦(102)(Ⅱ-60688)

06-04-00 土砂災害警戒区域（急傾斜地の崩壊）

No	区域番号	区域名	市町村名	大字	区域名
12612	Ⅱ-60692	大浦(106)	白浜町	(町大字名なし)	大浦(106)(Ⅱ-60692)
12613	Ⅱ-60694	大浦(108)	白浜町	(町大字名なし)	大浦(108)(Ⅱ-60694)
12614	Ⅱ-60702	大浦(116)	白浜町	(町大字名なし)	大浦(116)(Ⅱ-60702)
12615	Ⅱ-60703	大浦(117)	白浜町	(町大字名なし)	大浦(117)(Ⅱ-60703)
12616	Ⅱ-60705	大浦(119)	白浜町	(町大字名なし)	大浦(119)(Ⅱ-60705)
12617	Ⅱ-60706	大浦(120)	白浜町	(町大字名なし)	大浦(120)(Ⅱ-60706)
12618	Ⅱ-60708	大浦(122)	白浜町	(町大字名なし)	大浦(122)(Ⅱ-60708)
12619	Ⅱ-60713	大浦(127)	白浜町	(町大字名なし)	大浦(127)(Ⅱ-60713)
12620	Ⅱ-60714	大浦(128)	白浜町	(町大字名なし)	大浦(128)(Ⅱ-60714)
12621	Ⅱ-60715	大浦(129)	白浜町	(町大字名なし)	大浦(129)(Ⅱ-60715)
12622	Ⅱ-60764	三段(110)	白浜町	(町大字名なし)	三段(110)(Ⅱ-60764)
12623	Ⅱ-60765	三段(111)	白浜町	(町大字名なし)	三段(111)(Ⅱ-60765)
12624	Ⅱ-60766	三段(112)	白浜町	(町大字名なし)	三段(112)(Ⅱ-60766)
12625	Ⅱ-60767	三段(113)	白浜町	(町大字名なし)	三段(113)(Ⅱ-60767)
12626	Ⅱ-60768	三段(114)	白浜町	(町大字名なし)	三段(114)(Ⅱ-60768)
12627	Ⅱ-60769	三段(115)	白浜町	(町大字名なし)	三段(115)(Ⅱ-60769)
12628	Ⅱ-60770	三段(116)	白浜町	(町大字名なし)	三段(116)(Ⅱ-60770)
12629	Ⅱ-60771	三段(117)	白浜町	(町大字名なし)	三段(117)(Ⅱ-60771)
12630	Ⅱ-60772	三段(118)	白浜町	(町大字名なし)	三段(118)(Ⅱ-60772)
12631	Ⅱ-60773	三段(119)	白浜町	(町大字名なし)	三段(119)(Ⅱ-60773)
12632	Ⅱ-60774	三段(120)	白浜町	(町大字名なし)	三段(120)(Ⅱ-60774)
12633	Ⅱ-60775	三段(121)	白浜町	(町大字名なし)	三段(121)(Ⅱ-60775)
12634	Ⅱ-60776	三段(122)	白浜町	(町大字名なし)	三段(122)(Ⅱ-60776)
12635	Ⅱ-60777	三段(123)	白浜町	(町大字名なし)	三段(123)(Ⅱ-60777)
12636	Ⅱ-60778	三段(124)	白浜町	(町大字名なし)	三段(124)(Ⅱ-60778)
12637	Ⅱ-60779	三段(125)	白浜町	(町大字名なし)	三段(125)(Ⅱ-60779)
12638	Ⅱ-60785	瀬戸3丁目(105)	白浜町	(町大字名なし)	瀬戸3丁目(105)(Ⅱ-60785)
12639	Ⅱ-60786	瀬戸3丁目(106)	白浜町	(町大字名なし)	瀬戸3丁目(106)(Ⅱ-60786)
12640	Ⅱ-60789	瀬戸2丁目(101)	白浜町	(町大字名なし)	瀬戸2丁目(101)(Ⅱ-60789)
12641	Ⅱ-60790	瀬戸2丁目(102)	白浜町	(町大字名なし)	瀬戸2丁目(102)(Ⅱ-60790)
12642	Ⅱ-60791	瀬戸4丁目(101)	白浜町	(町大字名なし)	瀬戸4丁目(101)(Ⅱ-60791)
12643	Ⅱ-60792	瀬戸4丁目(102)	白浜町	(町大字名なし)	瀬戸4丁目(102)(Ⅱ-60792)
12644	Ⅱ-60793	瀬戸4丁目(103)	白浜町	(町大字名なし)	瀬戸4丁目(103)(Ⅱ-60793)
12645	Ⅱ-60794	瀬戸4丁目(104)	白浜町	(町大字名なし)	瀬戸4丁目(104)(Ⅱ-60794)
12646	Ⅱ-60799	瀬戸1丁目(104)	白浜町	(町大字名なし)	瀬戸1丁目(104)(Ⅱ-60799)
12647	Ⅱ-60803	網(101)	白浜町	(町大字名なし)	網(101)(Ⅱ-60803)
12648	Ⅱ-60804	網(102)	白浜町	(町大字名なし)	網(102)(Ⅱ-60804)
12649	Ⅱ-60805	網(103)	白浜町	(町大字名なし)	網(103)(Ⅱ-60805)
12650	Ⅱ-60806	網(104)	白浜町	(町大字名なし)	網(104)(Ⅱ-60806)
12651	Ⅱ-60874	柳橋通り(104)	白浜町	(町大字名なし)	柳橋通り(104)(Ⅱ-60874)
12652	Ⅱ-60875	東小谷(105)	白浜町	(町大字名なし)	東小谷(105)(Ⅱ-60875)
12653	Ⅱ-60876	東小谷(106)	白浜町	(町大字名なし)	東小谷(106)(Ⅱ-60876)
12654	Ⅱ-60877	港(105)	白浜町	(町大字名なし)	港(105)(Ⅱ-60877)
12655	Ⅱ-60878	小谷(102)	白浜町	(町大字名なし)	小谷(102)(Ⅱ-60878)
12656	Ⅱ-60879	庄川(101)	白浜町	庄川	庄川(101)(Ⅱ-60879)
12657	Ⅱ-60880	庄川(102)	白浜町	庄川	庄川(102)(Ⅱ-60880)
12658	Ⅱ-60881	庄川(103)	白浜町	庄川	庄川(103)(Ⅱ-60881)
12659	Ⅱ-60882	庄川(104)	白浜町	庄川	庄川(104)(Ⅱ-60882)
12660	Ⅱ-60986	大古(101)	白浜町	大古	大古(101)(Ⅱ-60986)
12661	Ⅱ-60988	塩野(101)	白浜町	塩野	塩野(101)(Ⅱ-60988)
12662	Ⅱ-60989	塩野(102)	白浜町	塩野	塩野(102)(Ⅱ-60989)
12663	Ⅱ-61089	保呂(102)	白浜町	保呂	保呂(102)(Ⅱ-61089)
12664	Ⅱ-61090	保呂(103)	白浜町	保呂	保呂(103)(Ⅱ-61090)
12665	Ⅱ-61094	内ノ川(104)	白浜町	内ノ川	内ノ川(104)(Ⅱ-61094)
12666	Ⅱ-61095	内ノ川(105)	白浜町	内ノ川	内ノ川(105)(Ⅱ-61095)
12667	Ⅱ-61096	内ノ川(106)	白浜町	内ノ川	内ノ川(106)(Ⅱ-61096)
12668	Ⅱ-61097	内ノ川(107)	白浜町	内ノ川	内ノ川(107)(Ⅱ-61097)
12669	Ⅱ-61098	内ノ川(108)	白浜町	内ノ川	内ノ川(108)(Ⅱ-61098)
12670	Ⅱ-61099	玉伝(101)	白浜町	玉伝	玉伝(101)(Ⅱ-61099)
12671	Ⅱ-61102	小川(101)	白浜町	小川	小川(101)(Ⅱ-61102)
12672	Ⅱ-61103	小川(102)	白浜町	小川	小川(102)(Ⅱ-61103)
12673	Ⅱ-61104	城(101)	白浜町	城	城(101)(Ⅱ-61104)
12674	Ⅱ-61105	北谷(101)	白浜町	北谷	北谷(101)(Ⅱ-61105)
12675	Ⅱ-61112	田野井(101)	白浜町	田野井	田野井(101)(Ⅱ-61112)
12676	Ⅱ-61113	田野井(102)	白浜町	田野井	田野井(102)(Ⅱ-61113)

06-04-00 土砂災害警戒区域（急傾斜地の崩壊）

No	区域番号	区域名	市町村名	大字	区域名
12677	Ⅱ-61114	口ヶ谷(101)	白浜町	口ヶ谷	口ヶ谷(101)(Ⅱ-61114)
12678	Ⅱ-61115	向平(101)	白浜町	向平	向平(101)(Ⅱ-61115)
12679	Ⅱ-61409	才野(101)	白浜町	才野	才野(101)(Ⅱ-61409)
12680	Ⅱ-61410	才野(102)	白浜町	才野	才野(102)(Ⅱ-61410)
12681	Ⅱ-61411	才野(103)	白浜町	才野	才野(103)(Ⅱ-61411)
12682	Ⅱ-61413	才野(105)	白浜町	才野	才野(105)(Ⅱ-61413)
12683	Ⅱ-61414	才野(106)	白浜町	才野	才野(106)(Ⅱ-61414)
12684	Ⅱ-61415	才野(107)	白浜町	才野	才野(107)(Ⅱ-61415)
12685	Ⅱ-61416	才野(108)	白浜町	才野	才野(108)(Ⅱ-61416)
12686	Ⅱ-61417	才野(109)	白浜町	才野	才野(109)(Ⅱ-61417)
12687	Ⅱ-61418	才野(110)	白浜町	才野	才野(110)(Ⅱ-61418)
12688	Ⅱ-61422	才野(114)	白浜町	才野	才野(114)(Ⅱ-61422)
12689	Ⅱ-61424	才野(116)	白浜町	才野	才野(116)(Ⅱ-61424)
12690	Ⅱ-61425	才野(117)	白浜町	才野	才野(117)(Ⅱ-61425)
12691	Ⅱ-61427	才野(119)	白浜町	才野	才野(119)(Ⅱ-61427)
12692	Ⅱ-61428	才野(120)	白浜町	才野	才野(120)(Ⅱ-61428)
12693	Ⅱ-61430	才野(122)	白浜町	才野	才野(122)(Ⅱ-61430)
12694	Ⅱ-61432	才野(124)	白浜町	才野	才野(124)(Ⅱ-61432)
12695	Ⅱ-61433	才野(125)	白浜町	才野	才野(125)(Ⅱ-61433)
12696	Ⅱ-61435	才野(127)	白浜町	才野	才野(127)(Ⅱ-61435)
12697	Ⅱ-61438	才野(130)	白浜町	才野	才野(130)(Ⅱ-61438)
12698	Ⅱ-61439	才野(131)	白浜町	才野	才野(131)(Ⅱ-61439)
12699	Ⅱ-61440	才野(132)	白浜町	才野	才野(132)(Ⅱ-61440)
12700	Ⅱ-61441	才野(133)	白浜町	才野	才野(133)(Ⅱ-61441)
12701	Ⅱ-61442	才野(134)	白浜町	才野	才野(134)(Ⅱ-61442)
12702	Ⅱ-61443	才野(135)	白浜町	才野	才野(135)(Ⅱ-61443)
12703	Ⅱ-61444	才野(136)	白浜町	才野	才野(136)(Ⅱ-61444)
12704	Ⅱ-61445	才野(137)	白浜町	才野	才野(137)(Ⅱ-61445)
12705	Ⅱ-61446	才野(138)	白浜町	才野	才野(138)(Ⅱ-61446)
12706	Ⅱ-61449	才野(141)	白浜町	才野	才野(141)(Ⅱ-61449)
12707	Ⅱ-61450	才野(142)	白浜町	才野	才野(142)(Ⅱ-61450)
12708	Ⅱ-61451	才野(143)	白浜町	才野	才野(143)(Ⅱ-61451)
12709	Ⅱ-61452	才野(144)	白浜町	才野	才野(144)(Ⅱ-61452)
12710	Ⅱ-61453	才野(145)	白浜町	才野	才野(145)(Ⅱ-61453)
12711	Ⅱ-61455	才野(147)	白浜町	才野	才野(147)(Ⅱ-61455)
12712	Ⅱ-61456	才野(148)	白浜町	才野	才野(148)(Ⅱ-61456)
12713	Ⅱ-61457	才野(149)	白浜町	才野	才野(149)(Ⅱ-61457)
12714	Ⅱ-61458	才野(150)	白浜町	才野	才野(150)(Ⅱ-61458)
12715	Ⅱ-61459	中(101)	白浜町	中	中(101)(Ⅱ-61459)
12716	Ⅱ-61460	中(102)	白浜町	中	中(102)(Ⅱ-61460)
12717	Ⅱ-61461	中(103)	白浜町	中	中(103)(Ⅱ-61461)
12718	Ⅱ-61462	平(102)	白浜町	平	平(102)(Ⅱ-61462)
12719	Ⅱ-61463	平(103)	白浜町	平	平(103)(Ⅱ-61463)
12720	Ⅱ-61464	平(104)	白浜町	平	平(104)(Ⅱ-61464)
12721	Ⅱ-61466	平(106)	白浜町	平	平(106)(Ⅱ-61466)
12722	Ⅱ-61467	平(107)	白浜町	平	平(107)(Ⅱ-61467)
12723	Ⅱ-61468	平(108)	白浜町	平	平(108)(Ⅱ-61468)
12724	Ⅲ-3241	瀬戸1	白浜町	(町大字名なし)	瀬戸1(Ⅲ-3241)
12725	Ⅲ-3242	瀬戸2	白浜町	(町大字名なし)	瀬戸2(Ⅲ-3242)
12726	Ⅲ-3243	瀬戸3	白浜町	(町大字名なし)	瀬戸3(Ⅲ-3243)
12727	Ⅲ-3247	壱田塩谷1	白浜町	壱田	壱田塩谷1(Ⅲ-3247)
12728	Ⅲ-3251	壱田細野4	白浜町	壱田	壱田細野4(Ⅲ-3251)
12729	Ⅲ-3252	壱田上地2	白浜町	壱田	壱田上地2(Ⅲ-3252)
12730	Ⅲ-3253	壱田上地1	白浜町	壱田	壱田上地1(Ⅲ-3253)
12731	Ⅲ-3255	保呂12	白浜町	保呂	保呂12(Ⅲ-3255)
12732	Ⅲ-3256	保呂保呂4	白浜町	保呂	保呂保呂4(Ⅲ-3256)
12733	Ⅲ-3258	保呂保呂1	白浜町	内ノ川	保呂保呂1(Ⅲ-3258)
12734	Ⅲ-3261	保呂14	白浜町	保呂	保呂14(Ⅲ-3261)
12735	Ⅲ-3265	保呂17	白浜町	保呂	保呂17(Ⅲ-3265)
12736	Ⅲ-3266	保呂16	白浜町	保呂	保呂16(Ⅲ-3266)
12737	Ⅲ-3267	保呂20	白浜町	保呂	保呂20(Ⅲ-3267)
12738	Ⅲ-3269	保呂22	白浜町	内ノ川	保呂22(Ⅲ-3269)
12739	Ⅲ-3271	湯崎三段9	白浜町	(町大字名なし)	湯崎三段9(Ⅲ-3271)
12740	Ⅲ-3273	湯崎梶原	白浜町	(町大字名なし)	湯崎梶原(Ⅲ-3273)
12741	Ⅲ-3276	湯崎爪切3	白浜町	(町大字名なし)	湯崎爪切3(Ⅲ-3276)

06-04-00 土砂災害警戒区域（急傾斜地の崩壊）

No	区域番号	区域名	市町村名	大字	区域名
12742	Ⅲ-3277	湯崎爪切4	白浜町	(町大字名なし)	湯崎爪切4(Ⅲ-3277)
12743	Ⅲ-3278	湯崎爪切5	白浜町	(町大字名なし)	湯崎爪切5(Ⅲ-3278)
12744	Ⅲ-3279	湯崎爪切6	白浜町	(町大字名なし)	湯崎爪切6(Ⅲ-3279)
12745	Ⅲ-3281	湯崎11	白浜町	(町大字名なし)	湯崎11(Ⅲ-3281)
12746	Ⅲ-3283	湯崎13	白浜町	(町大字名なし)	湯崎13(Ⅲ-3283)
12747	Ⅲ-3284	堅田13	白浜町	堅田	堅田13(Ⅲ-3284)
12748	Ⅲ-3285	堅田14	白浜町	堅田	堅田14(Ⅲ-3285)
12749	Ⅲ-3286	堅田15	白浜町	堅田	堅田15(Ⅲ-3286)
12750	Ⅲ-3287	堅田16	白浜町	堅田	堅田16(Ⅲ-3287)
12751	Ⅲ-3288	堅田善行4	白浜町	堅田	堅田善行4(Ⅲ-3288)
12752	Ⅲ-3289	堅田善行5	白浜町	堅田	堅田善行5(Ⅲ-3289)
12753	Ⅲ-3290	堅田善行6	白浜町	堅田	堅田善行6(Ⅲ-3290)
12754	Ⅲ-3291	堅田仲田5	白浜町	堅田	堅田仲田5(Ⅲ-3291)
12755	Ⅲ-3292	堅田仲田6	白浜町	堅田	堅田仲田6(Ⅲ-3292)
12756	Ⅲ-3293	堅田仲田4	白浜町	堅田	堅田仲田4(Ⅲ-3293)
12757	Ⅲ-3294	堅田東条	白浜町	堅田	堅田東条(Ⅲ-3294)
12758	Ⅲ-3295	堅田17	白浜町	堅田	堅田17(Ⅲ-3295)
12759	Ⅲ-3296	平平見1	白浜町	平	平平見1(Ⅲ-3296)
12760	Ⅲ-3297	平平見2	白浜町	平	平平見2(Ⅲ-3297)
12761	Ⅲ-3298	平平見3	白浜町	平	平平見3(Ⅲ-3298)
12762	Ⅲ-3299	平下谷3	白浜町	平	平下谷3(Ⅲ-3299)
12763	Ⅲ-3300	内の川8	白浜町	内ノ川	内の川8(Ⅲ-3300)
12764	Ⅲ-3301	内の川9	白浜町	内ノ川	内の川9(Ⅲ-3301)
12765	Ⅲ-3302	内の川10	白浜町	内ノ川	内の川10(Ⅲ-3302)
12766	Ⅲ-3303	内の川11	白浜町	内ノ川	内の川11(Ⅲ-3303)
12767	Ⅲ-3304	内の川12	白浜町	内ノ川	内の川12(Ⅲ-3304)
12768	Ⅲ-3311	庄川郷地谷1	白浜町	庄川	庄川郷地谷1(Ⅲ-3311)
12769	Ⅲ-3312	庄川出合4	白浜町	庄川	庄川出合4(Ⅲ-3312)
12770	Ⅲ-3315	庄川出合1	白浜町	庄川	庄川出合1(Ⅲ-3315)
12771	Ⅲ-3317	庄川葛原1	白浜町	庄川	庄川葛原1(Ⅲ-3317)
12772	Ⅲ-3320	庄川瓜生18	白浜町	庄川	庄川瓜生18(Ⅲ-3320)
12773	Ⅲ-3323	庄川瓜生15	白浜町	庄川	庄川瓜生15(Ⅲ-3323)
12774	Ⅲ-3324	庄川庄川口4	白浜町	庄川	庄川庄川口4(Ⅲ-3324)
12775	Ⅲ-3325	庄川庄川口3	白浜町	庄川	庄川庄川口3(Ⅲ-3325)
12776	Ⅲ-3328	栄高井7	白浜町	栄	栄高井7(Ⅲ-3328)
12777	Ⅲ-3329	十九淵平間1	白浜町	十九淵	十九淵平間1(Ⅲ-3329)
12778	Ⅲ-3332	十九淵伊勢谷1	白浜町	十九淵	十九淵伊勢谷1(Ⅲ-3332)
12779	Ⅲ-3335	十九淵赤坂5	白浜町	十九淵	十九淵赤坂5(Ⅲ-3335)
12780	Ⅲ-3336	十九淵菊方5	白浜町	十九淵	十九淵菊方5(Ⅲ-3336)
12781	Ⅲ-3337	十九淵菊方6	白浜町	十九淵	十九淵菊方6(Ⅲ-3337)
12782	Ⅲ-3338	十九淵菊方7	白浜町	十九淵	十九淵菊方7(Ⅲ-3338)
12783	Ⅲ-3341	十九淵人頭2	白浜町	十九淵	十九淵人頭2(Ⅲ-3341)
12784	Ⅲ-3343	椿橋9	白浜町	椿	椿橋9(Ⅲ-3343)
12785	Ⅲ-3344	椿橋8	白浜町	椿	椿橋8(Ⅲ-3344)
12786	Ⅲ-3345	椿橋7	白浜町	椿	椿橋7(Ⅲ-3345)
12787	Ⅲ-3346	椿新田6	白浜町	椿	椿新田6(Ⅲ-3346)
12788	Ⅲ-3347	椿新田7	白浜町	椿	椿新田7(Ⅲ-3347)
12789	Ⅲ-3348	椿新田8	白浜町	椿	椿新田8(Ⅲ-3348)
12790	Ⅲ-3350	椿7	白浜町	椿	椿7(Ⅲ-3350)
12791	Ⅲ-3351	椿8	白浜町	椿	椿8(Ⅲ-3351)
12792	Ⅲ-3723	玉伝河原谷6	白浜町	玉伝	玉伝河原谷6(Ⅲ-3723)
12793	Ⅲ-3724	市鹿野9	白浜町	市鹿野	市鹿野9(Ⅲ-3724)
12794	Ⅲ-3725	市鹿野10	白浜町	市鹿野	市鹿野10(Ⅲ-3725)
12795	Ⅲ-3726	上露2	白浜町	上露	上露2(Ⅲ-3726)
12796	Ⅲ-3731	大合口2	白浜町	大	大合口2(Ⅲ-3731)
12797	Ⅲ-3732	小川下村1	白浜町	小川	小川下村1(Ⅲ-3732)
12798	Ⅲ-3733	小川下村2	白浜町	小川	小川下村2(Ⅲ-3733)
12799	Ⅲ-3738	城4	白浜町	城	城4(Ⅲ-3738)
12800	Ⅲ-3740	久木2	白浜町	久木	久木2(Ⅲ-3740)
12801	Ⅲ-3743	田野井寺ノ前	白浜町	田野井	田野井寺ノ前(Ⅲ-3743)
12802	Ⅲ-3744	田野井中山	白浜町	田野井	田野井中山(Ⅲ-3744)
12803	Ⅲ-3747	安宅師走1	白浜町	安宅	安宅師走1(Ⅲ-3747)
12804	Ⅲ-3748	安宅師走2	白浜町	安宅	安宅師走2(Ⅲ-3748)
12805	Ⅲ-3751	安宅2	白浜町	安宅	安宅2(Ⅲ-3751)
12806	Ⅲ-3753	塩野塩野	白浜町	塩野	塩野塩野(Ⅲ-3753)

06-04-00 土砂災害警戒区域（急傾斜地の崩壊）

No	区域番号	区域名	市町村名	大字	区域名
12807	Ⅲ-3754	大古谷ヶ地	白浜町	大古	大古谷ヶ地(Ⅲ-3754)
12808	Ⅲ-3756	日置日の出3	白浜町	日置	日置日の出3(Ⅲ-3756)
12809	Ⅲ-3757	日置日の出1	白浜町	日置	日置日の出1(Ⅲ-3757)
12810	Ⅲ-3758	日置日の出2	白浜町	日置	日置日の出2(Ⅲ-3758)
12811	Ⅲ-3759	日置志原上1	白浜町	日置	日置志原上1(Ⅲ-3759)
12812	Ⅲ-3760	日置志原上2	白浜町	日置	日置志原上2(Ⅲ-3760)
12813	Ⅲ-3761	日置志原上3	白浜町	日置	日置志原上3(Ⅲ-3761)
12814	Ⅲ-3762	日置志原下1	白浜町	日置	日置志原下1(Ⅲ-3762)
12815	Ⅲ-3763	日置志原下2	白浜町	日置	日置志原下2(Ⅲ-3763)
12816	Ⅲ-3764	日置松原1	白浜町	日置	日置松原1(Ⅲ-3764)
12817	Ⅲ-3765	日置松原2	白浜町	日置	日置松原2(Ⅲ-3765)
12818	I-1469	下鮎川(1)	上富田町	下鮎川(1)	下鮎川(1)(I-1469)
12819	I-1470	市ノ瀬・後代	上富田町	市ノ瀬	市ノ瀬・後代(I-1470)
12820	I-1471	池谷	上富田町	市ノ瀬	池谷(I-1471)
12821	I-1472	小山	上富田町	市ノ瀬	小山(I-1472)
12822	I-1473	奥草	上富田町	岡	奥草(I-1473)
12823	I-1474	上岩田・上岩田(2)	上富田町	岩田	上岩田・上岩田(2)(I-1474)
12824	I-1476	大坊・上殿	上富田町	岩田	大坊・上殿(I-1476)
12825	I-1478	上田熊	上富田町	岩田	上田熊(I-1478)
12826	I-1480	野田(3)	上富田町	岩崎	野田(3)(I-1480)
12827	I-1481	立平(2)	上富田町	岩田	立平(2)(I-1481)
12828	I-1482	立平(1)	上富田町	岩田	立平(1)(I-1482)
12829	I-1483	生馬口	上富田町	生馬	生馬口(I-1483)
12830	I-1487	白滝	上富田町	生馬	白滝(I-1487)
12831	I-1488	稗田	上富田町	生馬	稗田(I-1488)
12832	I-1489	鳥淵	上富田町	生馬	鳥淵(I-1489)
12833	I-1490	出水	上富田町	生馬	出水(I-1490)
12834	I-1493	上村	上富田町	朝来	上村(I-1493)
12835	I-1494	牛谷	上富田町	朝来	牛谷(I-1494)
12836	I-1495	日の丸・杉ノ谷	上富田町	朝来	日の丸・杉ノ谷(I-1495)
12837	I-1496	尾崎	上富田町	朝来	尾崎(I-1496)
12838	I-1497	峠	上富田町	朝来	峠(I-1497)
12839	I-1499	大内谷(2)	上富田町	朝来	大内谷(2)(I-1499)
12840	I-1500	小黒水	上富田町	朝来	小黒水(I-1500)
12841	I-1501	飛曾川(1)	上富田町	朝来	飛曾川(1)(I-1501)
12842	I-1502	飛曾川(2)	上富田町	朝来	飛曾川(2)(I-1502)
12843	I-1504	樫ノ木	上富田町	朝来	樫ノ木(I-1504)
12844	I-1505	馬ノ谷・馬ノ谷(2)	上富田町	朝来	馬ノ谷・馬ノ谷(2)(I-1505)
12845	I-1506	梅田	上富田町	朝来	梅田(I-1506)
12846	I-1507	梅田	上富田町	朝来	梅田(I-1507)
12847	I-1509	津呂塗屋	上富田町	朝来	津呂塗屋(I-1509)
12848	I-1510	岩崎	上富田町	岩崎	岩崎(I-1510)
12849	I-1513	野田(2)	上富田町	岩崎	野田(2)(I-1513)
12850	I-1514	汗川(1)	上富田町	市ノ瀬	汗川(1)(I-1514)
12851	I-1515	峠	上富田町	朝来	峠(I-1515)
12852	I-1516	宮ノ尾	上富田町	市ノ瀬	宮ノ尾(I-1516)
12853	I-1517	小郷	上富田町	岡	小郷(I-1517)
12854	I-1518	救馬谷	上富田町	生馬	救馬谷(I-1518)
12855	I-1519	鷹野	上富田町	朝来	鷹野(I-1519)
12856	I-1520	後辺	上富田町	岡	後辺(I-1520)
12857	I-1521	清水	上富田町	市ノ瀬	清水(I-1521)
12858	I-1522	根皆田	上富田町	市ノ瀬	根皆田(I-1522)
12859	I-1523	上稗田	上富田町	生馬	上稗田(I-1523)
12860	I-2325	上岩田(2)	上富田町	岩田	上岩田(2)(I-2325)
12861	I-4414	岡中島3	上富田町	岡	岡中島3(I-4414)
12862	I-4415	市ノ瀬根皆田3	上富田町	市ノ瀬	市ノ瀬根皆田3(I-4415)
12863	I-4416	市ノ瀬根皆田6	上富田町	市ノ瀬	市ノ瀬根皆田6(I-4416)
12864	I-4417	根皆田1	上富田町	市ノ瀬	根皆田1(I-4417)
12865	I-4418	根皆田2	上富田町	市ノ瀬	根皆田2(I-4418)
12866	I-4419	後代	上富田町	市ノ瀬	後代(I-4419)
12867	I-4420	汗川	上富田町	市ノ瀬	汗川(I-4420)
12868	I-4421	登尾	上富田町	下鮎川	登尾(I-4421)
12869	I-4422	加茂	上富田町	下鮎川	加茂(I-4422)
12870	I-4423	下鮎川加茂	上富田町	下鮎川	下鮎川加茂(I-4423)
12871	I-4424	馬ノ谷(2)	上富田町	朝来	馬ノ谷(2)(I-4424)

06-04-00 土砂災害警戒区域（急傾斜地の崩壊）

No	区域番号	区域名	市町村名	大字	区域名
12872	I-4425	生馬7	上富田町	生馬	生馬7(I-4425)
12873	I-4426	深見	上富田町	岡	深見(I-4426)
12874	I-4427	岩田1	上富田町	岩田	岩田1(I-4427)
12875	I-4428	岩田5	上富田町	岩田	岩田5(I-4428)
12876	I-4429	王子谷	上富田町	岩田	王子谷(I-4429)
12877	I-4430	清水(2)	上富田町	市ノ瀬	清水(2)(I-4430)
12878	I-4431	岩田上田熊3	上富田町	岩田	岩田上田熊3(I-4431)
12879	I-4432	下田熊	上富田町	岩田	下田熊(I-4432)
12880	I-4433	南紀ノ台(2)	上富田町	朝来	南紀ノ台(2)(I-4433)
12881	I-4435	大内谷1	上富田町	朝来	大内谷1(I-4435)
12882	I-4436	大内谷	上富田町	朝来	大内谷(I-4436)
12883	I-4437	朝来大内谷1	上富田町	朝来	朝来大内谷1(I-4437)
12884	I-4438	朝来大内谷2	上富田町	朝来	朝来大内谷2(I-4438)
12885	I-4439	梅田	上富田町	朝来	梅田(I-4439)
12886	I-4440	朝来	上富田町	朝来	朝来(I-4440)
12887	I-4441	生馬口1	上富田町	生馬	生馬口1(I-4441)
12888	I-4442	中根	上富田町	生馬	中根(I-4442)
12889	I-4443	白滝1	上富田町	生馬	白滝1(I-4443)
12890	I-4444	稗田1	上富田町	生馬	稗田1(I-4444)
12891	I-4446	鳥淵1	上富田町	生馬	鳥淵1(I-4446)
12892	I-60336	下鮎川3	上富田町	下鮎川	下鮎川3(I-60336)
12893	I-60338	下鮎川5	上富田町	下鮎川	下鮎川5(I-60338)
12894	I-60344	市ノ瀬両平野1	上富田町	市ノ瀬	市ノ瀬両平野1(I-60344)
12895	I-60409	生馬001	上富田町	生馬	生馬001(I-60409)
12896	I-60410	生馬002	上富田町	生馬	生馬002(I-60410)
12897	I-60411	生馬003	上富田町	生馬	生馬003(I-60411)
12898	I-60418	生馬004	上富田町	生馬	生馬004(I-60418)
12899	I-60419	生馬005	上富田町	生馬	生馬005(I-60419)
12900	I-60420	生馬006	上富田町	生馬	生馬006(I-60420)
12901	I-60421	生馬007	上富田町	生馬	生馬007(I-60421)
12902	I-60509	朝来001	上富田町	朝来	朝来001(I-60509)
12903	I-60513	朝来005	上富田町	朝来	朝来005(I-60513)
12904	I-60514	朝来006	上富田町	朝来	朝来006(I-60514)
12905	I-60515	朝来007	上富田町	朝来	朝来007(I-60515)
12906	I-60519	朝来011	上富田町	朝来	朝来011(I-60519)
12907	I-60520	朝来012	上富田町	朝来	朝来012(I-60520)
12908	I-60521	朝来013	上富田町	朝来	朝来013(I-60521)
12909	I-60522	朝来014	上富田町	朝来	朝来014(I-60522)
12910	I-60523	朝来015	上富田町	朝来	朝来015(I-60523)
12911	I-60525	朝来017	上富田町	朝来	朝来017(I-60525)
12912	I-60526	朝来018	上富田町	朝来	朝来018(I-60526)
12913	I-60527	朝来019	上富田町	朝来	朝来019(I-60527)
12914	I-60529	朝来021	上富田町	朝来	朝来021(I-60529)
12915	I-60534	朝来026	上富田町	朝来	朝来026(I-60534)
12916	I-60535	朝来027	上富田町	朝来	朝来027(I-60535)
12917	I-60536	朝来028	上富田町	朝来	朝来028(I-60536)
12918	I-60538	朝来030	上富田町	朝来	朝来030(I-60538)
12919	I-60541	朝来033	上富田町	朝来	朝来033(I-60541)
12920	I-60544	朝来036	上富田町	朝来	朝来036(I-60544)
12921	I-60545	朝来037	上富田町	朝来	朝来037(I-60545)
12922	I-60546	朝来038	上富田町	朝来	朝来038(I-60546)
12923	I-60552	朝来044	上富田町	朝来	朝来044(I-60552)
12924	I-60588	岡010	上富田町	岡	岡010(I-60588)
12925	I-60608	岡018	上富田町	岡	岡018(I-60608)
12926	I-60610	岡020	上富田町	岡	岡020(I-60610)
12927	I-60611	岡021	上富田町	岡	岡021(I-60611)
12928	I-60665	岩田001	上富田町	岩田	岩田001(I-60665)
12929	I-60667	岩田003	上富田町	岩田	岩田003(I-60667)
12930	I-60670	岩田006	上富田町	岩田	岩田006(I-60670)
12931	I-60673	岩田009	上富田町	岩田	岩田009(I-60673)
12932	I-60684	岩田020	上富田町	岩田	岩田020(I-60684)
12933	I-60685	岩田021	上富田町	岩田	岩田021(I-60685)
12934	I-60686	岩田022	上富田町	岩田	岩田022(I-60686)
12935	I-60724	南紀の台003	上富田町	南紀の台	南紀の台003(I-60724)
12936	I-60751	南紀の台005	上富田町	南紀の台	南紀の台005(I-60751)

06-04-00 土砂災害警戒区域（急傾斜地の崩壊）

No	区域番号	区域名	市町村名	大字	区域名
12937	Ⅱ-6385	岡岡川	上富田町	岡	岡岡川(Ⅱ-6385)
12938	Ⅱ-6386	岡高津2	上富田町	岡	岡高津2(Ⅱ-6386)
12939	Ⅱ-6387	岡高津1	上富田町	岡	岡高津1(Ⅱ-6387)
12940	Ⅱ-6388	岡小郷5	上富田町	岡	岡小郷5(Ⅱ-6388)
12941	Ⅱ-6389	岡小郷4	上富田町	岡	岡小郷4(Ⅱ-6389)
12942	Ⅱ-6390	岡葛原1	上富田町	岡	岡葛原1(Ⅱ-6390)
12943	Ⅱ-6391	岡葛原2	上富田町	岡	岡葛原2(Ⅱ-6391)
12944	Ⅱ-6392	岡奥草1	上富田町	岡	岡奥草1(Ⅱ-6392)
12945	Ⅱ-6393	岡奥草2	上富田町	岡	岡奥草2(Ⅱ-6393)
12946	Ⅱ-6394	岡小郷3	上富田町	岡	岡小郷3(Ⅱ-6394)
12947	Ⅱ-6395	岡小郷2	上富田町	岡	岡小郷2(Ⅱ-6395)
12948	Ⅱ-6396	小郷・岡小郷7	上富田町	岡	小郷・岡小郷7(Ⅱ-6396)
12949	Ⅱ-6397	小郷・岡小郷8	上富田町	岡	小郷・岡小郷8(Ⅱ-6397)
12950	Ⅱ-6398	岡小郷1	上富田町	岡	岡小郷1(Ⅱ-6398)
12951	Ⅱ-6399	岡小郷6	上富田町	岡	岡小郷6(Ⅱ-6399)
12952	Ⅱ-6400	岡中島1	上富田町	岡	岡中島1(Ⅱ-6400)
12953	Ⅱ-6401	岡中島2	上富田町	岡	岡中島2(Ⅱ-6401)
12954	Ⅱ-6402	岡岡1	上富田町	岡	岡岡1(Ⅱ-6402)
12955	Ⅱ-6403	岡岡2	上富田町	岡	岡岡2(Ⅱ-6403)
12956	Ⅱ-6404	岡尾崎	上富田町	岡	岡尾崎(Ⅱ-6404)
12957	Ⅱ-6405	岡元ノ尾	上富田町	岡	岡元ノ尾(Ⅱ-6405)
12958	Ⅱ-6406	市ノ瀬根皆田1	上富田町	市ノ瀬	市ノ瀬根皆田1(Ⅱ-6406)
12959	Ⅱ-6407	市ノ瀬根皆田2	上富田町	市ノ瀬	市ノ瀬根皆田2(Ⅱ-6407)
12960	Ⅱ-6408	市ノ瀬根皆田4	上富田町	市ノ瀬	市ノ瀬根皆田4(Ⅱ-6408)
12961	Ⅱ-6409	市ノ瀬根皆田5	上富田町	市ノ瀬	市ノ瀬根皆田5(Ⅱ-6409)
12962	Ⅱ-6410	市ノ瀬根皆田7	上富田町	市ノ瀬	市ノ瀬根皆田7(Ⅱ-6410)
12963	Ⅱ-6411	市ノ瀬汗川6	上富田町	市ノ瀬	市ノ瀬汗川6(Ⅱ-6411)
12964	Ⅱ-6412	市ノ瀬汗川5	上富田町	市ノ瀬	市ノ瀬汗川5(Ⅱ-6412)
12965	Ⅱ-6413	市ノ瀬汗川3	上富田町	市ノ瀬	市ノ瀬汗川3(Ⅱ-6413)
12966	Ⅱ-6414	市ノ瀬汗川4	上富田町	市ノ瀬	市ノ瀬汗川4(Ⅱ-6414)
12967	Ⅱ-6416	市ノ瀬汗川1	上富田町	市ノ瀬	市ノ瀬汗川1(Ⅱ-6416)
12968	Ⅱ-6417	市ノ瀬汗川7	上富田町	市ノ瀬	市ノ瀬汗川7(Ⅱ-6417)
12969	Ⅱ-6418	市ノ瀬登尾2	上富田町	市ノ瀬	市ノ瀬登尾2(Ⅱ-6418)
12970	Ⅱ-6419	市ノ瀬登尾1	上富田町	市ノ瀬	市ノ瀬登尾1(Ⅱ-6419)
12971	Ⅱ-6420	市ノ瀬登尾4	上富田町	下鮎川	市ノ瀬登尾4(Ⅱ-6420)
12972	Ⅱ-6421	市ノ瀬登尾3	上富田町	市ノ瀬	市ノ瀬登尾3(Ⅱ-6421)
12973	Ⅱ-6422	市ノ瀬下鮎川1	上富田町	下鮎川	市ノ瀬下鮎川1(Ⅱ-6422)
12974	Ⅱ-6423	市ノ瀬登尾5	上富田町	下鮎川	市ノ瀬登尾5(Ⅱ-6423)
12975	Ⅱ-6424	市ノ瀬下鮎川2	上富田町	下鮎川	市ノ瀬下鮎川2(Ⅱ-6424)
12976	Ⅱ-6425	荒堀	上富田町	朝来	荒堀(Ⅱ-6425)
12977	Ⅱ-6426	朝来荒堀	上富田町	朝来	朝来荒堀(Ⅱ-6426)
12978	Ⅱ-6427	朝来檜ノ木	上富田町	朝来	朝来檜ノ木(Ⅱ-6427)
12979	Ⅱ-6428	鷹野	上富田町	朝来	鷹野(Ⅱ-6428)
12980	Ⅱ-6429	生馬1	上富田町	生馬	生馬1(Ⅱ-6429)
12981	Ⅱ-6430	生馬4	上富田町	生馬	生馬4(Ⅱ-6430)
12982	Ⅱ-6431	生馬3	上富田町	生馬	生馬3(Ⅱ-6431)
12983	Ⅱ-6432	生馬2	上富田町	生馬	生馬2(Ⅱ-6432)
12984	Ⅱ-6433	生馬5	上富田町	生馬	生馬5(Ⅱ-6433)
12985	Ⅱ-6434	生馬6	上富田町	生馬	生馬6(Ⅱ-6434)
12986	Ⅱ-6435	岩田方鹿1	上富田町	岩田	岩田方鹿1(Ⅱ-6435)
12987	Ⅱ-6436	岩田方鹿2	上富田町	岩田	岩田方鹿2(Ⅱ-6436)
12988	Ⅱ-6437	岩田方鹿3	上富田町	岩田	岩田方鹿3(Ⅱ-6437)
12989	Ⅱ-6438	岩田方鹿4	上富田町	岩田	岩田方鹿4(Ⅱ-6438)
12990	Ⅱ-6439	岩田方鹿5	上富田町	岩田	岩田方鹿5(Ⅱ-6439)
12991	Ⅱ-6440	岩田方鹿6	上富田町	岩田	岩田方鹿6(Ⅱ-6440)
12992	Ⅱ-6441	岩田大坊1	上富田町	岩田	岩田大坊1(Ⅱ-6441)
12993	Ⅱ-6442	岩田4	上富田町	岩田	岩田4(Ⅱ-6442)
12994	Ⅱ-6443	上岩田(2)	上富田町	岩田	上岩田(2)(Ⅱ-6443)
12995	Ⅱ-6444	上岩田(2)	上富田町	岩田	上岩田(2)(Ⅱ-6444)
12996	Ⅱ-6446	市ノ瀬清水	上富田町	市ノ瀬	市ノ瀬清水(Ⅱ-6446)
12997	Ⅱ-6447	市ノ瀬宮ノ尾	上富田町	市ノ瀬	市ノ瀬宮ノ尾(Ⅱ-6447)
12998	Ⅱ-6448	市ノ瀬4	上富田町	市ノ瀬	市ノ瀬4(Ⅱ-6448)
12999	Ⅱ-6449	市ノ瀬3	上富田町	市ノ瀬	市ノ瀬3(Ⅱ-6449)
13000	Ⅱ-6450	市ノ瀬2	上富田町	市ノ瀬	市ノ瀬2(Ⅱ-6450)
13001	Ⅱ-6452	岩田上田熊10	上富田町	岩田	岩田上田熊10(Ⅱ-6452)

06-04-00 土砂災害警戒区域（急傾斜地の崩壊）

No	区域番号	区域名	市町村名	大字	区域名
13002	Ⅱ-6453	上田熊	上富田町	岩田	上田熊(Ⅱ-6453)
13003	Ⅱ-6454	岩田上田熊11	上富田町	岩田	岩田上田熊11(Ⅱ-6454)
13004	Ⅱ-6456	岩田上田熊13	上富田町	岩田	岩田上田熊13(Ⅱ-6456)
13005	Ⅱ-6459	岩田上田熊6	上富田町	岩田	岩田上田熊6(Ⅱ-6459)
13006	Ⅱ-6460	岩田上田熊5	上富田町	岩田	岩田上田熊5(Ⅱ-6460)
13007	Ⅱ-6461	岩田上田熊2	上富田町	岩田	岩田上田熊2(Ⅱ-6461)
13008	Ⅱ-6462	岩田上田熊1	上富田町	岩田	岩田上田熊1(Ⅱ-6462)
13009	Ⅱ-6463	岩田上田熊4	上富田町	岩田	岩田上田熊4(Ⅱ-6463)
13010	Ⅱ-6464	岩田下田熊	上富田町	岩田	岩田下田熊(Ⅱ-6464)
13011	Ⅱ-6465	岩田下田熊4	上富田町	岩田	岩田下田熊4(Ⅱ-6465)
13012	Ⅱ-6466	岩田下田熊3	上富田町	岩田	岩田下田熊3(Ⅱ-6466)
13013	Ⅱ-6467	岩田下田熊2	上富田町	岩田	岩田下田熊2(Ⅱ-6467)
13014	Ⅱ-6468	岩田下田熊1	上富田町	岩田	岩田下田熊1(Ⅱ-6468)
13015	Ⅱ-6469	朝来大内谷5	上富田町	朝来	朝来大内谷5(Ⅱ-6469)
13016	Ⅱ-6470	朝来大内谷4	上富田町	朝来	朝来大内谷4(Ⅱ-6470)
13017	Ⅱ-6471	朝来大内谷3	上富田町	朝来	朝来大内谷3(Ⅱ-6471)
13018	Ⅱ-6472	生馬山王1	上富田町	生馬	生馬山王1(Ⅱ-6472)
13019	Ⅱ-6473	生馬山王2	上富田町	生馬	生馬山王2(Ⅱ-6473)
13020	Ⅱ-6474	生馬山王3	上富田町	生馬	生馬山王3(Ⅱ-6474)
13021	Ⅱ-6475	生馬山王4	上富田町	生馬	生馬山王4(Ⅱ-6475)
13022	Ⅱ-6476	汗川(2)	上富田町	市ノ瀬	汗川(2)(Ⅱ-6476)
13023	Ⅱ-6477	汗川(3)	上富田町	市ノ瀬	汗川(3)(Ⅱ-6477)
13024	Ⅱ-6478	生馬中根3	上富田町	生馬	生馬中根3(Ⅱ-6478)
13025	Ⅱ-6481	生馬中根6	上富田町	生馬	生馬中根6(Ⅱ-6481)
13026	Ⅱ-6482	生馬白滝2	上富田町	生馬	生馬白滝2(Ⅱ-6482)
13027	Ⅱ-6484	生馬板木1	上富田町	生馬	生馬板木1(Ⅱ-6484)
13028	Ⅱ-6486	生馬板木3	上富田町	生馬	生馬板木3(Ⅱ-6486)
13029	Ⅱ-6487	生馬白滝1	上富田町	生馬	生馬白滝1(Ⅱ-6487)
13030	Ⅱ-6488	生馬稗田1	上富田町	生馬	生馬稗田1(Ⅱ-6488)
13031	Ⅱ-6489	生馬稗田2	上富田町	生馬	生馬稗田2(Ⅱ-6489)
13032	Ⅱ-6490	生馬8	上富田町	生馬	生馬8(Ⅱ-6490)
13033	Ⅱ-6491	生馬9	上富田町	生馬	生馬9(Ⅱ-6491)
13034	Ⅱ-6492	生馬鳥淵4	上富田町	生馬	生馬鳥淵4(Ⅱ-6492)
13035	Ⅱ-6493	生馬稗田3	上富田町	生馬	生馬稗田3(Ⅱ-6493)
13036	Ⅱ-6494	生馬鳥淵1	上富田町	生馬	生馬鳥淵1(Ⅱ-6494)
13037	Ⅱ-6495	生馬鳥淵2	上富田町	生馬	生馬鳥淵2(Ⅱ-6495)
13038	Ⅱ-6496	生馬鳥淵5	上富田町	生馬	生馬鳥淵5(Ⅱ-6496)
13039	Ⅱ-6499	生馬鳥淵6	上富田町	生馬	生馬鳥淵6(Ⅱ-6499)
13040	Ⅱ-6501	生馬10	上富田町	生馬	生馬10(Ⅱ-6501)
13041	Ⅱ-6502	生馬11	上富田町	生馬	生馬11(Ⅱ-6502)
13042	Ⅱ-6503	生馬12	上富田町	生馬	生馬12(Ⅱ-6503)
13043	Ⅱ-6504	生馬13	上富田町	生馬	生馬13(Ⅱ-6504)
13044	Ⅱ-6505	生馬14	上富田町	生馬	生馬14(Ⅱ-6505)
13045	Ⅱ-6506	生馬下滝1	上富田町	生馬	生馬下滝1(Ⅱ-6506)
13046	Ⅱ-6507	生馬下滝2	上富田町	生馬	生馬下滝2(Ⅱ-6507)
13047	Ⅱ-6508	生馬大宮1	上富田町	生馬	生馬大宮1(Ⅱ-6508)
13048	Ⅱ-6510	生馬大宮8	上富田町	生馬	生馬大宮8(Ⅱ-6510)
13049	Ⅱ-6512	生馬大宮3	上富田町	生馬	生馬大宮3(Ⅱ-6512)
13050	Ⅱ-6514	生馬大宮5	上富田町	生馬	生馬大宮5(Ⅱ-6514)
13051	Ⅱ-6515	生馬大宮6	上富田町	生馬	生馬大宮6(Ⅱ-6515)
13052	Ⅱ-6516	生馬17	上富田町	生馬	生馬17(Ⅱ-6516)
13053	Ⅱ-6518	生馬19	上富田町	生馬	生馬19(Ⅱ-6518)
13054	Ⅱ-6520	生馬21	上富田町	生馬	生馬21(Ⅱ-6520)
13055	Ⅱ-6522	岩崎1	上富田町	岩崎	岩崎1(Ⅱ-6522)
13056	Ⅱ-6523	岩崎2	上富田町	岩崎	岩崎2(Ⅱ-6523)
13057	Ⅱ-6524	不動(3)	上富田町	岩崎	不動(3)(Ⅱ-6524)
13058	Ⅱ-6525	岩崎野田6	上富田町	岩崎	岩崎野田6(Ⅱ-6525)
13059	Ⅱ-6526	岩崎野田5	上富田町	岩崎	岩崎野田5(Ⅱ-6526)
13060	Ⅱ-6527	岩崎野田4	上富田町	岩崎	岩崎野田4(Ⅱ-6527)
13061	Ⅱ-6528	岩崎野田3	上富田町	岩崎	岩崎野田3(Ⅱ-6528)
13062	Ⅱ-6529	野田(1)	上富田町	岩崎	野田(1)(Ⅱ-6529)
13063	Ⅱ-6530	岩崎野田1	上富田町	岩崎	岩崎野田1(Ⅱ-6530)
13064	Ⅱ-6531	岩崎野田2	上富田町	岩崎	岩崎野田2(Ⅱ-6531)
13065	Ⅱ-6621	大宮	上富田町	生馬	大宮(Ⅱ-6621)
13066	Ⅱ-6622	津呂塗屋(2)	上富田町	朝来	津呂塗屋(2)(Ⅱ-6622)

06-04-00 土砂災害警戒区域（急傾斜地の崩壊）

No	区域番号	区域名	市町村名	大字	区域名
13067	Ⅱ-6623	不動(3)	上富田町	岩崎	不動(3)(Ⅱ-6623)
13068	Ⅱ-60331	汗川1	上富田町	市ノ瀬	汗川1(Ⅱ-60331)
13069	Ⅱ-60332	汗川2	上富田町	市ノ瀬	汗川2(Ⅱ-60332)
13070	Ⅱ-60333	汗川3	上富田町	市ノ瀬	汗川3(Ⅱ-60333)
13071	Ⅱ-60334	下鮎川1	上富田町	下鮎川	下鮎川1(Ⅱ-60334)
13072	Ⅱ-60335	下鮎川2	上富田町	下鮎川	下鮎川2(Ⅱ-60335)
13073	Ⅱ-60337	下鮎川4	上富田町	下鮎川	下鮎川4(Ⅱ-60337)
13074	Ⅱ-60339	下鮎川6	上富田町	下鮎川	下鮎川6(Ⅱ-60339)
13075	Ⅱ-60340	下鮎川7	上富田町	下鮎川	下鮎川7(Ⅱ-60340)
13076	Ⅱ-60341	下鮎川8	上富田町	下鮎川	下鮎川8(Ⅱ-60341)
13077	Ⅱ-60342	下鮎川9	上富田町	下鮎川	下鮎川9(Ⅱ-60342)
13078	Ⅱ-60343	下鮎川10	上富田町	下鮎川	下鮎川10(Ⅱ-60343)
13079	Ⅱ-60345	市ノ瀬清水5	上富田町	市ノ瀬	市ノ瀬清水5(Ⅱ-60345)
13080	Ⅱ-60346	市ノ瀬両平野2	上富田町	市ノ瀬	市ノ瀬両平野2(Ⅱ-60346)
13081	Ⅱ-60347	市ノ瀬両平野3	上富田町	市ノ瀬	市ノ瀬両平野3(Ⅱ-60347)
13082	Ⅱ-60348	市ノ瀬両平野4	上富田町	市ノ瀬	市ノ瀬両平野4(Ⅱ-60348)
13083	Ⅱ-60359	岡岡川1	上富田町	岡	岡岡川1(Ⅱ-60359)
13084	Ⅱ-60360	岡岡川2	上富田町	岡	岡岡川2(Ⅱ-60360)
13085	Ⅱ-60361	岡岡川3	上富田町	岡	岡岡川3(Ⅱ-60361)
13086	Ⅱ-60362	岡葛原5	上富田町	岡	岡葛原5(Ⅱ-60362)
13087	Ⅱ-60363	岡葛原6	上富田町	岡	岡葛原6(Ⅱ-60363)
13088	Ⅱ-60405	稗田001	上富田町	生馬	稗田001(Ⅱ-60405)
13089	Ⅱ-60406	稗田002	上富田町	生馬	稗田002(Ⅱ-60406)
13090	Ⅱ-60407	稗田003	上富田町	生馬	稗田003(Ⅱ-60407)
13091	Ⅱ-60408	板木001	上富田町	生馬	板木001(Ⅱ-60408)
13092	Ⅱ-60412	生馬008	上富田町	生馬	生馬008(Ⅱ-60412)
13093	Ⅱ-60413	生馬009	上富田町	生馬	生馬009(Ⅱ-60413)
13094	Ⅱ-60414	生馬010	上富田町	生馬	生馬010(Ⅱ-60414)
13095	Ⅱ-60415	生馬011	上富田町	生馬	生馬011(Ⅱ-60415)
13096	Ⅱ-60416	生馬012	上富田町	生馬	生馬012(Ⅱ-60416)
13097	Ⅱ-60417	生馬013	上富田町	生馬	生馬013(Ⅱ-60417)
13098	Ⅱ-60422	生馬014	上富田町	生馬	生馬014(Ⅱ-60422)
13099	Ⅱ-60423	生馬015	上富田町	生馬	生馬015(Ⅱ-60423)
13100	Ⅱ-60424	生馬016	上富田町	生馬	生馬016(Ⅱ-60424)
13101	Ⅱ-60425	生馬017	上富田町	生馬	生馬017(Ⅱ-60425)
13102	Ⅱ-60426	生馬018	上富田町	生馬	生馬018(Ⅱ-60426)
13103	Ⅱ-60427	生馬019	上富田町	生馬	生馬019(Ⅱ-60427)
13104	Ⅱ-60428	生馬中根10	上富田町	生馬	生馬中根10(Ⅱ-60428)
13105	Ⅱ-60429	中根1	上富田町	生馬	中根1(Ⅱ-60429)
13106	Ⅱ-60430	中根2	上富田町	生馬	中根2(Ⅱ-60430)
13107	Ⅱ-60431	生馬020	上富田町	生馬	生馬020(Ⅱ-60431)
13108	Ⅱ-60510	朝来002	上富田町	朝来	朝来002(Ⅱ-60510)
13109	Ⅱ-60511	朝来003	上富田町	朝来	朝来003(Ⅱ-60511)
13110	Ⅱ-60512	朝来004	上富田町	朝来	朝来004(Ⅱ-60512)
13111	Ⅱ-60516	朝来008	上富田町	朝来	朝来008(Ⅱ-60516)
13112	Ⅱ-60517	朝来009	上富田町	朝来	朝来009(Ⅱ-60517)
13113	Ⅱ-60518	朝来010	上富田町	朝来	朝来010(Ⅱ-60518)
13114	Ⅱ-60524	朝来016	上富田町	朝来	朝来016(Ⅱ-60524)
13115	Ⅱ-60528	朝来020	上富田町	朝来	朝来020(Ⅱ-60528)
13116	Ⅱ-60532	朝来024	上富田町	朝来	朝来024(Ⅱ-60532)
13117	Ⅱ-60533	朝来025	上富田町	朝来	朝来025(Ⅱ-60533)
13118	Ⅱ-60537	朝来029	上富田町	朝来	朝来029(Ⅱ-60537)
13119	Ⅱ-60539	朝来031	上富田町	朝来	朝来031(Ⅱ-60539)
13120	Ⅱ-60540	朝来032	上富田町	朝来	朝来032(Ⅱ-60540)
13121	Ⅱ-60542	朝来034	上富田町	朝来	朝来034(Ⅱ-60542)
13122	Ⅱ-60543	朝来035	上富田町	朝来	朝来035(Ⅱ-60543)
13123	Ⅱ-60547	朝来039	上富田町	朝来	朝来039(Ⅱ-60547)
13124	Ⅱ-60548	朝来040	上富田町	朝来	朝来040(Ⅱ-60548)
13125	Ⅱ-60549	朝来041	上富田町	朝来	朝来041(Ⅱ-60549)
13126	Ⅱ-60550	朝来042	上富田町	朝来	朝来042(Ⅱ-60550)
13127	Ⅱ-60551	朝来043	上富田町	朝来	朝来043(Ⅱ-60551)
13128	Ⅱ-60553	朝来045	上富田町	朝来	朝来045(Ⅱ-60553)
13129	Ⅱ-60554	朝来046	上富田町	朝来	朝来046(Ⅱ-60554)
13130	Ⅱ-60555	朝来047	上富田町	朝来	朝来047(Ⅱ-60555)
13131	Ⅱ-60556	朝来048	上富田町	朝来	朝来048(Ⅱ-60556)

06-04-00 土砂災害警戒区域（急傾斜地の崩壊）

No	区域番号	区域名	市町村名	大字	区域名
13132	Ⅱ-60576	岡001	上富田町	岡	岡001(Ⅱ-60576)
13133	Ⅱ-60577	岡002	上富田町	岡	岡002(Ⅱ-60577)
13134	Ⅱ-60578	岡003	上富田町	岡	岡003(Ⅱ-60578)
13135	Ⅱ-60579	岡024	上富田町	岡	岡024(Ⅱ-60579)
13136	Ⅱ-60580	岡004	上富田町	岡	岡004(Ⅱ-60580)
13137	Ⅱ-60581	岡005	上富田町	岡	岡005(Ⅱ-60581)
13138	Ⅱ-60583	岡006	上富田町	岡	岡006(Ⅱ-60583)
13139	Ⅱ-60585	岡007	上富田町	岡	岡007(Ⅱ-60585)
13140	Ⅱ-60586	岡008	上富田町	岡	岡008(Ⅱ-60586)
13141	Ⅱ-60587	岡009	上富田町	岡	岡009(Ⅱ-60587)
13142	Ⅱ-60589	岡011	上富田町	岡	岡011(Ⅱ-60589)
13143	Ⅱ-60590	岡012	上富田町	岡	岡012(Ⅱ-60590)
13144	Ⅱ-60591	岡013	上富田町	岡	岡013(Ⅱ-60591)
13145	Ⅱ-60592	岡014	上富田町	岡	岡014(Ⅱ-60592)
13146	Ⅱ-60594	岡015	上富田町	岡	岡015(Ⅱ-60594)
13147	Ⅱ-60595	岡016	上富田町	岡	岡016(Ⅱ-60595)
13148	Ⅱ-60596	市ノ瀬006	上富田町	市ノ瀬	市ノ瀬006(Ⅱ-60596)
13149	Ⅱ-60597	市ノ瀬007	上富田町	市ノ瀬	市ノ瀬007(Ⅱ-60597)
13150	Ⅱ-60598	市ノ瀬008	上富田町	市ノ瀬	市ノ瀬008(Ⅱ-60598)
13151	Ⅱ-60599	市ノ瀬009	上富田町	市ノ瀬	市ノ瀬009(Ⅱ-60599)
13152	Ⅱ-60600	市ノ瀬005	上富田町	市ノ瀬	市ノ瀬005(Ⅱ-60600)
13153	Ⅱ-60601	市ノ瀬001	上富田町	市ノ瀬	市ノ瀬001(Ⅱ-60601)
13154	Ⅱ-60602	市ノ瀬002	上富田町	市ノ瀬	市ノ瀬002(Ⅱ-60602)
13155	Ⅱ-60603	市ノ瀬003	上富田町	市ノ瀬	市ノ瀬003(Ⅱ-60603)
13156	Ⅱ-60604	市ノ瀬004	上富田町	市ノ瀬	市ノ瀬004(Ⅱ-60604)
13157	Ⅱ-60607	岡017	上富田町	岡	岡017(Ⅱ-60607)
13158	Ⅱ-60609	岡019	上富田町	岡	岡019(Ⅱ-60609)
13159	Ⅱ-60612	岡022	上富田町	岡	岡022(Ⅱ-60612)
13160	Ⅱ-60613	岡023	上富田町	岡	岡023(Ⅱ-60613)
13161	Ⅱ-60614	市ノ瀬010	上富田町	市ノ瀬	市ノ瀬010(Ⅱ-60614)
13162	Ⅱ-60658	岩崎001	上富田町	岩崎	岩崎001(Ⅱ-60658)
13163	Ⅱ-60659	岩崎002	上富田町	岩崎	岩崎002(Ⅱ-60659)
13164	Ⅱ-60660	岩崎003	上富田町	岩崎	岩崎003(Ⅱ-60660)
13165	Ⅱ-60661	岩崎004	上富田町	岩崎	岩崎004(Ⅱ-60661)
13166	Ⅱ-60662	岩崎005	上富田町	岩崎	岩崎005(Ⅱ-60662)
13167	Ⅱ-60663	岩崎006	上富田町	岩崎	岩崎006(Ⅱ-60663)
13168	Ⅱ-60664	岩崎007	上富田町	岩崎	岩崎007(Ⅱ-60664)
13169	Ⅱ-60666	岩田002	上富田町	岩田	岩田002(Ⅱ-60666)
13170	Ⅱ-60668	岩田004	上富田町	岩田	岩田004(Ⅱ-60668)
13171	Ⅱ-60669	岩田005	上富田町	岩田	岩田005(Ⅱ-60669)
13172	Ⅱ-60671	岩田007	上富田町	岩田	岩田007(Ⅱ-60671)
13173	Ⅱ-60672	岩田008	上富田町	岩田	岩田008(Ⅱ-60672)
13174	Ⅱ-60674	岩田010	上富田町	岩田	岩田010(Ⅱ-60674)
13175	Ⅱ-60675	岩田011	上富田町	岩田	岩田011(Ⅱ-60675)
13176	Ⅱ-60676	岩田012	上富田町	岩田	岩田012(Ⅱ-60676)
13177	Ⅱ-60677	岩田013	上富田町	岩田	岩田013(Ⅱ-60677)
13178	Ⅱ-60679	岩田015	上富田町	岩田	岩田015(Ⅱ-60679)
13179	Ⅱ-60680	岩田016	上富田町	岩田	岩田016(Ⅱ-60680)
13180	Ⅱ-60681	岩田017	上富田町	岩田	岩田017(Ⅱ-60681)
13181	Ⅱ-60682	岩田018	上富田町	岩田	岩田018(Ⅱ-60682)
13182	Ⅱ-60683	岩田019	上富田町	岩田	岩田019(Ⅱ-60683)
13183	Ⅱ-60722	南紀の台001	上富田町	南紀の台	南紀の台001(Ⅱ-60722)
13184	Ⅱ-60723	南紀の台002	上富田町	南紀の台	南紀の台002(Ⅱ-60723)
13185	Ⅱ-60725	南紀の台004	上富田町	南紀の台	南紀の台004(Ⅱ-60725)
13186	Ⅱ-60754	南紀の台008	上富田町	南紀の台	南紀の台008(Ⅱ-60754)
13187	Ⅱ-60828	岩田023	上富田町	岩田	岩田023(Ⅱ-60828)
13188	Ⅱ-60829	岩田024	上富田町	岩田	岩田024(Ⅱ-60829)
13189	Ⅱ-60830	岩田025	上富田町	岩田	岩田025(Ⅱ-60830)
13190	Ⅱ-60831	岩田026	上富田町	岩田	岩田026(Ⅱ-60831)
13191	Ⅱ-60832	岩田027	上富田町	岩田	岩田027(Ⅱ-60832)
13192	Ⅱ-60833	岩田028	上富田町	岩田	岩田028(Ⅱ-60833)
13193	Ⅱ-60834	岩田029	上富田町	岩田	岩田029(Ⅱ-60834)
13194	Ⅱ-60835	岩田030	上富田町	岩田	岩田030(Ⅱ-60835)
13195	Ⅱ-60836	岩田031	上富田町	岩田	岩田031(Ⅱ-60836)
13196	Ⅱ-60837	岩田032	上富田町	岩田	岩田032(Ⅱ-60837)

06-04-00 土砂災害警戒区域（急傾斜地の崩壊）

No	区域番号	区域名	市町村名	大字	区域名
13197	Ⅱ-60838	岩田033	上富田町	岩田	岩田033(Ⅱ-60838)
13198	Ⅱ-60839	岩田034	上富田町	岩田	岩田034(Ⅱ-60839)
13199	Ⅱ-60840	岩田035	上富田町	岩田	岩田035(Ⅱ-60840)
13200	Ⅱ-60841	岩田036	上富田町	岩田	岩田036(Ⅱ-60841)
13201	Ⅱ-60842	岩田037	上富田町	岩田	岩田037(Ⅱ-60842)
13202	Ⅱ-60843	岩田038	上富田町	岩田	岩田038(Ⅱ-60843)
13203	Ⅲ-3195	下三栖埴田1	上富田町	生馬	下三栖埴田1(Ⅲ-3195)
13204	Ⅲ-3617	岡小郷9	上富田町	岡	岡小郷9(Ⅲ-3617)
13205	Ⅲ-3618	岡小郷10	上富田町	岡	岡小郷10(Ⅲ-3618)
13206	Ⅲ-3621	岡小郷11	上富田町	岡	岡小郷11(Ⅲ-3621)
13207	Ⅲ-3622	岡深見	上富田町	岡	岡深見(Ⅲ-3622)
13208	Ⅲ-3623	岡元ノ尾2	上富田町	岡	岡元ノ尾2(Ⅲ-3623)
13209	Ⅲ-3624	市ノ瀬根皆田11	上富田町	市ノ瀬	市ノ瀬根皆田11(Ⅲ-3624)
13210	Ⅲ-3625	市ノ瀬根皆田10	上富田町	市ノ瀬	市ノ瀬根皆田10(Ⅲ-3625)
13211	Ⅲ-3626	市ノ瀬根皆田9	上富田町	市ノ瀬	市ノ瀬根皆田9(Ⅲ-3626)
13212	Ⅲ-3627	市ノ瀬根皆田8	上富田町	市ノ瀬	市ノ瀬根皆田8(Ⅲ-3627)
13213	Ⅲ-3628	市ノ瀬根皆田12	上富田町	市ノ瀬	市ノ瀬根皆田12(Ⅲ-3628)
13214	Ⅲ-3629	市ノ瀬後代1	上富田町	市ノ瀬	市ノ瀬後代1(Ⅲ-3629)
13215	Ⅲ-3630	市ノ瀬後代2	上富田町	市ノ瀬	市ノ瀬後代2(Ⅲ-3630)
13216	Ⅲ-3632	市ノ瀬汗川12	上富田町	市ノ瀬	市ノ瀬汗川12(Ⅲ-3632)
13217	Ⅲ-3635	市ノ瀬汗川15	上富田町	市ノ瀬	市ノ瀬汗川15(Ⅲ-3635)
13218	Ⅲ-3636	市ノ瀬汗川13	上富田町	市ノ瀬	市ノ瀬汗川13(Ⅲ-3636)
13219	Ⅲ-3637	市ノ瀬汗川8	上富田町	市ノ瀬	市ノ瀬汗川8(Ⅲ-3637)
13220	Ⅲ-3638	市ノ瀬汗川14	上富田町	市ノ瀬	市ノ瀬汗川14(Ⅲ-3638)
13221	Ⅲ-3641	朝来飛曾川12	上富田町	朝来	朝来飛曾川12(Ⅲ-3641)
13222	Ⅲ-3642	朝来飛曾川11	上富田町	朝来	朝来飛曾川11(Ⅲ-3642)
13223	Ⅲ-3643	生馬救馬谷1	上富田町	生馬	生馬救馬谷1(Ⅲ-3643)
13224	Ⅲ-3644	生馬救馬谷2	上富田町	生馬	生馬救馬谷2(Ⅲ-3644)
13225	Ⅲ-3646	生馬救馬谷3	上富田町	生馬	生馬救馬谷3(Ⅲ-3646)
13226	Ⅲ-3647	生馬救馬谷4	上富田町	生馬	生馬救馬谷4(Ⅲ-3647)
13227	Ⅲ-3648	生馬救馬谷5	上富田町	生馬	生馬救馬谷5(Ⅲ-3648)
13228	Ⅲ-3649	岩田方鹿	上富田町	岩田	岩田方鹿(Ⅲ-3649)
13229	Ⅲ-3650	岩田深見	上富田町	岩田	岩田深見(Ⅲ-3650)
13230	Ⅲ-3652	岩田王子谷1	上富田町	岩田	岩田王子谷1(Ⅲ-3652)
13231	Ⅲ-3653	市ノ瀬両平野	上富田町	市ノ瀬	市ノ瀬両平野(Ⅲ-3653)
13232	Ⅲ-3654	市ノ瀬清水1	上富田町	市ノ瀬	市ノ瀬清水1(Ⅲ-3654)
13233	Ⅲ-3655	市ノ瀬清水2	上富田町	市ノ瀬	市ノ瀬清水2(Ⅲ-3655)
13234	Ⅲ-3658	小山・市ノ瀬小山1	上富田町	市ノ瀬	小山・市ノ瀬小山1(Ⅲ-3658)
13235	Ⅲ-3660	朝来峠	上富田町	朝来	朝来峠(Ⅲ-3660)
13236	Ⅲ-3661	朝来荒堀2	上富田町	朝来	朝来荒堀2(Ⅲ-3661)
13237	Ⅲ-3663	岩田立平1	上富田町	岩田	岩田立平1(Ⅲ-3663)
13238	Ⅲ-3664	岩田	上富田町	岩田	岩田(Ⅲ-3664)
13239	Ⅲ-3666	朝来津呂塗屋	上富田町	朝来	朝来津呂塗屋(Ⅲ-3666)
13240	Ⅲ-3667	市ノ瀬畑山2	上富田町	市ノ瀬	市ノ瀬畑山2(Ⅲ-3667)
13241	Ⅲ-3668	市ノ瀬畑山1	上富田町	市ノ瀬	市ノ瀬畑山1(Ⅲ-3668)
13242	Ⅲ-3671	岩田上田熊14	上富田町	岩田	岩田上田熊14(Ⅲ-3671)
13243	Ⅲ-3672	岩田上田熊17	上富田町	岩田	岩田上田熊17(Ⅲ-3672)
13244	Ⅲ-3678	生馬生馬口	上富田町	生馬	生馬生馬口(Ⅲ-3678)
13245	Ⅲ-3679	生馬山王5	上富田町	生馬	生馬山王5(Ⅲ-3679)
13246	Ⅲ-3680	生馬下谷1	上富田町	生馬	生馬下谷1(Ⅲ-3680)
13247	Ⅲ-3684	生馬中根7	上富田町	生馬	生馬中根7(Ⅲ-3684)
13248	Ⅲ-3687	生馬白滝8	上富田町	生馬	生馬白滝8(Ⅲ-3687)
13249	Ⅲ-3688	生馬白滝9	上富田町	生馬	生馬白滝9(Ⅲ-3688)
13250	Ⅲ-3690	生馬白滝6	上富田町	生馬	生馬白滝6(Ⅲ-3690)
13251	Ⅲ-3691	生馬白滝7	上富田町	生馬	生馬白滝7(Ⅲ-3691)
13252	Ⅲ-3692	生馬稗田4	上富田町	生馬	生馬稗田4(Ⅲ-3692)
13253	Ⅲ-3693	生馬稗田5	上富田町	生馬	生馬稗田5(Ⅲ-3693)
13254	Ⅲ-3695	上稗田・生馬稗田7	上富田町	生馬	上稗田・生馬稗田7(Ⅲ-3695)
13255	Ⅲ-3696	生馬上稗田	上富田町	生馬	生馬上稗田(Ⅲ-3696)
13256	Ⅲ-3698	生馬鳥淵8	上富田町	生馬	生馬鳥淵8(Ⅲ-3698)
13257	Ⅲ-3700	生馬鳥淵10	上富田町	生馬	生馬鳥淵10(Ⅲ-3700)
13258	Ⅲ-3705	生馬大宮13	上富田町	生馬	生馬大宮13(Ⅲ-3705)
13259	Ⅲ-3707	生馬大宮15	上富田町	生馬	生馬大宮15(Ⅲ-3707)
13260	Ⅲ-3708	生馬大宮16	上富田町	生馬	生馬大宮16(Ⅲ-3708)
13261	Ⅲ-3709	生馬篠原1	上富田町	生馬	生馬篠原1(Ⅲ-3709)

06-04-00 土砂災害警戒区域（急傾斜地の崩壊）

No	区域番号	区域名	市町村名	大字	区域名
13262	Ⅲ-3711	生馬篠原3	上富田町	生馬	生馬篠原3(Ⅲ-3711)
13263	Ⅲ-3717	岩崎野田11	上富田町	岩崎	岩崎野田11(Ⅲ-3717)
13264	Ⅲ-3721	岩崎野田7	上富田町	岩崎	岩崎野田7(Ⅲ-3721)
13265	I-1649	小泊(1)	すさみ町	周参見	小泊(1)(I-1649)
13266	I-1650	周参見(2)・小泊(1)	すさみ町	周参見	周参見(2)・小泊(1)(I-1650)
13267	I-1651	小泊(2)	すさみ町	周参見	小泊(2)(I-1651)
13268	I-1652	小泊(3)	すさみ町	周参見	小泊(3)(I-1652)
13269	I-1653	周参見(3)・平松・平松(2)	すさみ町	周参見	周参見(3)・平松・平松(2)(I-1653)
13270	I-1653	周参見(3)・平松	すさみ町	周参見	周参見(3)・平松(I-1653-0)
13271	I-1655	石橋	すさみ町	周参見	石橋(I-1655)
13272	I-1656	太間地	すさみ町	周参見	太間地(I-1656)
13273	I-1657	周参見(4)・太間地	すさみ町	周参見	周参見(4)・太間地(I-1657)
13274	I-1658	上堀切	すさみ町	周参見	上堀切(I-1658)
13275	I-1659	堀切	すさみ町	周参見	堀切(I-1659)
13276	I-1660	周参見(5)	すさみ町	周参見	周参見(5)(I-1660)
13277	I-1661	山崎・山崎	すさみ町	周参見	山崎・山崎(I-1661)
13278	I-1662	下地	すさみ町	周参見	下地(I-1662)
13279	I-1663	周参見(6)	すさみ町	周参見	周参見(6)(I-1663)
13280	I-1664	堀地・周参見・周参見	すさみ町	周参見	堀地・周参見・周参見(I-1664)
13281	I-1666	周参見	すさみ町	周参見	周参見(I-1666)
13282	I-1667	防地	すさみ町	周参見	防地(I-1667)
13283	I-1668	周参見(8)	すさみ町	周参見	周参見(8)(I-1668)
13284	I-1669	大関地	すさみ町	周参見	大関地(I-1669)
13285	I-1670	周参見(9)	すさみ町	周参見	周参見(9)(I-1670)
13286	I-1671	周参見(10)	すさみ町	周参見	周参見(10)(I-1671)
13287	I-1673	立野西・立野西	すさみ町	周参見	立野西・立野西(I-1673)
13288	I-1674	立野東・立野東	すさみ町	周参見	立野東・立野東(I-1674)
13289	I-1676	口和深	すさみ町	口和深	口和深(I-1676)
13290	I-1677	口和深小黒ミ谷	すさみ町	口和深	口和深小黒ミ谷(I-1677)
13291	I-1678	口和深	すさみ町	口和深	口和深(I-1678)
13292	I-1679	口和深(3)	すさみ町	口和深	口和深(3)(I-1679)
13293	I-1680	大島谷	すさみ町	見老津	大島谷(I-1680)
13294	I-1681	見老津(1)	すさみ町	見老津	見老津(1)(I-1681)
13295	I-1682	大亀谷	すさみ町	見老津	大亀谷(I-1682)
13296	I-1683	大亀谷・大亀谷	すさみ町	見老津	大亀谷・大亀谷(I-1683)
13297	I-1684	田之谷	すさみ町	見老津	田之谷(I-1684)
13298	I-1685	見老津(2)	すさみ町	見老津	見老津(2)(I-1685)
13299	I-1686	江須ノ川	すさみ町	江住	江須ノ川(I-1686)
13300	I-1687	江須之川(2)	すさみ町	江住	江須之川(2)(I-1687)
13301	I-1688	神田・江須之川砂取	すさみ町	江住	神田・江須之川砂取(I-1688)
13302	I-1689	江須之川東地	すさみ町	江住	江須之川東地(I-1689)
13303	I-1690	江住尾花ウイ	すさみ町	江住	江住尾花ウイ(I-1690)
13304	I-1691	大来帰谷	すさみ町	周参見	大来帰谷(I-1691)
13305	I-1693	江住	すさみ町	江住	江住(I-1693)
13306	I-1694	江住・浜地	すさみ町	江住	江住・浜地(I-1694)
13307	I-1695	江住寺前	すさみ町	江住	江住寺前(I-1695)
13308	I-1696	寺前	すさみ町	江住	寺前(I-1696)
13309	I-1698	防己	すさみ町	防己	防己(I-1698)
13310	I-2335	浜地	すさみ町	江住	浜地(I-2335)
13311	I-2336	里野(1)	すさみ町	里野	里野(1)(I-2336)
13312	I-2337	大島南(1)・周参見(14)	すさみ町	周参見	大島南(1)・周参見(14)(I-2337)
13313	I-4501	里野(2)	すさみ町	里野	里野(2)(I-4501)
13314	I-4502	見老津(3)・大島谷	すさみ町	見老津	見老津(3)・大島谷(I-4502)
13315	I-4503	佐本追川(1)	すさみ町	佐本追川	佐本追川(1)(I-4503)
13316	I-4504	佐本中(1)	すさみ町	佐本中	佐本中(1)(I-4504)
13317	I-4505	佐本中(2)	すさみ町	佐本中	佐本中(2)(I-4505)
13318	I-4506	周参見(11)	すさみ町	周参見	周参見(11)(I-4506)
13319	I-4507	周参見(12)	すさみ町	周参見	周参見(12)(I-4507)
13320	I-4508	周参見(13)	すさみ町	周参見	周参見(13)(I-4508)
13321	I-4510	太間川(2)	すさみ町	太間川	太間川(2)(I-4510)
13322	I-4511	和深川(1)	すさみ町	和深川	和深川(1)(I-4511)
13323	I-4512	見老津(4)・見老津(5)	すさみ町	見老津	見老津(4)・見老津(5)(I-4512)
13324	I-4514	見老津(6)	すさみ町	見老津	見老津(6)(I-4514)
13325	I-4516	江住(5)	すさみ町	江住	江住(5)(I-4516)
13326	I-4517	里野(3)	すさみ町	里野	里野(3)(I-4517)

06-04-00 土砂災害警戒区域（急傾斜地の崩壊）

No	区域番号	区域名	市町村名	大字	区域名
13327	I-4519	原	すさみ町	周参見	原(I-4519)
13328	I-4520	周参見(15)	すさみ町	周参見	周参見(15)(I-4520)
13329	I-70045	見老津(7)	すさみ町	見老津	見老津(7)(I-70045)
13330	I-70046	見老津(8)	すさみ町	見老津	見老津(8)(I-70046)
13331	I-70121	里野(102)	すさみ町	里野	里野(102)(I-70121)
13332	I-70124	里野(105)	すさみ町	里野	里野(105)(I-70124)
13333	I-70136	小河内(105)	すさみ町	小河内	小河内(105)(I-70136)
13334	I-70239	佐本中(102)	すさみ町	佐本中	佐本中(102)(I-70239)
13335	I-70242	佐本中(105)	すさみ町	佐本中	佐本中(105)(I-70242)
13336	I-70243	佐本中(106)	すさみ町	佐本中	佐本中(106)(I-70243)
13337	I-70355	佐本根倉(101)	すさみ町	佐本根倉	佐本根倉(101)(I-70355)
13338	I-70362	佐本西野川(101)	すさみ町	佐本西野川	佐本西野川(101)(I-70362)
13339	I-70383	佐本追川(101)	すさみ町	佐本追川	佐本追川(101)(I-70383)
13340	II-7001	口和深(201)	すさみ町	口和深	口和深(201)(II-7001)
13341	II-7002	太間川(201)	すさみ町	太間川	太間川(201)(II-7002)
13342	II-7003	太間川(202)	すさみ町	太間川	太間川(202)(II-7003)
13343	II-7004	太間川(203)	すさみ町	太間川	太間川(203)(II-7004)
13344	II-7005	太間川(204)	すさみ町	太間川	太間川(204)(II-7005)
13345	II-7006	太間川(205)	すさみ町	太間川	太間川(205)(II-7006)
13346	II-7007	太間川(220)	すさみ町	太間川	太間川(220)(II-7007)
13347	II-7008	大附(201)	すさみ町	大附	大附(201)(II-7008)
13348	II-7009	佐本中野(201)	すさみ町	佐本中野	佐本中野(201)(II-7009)
13349	II-7010	佐本中野(202)	すさみ町	佐本中野	佐本中野(202)(II-7010)
13350	II-7011	佐本中野(203)	すさみ町	佐本中野	佐本中野(203)(II-7011)
13351	II-7012	佐本中野(204)	すさみ町	佐本中野	佐本中野(204)(II-7012)
13352	II-7013	佐本中野(205)	すさみ町	佐本中野	佐本中野(205)(II-7013)
13353	II-7015	佐本中野(207)	すさみ町	佐本中野	佐本中野(207)(II-7015)
13354	II-7016	佐本中野(208)	すさみ町	佐本中野	佐本中野(208)(II-7016)
13355	II-7017	佐本中野(209)	すさみ町	佐本中野	佐本中野(209)(II-7017)
13356	II-7018	佐本中野(210)	すさみ町	佐本中野	佐本中野(210)(II-7018)
13357	II-7019	佐本中野(211)	すさみ町	佐本中野	佐本中野(211)(II-7019)
13358	II-7020	佐本中野(212)	すさみ町	佐本中野	佐本中野(212)(II-7020)
13359	II-7021	佐本西野川(201)	すさみ町	佐本西野川	佐本西野川(201)(II-7021)
13360	II-7022	佐本西野川(202)	すさみ町	佐本西野川	佐本西野川(202)(II-7022)
13361	II-7023	佐本西野川(203)	すさみ町	佐本西野川	佐本西野川(203)(II-7023)
13362	II-7024	佐本西野川(204)	すさみ町	佐本西野川	佐本西野川(204)(II-7024)
13363	II-7025	太間川(206)	すさみ町	太間川	太間川(206)(II-7025)
13364	II-7026	太間川(207)	すさみ町	太間川	太間川(207)(II-7026)
13365	II-7027	太間川(208)	すさみ町	太間川	太間川(208)(II-7027)
13366	II-7028	太間川(209)	すさみ町	太間川	太間川(209)(II-7028)
13367	II-7029	太間川(210)	すさみ町	太間川	太間川(210)(II-7029)
13368	II-7030	太間川(211)	すさみ町	太間川	太間川(211)(II-7030)
13369	II-7031	太間川(212)	すさみ町	太間川	太間川(212)(II-7031)
13370	II-7032	太間川(213)	すさみ町	太間川	太間川(213)(II-7032)
13371	II-7033	太間川(214)	すさみ町	太間川	太間川(214)(II-7033)
13372	II-7034	太間川(215)	すさみ町	太間川	太間川(215)(II-7034)
13373	II-7035	太間川(216)	すさみ町	太間川	太間川(216)(II-7035)
13374	II-7036	太間川(217)	すさみ町	太間川	太間川(217)(II-7036)
13375	II-7037	太間川(218)	すさみ町	太間川	太間川(218)(II-7037)
13376	II-7038	大附(202)	すさみ町	大附	大附(202)(II-7038)
13377	II-7039	佐本東栗垣内(201)	すさみ町	佐本東栗垣内	佐本東栗垣内(201)(II-7039)
13378	II-7040	佐本東栗垣内(202)	すさみ町	佐本東栗垣内	佐本東栗垣内(202)(II-7040)
13379	II-7041	佐本東栗垣内(203)	すさみ町	佐本東栗垣内	佐本東栗垣内(203)(II-7041)
13380	II-7042	佐本東栗垣内(204)	すさみ町	佐本西栗垣内	佐本東栗垣内(204)(II-7042)
13381	II-7043	栗垣内	すさみ町	佐本東栗垣内	栗垣内(II-7043)
13382	II-7044	栗垣内	すさみ町	佐本東栗垣内	栗垣内(II-7044)
13383	II-7045	栗垣内	すさみ町	佐本東栗垣内	栗垣内(II-7045)
13384	II-7047	佐本追川(201)	すさみ町	佐本追川	佐本追川(201)(II-7047)
13385	II-7048	佐本追川(202)	すさみ町	佐本追川	佐本追川(202)(II-7048)
13386	II-7049	佐本追川(203)	すさみ町	佐本追川	佐本追川(203)(II-7049)
13387	II-7050	佐本追川(204)	すさみ町	佐本追川	佐本追川(204)(II-7050)
13388	II-7051	佐本追川(205)	すさみ町	佐本追川	佐本追川(205)(II-7051)
13389	II-7052	佐本追川(206)	すさみ町	佐本中	佐本追川(206)(II-7052)
13390	II-7053	佐本中(201)	すさみ町	佐本中	佐本中(201)(II-7053)
13391	II-7054	佐本中(202)	すさみ町	佐本中	佐本中(202)(II-7054)

06-04-00 土砂災害警戒区域（急傾斜地の崩壊）

No	区域番号	区域名	市町村名	大字	区域名
13392	Ⅱ-7055	佐本平野(201)	すさみ町	佐本平野	佐本平野(201)(Ⅱ-7055)
13393	Ⅱ-7056	佐本根倉(201)	すさみ町	佐本根倉	佐本根倉(201)(Ⅱ-7056)
13394	Ⅱ-7057	佐本根倉(202)	すさみ町	佐本根倉	佐本根倉(202)(Ⅱ-7057)
13395	Ⅱ-7058	佐本根倉(203)	すさみ町	佐本根倉	佐本根倉(203)(Ⅱ-7058)
13396	Ⅱ-7059	佐本根倉(204)	すさみ町	佐本根倉	佐本根倉(204)(Ⅱ-7059)
13397	Ⅱ-7061	佐本深谷(202)	すさみ町	佐本深谷	佐本深谷(202)(Ⅱ-7061)
13398	Ⅱ-7062	佐本深谷(203)	すさみ町	佐本深谷	佐本深谷(203)(Ⅱ-7062)
13399	Ⅱ-7064	周参見(201)	すさみ町	周参見	周参見(201)(Ⅱ-7064)
13400	Ⅱ-7065	周参見(202)	すさみ町	周参見	周参見(202)(Ⅱ-7065)
13401	Ⅱ-7066	周参見(203)	すさみ町	周参見	周参見(203)(Ⅱ-7066)
13402	Ⅱ-7067	周参見(204)	すさみ町	周参見	周参見(204)(Ⅱ-7067)
13403	Ⅱ-7068	周参見(205)	すさみ町	周参見	周参見(205)(Ⅱ-7068)
13404	Ⅱ-7069	周参見(206)	すさみ町	周参見	周参見(206)(Ⅱ-7069)
13405	Ⅱ-7070	小河内(201)	すさみ町	小河内	小河内(201)(Ⅱ-7070)
13406	Ⅱ-7071	小河内(202)	すさみ町	小河内	小河内(202)(Ⅱ-7071)
13407	Ⅱ-7072	小河内(203)	すさみ町	小河内	小河内(203)(Ⅱ-7072)
13408	Ⅱ-7073	小河内(204)	すさみ町	小河内	小河内(204)(Ⅱ-7073)
13409	Ⅱ-7074	防己	すさみ町	防己	防己(Ⅱ-7074)
13410	Ⅱ-7075	防己(203)	すさみ町	防己	防己(203)(Ⅱ-7075)
13411	Ⅱ-7076	防己(204)	すさみ町	防己	防己(204)(Ⅱ-7076)
13412	Ⅱ-7077	防己(205)	すさみ町	防己	防己(205)(Ⅱ-7077)
13413	Ⅱ-7078	防己(206)	すさみ町	防己	防己(206)(Ⅱ-7078)
13414	Ⅱ-7079	防己(207)	すさみ町	防己	防己(207)(Ⅱ-7079)
13415	Ⅱ-7080	防己(208)	すさみ町	防己	防己(208)(Ⅱ-7080)
13416	Ⅱ-7081	防己(209)	すさみ町	防己	防己(209)(Ⅱ-7081)
13417	Ⅱ-7083	大谷(202)	すさみ町	大谷	大谷(202)(Ⅱ-7083)
13418	Ⅱ-7084	大谷(203)	すさみ町	大谷	大谷(203)(Ⅱ-7084)
13419	Ⅱ-7085	周参見(207)	すさみ町	周参見	周参見(207)(Ⅱ-7085)
13420	Ⅱ-7086	周参見(208)	すさみ町	周参見	周参見(208)(Ⅱ-7086)
13421	Ⅱ-7087	周参見(209)	すさみ町	周参見	周参見(209)(Ⅱ-7087)
13422	Ⅱ-7088	周参見(210)	すさみ町	周参見	周参見(210)(Ⅱ-7088)
13423	Ⅱ-7089	周参見(211)	すさみ町	周参見	周参見(211)(Ⅱ-7089)
13424	Ⅱ-7090	周参見(212)	すさみ町	周参見	周参見(212)(Ⅱ-7090)
13425	Ⅱ-7091	周参見(213)	すさみ町	周参見	周参見(213)(Ⅱ-7091)
13426	Ⅱ-7092	周参見(214)	すさみ町	周参見	周参見(214)(Ⅱ-7092)
13427	Ⅱ-7093	周参見(215)	すさみ町	周参見	周参見(215)(Ⅱ-7093)
13428	Ⅱ-7094	周参見(216)	すさみ町	周参見	周参見(216)(Ⅱ-7094)
13429	Ⅱ-7095	小河内(205)	すさみ町	小河内	小河内(205)(Ⅱ-7095)
13430	Ⅱ-7096	小河内(206)	すさみ町	小河内	小河内(206)(Ⅱ-7096)
13431	Ⅱ-7097	小河内(207)	すさみ町	小河内	小河内(207)(Ⅱ-7097)
13432	Ⅱ-7098	小河内(208)	すさみ町	小河内	小河内(208)(Ⅱ-7098)
13433	Ⅱ-7099	小河内(209)	すさみ町	小河内	小河内(209)(Ⅱ-7099)
13434	Ⅱ-7100	防己(210)	すさみ町	防己	防己(210)(Ⅱ-7100)
13435	Ⅱ-7101	周参見(217)	すさみ町	周参見	周参見(217)(Ⅱ-7101)
13436	Ⅱ-7102	栗垣内	すさみ町	佐本東栗垣内	栗垣内(Ⅱ-7102)
13437	Ⅱ-7103	周参見(219)	すさみ町	周参見	周参見(219)(Ⅱ-7103)
13438	Ⅱ-7104	周参見(220)	すさみ町	周参見	周参見(220)(Ⅱ-7104)
13439	Ⅱ-7106	周参見(221)	すさみ町	周参見	周参見(221)(Ⅱ-7106)
13440	Ⅱ-7107	周参見(222)	すさみ町	周参見	周参見(222)(Ⅱ-7107)
13441	Ⅱ-7108	周参見(223)	すさみ町	周参見	周参見(223)(Ⅱ-7108)
13442	Ⅱ-7109	周参見(224)	すさみ町	周参見	周参見(224)(Ⅱ-7109)
13443	Ⅱ-7110	小河内(210)	すさみ町	小河内	小河内(210)(Ⅱ-7110)
13444	Ⅱ-7111	小河内(211)	すさみ町	小河内	小河内(211)(Ⅱ-7111)
13445	Ⅱ-7112	小河内(212)	すさみ町	小河内	小河内(212)(Ⅱ-7112)
13446	Ⅱ-7113	大鎌(201)	すさみ町	大鎌	大鎌(201)(Ⅱ-7113)
13447	Ⅱ-7114	大鎌(202)	すさみ町	大鎌	大鎌(202)(Ⅱ-7114)
13448	Ⅱ-7116	大鎌(204)	すさみ町	大鎌	大鎌(204)(Ⅱ-7116)
13449	Ⅱ-7117	大鎌(205)	すさみ町	大鎌	大鎌(205)(Ⅱ-7117)
13450	Ⅱ-7118	大鎌(206)	すさみ町	大鎌	大鎌(206)(Ⅱ-7118)
13451	Ⅱ-7119	大鎌(207)	すさみ町	大鎌	大鎌(207)(Ⅱ-7119)
13452	Ⅱ-7121	大鎌(209)	すさみ町	大鎌	大鎌(209)(Ⅱ-7121)
13453	Ⅱ-7122	大鎌(210)	すさみ町	大鎌	大鎌(210)(Ⅱ-7122)
13454	Ⅱ-7123	大鎌(211)	すさみ町	大鎌	大鎌(211)(Ⅱ-7123)
13455	Ⅱ-7124	口和深(202)	すさみ町	口和深	口和深(202)(Ⅱ-7124)
13456	Ⅱ-7125	口和深(203)	すさみ町	口和深	口和深(203)(Ⅱ-7125)

06-04-00 土砂災害警戒区域（急傾斜地の崩壊）

No	区域番号	区域名	市町村名	大字	区域名
13457	Ⅱ-7126	口和深(204)	すさみ町	口和深	口和深(204)(Ⅱ-7126)
13458	Ⅱ-7127	口和深(205)	すさみ町	口和深	口和深(205)(Ⅱ-7127)
13459	Ⅱ-7128	和深川(201)	すさみ町	和深川	和深川(201)(Ⅱ-7128)
13460	Ⅱ-7129	和深川(202)	すさみ町	口和深	和深川(202)(Ⅱ-7129)
13461	Ⅱ-7130	和深川(203)	すさみ町	和深川	和深川(203)(Ⅱ-7130)
13462	Ⅱ-7131	和深川(204)	すさみ町	和深川	和深川(204)(Ⅱ-7131)
13463	Ⅱ-7132	和深川(205)	すさみ町	和深川	和深川(205)(Ⅱ-7132)
13464	Ⅱ-7133	和深川(206)	すさみ町	和深川	和深川(206)(Ⅱ-7133)
13465	Ⅱ-7134	和深川(207)	すさみ町	和深川	和深川(207)(Ⅱ-7134)
13466	Ⅱ-7135	和深川(208)	すさみ町	和深川	和深川(208)(Ⅱ-7135)
13467	Ⅱ-7136	和深川(209)	すさみ町	和深川	和深川(209)(Ⅱ-7136)
13468	Ⅱ-7137	和深川(210)	すさみ町	和深川	和深川(210)(Ⅱ-7137)
13469	Ⅱ-7138	和深川(211)	すさみ町	和深川	和深川(211)(Ⅱ-7138)
13470	Ⅱ-7140	和深川(213)	すさみ町	和深川	和深川(213)(Ⅱ-7140)
13471	Ⅱ-7141	和深川(214)	すさみ町	和深川	和深川(214)(Ⅱ-7141)
13472	Ⅱ-7142	口和深(206)	すさみ町	口和深	口和深(206)(Ⅱ-7142)
13473	Ⅱ-7143	口和深(207)	すさみ町	口和深	口和深(207)(Ⅱ-7143)
13474	Ⅱ-7144	口和深(208)	すさみ町	口和深	口和深(208)(Ⅱ-7144)
13475	Ⅱ-7145	口和深(209)	すさみ町	口和深	口和深(209)(Ⅱ-7145)
13476	Ⅱ-7146	口和深(210)	すさみ町	口和深	口和深(210)(Ⅱ-7146)
13477	Ⅱ-7147	口和深(211)	すさみ町	口和深	口和深(211)(Ⅱ-7147)
13478	Ⅱ-7148	口和深(212)	すさみ町	口和深	口和深(212)(Ⅱ-7148)
13479	Ⅱ-7149	口和深(213)	すさみ町	口和深	口和深(213)(Ⅱ-7149)
13480	Ⅱ-7150	口和深(214)	すさみ町	口和深	口和深(214)(Ⅱ-7150)
13481	Ⅱ-7151	口和深(215)	すさみ町	口和深	口和深(215)(Ⅱ-7151)
13482	Ⅱ-7152	口和深(216)	すさみ町	口和深	口和深(216)(Ⅱ-7152)
13483	Ⅱ-7153	見老津(201)	すさみ町	見老津	見老津(201)(Ⅱ-7153)
13484	Ⅱ-7154	防己(201)	すさみ町	防己	防己(201)(Ⅱ-7154)
13485	Ⅱ-7155	江住(201)	すさみ町	江住	江住(201)(Ⅱ-7155)
13486	Ⅱ-7156	江住(202)	すさみ町	江住	江住(202)(Ⅱ-7156)
13487	Ⅱ-7157	江住(203)	すさみ町	江住	江住(203)(Ⅱ-7157)
13488	Ⅱ-7158	江住(204)	すさみ町	江住	江住(204)(Ⅱ-7158)
13489	Ⅱ-7159	見老津(202)・大亀谷	すさみ町	見老津	見老津(202)・大亀谷(Ⅱ-7159)
13490	Ⅱ-7160	見老津(203)	すさみ町	見老津	見老津(203)(Ⅱ-7160)
13491	Ⅱ-7161	見老津(204)	すさみ町	見老津	見老津(204)(Ⅱ-7161)
13492	Ⅱ-7162	見老津(205)	すさみ町	見老津	見老津(205)(Ⅱ-7162)
13493	Ⅱ-7163	江住(205)	すさみ町	江住	江住(205)(Ⅱ-7163)
13494	Ⅱ-7164	江住(206)	すさみ町	江住	江住(206)(Ⅱ-7164)
13495	Ⅱ-7165	江住(207)	すさみ町	江住	江住(207)(Ⅱ-7165)
13496	Ⅱ-7166	江住(208)	すさみ町	江住	江住(208)(Ⅱ-7166)
13497	Ⅱ-7167	江住(209)	すさみ町	江住	江住(209)(Ⅱ-7167)
13498	Ⅱ-7168	江住(210)	すさみ町	江住	江住(210)(Ⅱ-7168)
13499	Ⅱ-7169	江住(211)	すさみ町	江住	江住(211)(Ⅱ-7169)
13500	Ⅱ-7170	江住(15)	すさみ町	江住	江住(15)(Ⅱ-7170)
13501	Ⅱ-7171	江住(213)	すさみ町	里野	江住(213)(Ⅱ-7171)
13502	Ⅱ-7172	里野(201)	すさみ町	里野	里野(201)(Ⅱ-7172)
13503	Ⅱ-7173	里野(202)	すさみ町	里野	里野(202)(Ⅱ-7173)
13504	Ⅱ-7174	里野(203)	すさみ町	里野	里野(203)(Ⅱ-7174)
13505	Ⅱ-7175	里野(204)	すさみ町	里野	里野(204)(Ⅱ-7175)
13506	Ⅱ-7176	里野(205)	すさみ町	里野	里野(205)(Ⅱ-7176)
13507	Ⅱ-7177	周参見(225)	すさみ町	周参見	周参見(225)(Ⅱ-7177)
13508	Ⅱ-7178	周参見(226)	すさみ町	周参見	周参見(226)(Ⅱ-7178)
13509	Ⅱ-7179	周参見(227)	すさみ町	周参見	周参見(227)(Ⅱ-7179)
13510	Ⅱ-7180	周参見(228)	すさみ町	周参見	周参見(228)(Ⅱ-7180)
13511	Ⅱ-7181	周参見(229)	すさみ町	周参見	周参見(229)(Ⅱ-7181)
13512	Ⅱ-7182	周参見(230)	すさみ町	周参見	周参見(230)(Ⅱ-7182)
13513	Ⅱ-7183	周参見(231)	すさみ町	周参見	周参見(231)(Ⅱ-7183)
13514	Ⅱ-7184	周参見(232)	すさみ町	周参見	周参見(232)(Ⅱ-7184)
13515	Ⅱ-7185	周参見(233)	すさみ町	周参見	周参見(233)(Ⅱ-7185)
13516	Ⅱ-7186	江住(214)	すさみ町	江住	江住(214)(Ⅱ-7186)
13517	Ⅱ-7187	周参見(234)	すさみ町	周参見	周参見(234)(Ⅱ-7187)
13518	Ⅱ-7188	口和深(217)	すさみ町	口和深	口和深(217)(Ⅱ-7188)
13519	Ⅱ-7189	見老津(206)・大亀谷	すさみ町	見老津	見老津(206)・大亀谷(Ⅱ-7189)
13520	Ⅱ-7190	江住(215)	すさみ町	江住	江住(215)(Ⅱ-7190)
13521	Ⅱ-7191	大附(203)	すさみ町	大附	大附(203)(Ⅱ-7191)

06-04-00 土砂災害警戒区域（急傾斜地の崩壊）

No	区域番号	区域名	市町村名	大字	区域名
13522	Ⅱ-7192	太閤川(219)	すさみ町	太閤川	太閤川(219)(Ⅱ-7192)
13523	Ⅱ-7193	大鎌(212)	すさみ町	大鎌	大鎌(212)(Ⅱ-7193)
13524	Ⅱ-7194	佐本西野川(205)	すさみ町	佐本西野川	佐本西野川(205)(Ⅱ-7194)
13525	Ⅱ-7195	見老津(207)	すさみ町	見老津	見老津(207)(Ⅱ-7195)
13526	Ⅱ-7196	和深川(215)	すさみ町	和深川	和深川(215)(Ⅱ-7196)
13527	Ⅱ-7197	周参見(235)	すさみ町	周参見	周参見(235)(Ⅱ-7197)
13528	Ⅱ-7198	周参見(236)	すさみ町	周参見	周参見(236)(Ⅱ-7198)
13529	Ⅱ-7199	小河内(213)	すさみ町	小河内	小河内(213)(Ⅱ-7199)
13530	Ⅱ-7200	防己(211)	すさみ町	防己	防己(211)(Ⅱ-7200)
13531	Ⅱ-7201	大谷(204)	すさみ町	大谷	大谷(204)(Ⅱ-7201)
13532	Ⅱ-70041	見老津(208)	すさみ町	見老津	見老津(208)(Ⅱ-70041)
13533	Ⅱ-70042	見老津(209)	すさみ町	見老津	見老津(209)(Ⅱ-70042)
13534	Ⅱ-70043	見老津(210)	すさみ町	見老津	見老津(210)(Ⅱ-70043)
13535	Ⅱ-70044	見老津(211)	すさみ町	見老津	見老津(211)(Ⅱ-70044)
13536	Ⅱ-70047	見老津(212)	すさみ町	見老津	見老津(212)(Ⅱ-70047)
13537	Ⅱ-70048	見老津(213)	すさみ町	見老津	見老津(213)(Ⅱ-70048)
13538	Ⅱ-70049	見老津(214)	すさみ町	見老津	見老津(214)(Ⅱ-70049)
13539	Ⅱ-70050	見老津(215)	すさみ町	見老津	見老津(215)(Ⅱ-70050)
13540	Ⅱ-70051	大附(204)	すさみ町	大附	大附(204)(Ⅱ-70051)
13541	Ⅱ-70052	大附(205)	すさみ町	大附	大附(205)(Ⅱ-70052)
13542	Ⅱ-70053	大附(206)	すさみ町	大附	大附(206)(Ⅱ-70053)
13543	Ⅱ-70054	大附(207)	すさみ町	大附	大附(207)(Ⅱ-70054)
13544	Ⅱ-70055	大附(208)	すさみ町	大附	大附(208)(Ⅱ-70055)
13545	Ⅱ-70056	大附(209)	すさみ町	大附	大附(209)(Ⅱ-70056)
13546	Ⅱ-70057	大附(210)	すさみ町	大附	大附(210)(Ⅱ-70057)
13547	Ⅱ-70061	江住(216)	すさみ町	江住	江住(216)(Ⅱ-70061)
13548	Ⅱ-70118	和深川(101)	すさみ町	和深川	和深川(101)(Ⅱ-70118)
13549	Ⅱ-70119	和深川(102)	すさみ町	和深川	和深川(102)(Ⅱ-70119)
13550	Ⅱ-70120	里野(101)	すさみ町	里野	里野(101)(Ⅱ-70120)
13551	Ⅱ-70122	里野(103)	すさみ町	里野	里野(103)(Ⅱ-70122)
13552	Ⅱ-70123	里野(104)	すさみ町	里野	里野(104)(Ⅱ-70123)
13553	Ⅱ-70125	里野(106)	すさみ町	里野	里野(106)(Ⅱ-70125)
13554	Ⅱ-70126	里野(107)	すさみ町	里野	里野(107)(Ⅱ-70126)
13555	Ⅱ-70127	里野(108)	すさみ町	里野	里野(108)(Ⅱ-70127)
13556	Ⅱ-70128	里野(109)	すさみ町	里野	里野(109)(Ⅱ-70128)
13557	Ⅱ-70129	里野(110)	すさみ町	里野	里野(110)(Ⅱ-70129)
13558	Ⅱ-70130	里野(111)	すさみ町	里野	里野(111)(Ⅱ-70130)
13559	Ⅱ-70131	里野(112)	すさみ町	里野	里野(112)(Ⅱ-70131)
13560	Ⅱ-70132	小河内(101)	すさみ町	小河内	小河内(101)(Ⅱ-70132)
13561	Ⅱ-70133	小河内(102)	すさみ町	小河内	小河内(102)(Ⅱ-70133)
13562	Ⅱ-70134	小河内(103)	すさみ町	小河内	小河内(103)(Ⅱ-70134)
13563	Ⅱ-70135	小河内(104)	すさみ町	小河内	小河内(104)(Ⅱ-70135)
13564	Ⅱ-70137	小河内(106)	すさみ町	小河内	小河内(106)(Ⅱ-70137)
13565	Ⅱ-70138	小河内(107)	すさみ町	小河内	小河内(107)(Ⅱ-70138)
13566	Ⅱ-70200	口和深(101)	すさみ町	口和深	口和深(101)(Ⅱ-70200)
13567	Ⅱ-70201	口和深(102)	すさみ町	口和深	口和深(102)(Ⅱ-70201)
13568	Ⅱ-70202	口和深(103)	すさみ町	口和深	口和深(103)(Ⅱ-70202)
13569	Ⅱ-70203	口和深(104)	すさみ町	口和深	口和深(104)(Ⅱ-70203)
13570	Ⅱ-70204	口和深(105)	すさみ町	口和深	口和深(105)(Ⅱ-70204)
13571	Ⅱ-70205	口和深(106)	すさみ町	口和深	口和深(106)(Ⅱ-70205)
13572	Ⅱ-70238	佐本中(101)	すさみ町	佐本中	佐本中(101)(Ⅱ-70238)
13573	Ⅱ-70240	佐本中(103)	すさみ町	佐本中	佐本中(103)(Ⅱ-70240)
13574	Ⅱ-70241	佐本中(104)	すさみ町	佐本中	佐本中(104)(Ⅱ-70241)
13575	Ⅱ-70244	佐本中(107)	すさみ町	佐本中	佐本中(107)(Ⅱ-70244)
13576	Ⅱ-70245	佐本中(108)	すさみ町	佐本中	佐本中(108)(Ⅱ-70245)
13577	Ⅱ-70246	佐本中(109)	すさみ町	佐本中	佐本中(109)(Ⅱ-70246)
13578	Ⅱ-70247	防己(101)	すさみ町	防己	防己(101)(Ⅱ-70247)
13579	Ⅱ-70248	防己(102)	すさみ町	防己	防己(102)(Ⅱ-70248)
13580	Ⅱ-70249	防己(103)	すさみ町	防己	防己(103)(Ⅱ-70249)
13581	Ⅱ-70250	大鎌(101)	すさみ町	大鎌	大鎌(101)(Ⅱ-70250)
13582	Ⅱ-70251	大鎌(102)	すさみ町	大鎌	大鎌(102)(Ⅱ-70251)
13583	Ⅱ-70252	大鎌(103)	すさみ町	大鎌	大鎌(103)(Ⅱ-70252)
13584	Ⅱ-70253	大鎌(104)	すさみ町	大鎌	大鎌(104)(Ⅱ-70253)
13585	Ⅱ-70254	大鎌(105)	すさみ町	大鎌	大鎌(105)(Ⅱ-70254)
13586	Ⅱ-70255	大鎌(106)	すさみ町	大鎌	大鎌(106)(Ⅱ-70255)

06-04-00 土砂災害警戒区域（急傾斜地の崩壊）

No	区域番号	区域名	市町村名	大字	区域名
13587	Ⅱ-70256	佐本西栗垣内(101)	すさみ町	佐本西栗垣内	佐本西栗垣内(101)(Ⅱ-70256)
13588	Ⅱ-70356	佐本根倉(102)	すさみ町	佐本根倉	佐本根倉(102)(Ⅱ-70356)
13589	Ⅱ-70357	佐本根倉(103)	すさみ町	佐本根倉	佐本根倉(103)(Ⅱ-70357)
13590	Ⅱ-70358	佐本根倉(104)	すさみ町	佐本根倉	佐本根倉(104)(Ⅱ-70358)
13591	Ⅱ-70359	佐本根倉(105)	すさみ町	佐本根倉	佐本根倉(105)(Ⅱ-70359)
13592	Ⅱ-70360	佐本深谷(101)	すさみ町	佐本深谷	佐本深谷(101)(Ⅱ-70360)
13593	Ⅱ-70361	佐本深谷(102)	すさみ町	佐本深谷	佐本深谷(102)(Ⅱ-70361)
13594	Ⅱ-70363	佐本平野(101)	すさみ町	佐本平野	佐本平野(101)(Ⅱ-70363)
13595	Ⅱ-70384	佐本追川(102)	すさみ町	佐本追川	佐本追川(102)(Ⅱ-70384)
13596	Ⅱ-70385	佐本追川(103)	すさみ町	佐本追川	佐本追川(103)(Ⅱ-70385)
13597	Ⅱ-70386	佐本追川(104)	すさみ町	佐本追川	佐本追川(104)(Ⅱ-70386)
13598	Ⅱ-70387	佐本追川(105)	すさみ町	佐本追川	佐本追川(105)(Ⅱ-70387)
13599	Ⅱ-70388	大谷(101)	すさみ町	大谷	大谷(101)(Ⅱ-70388)
13600	Ⅱ-70389	大谷(102)	すさみ町	大谷	大谷(102)(Ⅱ-70389)
13601	Ⅱ-70390	大谷(103)	すさみ町	大谷	大谷(103)(Ⅱ-70390)
13602	Ⅱ-70391	小附(101)	すさみ町	小附	小附(101)(Ⅱ-70391)
13603	Ⅱ-70392	江住(101)	すさみ町	江住	江住(101)(Ⅱ-70392)
13604	Ⅱ-70393	江住(102)	すさみ町	江住	江住(102)(Ⅱ-70393)
13605	Ⅱ-70394	江住(103)	すさみ町	江住	江住(103)(Ⅱ-70394)
13606	Ⅱ-70395	佐本中野(101)	すさみ町	佐本中野	佐本中野(101)(Ⅱ-70395)
13607	Ⅱ-70396	佐本中野(102)	すさみ町	佐本中野	佐本中野(102)(Ⅱ-70396)
13608	Ⅱ-70397	佐本中野(103)	すさみ町	佐本中野	佐本中野(103)(Ⅱ-70397)
13609	Ⅱ-70398	佐本中野(104)	すさみ町	佐本中野	佐本中野(104)(Ⅱ-70398)
13610	Ⅱ-70399	佐本中野(105)	すさみ町	佐本中野	佐本中野(105)(Ⅱ-70399)
13611	Ⅱ-70400	佐本東栗垣内(101)	すさみ町	佐本東栗垣内	佐本東栗垣内(101)(Ⅱ-70400)
13612	Ⅱ-70401	佐本東栗垣内(102)	すさみ町	佐本東栗垣内	佐本東栗垣内(102)(Ⅱ-70401)
13613	Ⅱ-70402	佐本東栗垣内(103)	すさみ町	佐本東栗垣内	佐本東栗垣内(103)(Ⅱ-70402)
13614	Ⅲ-4001	太間川(301)	すさみ町	太間川	太間川(301)(Ⅲ-4001)
13615	Ⅲ-4002	太間川(302)	すさみ町	太間川	太間川(302)(Ⅲ-4002)
13616	Ⅲ-4003	太間川(303)	すさみ町	太間川	太間川(303)(Ⅲ-4003)
13617	Ⅲ-4004	太間川(304)	すさみ町	太間川	太間川(304)(Ⅲ-4004)
13618	Ⅲ-4006	太間川(306)	すさみ町	太間川	太間川(306)(Ⅲ-4006)
13619	Ⅲ-4007	太間川(307)	すさみ町	太間川	太間川(307)(Ⅲ-4007)
13620	Ⅲ-4010	太間川(308)	すさみ町	太間川	太間川(308)(Ⅲ-4010)
13621	Ⅲ-4011	太間川(309)	すさみ町	太間川	太間川(309)(Ⅲ-4011)
13622	Ⅲ-4012	太間川(310)	すさみ町	太間川	太間川(310)(Ⅲ-4012)
13623	Ⅲ-4013	大附(301)	すさみ町	大附	大附(301)(Ⅲ-4013)
13624	Ⅲ-4014	大附(302)	すさみ町	大附	大附(302)(Ⅲ-4014)
13625	Ⅲ-4015	大附(303)	すさみ町	大附	大附(303)(Ⅲ-4015)
13626	Ⅲ-4016	大附(304)	すさみ町	大附	大附(304)(Ⅲ-4016)
13627	Ⅲ-4017	大附(305)	すさみ町	大附	大附(305)(Ⅲ-4017)
13628	Ⅲ-4019	大附(307)	すさみ町	大附	大附(307)(Ⅲ-4019)
13629	Ⅲ-4025	佐本西栗垣内(305)	すさみ町	佐本西栗垣内	佐本西栗垣内(305)(Ⅲ-4025)
13630	Ⅲ-4027	佐本中(301)	すさみ町	佐本中	佐本中(301)(Ⅲ-4027)
13631	Ⅲ-4028	佐本中(302)	すさみ町	佐本中	佐本中(302)(Ⅲ-4028)
13632	Ⅲ-4029	佐本中(303)	すさみ町	佐本中	佐本中(303)(Ⅲ-4029)
13633	Ⅲ-4030	佐本根倉(301)	すさみ町	佐本根倉	佐本根倉(301)(Ⅲ-4030)
13634	Ⅲ-4033	太間川(311)	すさみ町	太間川	太間川(311)(Ⅲ-4033)
13635	Ⅲ-4034	太間川(312)	すさみ町	周参見	太間川(312)(Ⅲ-4034)
13636	Ⅲ-4035	太間川(313)	すさみ町	周参見	太間川(313)(Ⅲ-4035)
13637	Ⅲ-4036	太間川(314)	すさみ町	周参見	太間川(314)(Ⅲ-4036)
13638	Ⅲ-4037	太間川(315)	すさみ町	周参見	太間川(315)(Ⅲ-4037)
13639	Ⅲ-4038	太間川(316)	すさみ町	周参見	太間川(316)(Ⅲ-4038)
13640	Ⅲ-4039	太間川(317)	すさみ町	周参見	太間川(317)(Ⅲ-4039)
13641	Ⅲ-4040	周参見(301)	すさみ町	周参見	周参見(301)(Ⅲ-4040)
13642	Ⅲ-4041	周参見(302)	すさみ町	周参見	周参見(302)(Ⅲ-4041)
13643	Ⅲ-4042	周参見(303)	すさみ町	周参見	周参見(303)(Ⅲ-4042)
13644	Ⅲ-4043	周参見(304)	すさみ町	周参見	周参見(304)(Ⅲ-4043)
13645	Ⅲ-4044	周参見(305)	すさみ町	周参見	周参見(305)(Ⅲ-4044)
13646	Ⅲ-4046	周参見(306)	すさみ町	周参見	周参見(306)(Ⅲ-4046)
13647	Ⅲ-4047	周参見(307)	すさみ町	周参見	周参見(307)(Ⅲ-4047)
13648	Ⅲ-4049	周参見(309)	すさみ町	周参見	周参見(309)(Ⅲ-4049)
13649	Ⅲ-4050	周参見(310)	すさみ町	周参見	周参見(310)(Ⅲ-4050)
13650	Ⅲ-4051	周参見(311)	すさみ町	周参見	周参見(311)(Ⅲ-4051)
13651	Ⅲ-4053	周参見(313)	すさみ町	周参見	周参見(313)(Ⅲ-4053)

06-04-00 土砂災害警戒区域（急傾斜地の崩壊）

No	区域番号	区域名	市町村名	大字	区域名
13652	Ⅲ-4054	周参見(314)	すさみ町	周参見	周参見(314)(Ⅲ-4054)
13653	Ⅲ-4055	周参見(315)	すさみ町	周参見	周参見(315)(Ⅲ-4055)
13654	Ⅲ-4058	周参見(318)	すさみ町	周参見	周参見(318)(Ⅲ-4058)
13655	Ⅲ-4059	周参見(319)	すさみ町	周参見	周参見(319)(Ⅲ-4059)
13656	Ⅲ-4060	周参見(320)	すさみ町	周参見	周参見(320)(Ⅲ-4060)
13657	Ⅲ-4061	周参見(321)	すさみ町	周参見	周参見(321)(Ⅲ-4061)
13658	Ⅲ-4062	周参見(322)	すさみ町	周参見	周参見(322)(Ⅲ-4062)
13659	Ⅲ-4063	周参見(323)	すさみ町	周参見	周参見(323)(Ⅲ-4063)
13660	Ⅲ-4064	周参見(324)	すさみ町	周参見	周参見(324)(Ⅲ-4064)
13661	Ⅲ-4065	周参見(325)	すさみ町	周参見	周参見(325)(Ⅲ-4065)
13662	Ⅲ-4066	周参見(326)	すさみ町	周参見	周参見(326)(Ⅲ-4066)
13663	Ⅲ-4067	小河内(301)	すさみ町	小河内	小河内(301)(Ⅲ-4067)
13664	Ⅲ-4069	小河内(303)	すさみ町	小河内	小河内(303)(Ⅲ-4069)
13665	Ⅲ-4070	小河内(304)	すさみ町	小河内	小河内(304)(Ⅲ-4070)
13666	Ⅲ-4071	小河内(305)	すさみ町	小河内	小河内(305)(Ⅲ-4071)
13667	Ⅲ-4073	小河内(307)	すさみ町	小河内	小河内(307)(Ⅲ-4073)
13668	Ⅲ-4080	防己(305)	すさみ町	防己	防己(305)(Ⅲ-4080)
13669	Ⅲ-4081	防己(306)	すさみ町	防己	防己(306)(Ⅲ-4081)
13670	Ⅲ-4083	防己(308)	すさみ町	周参見	防己(308)(Ⅲ-4083)
13671	Ⅲ-4085	大谷(301)	すさみ町	大谷	大谷(301)(Ⅲ-4085)
13672	Ⅲ-4086	大谷(302)	すさみ町	大谷	大谷(302)(Ⅲ-4086)
13673	Ⅲ-4087	大谷(303)	すさみ町	大谷	大谷(303)(Ⅲ-4087)
13674	Ⅲ-4089	大谷(305)	すさみ町	大谷	大谷(305)(Ⅲ-4089)
13675	Ⅲ-4091	大谷(307)	すさみ町	大谷	大谷(307)(Ⅲ-4091)
13676	Ⅲ-4104	大鎌(308)	すさみ町	大鎌	大鎌(308)(Ⅲ-4104)
13677	Ⅲ-4105	大鎌(309)	すさみ町	大鎌	大鎌(309)(Ⅲ-4105)
13678	Ⅲ-4110	大鎌(313)	すさみ町	大鎌	大鎌(313)(Ⅲ-4110)
13679	Ⅲ-4111	大鎌(314)	すさみ町	大鎌	大鎌(314)(Ⅲ-4111)
13680	Ⅲ-4118	周参見(327)	すさみ町	周参見	周参見(327)(Ⅲ-4118)
13681	Ⅲ-4119	周参見(328)	すさみ町	周参見	周参見(328)(Ⅲ-4119)
13682	Ⅲ-4120	周参見(329)	すさみ町	周参見	周参見(329)(Ⅲ-4120)
13683	Ⅲ-4121	周参見(330)	すさみ町	周参見	周参見(330)(Ⅲ-4121)
13684	Ⅲ-4123	口和深(301)	すさみ町	口和深	口和深(301)(Ⅲ-4123)
13685	Ⅲ-4125	口和深(303)	すさみ町	口和深	口和深(303)(Ⅲ-4125)
13686	Ⅲ-4126	口和深(304)	すさみ町	口和深	口和深(304)(Ⅲ-4126)
13687	Ⅲ-4127	口和深(305)	すさみ町	口和深	口和深(305)(Ⅲ-4127)
13688	Ⅲ-4128	口和深(306)	すさみ町	口和深	口和深(306)(Ⅲ-4128)
13689	Ⅲ-4131	口和深(309)	すさみ町	口和深	口和深(309)(Ⅲ-4131)
13690	Ⅲ-4132	口和深(310)	すさみ町	口和深	口和深(310)(Ⅲ-4132)
13691	Ⅲ-4133	口和深(311)	すさみ町	口和深	口和深(311)(Ⅲ-4133)
13692	Ⅲ-4139	口和深(317)	すさみ町	口和深	口和深(317)(Ⅲ-4139)
13693	Ⅲ-4140	口和深(318)	すさみ町	口和深	口和深(318)(Ⅲ-4140)
13694	Ⅲ-4141	口和深(319)	すさみ町	口和深	口和深(319)(Ⅲ-4141)
13695	Ⅲ-4142	口和深(320)	すさみ町	口和深	口和深(320)(Ⅲ-4142)
13696	Ⅲ-4143	口和深(321)	すさみ町	口和深	口和深(321)(Ⅲ-4143)
13697	Ⅲ-4147	見老津(303)	すさみ町	見老津	見老津(303)(Ⅲ-4147)
13698	Ⅲ-4148	見老津(304)	すさみ町	見老津	見老津(304)(Ⅲ-4148)
13699	Ⅲ-4149	見老津(305)	すさみ町	見老津	見老津(305)(Ⅲ-4149)
13700	Ⅲ-4150	見老津(306)	すさみ町	見老津	見老津(306)(Ⅲ-4150)
13701	Ⅲ-4151	見老津(307)	すさみ町	見老津	見老津(307)(Ⅲ-4151)
13702	Ⅲ-4152	見老津(308)	すさみ町	見老津	見老津(308)(Ⅲ-4152)
13703	Ⅲ-4153	見老津(309)	すさみ町	見老津	見老津(309)(Ⅲ-4153)
13704	Ⅲ-4154	見老津(310)	すさみ町	見老津	見老津(310)(Ⅲ-4154)
13705	Ⅲ-4155	見老津(311)	すさみ町	見老津	見老津(311)(Ⅲ-4155)
13706	Ⅲ-4156	見老津(312)	すさみ町	見老津	見老津(312)(Ⅲ-4156)
13707	Ⅲ-4159	江住(301)	すさみ町	江住	江住(301)(Ⅲ-4159)
13708	Ⅲ-4160	見老津(316)	すさみ町	江住	見老津(316)(Ⅲ-4160)
13709	Ⅲ-4161	江住(303)	すさみ町	江住	江住(303)(Ⅲ-4161)
13710	Ⅲ-4162	江住(304)	すさみ町	江住	江住(304)(Ⅲ-4162)
13711	Ⅲ-4163	江住(305)	すさみ町	江住	江住(305)(Ⅲ-4163)
13712	Ⅲ-4164	見老津(320)	すさみ町	江住	見老津(320)(Ⅲ-4164)
13713	Ⅲ-4168	里野(304)	すさみ町	里野	里野(304)(Ⅲ-4168)
13714	Ⅲ-70040	見老津(321)	すさみ町	見老津	見老津(321)(Ⅲ-70040)
13715	Ⅳ-7001	周参見(401)	すさみ町	周参見	周参見(401)(Ⅳ-7001)
13716	Ⅳ-7002	周参見(402)	すさみ町	周参見	周参見(402)(Ⅳ-7002)

06-04-00 土砂災害警戒区域（急傾斜地の崩壊）

No	区域番号	区域名	市町村名	大字	区域名
13717	IV-7003	周参見(403)	すさみ町	周参見	周参見(403)(IV-7003)
13718	IV-7004	周参見(404)	すさみ町	周参見	周参見(404)(IV-7004)
13719	IV-7005	周参見(405)	すさみ町	周参見	周参見(405)(IV-7005)
13720	IV-7006	周参見(223)	すさみ町	周参見	周参見(223)(IV-7006)
13721	IV-7007	周参見(407)	すさみ町	周参見	周参見(407)(IV-7007)
13722	IV-7008	周参見(408)	すさみ町	周参見	周参見(408)(IV-7008)
13723	IV-7009	周参見(409)	すさみ町	周参見	周参見(409)(IV-7009)
13724	IV-7010	周参見(410)	すさみ町	周参見	周参見(410)(IV-7010)
13725	IV-7011	周参見(411)	すさみ町	周参見	周参見(411)(IV-7011)
13726	IV-7012	周参見(412)	すさみ町	周参見	周参見(412)(IV-7012)
13727	IV-7013	周参見(413)	すさみ町	周参見	周参見(413)(IV-7013)
13728	IV-7014	周参見(414)	すさみ町	周参見	周参見(414)(IV-7014)
13729	IV-7015	周参見(415)	すさみ町	周参見	周参見(415)(IV-7015)
13730	IV-7016	周参見(416)	すさみ町	周参見	周参見(416)(IV-7016)
13731	IV-7017	周参見(417)	すさみ町	周参見	周参見(417)(IV-7017)
13732	IV-7018	周参見(418)	すさみ町	周参見	周参見(418)(IV-7018)
13733	IV-7019	周参見(419)	すさみ町	周参見	周参見(419)(IV-7019)
13734	IV-7020	周参見(420)	すさみ町	周参見	周参見(420)(IV-7020)
13735	IV-7021	周参見(421)	すさみ町	周参見	周参見(421)(IV-7021)
13736	IV-7022	周参見(422)	すさみ町	周参見	周参見(422)(IV-7022)
13737	IV-7023	周参見(423)	すさみ町	周参見	周参見(423)(IV-7023)
13738	IV-7024	周参見(424)	すさみ町	周参見	周参見(424)(IV-7024)
13739	IV-7025	江住(425)	すさみ町	江住	江住(425)(IV-7025)
13740	IV-7026	江住(426)	すさみ町	江住	江住(426)(IV-7026)
13741	IV-7027	江住(427)	すさみ町	江住	江住(427)(IV-7027)
13742	IV-7028	江住(428)	すさみ町	江住	江住(428)(IV-7028)
13743	IV-7029	江住(429)	すさみ町	江住	江住(429)(IV-7029)
13744	IV-7030	江住(430)	すさみ町	江住	江住(430)(IV-7030)
13745	IV-7031	江住(431)	すさみ町	江住	江住(431)(IV-7031)
13746	IV-7032	江住(432)	すさみ町	江住	江住(432)(IV-7032)
13747	IV-7033	太間川(433)	すさみ町	太間川	太間川(433)(IV-7033)
13748	IV-7034	太間川(434)	すさみ町	太間川	太間川(434)(IV-7034)
13749	IV-7035	太間川(435)	すさみ町	太間川	太間川(435)(IV-7035)
13750	IV-7036	太間川(436)	すさみ町	太間川	太間川(436)(IV-7036)
13751	IV-7037	太間川(437)	すさみ町	太間川	太間川(437)(IV-7037)
13752	IV-7038	周参見(438)	すさみ町	周参見	周参見(438)(IV-7038)
13753	IV-7039	周参見(439)	すさみ町	周参見	周参見(439)(IV-7039)
13754	IV-7040	周参見(440)	すさみ町	周参見	周参見(440)(IV-7040)
13755	IV-7041	周参見(441)	すさみ町	周参見	周参見(441)(IV-7041)
13756	I-1763	松根(1)	古座川町	松根	松根(1)(I-1763)
13757	I-1764	松根(2)	古座川町	松根	松根(2)(I-1764)
13758	I-1765	成川(1)	古座川町	成川	成川(1)(I-1765)
13759	I-1766	西川(1)	古座川町	西川	西川(1)(I-1766)
13760	I-1767	西川(2)	古座川町	西川	西川(2)(I-1767)
13761	I-1768	西川(3)	古座川町	西川	西川(3)(I-1768)
13762	I-1769	平野	古座川町	下露	平野(I-1769)
13763	I-1770	下露(1)	古座川町	下露	下露1(I-1770)
13764	I-1771	下露(2)	古座川町	下露	下露2(I-1771)
13765	I-1772	下露(3)	古座川町	下露	下露3(I-1772)
13766	I-1773	下露(4)	古座川町	下露	下露4(I-1773)
13767	I-1774	平井(1)	古座川町	平井	平井1(I-1774)
13768	I-1775	平井(2)	古座川町	平井	平井2(I-1775)
13769	I-1778	添野川(1)上地	古座川町	添野川	添野川(1)上地(I-1778)
13770	I-1779	添野川(2)	古座川町	添野川	添野川(2)(I-1779)
13771	I-1780	平井川	古座川町	添野川	平井川(I-1780)
13772	I-1781	添野川(3)	古座川町	添野川	添野川(3)(I-1781)
13773	I-1782	佐田	古座川町	佐田	佐田(I-1782)
13774	I-1783	長追(1)	古座川町	長追	長追(1)(I-1783)
13775	I-1784	宮の平	古座川町	長追	宮の平(I-1784)
13776	I-1786	追野々	古座川町	三尾川	追野々(I-1786)
13777	I-1789	三尾川	古座川町	三尾川	三尾川(I-1789)
13778	I-1790	大川(1)	古座川町	大川	大川(1)(I-1790)
13779	I-1791	田野々	古座川町	蔵土	田野々(I-1791)
13780	I-1792	蔵土	古座川町	蔵土	蔵土(I-1792)
13781	I-1793	相瀬・相瀬	古座川町	相瀬	相瀬・相瀬(I-1793)

06-04-00 土砂災害警戒区域（急傾斜地の崩壊）

No	区域番号	区域名	市町村名	大字	区域名
13782	I-1795	立合	古座川町	立合	立合(I-1795)
13783	I-1797	鶴川洞地	古座川町	鶴川	鶴川洞地(I-1797)
13784	I-1798	大柳	古座川町	大柳	大柳(I-1798)
13785	I-1799	奥地	古座川町	大柳	奥地(I-1799)
13786	I-1800	一雨	古座川町	一雨	一雨(I-1800)
13787	I-1801	一雨和田地	古座川町	一雨	一雨和田地(I-1801)
13788	I-1802	小柳	古座川町	一雨	小柳(I-1802)
13789	I-1804	明神上地	古座川町	明神	明神上地(I-1804)
13790	I-1805	明神	古座川町	明神	明神(I-1805)
13791	I-1806	杖尻	古座川町	潤野	杖尻(I-1806)
13792	I-1807	潤野	古座川町	潤野	潤野(I-1807)
13793	I-1808	田川(1)	古座川町	田川	田川(1)(I-1808)
13794	I-1809	西赤木(1)	古座川町	西赤木	西赤木(1)(I-1809)
13795	I-1811	滝の拝・山手	古座川町	小川	滝の拝・山手(I-1811)
13796	I-1812	小川長	古座川町	小川	小川長(I-1812)
13797	I-1814	山手(2)・山手	古座川町	山手	山手(2)・山手(I-1814)
13798	I-1816	中崎(2)	古座川町	中崎	中崎(2)(I-1816)
13799	I-1817	中崎	古座川町	中崎	中崎(I-1817)
13800	I-1818	大谷	古座川町	直見	大谷(I-1818)
13801	I-1819	中地	古座川町	直見	中地(I-1819)
13802	I-1820	直見上地	古座川町	直見	直見上地(I-1820)
13803	I-1821	直見(2)	古座川町	直見	直見(2)(I-1821)
13804	I-1822	直見(1)	古座川町	直見	直見(1)(I-1822)
13805	I-1823	川口中山	古座川町	川口	川口中山(I-1823)
13806	I-1824	川口	古座川町	川口	川口(I-1824)
13807	I-1825	高瀬(1)	古座川町	高瀬	高瀬(1)(I-1825)
13808	I-1827	沛崎	古座川町	月野瀬	沛崎(I-1827)
13809	I-1828	月野瀬(2)	古座川町	月野瀬	月野瀬(2)(I-1828)
13810	I-1830	月野瀬	古座川町	月野瀬	月野瀬(I-1830)
13811	I-1831	宇津木	古座川町	宇津木	宇津木(I-1831)
13812	I-1832	宇津木(2)	古座川町	宇津木	宇津木(2)(I-1832)
13813	I-1833	高池・高池(7)・氷山	古座川町	高池	高池・高池(7)・氷山(I-1833)
13814	I-1834	氷山	古座川町	高池	氷山(I-1834)
13815	I-1835	池野山・池野山下ノ和田・丸山地	古座川町	池野山	池野山・池野山下ノ和田・丸山地(I-1835)
13816	I-1836	丸山地	古座川町	池野山	丸山地(I-1836)
13817	I-1837	池野山(2)	古座川町	池野山	池野山(2)(I-1837)
13818	I-1838	高池(2)	古座川町	高池	高池(2)(I-1838)
13819	I-1840	高池(4)	古座川町	高池	高池(4)(I-1840)
13820	I-2185	平井(3)	古座川町	平井	平井3(I-2185)
13821	I-2186	平井(4)	古座川町	平井	平井4(I-2186)
13822	I-2187	添野川(4)	古座川町	添野川	添野川(4)(I-2187)
13823	I-2188	真砂(2)	古座川町	真砂	真砂(2)(I-2188)
13824	I-2355	松根(3)	古座川町	松根	松根(3)(I-2355)
13825	I-2359	西川(4)	古座川町	西川	西川(4)(I-2359)
13826	I-2361	平井(5)	古座川町	平井	平井5(I-2361)
13827	I-2367	添野川(5)	古座川町	添野川	添野川(5)(I-2367)
13828	I-2369	長追(2)	古座川町	長追	長追(2)(I-2369)
13829	I-2373	真砂	古座川町	真砂	真砂(I-2373)
13830	I-2378	小森川(1)	古座川町	小森川	小森川(1)(I-2378)
13831	I-2382	中崎(3)	古座川町	中崎	中崎(3)(I-2382)
13832	I-4585	佐田(2)	古座川町	佐田	佐田(2)(I-4585)
13833	I-4586	三尾川(2)	古座川町	三尾川	三尾川(2)(I-4586)
13834	I-4587	明神(2)	古座川町	明神	明神(2)(I-4587)
13835	I-4588	高瀬(2)	古座川町	高瀬	高瀬(2)(I-4588)
13836	I-4589	高池(6)	古座川町	高池	高池(6)(I-4589)
13837	I-4592	高池(5)	古座川町	高池	高池(5)(I-4592)
13838	I-4600	宇津木(3)・宇津木	古座川町	宇津木	宇津木(3)・宇津木(I-4600)
13839	I-4759	三尾川(3)	古座川町	三尾川	三尾川(3)(I-4759)
13840	I-4760	佐田(3)	古座川町	佐田	佐田(3)(I-4760)
13841	I-4762	高池(10)	古座川町	高池	高池(10)(I-4762)
13842	I-4763	高池(11)	古座川町	高池	高池(11)(I-4763)
13843	I-70070	一雨(102)	古座川町	一雨	一雨(102)(I-70070)
13844	I-70071	一雨(103)	古座川町	一雨	一雨(103)(I-70071)
13845	I-70078	三尾川(107)	古座川町	三尾川	三尾川(107)(I-70078)
13846	I-70140	添野川(102)	古座川町	添野川	添野川(102)(I-70140)

06-04-00 土砂災害警戒区域（急傾斜地の崩壊）

No	区域番号	区域名	市町村名	大字	区域名
13847	I-70144	添野川(106)	古座川町	添野川	添野川(106)(I-70144)
13848	I-70192	相瀬(101)	古座川町	相瀬	相瀬(101)(I-70192)
13849	I-70195	池野山(102)	古座川町	池野山	池野山(102)(I-70195)
13850	I-70196	池野山(103)	古座川町	池野山	池野山(103)(I-70196)
13851	I-70199	楠(103)	古座川町	楠	楠(103)(I-70199)
13852	I-70273	長追(101)	古座川町	長追	長追(101)(I-70273)
13853	II-7375	平井(201)	古座川町	平井	平井201(II-7375)
13854	II-7376	松根(201)	古座川町	松根	松根(201)(II-7376)
13855	II-7377	松根(202)	古座川町	松根	松根(202)(II-7377)
13856	II-7378	松根(203)	古座川町	松根	松根(203)(II-7378)
13857	II-7379	松根(204)	古座川町	松根	松根(204)(II-7379)
13858	II-7380	松根(205)	古座川町	松根	松根(205)(II-7380)
13859	II-7381	平井(202)	古座川町	平井	平井202(II-7381)
13860	II-7382	平井(203)	古座川町	平井	平井203(II-7382)
13861	II-7383	平井(204)	古座川町	平井	平井204(II-7383)
13862	II-7384	西川(201)	古座川町	西川	西川(201)(II-7384)
13863	II-7385	西川(202)	古座川町	西川	西川(202)(II-7385)
13864	II-7386	西川(203)	古座川町	西川	西川(203)(II-7386)
13865	II-7387	成川(201)	古座川町	成川	成川(201)(II-7387)
13866	II-7388	成川(202)	古座川町	成川	成川(202)(II-7388)
13867	II-7389	西川(204)	古座川町	西川	西川(204)(II-7389)
13868	II-7390	西川(205)	古座川町	西川	西川(205)(II-7390)
13869	II-7391	下露(201)	古座川町	下露	下露201(II-7391)
13870	II-7392	下露(202)	古座川町	下露	下露202(II-7392)
13871	II-7393	下露(203)	古座川町	下露	下露203(II-7393)
13872	II-7394	下露(204)	古座川町	下露	下露204(II-7394)
13873	II-7395	宇筒井(201)	古座川町	宇筒井	宇筒井(201)(II-7395)
13874	II-7396	宇筒井(202)	古座川町	宇筒井	宇筒井(202)(II-7396)
13875	II-7397	田川(201)	古座川町	田川	田川(201)(II-7397)
13876	II-7398	添野川(201)	古座川町	添野川	添野川(201)(II-7398)
13877	II-7399	下露(205)	古座川町	下露	下露205(II-7399)
13878	II-7400	宇筒井(203)	古座川町	宇筒井	宇筒井(203)(II-7400)
13879	II-7401	宇筒井(205)	古座川町	宇筒井	宇筒井(205)(II-7401)
13880	II-7402	宇筒井(204)	古座川町	宇筒井	宇筒井(204)(II-7402)
13881	II-7403	大桑(201)	古座川町	大桑	大桑(201)(II-7403)
13882	II-7404	添野川(202)	古座川町	添野川	添野川(202)(II-7404)
13883	II-7405	添野川(203)	古座川町	添野川	添野川(203)(II-7405)
13884	II-7406	添野川(204)	古座川町	添野川	添野川(204)(II-7406)
13885	II-7407	添野川(205)	古座川町	添野川	添野川(205)(II-7407)
13886	II-7408	添野川(206)	古座川町	添野川	添野川(206)(II-7408)
13887	II-7409	佐田(201)	古座川町	佐田	佐田(201)(II-7409)
13888	II-7410	佐田(202)	古座川町	佐田	佐田(202)(II-7410)
13889	II-7411	佐田(203)	古座川町	佐田	佐田(203)(II-7411)
13890	II-7412	小川(201)	古座川町	小川	小川(201)(II-7412)
13891	II-7413	小川(202)	古座川町	小川	小川(202)(II-7413)
13892	II-7416	佐田(204)	古座川町	佐田	佐田(204)(II-7416)
13893	II-7417	佐田(205)	古座川町	佐田	佐田(205)(II-7417)
13894	II-7418	佐田(206)	古座川町	佐田	佐田(206)(II-7418)
13895	II-7419	小川(203)	古座川町	小川	小川(203)(II-7419)
13896	II-7420	小川(204)	古座川町	小川	小川(204)(II-7420)
13897	II-7421	楠(201)	古座川町	楠	楠(201)(II-7421)
13898	II-7423	長追(202)	古座川町	長追	長追(202)(II-7423)
13899	II-7424	長追(203)	古座川町	大川	長追(203)(II-7424)
13900	II-7425	大川(201)	古座川町	大川	大川(201)(II-7425)
13901	II-7426	大川(202)	古座川町	大川	大川(202)(II-7426)
13902	II-7427	大川(203)	古座川町	大川	大川(203)(II-7427)
13903	II-7428	長追(204)	古座川町	長追	長追(204)(II-7428)
13904	II-7429	山手(201)・山手	古座川町	山手	山手(201)・山手(II-7429)
13905	II-7430	楠(202)	古座川町	楠	楠(202)(II-7430)
13906	II-7431	楠(203)	古座川町	楠	楠(203)(II-7431)
13907	II-7432	三尾川(201)	古座川町	三尾川	三尾川(201)(II-7432)
13908	II-7433	大川(204)	古座川町	大川	大川(204)(II-7433)
13909	II-7434	大川(205)	古座川町	大川	大川(205)(II-7434)
13910	II-7435	大川(206)	古座川町	大川	大川(206)(II-7435)
13911	II-7436	三尾川(202)	古座川町	三尾川	三尾川(202)(II-7436)

06-04-00 土砂災害警戒区域（急傾斜地の崩壊）

No	区域番号	区域名	市町村名	大字	区域名
13912	Ⅱ-7437	三尾川(203)	古座川町	三尾川	三尾川(203)(Ⅱ-7437)
13913	Ⅱ-7438	三尾川(204)	古座川町	三尾川	三尾川(204)(Ⅱ-7438)
13914	Ⅱ-7439	三尾川(219)	古座川町	三尾川	三尾川(219)(Ⅱ-7439)
13915	Ⅱ-7441	立合川(201)	古座川町	立合川	立合川(201)(Ⅱ-7441)
13916	Ⅱ-7442	中崎(201)・中崎	古座川町	中崎	中崎(201)・中崎(Ⅱ-7442)
13917	Ⅱ-7443	中崎(202)	古座川町	中崎	中崎(202)(Ⅱ-7443)
13918	Ⅱ-7444	中崎(203)	古座川町	中崎	中崎(203)(Ⅱ-7444)
13919	Ⅱ-7445	楠(205)	古座川町	池野山	楠(205)(Ⅱ-7445)
13920	Ⅱ-7446	楠(204)	古座川町	池野山	楠(204)(Ⅱ-7446)
13921	Ⅱ-7447	三尾川(205)	古座川町	三尾川	三尾川(205)(Ⅱ-7447)
13922	Ⅱ-7448	三尾川(206)	古座川町	三尾川	三尾川(206)(Ⅱ-7448)
13923	Ⅱ-7449	三尾川(207)	古座川町	三尾川	三尾川(207)(Ⅱ-7449)
13924	Ⅱ-7450	三尾川(208)	古座川町	三尾川	三尾川(208)(Ⅱ-7450)
13925	Ⅱ-7451	三尾川(209)	古座川町	三尾川	三尾川(209)(Ⅱ-7451)
13926	Ⅱ-7452	三尾川(210)	古座川町	三尾川	三尾川(210)(Ⅱ-7452)
13927	Ⅱ-7453	三尾川(211)	古座川町	三尾川	三尾川(211)(Ⅱ-7453)
13928	Ⅱ-7454	三尾川(212)・追野々	古座川町	三尾川	三尾川(212)・追野々(Ⅱ-7454)
13929	Ⅱ-7455	三尾川(213)	古座川町	三尾川	三尾川(213)(Ⅱ-7455)
13930	Ⅱ-7456	蔵土(202)	古座川町	蔵土	蔵土(202)(Ⅱ-7456)
13931	Ⅱ-7457	蔵土(203)	古座川町	蔵土	蔵土(203)(Ⅱ-7457)
13932	Ⅱ-7458	蔵土(204)	古座川町	蔵土	蔵土(204)(Ⅱ-7458)
13933	Ⅱ-7459	蔵土(205)	古座川町	蔵土	蔵土(205)(Ⅱ-7459)
13934	Ⅱ-7460	洞尾(201)	古座川町	洞尾	洞尾(201)(Ⅱ-7460)
13935	Ⅱ-7461	洞尾(202)	古座川町	洞尾	洞尾(202)(Ⅱ-7461)
13936	Ⅱ-7462	洞尾(203)	古座川町	洞尾	洞尾(203)(Ⅱ-7462)
13937	Ⅱ-7463	相瀬(201)・相瀬	古座川町	相瀬	相瀬(201)・相瀬(Ⅱ-7463)
13938	Ⅱ-7464	相瀬(202)	古座川町	相瀬	相瀬(202)(Ⅱ-7464)
13939	Ⅱ-7465	立合川(202)	古座川町	立合川	立合川(202)(Ⅱ-7465)
13940	Ⅱ-7466	月野瀬(201)	古座川町	月野瀬	月野瀬(201)(Ⅱ-7466)
13941	Ⅱ-7467	池野山(201)	古座川町	池野山	池野山(201)(Ⅱ-7467)
13942	Ⅱ-7468	南平(201)	古座川町	南平	南平(201)(Ⅱ-7468)
13943	Ⅱ-7469	南平(202)	古座川町	南平	南平(202)(Ⅱ-7469)
13944	Ⅱ-7470	南平(203)	古座川町	南平	南平(203)(Ⅱ-7470)
13945	Ⅱ-7471	南平(204)	古座川町	南平	南平(204)(Ⅱ-7471)
13946	Ⅱ-7472	南平(205)	古座川町	南平	南平(205)(Ⅱ-7472)
13947	Ⅱ-7473	峯(201)	古座川町	峯	峯(201)(Ⅱ-7473)
13948	Ⅱ-7474	立合(201)	古座川町	立合	立合(201)(Ⅱ-7474)
13949	Ⅱ-7475	一雨(201)	古座川町	一雨	一雨(201)(Ⅱ-7475)
13950	Ⅱ-7476	一雨(202)	古座川町	一雨	一雨(202)(Ⅱ-7476)
13951	Ⅱ-7477	一雨(203)・一雨	古座川町	一雨	一雨(203)・一雨(Ⅱ-7477)
13952	Ⅱ-7479	一雨(204)	古座川町	一雨	一雨(204)(Ⅱ-7479)
13953	Ⅱ-7480	鶴川(202)	古座川町	鶴川	鶴川(202)(Ⅱ-7480)
13954	Ⅱ-7481	鶴川(203)	古座川町	鶴川	鶴川(203)(Ⅱ-7481)
13955	Ⅱ-7482	鶴川(204)	古座川町	鶴川	鶴川(204)(Ⅱ-7482)
13956	Ⅱ-7483	明神(201)	古座川町	明神	明神(201)(Ⅱ-7483)
13957	Ⅱ-7484	明神(202)	古座川町	明神	明神(202)(Ⅱ-7484)
13958	Ⅱ-7485	川口(201)	古座川町	川口	川口(201)(Ⅱ-7485)
13959	Ⅱ-7486	月野瀬(202)	古座川町	月野瀬	月野瀬(202)(Ⅱ-7486)
13960	Ⅱ-7487	月野瀬(203)	古座川町	月野瀬	月野瀬(203)(Ⅱ-7487)
13961	Ⅱ-7488	月野瀬(204)	古座川町	月野瀬	月野瀬(204)(Ⅱ-7488)
13962	Ⅱ-7489	宇津木(201)	古座川町	宇津木	宇津木(201)(Ⅱ-7489)
13963	Ⅱ-7490	宇津木	古座川町	宇津木	宇津木(Ⅱ-7490)
13964	Ⅱ-7492	高池(201)	古座川町	高池	高池(201)(Ⅱ-7492)
13965	Ⅱ-7493	宇津木(203)	古座川町	宇津木	宇津木(203)(Ⅱ-7493)
13966	Ⅱ-7494	宇津木(204)	古座川町	宇津木	宇津木(204)(Ⅱ-7494)
13967	Ⅱ-7495	高池(202)	古座川町	高池	高池(202)(Ⅱ-7495)
13968	Ⅱ-7496	丸山地	古座川町	池野山	丸山地(Ⅱ-7496)
13969	Ⅱ-7497	池野山(203)	古座川町	池野山	池野山(203)(Ⅱ-7497)
13970	Ⅱ-7498	池野山(204)	古座川町	池野山	池野山(204)(Ⅱ-7498)
13971	Ⅱ-7499	池野山(205)	古座川町	池野山	池野山(205)(Ⅱ-7499)
13972	Ⅱ-7500	池野山(206)	古座川町	池野山	池野山(206)(Ⅱ-7500)
13973	Ⅱ-7504	西川(206)	古座川町	西川	西川(206)(Ⅱ-7504)
13974	Ⅱ-7505	西川(207)	古座川町	西川	西川(207)(Ⅱ-7505)
13975	Ⅱ-7506	田川(202)	古座川町	田川	田川(202)(Ⅱ-7506)
13976	Ⅱ-7507	下露(206)	古座川町	下露	下露206(Ⅱ-7507)

06-04-00 土砂災害警戒区域（急傾斜地の崩壊）

No	区域番号	区域名	市町村名	大字	区域名
13977	Ⅱ-7508	三尾川(214)	古座川町	三尾川	三尾川(214)(Ⅱ-7508)
13978	Ⅱ-7509	楠(206)	古座川町	池野山	楠(206)(Ⅱ-7509)
13979	Ⅱ-7511	南平(206)	古座川町	南平	南平(206)(Ⅱ-7511)
13980	Ⅱ-7512	三尾川(215)	古座川町	三尾川	三尾川(215)(Ⅱ-7512)
13981	Ⅱ-7513	平井(205)	古座川町	平井	平井205(Ⅱ-7513)
13982	Ⅱ-7514	長追(205)	古座川町	長追	長追(205)(Ⅱ-7514)
13983	Ⅱ-7515	三尾川(216)	古座川町	三尾川	三尾川(216)(Ⅱ-7515)
13984	Ⅱ-7516	三尾川(217)	古座川町	三尾川	三尾川(217)(Ⅱ-7516)
13985	Ⅱ-7517	三尾川(218)	古座川町	三尾川	三尾川(218)(Ⅱ-7517)
13986	Ⅱ-7518	蔵土(206)	古座川町	蔵土	蔵土(206)(Ⅱ-7518)
13987	Ⅱ-7519	相瀬(203)	古座川町	相瀬	相瀬(203)(Ⅱ-7519)
13988	Ⅱ-7520	鶴川(205)	古座川町	鶴川	鶴川(205)(Ⅱ-7520)
13989	Ⅱ-7521	小川(205)	古座川町	小川	小川(205)(Ⅱ-7521)
13990	Ⅱ-7522	小川(206)	古座川町	小川	小川(206)(Ⅱ-7522)
13991	Ⅱ-7523	中崎(205)	古座川町	中崎	中崎(205)(Ⅱ-7523)
13992	Ⅱ-7524	潤野(201)・杖尻	古座川町	潤野	潤野(201)・杖尻(Ⅱ-7524)
13993	Ⅱ-7525	小川(208)	古座川町	小川	小川(208)(Ⅱ-7525)
13994	Ⅱ-7526	西川(208)	古座川町	西川	西川(208)(Ⅱ-7526)
13995	Ⅱ-7527	松根(206)	古座川町	松根	松根(206)(Ⅱ-7527)
13996	Ⅱ-7528	松根(207)	古座川町	松根	松根(207)(Ⅱ-7528)
13997	Ⅱ-7529	松根(208)	古座川町	松根	松根(208)(Ⅱ-7529)
13998	Ⅱ-7530	松根(209)	古座川町	松根	松根(209)(Ⅱ-7530)
13999	Ⅱ-7531	下露(207)	古座川町	下露	下露207(Ⅱ-7531)
14000	Ⅱ-7532	平井(206)	古座川町	平井	平井206(Ⅱ-7532)
14001	Ⅱ-7533	平井(207)	古座川町	平井	平井207(Ⅱ-7533)
14002	Ⅱ-7534	添野川(207)	古座川町	添野川	添野川(207)(Ⅱ-7534)
14003	Ⅱ-7535	添野川(208)	古座川町	添野川	添野川(208)(Ⅱ-7535)
14004	Ⅱ-7536	添野川(209)	古座川町	添野川	添野川(209)(Ⅱ-7536)
14005	Ⅱ-7537	添野川(210)	古座川町	添野川	添野川(210)(Ⅱ-7537)
14006	Ⅱ-7538	大川(209)	古座川町	大川	大川(209)(Ⅱ-7538)
14007	Ⅱ-7539	大川(208)	古座川町	真砂	大川(208)(Ⅱ-7539)
14008	Ⅱ-7540	長追(206)	古座川町	長追	長追(206)(Ⅱ-7540)
14009	Ⅱ-7541	洞尾(204)	古座川町	洞尾	洞尾(204)(Ⅱ-7541)
14010	Ⅱ-7542	洞尾(205)	古座川町	洞尾	洞尾(205)(Ⅱ-7542)
14011	Ⅱ-7543	鶴川(206)	古座川町	鶴川	鶴川(206)(Ⅱ-7543)
14012	Ⅱ-7544	鶴川(207)	古座川町	鶴川	鶴川(207)(Ⅱ-7544)
14013	Ⅱ-7545	鶴川(208)	古座川町	鶴川	鶴川(208)(Ⅱ-7545)
14014	Ⅱ-7546	小川(207)	古座川町	小川	小川(207)(Ⅱ-7546)
14015	Ⅱ-7547	山手(202)	古座川町	山手	山手(202)(Ⅱ-7547)
14016	Ⅱ-7548	中崎(206)	古座川町	中崎	中崎(206)(Ⅱ-7548)
14017	Ⅱ-7549	月野瀬(205)	古座川町	月野瀬	月野瀬(205)(Ⅱ-7549)
14018	Ⅱ-7550	月野瀬(206)	古座川町	月野瀬	月野瀬(206)(Ⅱ-7550)
14019	Ⅱ-7551	平井(208)	古座川町	平井	平井208(Ⅱ-7551)
14020	Ⅱ-7552	添野川(211)	古座川町	添野川	添野川(211)(Ⅱ-7552)
14021	Ⅱ-7553	平井(209)	古座川町	平井	平井209(Ⅱ-7553)
14022	Ⅱ-7554	一雨(205)	古座川町	一雨	一雨(205)(Ⅱ-7554)
14023	Ⅱ-7555	鶴川(209)	古座川町	鶴川	鶴川(209)(Ⅱ-7555)
14024	Ⅱ-7556	高池(203)	古座川町	高池	高池(203)(Ⅱ-7556)
14025	Ⅱ-7578	松根(210)	古座川町	松根	松根(210)(Ⅱ-7578)
14026	Ⅱ-7582	下露(208)	古座川町	下露	下露208(Ⅱ-7582)
14027	Ⅱ-70001	平井(101)	古座川町	平井	平井101(Ⅱ-70001)
14028	Ⅱ-70002	平井(102)	古座川町	平井	平井102(Ⅱ-70002)
14029	Ⅱ-70003	平井(103)	古座川町	平井	平井103(Ⅱ-70003)
14030	Ⅱ-70004	下露(101)	古座川町	下露	下露101(Ⅱ-70004)
14031	Ⅱ-70005	西川(101)	古座川町	西川	西川(101)(Ⅱ-70005)
14032	Ⅱ-70006	西川(102)	古座川町	西川	西川(102)(Ⅱ-70006)
14033	Ⅱ-70007	西川(103)	古座川町	西川	西川(103)(Ⅱ-70007)
14034	Ⅱ-70008	松根(101)	古座川町	松根	松根(101)(Ⅱ-70008)
14035	Ⅱ-70009	松根(102)	古座川町	松根	松根(102)(Ⅱ-70009)
14036	Ⅱ-70016	蔵土(101)	古座川町	蔵土	蔵土(101)(Ⅱ-70016)
14037	Ⅱ-70017	高瀬(101)	古座川町	高瀬	高瀬(101)(Ⅱ-70017)
14038	Ⅱ-70018	南平(101)	古座川町	南平	南平(101)(Ⅱ-70018)
14039	Ⅱ-70019	西赤木(101)	古座川町	西赤木	西赤木(101)(Ⅱ-70019)
14040	Ⅱ-70035	明神(101)	古座川町	明神	明神(101)(Ⅱ-70035)
14041	Ⅱ-70036	明神(102)	古座川町	明神	明神(102)(Ⅱ-70036)

06-04-00 土砂災害警戒区域（急傾斜地の崩壊）

No	区域番号	区域名	市町村名	大字	区域名
14042	Ⅱ-70058	洞尾101	古座川町	洞尾	洞尾101(Ⅱ-70058)
14043	Ⅱ-70059	小川101	古座川町	小川	小川101(Ⅱ-70059)
14044	Ⅱ-70060	小川102	古座川町	小川	小川102(Ⅱ-70060)
14045	Ⅱ-70069	一雨(101)	古座川町	一雨	一雨(101)(Ⅱ-70069)
14046	Ⅱ-70072	三尾川(101)	古座川町	三尾川	三尾川(101)(Ⅱ-70072)
14047	Ⅱ-70073	三尾川(102)	古座川町	三尾川	三尾川(102)(Ⅱ-70073)
14048	Ⅱ-70074	三尾川(103)	古座川町	三尾川	三尾川(103)(Ⅱ-70074)
14049	Ⅱ-70075	三尾川(104)	古座川町	三尾川	三尾川(104)(Ⅱ-70075)
14050	Ⅱ-70076	三尾川(105)	古座川町	三尾川	三尾川(105)(Ⅱ-70076)
14051	Ⅱ-70077	三尾川(106)	古座川町	三尾川	三尾川(106)(Ⅱ-70077)
14052	Ⅱ-70079	三尾川(108)	古座川町	三尾川	三尾川(108)(Ⅱ-70079)
14053	Ⅱ-70080	月野瀬(101)	古座川町	月野瀬	月野瀬(101)(Ⅱ-70080)
14054	Ⅱ-70081	月野瀬(102)	古座川町	月野瀬	月野瀬(102)(Ⅱ-70081)
14055	Ⅱ-70139	添野川(101)	古座川町	添野川	添野川(101)(Ⅱ-70139)
14056	Ⅱ-70141	添野川(103)	古座川町	添野川	添野川(103)(Ⅱ-70141)
14057	Ⅱ-70142	添野川(104)	古座川町	添野川	添野川(104)(Ⅱ-70142)
14058	Ⅱ-70143	添野川(105)	古座川町	添野川	添野川(105)(Ⅱ-70143)
14059	Ⅱ-70145	添野川(107)	古座川町	添野川	添野川(107)(Ⅱ-70145)
14060	Ⅱ-70146	添野川(108)	古座川町	添野川	添野川(108)(Ⅱ-70146)
14061	Ⅱ-70147	添野川(109)	古座川町	添野川	添野川(109)(Ⅱ-70147)
14062	Ⅱ-70193	相瀬(102)	古座川町	相瀬	相瀬(102)(Ⅱ-70193)
14063	Ⅱ-70194	池野山(101)	古座川町	池野山	池野山(101)(Ⅱ-70194)
14064	Ⅱ-70197	楠(101)	古座川町	楠	楠(101)(Ⅱ-70197)
14065	Ⅱ-70198	楠(102)	古座川町	楠	楠(102)(Ⅱ-70198)
14066	Ⅱ-70257	大川(101)	古座川町	大川	大川(101)(Ⅱ-70257)
14067	Ⅱ-70258	大川(102)	古座川町	大川	大川(102)(Ⅱ-70258)
14068	Ⅱ-70259	大川(103)	古座川町	大川	大川(103)(Ⅱ-70259)
14069	Ⅱ-70260	大川(104)	古座川町	大川	大川(104)(Ⅱ-70260)
14070	Ⅱ-70261	大川(105)	古座川町	大川	大川(105)(Ⅱ-70261)
14071	Ⅱ-70262	大川(106)	古座川町	大川	大川(106)(Ⅱ-70262)
14072	Ⅱ-70263	大川(107)	古座川町	大川	大川(107)(Ⅱ-70263)
14073	Ⅱ-70264	大川(108)	古座川町	大川	大川(108)(Ⅱ-70264)
14074	Ⅱ-70265	立合川(101)	古座川町	立合川	立合川(101)(Ⅱ-70265)
14075	Ⅱ-70266	立合川(102)	古座川町	立合川	立合川(102)(Ⅱ-70266)
14076	Ⅱ-70267	立合川(103)	古座川町	立合川	立合川(103)(Ⅱ-70267)
14077	Ⅱ-70268	立合川(104)	古座川町	立合川	立合川(104)(Ⅱ-70268)
14078	Ⅱ-70269	立合川(105)	古座川町	立合川	立合川(105)(Ⅱ-70269)
14079	Ⅱ-70270	川口(101)	古座川町	川口	川口(101)(Ⅱ-70270)
14080	Ⅱ-70271	山手(101)	古座川町	山手	山手(101)(Ⅱ-70271)
14081	Ⅱ-70272	山手(102)	古座川町	山手	山手(102)(Ⅱ-70272)
14082	Ⅱ-70274	佐田(101)	古座川町	佐田	佐田(101)(Ⅱ-70274)
14083	Ⅱ-70275	佐田(102)	古座川町	佐田	佐田(102)(Ⅱ-70275)
14084	Ⅱ-70276	佐田(103)	古座川町	佐田	佐田(103)(Ⅱ-70276)
14085	Ⅲ-4227	松根(301)	古座川町	松根	松根(301)(Ⅲ-4227)
14086	Ⅲ-4228	松根(302)	古座川町	松根	松根(302)(Ⅲ-4228)
14087	Ⅲ-4229	松根(303)	古座川町	松根	松根(303)(Ⅲ-4229)
14088	Ⅲ-4230	松根(304)	古座川町	松根	松根(304)(Ⅲ-4230)
14089	Ⅲ-4231	松根(305)	古座川町	松根	松根(305)(Ⅲ-4231)
14090	Ⅲ-4232	平井(301)	古座川町	平井	平井301(Ⅲ-4232)
14091	Ⅲ-4234	平井(303)	古座川町	平井	平井303(Ⅲ-4234)
14092	Ⅲ-4235	平井(304)	古座川町	平井	平井304(Ⅲ-4235)
14093	Ⅲ-4236	平井(305)	古座川町	平井	平井305(Ⅲ-4236)
14094	Ⅲ-4237	平井(306)	古座川町	平井	平井306(Ⅲ-4237)
14095	Ⅲ-4239	平井(308)	古座川町	平井	平井308(Ⅲ-4239)
14096	Ⅲ-4240	平井(309)	古座川町	平井	平井309(Ⅲ-4240)
14097	Ⅲ-4241	平井(310)	古座川町	平井	平井310(Ⅲ-4241)
14098	Ⅲ-4242	平井(311)	古座川町	平井	平井311(Ⅲ-4242)
14099	Ⅲ-4251	松根(306)	古座川町	松根	松根(306)(Ⅲ-4251)
14100	Ⅲ-4253	西川(304)	古座川町	西川	西川(304)(Ⅲ-4253)
14101	Ⅲ-4254	松根(308)	古座川町	松根	松根(308)(Ⅲ-4254)
14102	Ⅲ-4255	西川(305)	古座川町	西川	西川(305)(Ⅲ-4255)
14103	Ⅲ-4256	西川(306)	古座川町	西川	西川(306)(Ⅲ-4256)
14104	Ⅲ-4259	西川(309)	古座川町	西川	西川(309)(Ⅲ-4259)
14105	Ⅲ-4260	西川(310)	古座川町	西川	西川(310)(Ⅲ-4260)
14106	Ⅲ-4261	西川(311)	古座川町	西川	西川(311)(Ⅲ-4261)

06-04-00 土砂災害警戒区域（急傾斜地の崩壊）

No	区域番号	区域名	市町村名	大字	区域名
14107	Ⅲ-4262	下露(305)	古座川町	下露	下露305(Ⅲ-4262)
14108	Ⅲ-4263	下露(306)	古座川町	下露	下露306(Ⅲ-4263)
14109	Ⅲ-4264	下露(307)	古座川町	下露	下露307(Ⅲ-4264)
14110	Ⅲ-4265	下露(308)	古座川町	下露	下露308(Ⅲ-4265)
14111	Ⅲ-4266	下露(309)	古座川町	下露	下露309(Ⅲ-4266)
14112	Ⅲ-4269	佐田(301)	古座川町	佐田	佐田(301)(Ⅲ-4269)
14113	Ⅲ-4270	添野川(301)	古座川町	添野川	添野川(301)(Ⅲ-4270)
14114	Ⅲ-4271	添野川(302)	古座川町	添野川	添野川(302)(Ⅲ-4271)
14115	Ⅲ-4276	添野川(307)	古座川町	添野川	添野川(307)(Ⅲ-4276)
14116	Ⅲ-4277	添野川(308)	古座川町	添野川	添野川(308)(Ⅲ-4277)
14117	Ⅲ-4278	添野川(309)	古座川町	添野川	添野川(309)(Ⅲ-4278)
14118	Ⅲ-4279	添野川(310)	古座川町	添野川	添野川(310)(Ⅲ-4279)
14119	Ⅲ-4290	大川(306)	古座川町	大川	大川(306)(Ⅲ-4290)
14120	Ⅲ-4291	大川(307)	古座川町	大川	大川(307)(Ⅲ-4291)
14121	Ⅲ-4293	大川(309)	古座川町	大川	大川(309)(Ⅲ-4293)
14122	Ⅲ-4295	大川(302)	古座川町	大川	大川(302)(Ⅲ-4295)
14123	Ⅲ-4296	大川(303)	古座川町	大川	大川(303)(Ⅲ-4296)
14124	Ⅲ-4297	大川(304)	古座川町	大川	大川(304)(Ⅲ-4297)
14125	Ⅲ-4299	洞尾(301)	古座川町	洞尾	洞尾(301)(Ⅲ-4299)
14126	Ⅲ-4300	洞尾(302)	古座川町	洞尾	洞尾(302)(Ⅲ-4300)
14127	Ⅲ-4301	洞尾(303)	古座川町	洞尾	洞尾(303)(Ⅲ-4301)
14128	Ⅲ-4304	立合(302)	古座川町	立合	立合(302)(Ⅲ-4304)
14129	Ⅲ-4305	立合(303)	古座川町	立合	立合(303)(Ⅲ-4305)
14130	Ⅲ-4306	立合(304)	古座川町	立合	立合(304)(Ⅲ-4306)
14131	Ⅲ-4307	立合(305)	古座川町	立合	立合(305)(Ⅲ-4307)
14132	Ⅲ-4308	洞尾(308)	古座川町	一雨	洞尾(308)(Ⅲ-4308)
14133	Ⅲ-4309	一雨(301)	古座川町	一雨	一雨(301)(Ⅲ-4309)
14134	Ⅲ-4310	一雨(302)	古座川町	一雨	一雨(302)(Ⅲ-4310)
14135	Ⅲ-4311	鶴川(301)	古座川町	鶴川	鶴川(301)(Ⅲ-4311)
14136	Ⅲ-4312	鶴川(302)	古座川町	鶴川	鶴川(302)(Ⅲ-4312)
14137	Ⅲ-4314	宇筒井(301)	古座川町	宇筒井	宇筒井(301)(Ⅲ-4314)
14138	Ⅲ-4320	小川(301)	古座川町	小川	小川(301)(Ⅲ-4320)
14139	Ⅲ-4321	小川(302)	古座川町	小川	小川(302)(Ⅲ-4321)
14140	Ⅲ-4322	中崎(301)	古座川町	中崎	中崎(301)(Ⅲ-4322)
14141	Ⅲ-4323	川口(301)	古座川町	川口	川口(301)(Ⅲ-4323)
14142	Ⅲ-4324	川口(302)	古座川町	川口	川口(302)(Ⅲ-4324)
14143	Ⅲ-4325	川口(303)	古座川町	川口	川口(303)(Ⅲ-4325)
14144	Ⅲ-4326	川口(304)	古座川町	月野瀬	川口(304)(Ⅲ-4326)
14145	Ⅲ-4327	川口(305)	古座川町	月野瀬	川口(305)(Ⅲ-4327)
14146	Ⅲ-4328	月野瀬(301)	古座川町	月野瀬	月野瀬(301)(Ⅲ-4328)
14147	Ⅲ-4329	月野瀬(302)	古座川町	月野瀬	月野瀬(302)(Ⅲ-4329)
14148	Ⅲ-4330	宇津木(301)	古座川町	宇津木	宇津木(301)(Ⅲ-4330)
14149	Ⅲ-4333	楠(303)	古座川町	楠	楠(303)(Ⅲ-4333)
14150	Ⅲ-4336	池野山(303)	古座川町	池野山	池野山(303)(Ⅲ-4336)
14151	Ⅲ-4337	池野山(304)	古座川町	池野山	池野山(304)(Ⅲ-4337)
14152	Ⅲ-4338	池野山(305)	古座川町	池野山	池野山(305)(Ⅲ-4338)
14153	Ⅲ-4339	池野山(306)	古座川町	池野山	池野山(306)(Ⅲ-4339)
14154	Ⅲ-4340	池野山(307)	古座川町	池野山	池野山(307)(Ⅲ-4340)
14155	Ⅲ-4342	高池(309)	古座川町	高池	高池(309)(Ⅲ-4342)
14156	Ⅲ-4343	高池(310)	古座川町	高池	高池(310)(Ⅲ-4343)
14157	Ⅲ-4347	池野山(314)	古座川町	池野山	池野山(314)(Ⅲ-4347)
14158	Ⅲ-4348	池野山(315)	古座川町	池野山	池野山(315)(Ⅲ-4348)
14159	I-1701	小河口(1)	串本町	和深	小河口(1)(I-1701)
14160	I-1702	和深(2)・和深(和田之谷)	串本町	和深	和深(2)・和深(和田之谷)(I-1702)
14161	I-1703	船波	串本町	和深	船波(I-1703)
14162	I-1704	和深(3)	串本町	和深	和深(3)(I-1704)
14163	I-1705	安指	串本町	和深	安指(I-1705)
14164	I-1706	安指(2)	串本町	和深	安指(2)(I-1706)
14165	I-1707	和深金崎	串本町	和深	和深金崎(I-1707)
14166	I-1708	串本(2)	串本町	串本	串本(2)(I-1708)
14167	I-1709	田子内の平	串本町	田子	田子内の平(I-1709)
14168	I-1710	田子堂目	串本町	田子	田子堂目(I-1710)
14169	I-1711	田子(1)	串本町	田子	田子(1)(I-1711)
14170	I-1712	江田南畑	串本町	江田	江田南畑(I-1712)
14171	I-1713	江田・江田加多井	串本町	江田	江田・江田加多井(I-1713)

06-04-00 土砂災害警戒区域（急傾斜地の崩壊）

No	区域番号	区域名	市町村名	大字	区域名
14172	I-1714	江田(2)	串本町	江田	江田(2)(I-1714)
14173	I-1715	和深	串本町	和深	和深(I-1715)
14174	I-1716	田崎	串本町	田並	田崎(I-1716)
14175	I-1717	田並(2)・田並(4)	串本町	田並	田並(2)・田並(4)(I-1717)
14176	I-1718	田並・田並(2)	串本町	田並	田並・田並(2)(I-1718)
14177	I-1719	田並(3)・田並(2)	串本町	田並	田並(3)・田並(2)(I-1719)
14178	I-1720	田並天神	串本町	田並	田並天神(I-1720)
14179	I-1721	田並向地(2)	串本町	田並	田並向地(2)(I-1721)
14180	I-1722	田並向地	串本町	田並	田並向地(I-1722)
14181	I-1723	洞谷	串本町	田並	洞谷(I-1723)
14182	I-1725	有田西地・有田西地(1)	串本町	有田	有田西地・有田西地(1)(I-1725)
14183	I-1726	有田(2)・有田西地	串本町	有田	有田(2)・有田西地(I-1726)
14184	I-1727	東地	串本町	有田	東地(I-1727)
14185	I-1728	有田東地・有田東地(3)	串本町	有田	有田東地・有田東地(3)(I-1728)
14186	I-1729	有田貝岡右	串本町	有田	有田貝岡右(I-1729)
14187	I-1730	有田貝岡	串本町	有田	有田貝岡(I-1730)
14188	I-1731	釜郷原	串本町	高富	釜郷原(I-1731)
14189	I-1732	高富(1)	串本町	高富	高富(1)(I-1732)
14190	I-1734	高富(3)・釜郷原	串本町	高富	高富(3)・釜郷原(I-1734)
14191	I-1735	高富	串本町	高富	高富(I-1735)
14192	I-1736	釜郷原(1)・釜郷原	串本町	高富	釜郷原(1)・釜郷原(I-1736)
14193	I-1737	二色	串本町	二色	二色(I-1737)
14194	I-1738	二色本郷	串本町	二色	二色本郷(I-1738)
14195	I-1739	向袋	串本町	二色	向袋(I-1739)
14196	I-1740	袋	串本町	串本	袋(I-1740)
14197	I-1741	塩屋谷	串本町	串本	塩屋谷(I-1741)
14198	I-1742	袋(2)	串本町	串本	袋(2)(I-1742)
14199	I-1743	串本(1)	串本町	串本	串本(1)(I-1743)
14200	I-1744	ココリ谷・岡ノ鼻	串本町	串本	ココリ谷・岡ノ鼻(I-1744)
14201	I-1745	細田本谷	串本町	串本	細田本谷(I-1745)
14202	I-1746	江川矢倉谷	串本町	串本	江川矢倉谷(I-1746)
14203	I-1747	植松	串本町	串本	植松(I-1747)
14204	I-1748	尾ノ浦	串本町	串本	尾ノ浦(I-1748)
14205	I-1749	橋杭	串本町	閼野川	橋杭(I-1749)
14206	I-1750	出雲田の頭	串本町	出雲	出雲田の頭(I-1750)
14207	I-1751	出雲田の頭	串本町	出雲	出雲田の頭(I-1751)
14208	I-1752	出雲	串本町	出雲	出雲(I-1752)
14209	I-1754	出雲向地	串本町	出雲	出雲向地(I-1754)
14210	I-1755	出雲田の頭・出雲(2)	串本町	出雲	出雲田の頭・出雲(2)(I-1755)
14211	I-1756	大島	串本町	大島	大島(I-1756)
14212	I-1757	大島北地	串本町	大島	大島北地(I-1757)
14213	I-1758	大島南	串本町	大島	大島南(I-1758)
14214	I-1759	須江浜須賀	串本町	須江	須江浜須賀(I-1759)
14215	I-1760	須江浜須賀(2)・須江浜須賀(2)・須江	串本町	須江	須江浜須賀(2)・須江浜須賀(2)・須江(I-1760)
14216	I-1761	笹ノ平見	串本町	櫻野	笹ノ平見(I-1761)
14217	I-1762	櫻野下鼻	串本町	櫻野	櫻野下鼻(I-1762)
14218	I-1842	姫	串本町	姫	姫(I-1842)
14219	I-1843	姫・姫(2)	串本町	姫	姫・姫(2)(I-1843)
14220	I-1844	姫(3)	串本町	姫	姫(3)(I-1844)
14221	I-1845	伊串	串本町	伊串	伊串(I-1845)
14222	I-1846	伊串	串本町	西向	伊串(I-1846)
14223	I-1847	目津	串本町	西向	目津(I-1847)
14224	I-1848	神野川(1)	串本町	神野川	神野川(1)(I-1848)
14225	I-1849	神野川・上ヶ地	串本町	神野川	神野川・上ヶ地(I-1849)
14226	I-1850	上ヶ地	串本町	西向	上ヶ地(I-1850)
14227	I-1851	岩淵	串本町	西向	岩淵(I-1851)
14228	I-1852	岩淵(1)	串本町	西向	岩淵(1)(I-1852)
14229	I-1853	古田(2)・古田	串本町	古田	古田(2)・古田(I-1853)
14230	I-1854	古田	串本町	古田	古田(I-1854)
14231	I-1856	真土	串本町	古田	真土(I-1856)
14232	I-1857	中湊(2)	串本町	中湊	中湊(2)(I-1857)
14233	I-1858	中湊	串本町	中湊	中湊(I-1858)
14234	I-1859	古座(1)	串本町	古座	古座(1)(I-1859)
14235	I-1860	上の山	串本町	古座	上の山(I-1860)
14236	I-1861	上の山(2)	串本町	古座	上の山(2)(I-1861)

06-04-00 土砂災害警戒区域（急傾斜地の崩壊）

No	区域番号	区域名	市町村名	大字	区域名
14237	I-1862	鎌ヶ谷	串本町	古座	鎌ヶ谷(I-1862)
14238	I-1863	津荷南	串本町	津荷	津荷南(I-1863)
14239	I-1864	津荷	串本町	津荷	津荷(I-1864)
14240	I-1865	津荷北	串本町	津荷	津荷北(I-1865)
14241	I-1866	寺	串本町	津荷	寺(I-1866)
14242	I-1867	五平	串本町	田原	五平(I-1867)
14243	I-1868	坊・玉蔵院	串本町	田原	坊・玉蔵院(I-1868)
14244	I-1869	東向	串本町	田原	東向(I-1869)
14245	I-1870	根木地	串本町	佐部	根木地(I-1870)
14246	I-1871	佐部	串本町	佐部	佐部(I-1871)
14247	I-1872	佐部ノ口	串本町	佐部	佐部ノ口(I-1872)
14248	I-1875	柱松	串本町	上田原	柱松(I-1875)
14249	I-1876	漆畑	串本町	上田原	漆畑(I-1876)
14250	I-2338	有田西地	串本町	有田	有田西地(I-2338)
14251	I-2339	有田東地(4)	串本町	有田	有田東地(4)(I-2339)
14252	I-2340	大島南(1)	串本町	大島	大島南(1)(I-2340)
14253	I-2341	大山口	串本町	有田	大山口(I-2341)
14254	I-2342	和深(和田之谷)	串本町	和深	和深(和田之谷)(I-2342)
14255	I-2343	和田地	串本町	有田	和田地(I-2343)
14256	I-2344	大家前	串本町	田並上	大家前(I-2344)
14257	I-2345	後路	串本町	田並上	後路(I-2345)
14258	I-2346	出雲崎	串本町	出雲	出雲崎(I-2346)
14259	I-2347	大山口	串本町	有田	大山口(I-2347)
14260	I-2348	須江(2)・須江浜須賀(2)	串本町	須江	須江(2)・須江浜須賀(2)(I-2348)
14261	I-2349	二色法雲寺	串本町	二色	二色法雲寺(I-2349)
14262	I-2350	安指本川	串本町	和深	安指本川(I-2350)
14263	I-2353	有田上(2)	串本町	有田上	有田上(2)(I-2353)
14264	I-2385	姫川(4)	串本町	姫川	姫川(4)(I-2385)
14265	I-2389	上田原(1)	串本町	上田原	上田原(1)(I-2389)
14266	I-2422	田原(1)	串本町	田原	田原(1)(I-2422)
14267	I-4521	和深(5)	串本町	和深	和深(5)(I-4521)
14268	I-4523	和深(7)	串本町	和深	和深(7)(I-4523)
14269	I-4524	江田(3)・江田加多井	串本町	江田	江田(3)・江田加多井(I-4524)
14270	I-4525	田並上(1)・田並(4)	串本町	田並上	田並上(1)・田並(4)(I-4525)
14271	I-4526	田並(9)・田並大河原	串本町	田並	田並(9)・田並大河原(I-4526)
14272	I-4527	田並(6)・田並大河原	串本町	田並	田並(6)・田並大河原(I-4527)
14273	I-4528	有田(3)	串本町	有田	有田(3)(I-4528)
14274	I-4529	高富(5)	串本町	高富	高富(5)(I-4529)
14275	I-4531	關野川(1)	串本町	關野川	關野川(1)(I-4531)
14276	I-4532	須江(3)・須江	串本町	須江	須江(3)・須江(I-4532)
14277	I-4534	小河口	串本町	和深	小河口(I-4534)
14278	I-4535	和深(9)・和深小河口	串本町	和深	和深(9)・和深小河口(I-4535)
14279	I-4536	關野川(2)	串本町	關野川	關野川(2)(I-4536)
14280	I-4537	須江浜須賀(2)	串本町	須江	須江浜須賀(2)(I-4537)
14281	I-4538	田子寺之前	串本町	田子	田子寺之前(I-4538)
14282	I-4544	大山口	串本町	有田	大山口(I-4544)
14283	I-4546	大山口	串本町	有田	大山口(I-4546)
14284	I-4548	有田(7)・有田貝岡東	串本町	有田	有田(7)・有田貝岡東(I-4548)
14285	I-4549	田並向地(1)	串本町	田並	田並向地(1)(I-4549)
14286	I-4550	高富(8)	串本町	高富	高富(8)(I-4550)
14287	I-4553	串本(3)	串本町	串本、關野川	串本(3)(I-4553)
14288	I-4554	大島(2)	串本町	大島	大島(2)(I-4554)
14289	I-4555	大島(3)	串本町	大島	大島(3)(I-4555)
14290	I-4557	出雲(5)	串本町	出雲	出雲(5)(I-4557)
14291	I-4558	出雲向地(2)	串本町	出雲	出雲向地(2)(I-4558)
14292	I-4560	出雲(7)	串本町	出雲	出雲(7)(I-4560)
14293	I-4563	田並(8)・田並(4)	串本町	田並	田並(8)・田並(4)(I-4563)
14294	I-4564	串本(4)	串本町	串本	串本(4)(I-4564)
14295	I-4565	津荷(2)	串本町	津荷	津荷(2)(I-4565)
14296	I-4566	佐部(2)	串本町	佐部	佐部(2)(I-4566)
14297	I-4567	上田原(2)	串本町	上田原	上田原(2)(I-4567)
14298	I-4568	上田原(3)	串本町	上田原	上田原(3)(I-4568)
14299	I-4569	上田原(4)	串本町	上田原	上田原(4)(I-4569)
14300	I-4570	田原(2)	串本町	田原	田原(2)(I-4570)
14301	I-4572	田原(4)	串本町	田原	田原(4)(I-4572)

06-04-00 土砂災害警戒区域（急傾斜地の崩壊）

No	区域番号	区域名	市町村名	大字	区域名
14302	I-4573	田原(5)	串本町	田原	田原(5)(I-4573)
14303	I-4574	田原(6)	串本町	田原	田原(6)(I-4574)
14304	I-4575	田原(7)	串本町	田原	田原(7)(I-4575)
14305	I-4576	中湊(3)	串本町	中湊	中湊(3)(I-4576)
14306	I-4578	上野山(1)	串本町	上野山	上野山(1)(I-4578)
14307	I-4579	田原(8)	串本町	田原	田原(8)(I-4579)
14308	I-4580	伊串(3)	串本町	西向	伊串(3)(I-4580)
14309	I-4581	西向	串本町	神野川	西向(I-4581)
14310	I-4582	古田(3)	串本町	古田	古田(3)(I-4582)
14311	I-4597	有田(8)	串本町	有田	有田(8)(I-4597)
14312	I-4599	江田(4)・江田宮田	串本町	江田	江田(4)・江田宮田(I-4599)
14313	I-5083	津荷東	串本町	津荷	津荷東(I-5083)
14314	I-70014	串本(101)	串本町	串本	串本(101)(I-70014)
14315	I-70030	有田101	串本町	有田	有田101(I-70030)
14316	I-70088	和深(106)	串本町	和深	和深(106)(I-70088)
14317	I-70090	和深(108)	串本町	和深	和深(108)(I-70090)
14318	I-70092	和深(110)	串本町	和深	和深(110)(I-70092)
14319	I-70097	和深(115)	串本町	和深	和深(115)(I-70097)
14320	I-70104	和深(122)	串本町	和深	和深(122)(I-70104)
14321	I-70111	和深(129)	串本町	和深	和深(129)(I-70111)
14322	I-70149	津荷(102)	串本町	津荷	津荷(102)(I-70149)
14323	I-70150	津荷(103)	串本町	津荷	津荷(103)(I-70150)
14324	I-70155	二色(101)	串本町	二色	二色(101)(I-70155)
14325	I-70156	二色(102)	串本町	二色	二色(102)(I-70156)
14326	I-70157	二色(103)	串本町	二色	二色(103)(I-70157)
14327	I-70158	二色(104)	串本町	二色	二色(104)(I-70158)
14328	I-70162	サンゴ台(101)	串本町	サンゴ台	サンゴ台(101)(I-70162)
14329	I-70163	サンゴ台(102)	串本町	サンゴ台	サンゴ台(102)(I-70163)
14330	I-70164	サンゴ台(103)	串本町	サンゴ台	サンゴ台(103)(I-70164)
14331	I-70165	サンゴ台(104)	串本町	サンゴ台	サンゴ台(104)(I-70165)
14332	I-70166	サンゴ台(105)	串本町	サンゴ台	サンゴ台(105)(I-70166)
14333	I-70167	サンゴ台(106)	串本町	サンゴ台	サンゴ台(106)(I-70167)
14334	I-70168	サンゴ台(107)	串本町	サンゴ台	サンゴ台(107)(I-70168)
14335	I-70180	和深(139)	串本町	和深	和深(139)(I-70180)
14336	I-70206	田原(101)	串本町	田原	田原(101)(I-70206)
14337	I-70207	田原(102)	串本町	田原	田原(102)(I-70207)
14338	I-70224	江田(106)	串本町	江田	江田(106)(I-70224)
14339	I-70231	里川(101)	串本町	里川	里川(101)(I-70231)
14340	I-70291	出雲(103)	串本町	出雲	出雲(103)(I-70291)
14341	I-70292	出雲(104)	串本町	出雲	出雲(104)(I-70292)
14342	I-70296	出雲(108)	串本町	出雲	出雲(108)(I-70296)
14343	I-70299	高富(101)	串本町	高富	高富(101)(I-70299)
14344	I-70315	潮岬(101)	串本町	潮岬	潮岬(101)(I-70315)
14345	I-70316	潮岬(102)	串本町	潮岬	潮岬(102)(I-70316)
14346	I-70317	潮岬(103)	串本町	潮岬	潮岬(103)(I-70317)
14347	I-70318	潮岬(104)	串本町	潮岬	潮岬(104)(I-70318)
14348	I-70330	伊串(101)	串本町	伊串	伊串(101)(I-70330)
14349	I-70343	田子(101)	串本町	田子	田子(101)(I-70343)
14350	I-70364	須江(101)	串本町	須江	須江(101)(I-70364)
14351	I-70365	須江(102)	串本町	須江	須江(102)(I-70365)
14352	II-7203	里川(201)	串本町	里川	里川(201)(II-7203)
14353	II-7204	里川(202)	串本町	里川	里川(202)(II-7204)
14354	II-7205	里川(203)	串本町	里川	里川(203)(II-7205)
14355	II-7206	里川(204)	串本町	里川	里川(204)(II-7206)
14356	II-7207	里川(205)	串本町	里川	里川(205)(II-7207)
14357	II-7209	里川(206)	串本町	里川	里川(206)(II-7209)
14358	II-7210	和深(201)	串本町	和深	和深(201)(II-7210)
14359	II-7211	和深(222)	串本町	和深	和深(222)(II-7211)
14360	II-7212	和深(202)	串本町	和深	和深(202)(II-7212)
14361	II-7213	和深(203)	串本町	和深	和深(203)(II-7213)
14362	II-7215	和深(204)	串本町	和深	和深(204)(II-7215)
14363	II-7216	和深(205)	串本町	和深	和深(205)(II-7216)
14364	II-7217	和深(206)	串本町	和深	和深(206)(II-7217)
14365	II-7219	和深(207)・和深小河口	串本町	和深	和深(207)・和深小河口(II-7219)
14366	II-7220	田子(208)	串本町	田子	田子(208)(II-7220)

06-04-00 土砂災害警戒区域（急傾斜地の崩壊）

No	区域番号	区域名	市町村名	大字	区域名
14367	Ⅱ-7221	和深(208)	串本町	和深	和深(208)(Ⅱ-7221)
14368	Ⅱ-7222	和深(209)	串本町	和深	和深(209)(Ⅱ-7222)
14369	Ⅱ-7223	和深(210)	串本町	和深	和深(210)(Ⅱ-7223)
14370	Ⅱ-7224	和深(211)	串本町	和深	和深(211)(Ⅱ-7224)
14371	Ⅱ-7225	田並上(201)	串本町	田並上	田並上(201)(Ⅱ-7225)
14372	Ⅱ-7226	田並上(202)	串本町	田並上	田並上(202)(Ⅱ-7226)
14373	Ⅱ-7227	吐生(201)	串本町	吐生	吐生(201)(Ⅱ-7227)
14374	Ⅱ-7228	吐生(202)	串本町	吐生	吐生(202)(Ⅱ-7228)
14375	Ⅱ-7230	吐生(204)	串本町	吐生	吐生(204)(Ⅱ-7230)
14376	Ⅱ-7231	吐生(205)	串本町	吐生	吐生(205)(Ⅱ-7231)
14377	Ⅱ-7232	和深(212)	串本町	和深	和深(212)(Ⅱ-7232)
14378	Ⅱ-7233	和深(213)	串本町	和深	和深(213)(Ⅱ-7233)
14379	Ⅱ-7234	和深(214)	串本町	和深	和深(214)(Ⅱ-7234)
14380	Ⅱ-7235	田子(201)	串本町	田子	田子(201)(Ⅱ-7235)
14381	Ⅱ-7236	田子(202)	串本町	田子	田子(202)(Ⅱ-7236)
14382	Ⅱ-7237	田子(203)	串本町	田子	田子(203)(Ⅱ-7237)
14383	Ⅱ-7238	田子(204)	串本町	田子	田子(204)(Ⅱ-7238)
14384	Ⅱ-7239	田子(205)	串本町	田子	田子(205)(Ⅱ-7239)
14385	Ⅱ-7240	田子(206)	串本町	田子	田子(206)(Ⅱ-7240)
14386	Ⅱ-7241	田並上(203)	串本町	田並上	田並上(203)(Ⅱ-7241)
14387	Ⅱ-7242	田並上(204)	串本町	田並上	田並上(204)(Ⅱ-7242)
14388	Ⅱ-7243	田並上(205)	串本町	田並上	田並上(205)(Ⅱ-7243)
14389	Ⅱ-7244	田並上(206)	串本町	田並上	田並上(206)(Ⅱ-7244)
14390	Ⅱ-7245	田並上(207)	串本町	田並上	田並上(207)(Ⅱ-7245)
14391	Ⅱ-7246	田並上(208)	串本町	田並上	田並上(208)(Ⅱ-7246)
14392	Ⅱ-7247	田並上(209)	串本町	田並上	田並上(209)(Ⅱ-7247)
14393	Ⅱ-7248	田並上(210)	串本町	田並上	田並上(210)(Ⅱ-7248)
14394	Ⅱ-7249	田並上(211)	串本町	田並上	田並上(211)(Ⅱ-7249)
14395	Ⅱ-7250	田並上(212)	串本町	田並上	田並上(212)(Ⅱ-7250)
14396	Ⅱ-7251	田並上(213)	串本町	田並上	田並上(213)(Ⅱ-7251)
14397	Ⅱ-7252	田並上(214)	串本町	田並上	田並上(214)(Ⅱ-7252)
14398	Ⅱ-7253	有田上(202)	串本町	有田上	有田上(202)(Ⅱ-7253)
14399	Ⅱ-7254	大山口	串本町	有田	大山口(Ⅱ-7254)
14400	Ⅱ-7255	大山口(東)1	串本町	有田	大山口(東)1(Ⅱ-7255)
14401	Ⅱ-7256	高富(201)	串本町	高富	高富(201)(Ⅱ-7256)
14402	Ⅱ-7257	高富(202)	串本町	高富	高富(202)(Ⅱ-7257)
14403	Ⅱ-7258	高富(203)	串本町	高富	高富(203)(Ⅱ-7258)
14404	Ⅱ-7259	高富(204)	串本町	高富	高富(204)(Ⅱ-7259)
14405	Ⅱ-7260	關野川(201)	串本町	關野川	關野川(201)(Ⅱ-7260)
14406	Ⅱ-7261	關野川(202)	串本町	關野川	關野川(202)(Ⅱ-7261)
14407	Ⅱ-7262	關野川(203)	串本町	關野川	關野川(203)(Ⅱ-7262)
14408	Ⅱ-7263	關野川(204)	串本町	關野川	關野川(204)(Ⅱ-7263)
14409	Ⅱ-7264	有田(203)	串本町	高富	有田(203)(Ⅱ-7264)
14410	Ⅱ-7265	有田(204)	串本町	高富	有田(204)(Ⅱ-7265)
14411	Ⅱ-7266	高富(205)	串本町	高富	高富(205)(Ⅱ-7266)
14412	Ⅱ-7267	高富(206)	串本町	高富	高富(206)(Ⅱ-7267)
14413	Ⅱ-7268	高富(207)	串本町	高富	高富(207)(Ⅱ-7268)
14414	Ⅱ-7269	二色(202)	串本町	二色	二色(202)(Ⅱ-7269)
14415	Ⅱ-7270	二色(203)	串本町	二色	二色(203)(Ⅱ-7270)
14416	Ⅱ-7271	二色(204)	串本町	二色	二色(204)(Ⅱ-7271)
14417	Ⅱ-7272	二色(205)	串本町	二色	二色(205)(Ⅱ-7272)
14418	Ⅱ-7273	二色(201)	串本町	二色	二色(201)(Ⅱ-7273)
14419	Ⅱ-7274	關野川(205)	串本町	關野川	關野川(205)(Ⅱ-7274)
14420	Ⅱ-7275	二色(211)	串本町	二色	二色(211)(Ⅱ-7275)
14421	Ⅱ-7276	二色(206)	串本町	二色	二色(206)(Ⅱ-7276)
14422	Ⅱ-7277	二色(207)	串本町	串本	二色(207)(Ⅱ-7277)
14423	Ⅱ-7278	二色(208)	串本町	串本	二色(208)(Ⅱ-7278)
14424	Ⅱ-7279	大島(201)	串本町	大島	大島(201)(Ⅱ-7279)
14425	Ⅱ-7280	樫野(201)	串本町	樫野	樫野(201)(Ⅱ-7280)
14426	Ⅱ-7281	樫野(202)	串本町	樫野	樫野(202)(Ⅱ-7281)
14427	Ⅱ-7282	潮岬(201)	串本町	潮岬	潮岬(201)(Ⅱ-7282)
14428	Ⅱ-7283	潮岬(202)	串本町	潮岬	潮岬(202)(Ⅱ-7283)
14429	Ⅱ-7285	潮岬(203)	串本町	潮岬	潮岬(203)(Ⅱ-7285)
14430	Ⅱ-7286	潮岬(204)	串本町	潮岬	潮岬(204)(Ⅱ-7286)
14431	Ⅱ-7287	潮岬(205)	串本町	潮岬	潮岬(205)(Ⅱ-7287)

06-04-00 土砂災害警戒区域（急傾斜地の崩壊）

No	区域番号	区域名	市町村名	大字	区域名
14432	Ⅱ-7288	出雲(201)・出雲田ノ頭(2)	串本町	出雲	出雲(201)・出雲田ノ頭(2)(Ⅱ-7288)
14433	Ⅱ-7290	須江(202)	串本町	須江	須江(202)(Ⅱ-7290)
14434	Ⅱ-7291	須江(203)	串本町	須江	須江(203)(Ⅱ-7291)
14435	Ⅱ-7293	須江(205)	串本町	須江	須江(205)(Ⅱ-7293)
14436	Ⅱ-7294	須江(206)	串本町	須江	須江(206)(Ⅱ-7294)
14437	Ⅱ-7295	須江(207)	串本町	須江	須江(207)(Ⅱ-7295)
14438	Ⅱ-7296	須江(208)	串本町	須江	須江(208)(Ⅱ-7296)
14439	Ⅱ-7297	和深(215)	串本町	和深	和深(215)(Ⅱ-7297)
14440	Ⅱ-7298	吐生(206)	串本町	吐生	吐生(206)(Ⅱ-7298)
14441	Ⅱ-7299	江田(201)	串本町	江田	江田(201)(Ⅱ-7299)
14442	Ⅱ-7300	江田(202)	串本町	江田	江田(202)(Ⅱ-7300)
14443	Ⅱ-7301	田並(201)・田並(4)	串本町	田並上	田並(201)・田並(4)(Ⅱ-7301)
14444	Ⅱ-7302	大山口(東)2	串本町	有田	大山口(東)2(Ⅱ-7302)
14445	Ⅱ-7303	高富(208)	串本町	高富	高富(208)(Ⅱ-7303)
14446	Ⅱ-7304	關野川(206)	串本町	關野川	關野川(206)(Ⅱ-7304)
14447	Ⅱ-7305	二色(209)	串本町	二色	二色(209)(Ⅱ-7305)
14448	Ⅱ-7308	田子(209)	串本町	田子	田子(209)(Ⅱ-7308)
14449	Ⅱ-7309	須江(209)	串本町	須江	須江(209)(Ⅱ-7309)
14450	Ⅱ-7310	高富(7)	串本町	高富	高富(7)(Ⅱ-7310)
14451	Ⅱ-7311	須江(211)	串本町	須江	須江(211)(Ⅱ-7311)
14452	Ⅱ-7313	田並上(217)	串本町	田並上	田並上(217)(Ⅱ-7313)
14453	Ⅱ-7315	有田(207)	串本町	有田	有田(207)(Ⅱ-7315)
14454	Ⅱ-7316	安指本川	串本町	和深	安指本川(Ⅱ-7316)
14455	Ⅱ-7317	田並上(216)	串本町	田並上	田並上(216)(Ⅱ-7317)
14456	Ⅱ-7318	里川(207)	串本町	里川	里川(207)(Ⅱ-7318)
14457	Ⅱ-7319	和深(217)	串本町	和深	和深(217)(Ⅱ-7319)
14458	Ⅱ-7320	漆畑	串本町	上田原	漆畑(Ⅱ-7320)
14459	Ⅱ-7321	佐部(201)	串本町	佐部	佐部(201)(Ⅱ-7321)
14460	Ⅱ-7322	佐部(202)	串本町	佐部	佐部(202)(Ⅱ-7322)
14461	Ⅱ-7323	佐部	串本町	佐部	佐部(Ⅱ-7323)
14462	Ⅱ-7324	佐部(204)	串本町	佐部	佐部(204)(Ⅱ-7324)
14463	Ⅱ-7325	佐部ノ口	串本町	佐部	佐部ノ口(Ⅱ-7325)
14464	Ⅱ-7326	佐部(205)	串本町	佐部	佐部(205)(Ⅱ-7326)
14465	Ⅱ-7327	上田原(208)	串本町	上田原	上田原(208)(Ⅱ-7327)
14466	Ⅱ-7328	田原(204)	串本町	田原	田原(204)(Ⅱ-7328)
14467	Ⅱ-7329	田原(201)	串本町	田原	田原(201)(Ⅱ-7329)
14468	Ⅱ-7330	田原(202)	串本町	田原	田原(202)(Ⅱ-7330)
14469	Ⅱ-7331	田原(203)	串本町	田原	田原(203)(Ⅱ-7331)
14470	Ⅱ-7332	田原(211)	串本町	田原	田原(211)(Ⅱ-7332)
14471	Ⅱ-7333	田原(205)	串本町	田原	田原(205)(Ⅱ-7333)
14472	Ⅱ-7334	田原(206)	串本町	田原	田原(206)(Ⅱ-7334)
14473	Ⅱ-7335	田原(207)	串本町	田原	田原(207)(Ⅱ-7335)
14474	Ⅱ-7336	田原(208)	串本町	田原	田原(208)(Ⅱ-7336)
14475	Ⅱ-7337	田原(209)	串本町	田原	田原(209)(Ⅱ-7337)
14476	Ⅱ-7338	田原(210)	串本町	田原	田原(210)(Ⅱ-7338)
14477	Ⅱ-7339	寺	串本町	津荷	寺(Ⅱ-7339)
14478	Ⅱ-7341	津荷(202)	串本町	津荷	津荷(202)(Ⅱ-7341)
14479	Ⅱ-7342	津荷東	串本町	津荷	津荷東(Ⅱ-7342)
14480	Ⅱ-7343	津荷(204)	串本町	津荷	津荷(204)(Ⅱ-7343)
14481	Ⅱ-7344	津荷(206)	串本町	津荷	津荷(206)(Ⅱ-7344)
14482	Ⅱ-7346	姫川(202)	串本町	姫川	姫川(202)(Ⅱ-7346)
14483	Ⅱ-7347	伊串(201)	串本町	伊串	伊串(201)(Ⅱ-7347)
14484	Ⅱ-7348	伊串(202)	串本町	伊串	伊串(202)(Ⅱ-7348)
14485	Ⅱ-7349	伊串(203)	串本町	伊串	伊串(203)(Ⅱ-7349)
14486	Ⅱ-7350	西向(201)	串本町	西向	西向(201)(Ⅱ-7350)
14487	Ⅱ-7351	西向(202)	串本町	西向	西向(202)(Ⅱ-7351)
14488	Ⅱ-7352	西向(203)	串本町	西向	西向(203)(Ⅱ-7352)
14489	Ⅱ-7353	西向(204)	串本町	西向	西向(204)(Ⅱ-7353)
14490	Ⅱ-7354	古田(201)	串本町	古田	古田(201)(Ⅱ-7354)
14491	Ⅱ-7355	岩淵	串本町	西向	岩淵(Ⅱ-7355)
14492	Ⅱ-7356	西向(205)	串本町	西向	西向(205)(Ⅱ-7356)
14493	Ⅱ-7357	西向(206)	串本町	西向	西向(206)(Ⅱ-7357)
14494	Ⅱ-7358	西向(209)	串本町	神野川	西向(209)(Ⅱ-7358)
14495	Ⅱ-7359	西向(207)	串本町	神野川	西向(207)(Ⅱ-7359)
14496	Ⅱ-7361	中湊	串本町	中湊	中湊(Ⅱ-7361)

06-04-00 土砂災害警戒区域（急傾斜地の崩壊）

No	区域番号	区域名	市町村名	大字	区域名
14497	Ⅱ-7362	中湊(201)	串本町	中湊	中湊(201)(Ⅱ-7362)
14498	Ⅱ-7363	中湊(203)	串本町	中湊	中湊(203)(Ⅱ-7363)
14499	Ⅱ-7364	寺	串本町	津荷	寺(Ⅱ-7364)
14500	Ⅱ-7365	古座(201)	串本町	古座	古座(201)(Ⅱ-7365)
14501	Ⅱ-7367	上田原(202)	串本町	上田原	上田原(202)(Ⅱ-7367)
14502	Ⅱ-7368	上田原(203)	串本町	上田原	上田原(203)(Ⅱ-7368)
14503	Ⅱ-7369	上田原(201)	串本町	上田原	上田原(201)(Ⅱ-7369)
14504	Ⅱ-7370	佐部(207)	串本町	佐部	佐部(207)(Ⅱ-7370)
14505	Ⅱ-7371	上田原(204)	串本町	上田原	上田原(204)(Ⅱ-7371)
14506	Ⅱ-7372	姫(201)	串本町	姫	姫(201)(Ⅱ-7372)
14507	Ⅱ-7374	上田原(205)	串本町	上田原	上田原(205)(Ⅱ-7374)
14508	Ⅱ-7558	有田上(203)	串本町	有田上	有田上(203)(Ⅱ-7558)
14509	Ⅱ-7561	高富(209)	串本町	高富	高富(209)(Ⅱ-7561)
14510	Ⅱ-7562	出雲(202)・出雲(2)	串本町	出雲	出雲(202)・出雲(2)(Ⅱ-7562)
14511	Ⅱ-7564	串本(201)	串本町	串本	串本(201)(Ⅱ-7564)
14512	Ⅱ-7565	二色(207)	串本町	二色	二色(207)(Ⅱ-7565)
14513	Ⅱ-7566	高富(210)・釜郷原	串本町	高富	高富(210)・釜郷原(Ⅱ-7566)
14514	Ⅱ-7567	里川(208)	串本町	里川	里川(208)(Ⅱ-7567)
14515	Ⅱ-7568	高富(211)	串本町	高富	高富(211)(Ⅱ-7568)
14516	Ⅱ-7569	高富(212)	串本町	高富	高富(212)(Ⅱ-7569)
14517	Ⅱ-7570	江田(203)・江田加多井	串本町	江田	江田(203)・江田加多井(Ⅱ-7570)
14518	Ⅱ-7571	有田(206)	串本町	有田	有田(206)(Ⅱ-7571)
14519	Ⅱ-7572	和深(218)	串本町	和深	和深(218)(Ⅱ-7572)
14520	Ⅱ-7573	安指本川	串本町	和深	安指本川(Ⅱ-7573)
14521	Ⅱ-7574	和深(220)	串本町	和深	和深(220)(Ⅱ-7574)
14522	Ⅱ-7575	和深(221)	串本町	和深	和深(221)(Ⅱ-7575)
14523	Ⅱ-7576	高富(213)	串本町	高富	高富(213)(Ⅱ-7576)
14524	Ⅱ-7590	中湊(202)	串本町	中湊	中湊(202)(Ⅱ-7590)
14525	Ⅱ-70010	大島(101)	串本町	大島	大島(101)(Ⅱ-70010)
14526	Ⅱ-70011	中湊(101)	串本町	中湊	中湊(101)(Ⅱ-70011)
14527	Ⅱ-70012	中湊(102)	串本町	中湊	中湊(102)(Ⅱ-70012)
14528	Ⅱ-70013	中湊(103)	串本町	中湊	中湊(103)(Ⅱ-70013)
14529	Ⅱ-70020	串本(102)	串本町	串本	串本(102)(Ⅱ-70020)
14530	Ⅱ-70021	關野川(101)	串本町	サンゴ台	關野川(101)(Ⅱ-70021)
14531	Ⅱ-70022	關野川102	串本町	關野川	關野川102(Ⅱ-70022)
14532	Ⅱ-70023	關野川103	串本町	關野川	關野川103(Ⅱ-70023)
14533	Ⅱ-70024	關野川104	串本町	關野川	關野川104(Ⅱ-70024)
14534	Ⅱ-70025	關野川105	串本町	關野川	關野川105(Ⅱ-70025)
14535	Ⅱ-70026	關野川106	串本町	關野川	關野川106(Ⅱ-70026)
14536	Ⅱ-70027	關野川(107)	串本町	關野川	關野川(107)(Ⅱ-70027)
14537	Ⅱ-70028	關野川(108)	串本町	關野川	關野川(108)(Ⅱ-70028)
14538	Ⅱ-70029	關野川(109)	串本町	關野川	關野川(109)(Ⅱ-70029)
14539	Ⅱ-70031	有田102	串本町	有田	有田102(Ⅱ-70031)
14540	Ⅱ-70032	有田(103)	串本町	有田	有田(103)(Ⅱ-70032)
14541	Ⅱ-70033	有田(104)	串本町	有田	有田(104)(Ⅱ-70033)
14542	Ⅱ-70034	有田(105)	串本町	有田	有田(105)(Ⅱ-70034)
14543	Ⅱ-70037	串本(103)	串本町	串本	串本(103)(Ⅱ-70037)
14544	Ⅱ-70038	串本(104)	串本町	串本	串本(104)(Ⅱ-70038)
14545	Ⅱ-70039	串本(105)	串本町	串本	串本(105)(Ⅱ-70039)
14546	Ⅱ-70062	西向(101)	串本町	西向	西向(101)(Ⅱ-70062)
14547	Ⅱ-70063	西向(102)	串本町	西向	西向(102)(Ⅱ-70063)
14548	Ⅱ-70064	古田(101)	串本町	古田	古田(101)(Ⅱ-70064)
14549	Ⅱ-70065	古田(102)	串本町	古田	古田(102)(Ⅱ-70065)
14550	Ⅱ-70066	田並(101)	串本町	田並	田並(101)(Ⅱ-70066)
14551	Ⅱ-70067	神野川(101)	串本町	神野川	神野川(101)(Ⅱ-70067)
14552	Ⅱ-70068	神野川(102)	串本町	神野川	神野川(102)(Ⅱ-70068)
14553	Ⅱ-70083	和深(101)	串本町	和深	和深(101)(Ⅱ-70083)
14554	Ⅱ-70084	和深(102)	串本町	和深	和深(102)(Ⅱ-70084)
14555	Ⅱ-70085	和深(103)	串本町	和深	和深(103)(Ⅱ-70085)
14556	Ⅱ-70086	和深(104)	串本町	和深	和深(104)(Ⅱ-70086)
14557	Ⅱ-70087	和深(105)	串本町	和深	和深(105)(Ⅱ-70087)
14558	Ⅱ-70089	和深(107)	串本町	和深	和深(107)(Ⅱ-70089)
14559	Ⅱ-70091	和深(109)	串本町	和深	和深(109)(Ⅱ-70091)
14560	Ⅱ-70093	和深(111)	串本町	和深	和深(111)(Ⅱ-70093)
14561	Ⅱ-70094	和深(112)	串本町	和深	和深(112)(Ⅱ-70094)

06-04-00 土砂災害警戒区域（急傾斜地の崩壊）

No	区域番号	区域名	市町村名	大字	区域名
14562	Ⅱ-70095	和深(113)	串本町	和深	和深(113)(Ⅱ-70095)
14563	Ⅱ-70096	和深(114)	串本町	和深	和深(114)(Ⅱ-70096)
14564	Ⅱ-70098	和深(116)	串本町	和深	和深(116)(Ⅱ-70098)
14565	Ⅱ-70099	和深(117)	串本町	和深	和深(117)(Ⅱ-70099)
14566	Ⅱ-70100	和深(118)	串本町	和深	和深(118)(Ⅱ-70100)
14567	Ⅱ-70101	和深(119)	串本町	和深	和深(119)(Ⅱ-70101)
14568	Ⅱ-70102	和深(120)	串本町	和深	和深(120)(Ⅱ-70102)
14569	Ⅱ-70103	和深(121)	串本町	和深	和深(121)(Ⅱ-70103)
14570	Ⅱ-70105	和深(123)	串本町	和深	和深(123)(Ⅱ-70105)
14571	Ⅱ-70106	和深(124)	串本町	和深	和深(124)(Ⅱ-70106)
14572	Ⅱ-70107	和深(125)	串本町	和深	和深(125)(Ⅱ-70107)
14573	Ⅱ-70108	和深(126)	串本町	和深	和深(126)(Ⅱ-70108)
14574	Ⅱ-70109	和深(127)	串本町	和深	和深(127)(Ⅱ-70109)
14575	Ⅱ-70110	和深(128)	串本町	和深	和深(128)(Ⅱ-70110)
14576	Ⅱ-70112	和深(130)	串本町	和深	和深(130)(Ⅱ-70112)
14577	Ⅱ-70113	姫(101)	串本町	姫	姫(101)(Ⅱ-70113)
14578	Ⅱ-70114	姫(102)	串本町	姫	姫(102)(Ⅱ-70114)
14579	Ⅱ-70115	姫(103)	串本町	姫	姫(103)(Ⅱ-70115)
14580	Ⅱ-70116	姫(104)	串本町	姫	姫(104)(Ⅱ-70116)
14581	Ⅱ-70117	田並(102)	串本町	田並	田並(102)(Ⅱ-70117)
14582	Ⅱ-70148	津荷(101)	串本町	津荷	津荷(101)(Ⅱ-70148)
14583	Ⅱ-70151	津荷(104)	串本町	津荷	津荷(104)(Ⅱ-70151)
14584	Ⅱ-70152	津荷(105)	串本町	津荷	津荷(105)(Ⅱ-70152)
14585	Ⅱ-70153	津荷(106)	串本町	津荷	津荷(106)(Ⅱ-70153)
14586	Ⅱ-70154	津荷(107)	串本町	津荷	津荷(107)(Ⅱ-70154)
14587	Ⅱ-70159	二色(105)	串本町	二色	二色(105)(Ⅱ-70159)
14588	Ⅱ-70160	二色(106)	串本町	二色	二色(106)(Ⅱ-70160)
14589	Ⅱ-70161	二色(107)	串本町	二色	二色(107)(Ⅱ-70161)
14590	Ⅱ-70169	サンゴ台(108)	串本町	サンゴ台	サンゴ台(108)(Ⅱ-70169)
14591	Ⅱ-70170	鬮野川(110)	串本町	鬮野川	鬮野川(110)(Ⅱ-70170)
14592	Ⅱ-70171	鬮野川(111)	串本町	鬮野川	鬮野川(111)(Ⅱ-70171)
14593	Ⅱ-70172	和深(131)	串本町	和深	和深(131)(Ⅱ-70172)
14594	Ⅱ-70173	和深(132)	串本町	和深	和深(132)(Ⅱ-70173)
14595	Ⅱ-70174	和深(133)	串本町	和深	和深(133)(Ⅱ-70174)
14596	Ⅱ-70175	和深(134)	串本町	和深	和深(134)(Ⅱ-70175)
14597	Ⅱ-70176	和深(135)	串本町	和深	和深(135)(Ⅱ-70176)
14598	Ⅱ-70177	和深(136)	串本町	和深	和深(136)(Ⅱ-70177)
14599	Ⅱ-70178	和深(137)	串本町	和深	和深(137)(Ⅱ-70178)
14600	Ⅱ-70179	和深(138)	串本町	和深	和深(138)(Ⅱ-70179)
14601	Ⅱ-70181	和深(140)	串本町	和深	和深(140)(Ⅱ-70181)
14602	Ⅱ-70182	和深(141)	串本町	和深	和深(141)(Ⅱ-70182)
14603	Ⅱ-70183	和深(142)	串本町	和深	和深(142)(Ⅱ-70183)
14604	Ⅱ-70184	和深(143)	串本町	和深	和深(143)(Ⅱ-70184)
14605	Ⅱ-70185	和深(144)	串本町	和深	和深(144)(Ⅱ-70185)
14606	Ⅱ-70186	和深(145)	串本町	和深	和深(145)(Ⅱ-70186)
14607	Ⅱ-70187	和深(146)	串本町	和深	和深(146)(Ⅱ-70187)
14608	Ⅱ-70188	和深(147)	串本町	和深	和深(147)(Ⅱ-70188)
14609	Ⅱ-70189	和深(148)	串本町	和深	和深(148)(Ⅱ-70189)
14610	Ⅱ-70190	和深(149)	串本町	和深	和深(149)(Ⅱ-70190)
14611	Ⅱ-70191	和深(150)	串本町	和深	和深(150)(Ⅱ-70191)
14612	Ⅱ-70208	田原(103)	串本町	田原	田原(103)(Ⅱ-70208)
14613	Ⅱ-70209	田原(104)	串本町	田原	田原(104)(Ⅱ-70209)
14614	Ⅱ-70210	田原(105)	串本町	田原	田原(105)(Ⅱ-70210)
14615	Ⅱ-70211	田原(106)	串本町	田原	田原(106)(Ⅱ-70211)
14616	Ⅱ-70212	田原(107)	串本町	田原	田原(107)(Ⅱ-70212)
14617	Ⅱ-70213	田原(108)	串本町	田原	田原(108)(Ⅱ-70213)
14618	Ⅱ-70214	田原(109)	串本町	田原	田原(109)(Ⅱ-70214)
14619	Ⅱ-70215	田原(110)	串本町	田原	田原(110)(Ⅱ-70215)
14620	Ⅱ-70216	田原(111)	串本町	田原	田原(111)(Ⅱ-70216)
14621	Ⅱ-70217	田原(112)	串本町	田原	田原(112)(Ⅱ-70217)
14622	Ⅱ-70218	田原(113)	串本町	田原	田原(113)(Ⅱ-70218)
14623	Ⅱ-70219	江田(101)	串本町	江田	江田(101)(Ⅱ-70219)
14624	Ⅱ-70220	江田(102)	串本町	江田	江田(102)(Ⅱ-70220)
14625	Ⅱ-70221	江田(103)	串本町	江田	江田(103)(Ⅱ-70221)
14626	Ⅱ-70222	江田(104)	串本町	江田	江田(104)(Ⅱ-70222)

06-04-00 土砂災害警戒区域（急傾斜地の崩壊）

No	区域番号	区域名	市町村名	大字	区域名
14627	Ⅱ-70223	江田(105)	串本町	江田	江田(105)(Ⅱ-70223)
14628	Ⅱ-70225	江田(107)	串本町	江田	江田(107)(Ⅱ-70225)
14629	Ⅱ-70226	江田(108)	串本町	江田	江田(108)(Ⅱ-70226)
14630	Ⅱ-70227	江田(109)	串本町	江田	江田(109)(Ⅱ-70227)
14631	Ⅱ-70228	江田(110)	串本町	江田	江田(110)(Ⅱ-70228)
14632	Ⅱ-70229	江田(111)	串本町	江田	江田(111)(Ⅱ-70229)
14633	Ⅱ-70232	里川(102)	串本町	里川	里川(102)(Ⅱ-70232)
14634	Ⅱ-70233	里川(103)	串本町	里川	里川(103)(Ⅱ-70233)
14635	Ⅱ-70234	里川(104)	串本町	里川	里川(104)(Ⅱ-70234)
14636	Ⅱ-70235	里川(105)	串本町	里川	里川(105)(Ⅱ-70235)
14637	Ⅱ-70236	里川(106)	串本町	里川	里川(106)(Ⅱ-70236)
14638	Ⅱ-70237	里川(107)	串本町	里川	里川(107)(Ⅱ-70237)
14639	Ⅱ-70277	田並上(101)	串本町	田並上	田並上(101)(Ⅱ-70277)
14640	Ⅱ-70278	田並上(102)	串本町	田並上	田並上(102)(Ⅱ-70278)
14641	Ⅱ-70279	田並上(103)	串本町	田並上	田並上(103)(Ⅱ-70279)
14642	Ⅱ-70280	田並上(104)	串本町	田並上	田並上(104)(Ⅱ-70280)
14643	Ⅱ-70281	田並上(105)	串本町	田並上	田並上(105)(Ⅱ-70281)
14644	Ⅱ-70282	田並上(106)	串本町	田並上	田並上(106)(Ⅱ-70282)
14645	Ⅱ-70283	田並上(107)	串本町	田並上	田並上(107)(Ⅱ-70283)
14646	Ⅱ-70284	田並上(108)	串本町	田並上	田並上(108)(Ⅱ-70284)
14647	Ⅱ-70285	田並上(109)	串本町	田並上	田並上(109)(Ⅱ-70285)
14648	Ⅱ-70286	田並上(110)	串本町	田並上	田並上(110)(Ⅱ-70286)
14649	Ⅱ-70287	田並上(111)	串本町	田並上	田並上(111)(Ⅱ-70287)
14650	Ⅱ-70288	田並上(112)	串本町	田並上	田並上(112)(Ⅱ-70288)
14651	Ⅱ-70289	出雲(101)	串本町	出雲	出雲(101)(Ⅱ-70289)
14652	Ⅱ-70290	出雲(102)	串本町	出雲	出雲(102)(Ⅱ-70290)
14653	Ⅱ-70293	出雲(105)	串本町	出雲	出雲(105)(Ⅱ-70293)
14654	Ⅱ-70294	出雲(106)	串本町	出雲	出雲(106)(Ⅱ-70294)
14655	Ⅱ-70295	出雲(107)	串本町	出雲	出雲(107)(Ⅱ-70295)
14656	Ⅱ-70297	出雲(109)	串本町	出雲	出雲(109)(Ⅱ-70297)
14657	Ⅱ-70298	出雲(110)	串本町	出雲	出雲(110)(Ⅱ-70298)
14658	Ⅱ-70300	高富(102)	串本町	高富	高富(102)(Ⅱ-70300)
14659	Ⅱ-70301	高富(103)	串本町	高富	高富(103)(Ⅱ-70301)
14660	Ⅱ-70302	高富(104)	串本町	高富	高富(104)(Ⅱ-70302)
14661	Ⅱ-70303	高富(105)	串本町	高富	高富(105)(Ⅱ-70303)
14662	Ⅱ-70304	高富(106)	串本町	高富	高富(106)(Ⅱ-70304)
14663	Ⅱ-70305	高富(107)	串本町	高富	高富(107)(Ⅱ-70305)
14664	Ⅱ-70306	高富(108)	串本町	高富	高富(108)(Ⅱ-70306)
14665	Ⅱ-70307	高富(109)	串本町	高富	高富(109)(Ⅱ-70307)
14666	Ⅱ-70308	高富(110)	串本町	高富	高富(110)(Ⅱ-70308)
14667	Ⅱ-70309	高富(111)	串本町	高富	高富(111)(Ⅱ-70309)
14668	Ⅱ-70310	高富(112)	串本町	高富	高富(112)(Ⅱ-70310)
14669	Ⅱ-70311	高富(113)	串本町	高富	高富(113)(Ⅱ-70311)
14670	Ⅱ-70312	高富(114)	串本町	高富	高富(114)(Ⅱ-70312)
14671	Ⅱ-70313	高富(115)	串本町	高富	高富(115)(Ⅱ-70313)
14672	Ⅱ-70314	高富(116)	串本町	高富	高富(116)(Ⅱ-70314)
14673	Ⅱ-70319	潮岬(105)	串本町	潮岬	潮岬(105)(Ⅱ-70319)
14674	Ⅱ-70320	潮岬(106)	串本町	潮岬	潮岬(106)(Ⅱ-70320)
14675	Ⅱ-70321	潮岬(107)	串本町	潮岬	潮岬(107)(Ⅱ-70321)
14676	Ⅱ-70322	潮岬(108)	串本町	潮岬	潮岬(108)(Ⅱ-70322)
14677	Ⅱ-70323	潮岬(109)	串本町	潮岬	潮岬(109)(Ⅱ-70323)
14678	Ⅱ-70324	潮岬(110)	串本町	潮岬	潮岬(110)(Ⅱ-70324)
14679	Ⅱ-70325	潮岬(111)	串本町	潮岬	潮岬(111)(Ⅱ-70325)
14680	Ⅱ-70326	潮岬(112)	串本町	潮岬	潮岬(112)(Ⅱ-70326)
14681	Ⅱ-70327	潮岬(113)	串本町	潮岬	潮岬(113)(Ⅱ-70327)
14682	Ⅱ-70328	潮岬(114)	串本町	潮岬	潮岬(114)(Ⅱ-70328)
14683	Ⅱ-70331	姫川(101)	串本町	姫川	姫川(101)(Ⅱ-70331)
14684	Ⅱ-70332	姫川(102)	串本町	姫川	姫川(102)(Ⅱ-70332)
14685	Ⅱ-70333	姫川(103)	串本町	姫川	姫川(103)(Ⅱ-70333)
14686	Ⅱ-70334	姫川(104)	串本町	姫川	姫川(104)(Ⅱ-70334)
14687	Ⅱ-70335	姫川(105)	串本町	姫川	姫川(105)(Ⅱ-70335)
14688	Ⅱ-70336	姫川(106)	串本町	姫川	姫川(106)(Ⅱ-70336)
14689	Ⅱ-70337	吐生(101)	串本町	吐生	吐生(101)(Ⅱ-70337)
14690	Ⅱ-70338	吐生(102)	串本町	吐生	吐生(102)(Ⅱ-70338)
14691	Ⅱ-70339	上野山(101)	串本町	上野山	上野山(101)(Ⅱ-70339)

06-04-00 土砂災害警戒区域（急傾斜地の崩壊）

No	区域番号	区域名	市町村名	大字	区域名
14692	Ⅱ-70340	上野山(102)	串本町	上野山	上野山(102)(Ⅱ-70340)
14693	Ⅱ-70341	上野山(103)	串本町	上野山	上野山(103)(Ⅱ-70341)
14694	Ⅱ-70342	上野山(104)	串本町	上野山	上野山(104)(Ⅱ-70342)
14695	Ⅱ-70344	田子(102)	串本町	田子	田子(102)(Ⅱ-70344)
14696	Ⅱ-70345	田子(103)	串本町	田子	田子(103)(Ⅱ-70345)
14697	Ⅱ-70346	田子(104)	串本町	田子	田子(104)(Ⅱ-70346)
14698	Ⅱ-70347	田子(105)	串本町	田子	田子(105)(Ⅱ-70347)
14699	Ⅱ-70348	田子(106)	串本町	田子	田子(106)(Ⅱ-70348)
14700	Ⅱ-70349	田子(107)	串本町	田子	田子(107)(Ⅱ-70349)
14701	Ⅱ-70350	田子(108)	串本町	田子	田子(108)(Ⅱ-70350)
14702	Ⅱ-70351	田子(109)	串本町	田子	田子(109)(Ⅱ-70351)
14703	Ⅱ-70352	田子(110)	串本町	田子	田子(110)(Ⅱ-70352)
14704	Ⅱ-70353	田子(111)	串本町	田子	田子(111)(Ⅱ-70353)
14705	Ⅱ-70354	田子(112)	串本町	田子	田子(112)(Ⅱ-70354)
14706	Ⅱ-70366	須江(103)	串本町	須江	須江(103)(Ⅱ-70366)
14707	Ⅱ-70367	須江(104)	串本町	須江	須江(104)(Ⅱ-70367)
14708	Ⅱ-70368	須江(105)	串本町	須江	須江(105)(Ⅱ-70368)
14709	Ⅱ-70369	須江(106)	串本町	須江	須江(106)(Ⅱ-70369)
14710	Ⅱ-70370	須江(107)	串本町	須江	須江(107)(Ⅱ-70370)
14711	Ⅱ-70371	櫻野(101)	串本町	櫻野	櫻野(101)(Ⅱ-70371)
14712	Ⅱ-70372	櫻野(102)	串本町	櫻野	櫻野(102)(Ⅱ-70372)
14713	Ⅱ-70373	櫻野(103)	串本町	櫻野	櫻野(103)(Ⅱ-70373)
14714	Ⅱ-70374	櫻野(104)	串本町	櫻野	櫻野(104)(Ⅱ-70374)
14715	Ⅱ-70375	櫻野(105)	串本町	櫻野	櫻野(105)(Ⅱ-70375)
14716	Ⅱ-70376	櫻野(106)	串本町	櫻野	櫻野(106)(Ⅱ-70376)
14717	Ⅱ-70377	櫻野(107)	串本町	櫻野	櫻野(107)(Ⅱ-70377)
14718	Ⅱ-70378	櫻野(108)	串本町	櫻野	櫻野(108)(Ⅱ-70378)
14719	Ⅱ-70379	櫻野(109)	串本町	櫻野	櫻野(109)(Ⅱ-70379)
14720	Ⅱ-70380	櫻野(110)	串本町	櫻野	櫻野(110)(Ⅱ-70380)
14721	Ⅱ-70381	櫻野(111)	串本町	櫻野	櫻野(111)(Ⅱ-70381)
14722	Ⅱ-70382	有田上(101)	串本町	有田上	有田上(101)(Ⅱ-70382)
14723	Ⅱ-70403	上田原(101)	串本町	上田原	上田原(101)(Ⅱ-70403)
14724	Ⅱ-70404	上田原(102)	串本町	上田原	上田原(102)(Ⅱ-70404)
14725	Ⅱ-70405	上田原(103)	串本町	上田原	上田原(103)(Ⅱ-70405)
14726	Ⅱ-70406	上田原(104)	串本町	上田原	上田原(104)(Ⅱ-70406)
14727	Ⅱ-70407	上田原(105)	串本町	上田原	上田原(105)(Ⅱ-70407)
14728	Ⅱ-70408	上田原(106)	串本町	上田原	上田原(106)(Ⅱ-70408)
14729	Ⅱ-70409	上田原(107)	串本町	上田原	上田原(107)(Ⅱ-70409)
14730	Ⅱ-70410	上田原(108)	串本町	上田原	上田原(108)(Ⅱ-70410)
14731	Ⅱ-70411	佐部(101)	串本町	佐部	佐部(101)(Ⅱ-70411)
14732	Ⅲ-4170	里川(302)	串本町	里川	里川(302)(Ⅲ-4170)
14733	Ⅲ-4174	里川(306)	串本町	里川	里川(306)(Ⅲ-4174)
14734	Ⅲ-4176	里川(308)	串本町	里川	里川(308)(Ⅲ-4176)
14735	Ⅲ-4180	和深(303)・小河口	串本町	和深	和深(303)・小河口(Ⅲ-4180)
14736	Ⅲ-4187	高富(307)	串本町	高富	高富(307)(Ⅲ-4187)
14737	Ⅲ-4190	高富(310)	串本町	二色	高富(310)(Ⅲ-4190)
14738	Ⅲ-4192	和深(304)	串本町	和深	和深(304)(Ⅲ-4192)
14739	Ⅲ-4194	和深(306)	串本町	和深	和深(306)(Ⅲ-4194)
14740	Ⅲ-4195	和深(307)	串本町	和深	和深(307)(Ⅲ-4195)
14741	Ⅲ-4196	和深(308)	串本町	和深	和深(308)(Ⅲ-4196)
14742	Ⅲ-4197	和深(309)	串本町	和深	和深(309)(Ⅲ-4197)
14743	Ⅲ-4201	田子(303)	串本町	田子	田子(303)(Ⅲ-4201)
14744	Ⅲ-4202	江田(301)	串本町	江田	江田(301)(Ⅲ-4202)
14745	Ⅲ-4205	田並(301)	串本町	田並	田並(301)(Ⅲ-4205)
14746	Ⅲ-4207	田並(303)	串本町	田並	田並(303)(Ⅲ-4207)
14747	Ⅲ-4208	有田(301)	串本町	有田	有田(301)(Ⅲ-4208)
14748	Ⅲ-4209	有田(302)	串本町	有田	有田(302)(Ⅲ-4209)
14749	Ⅲ-4211	有田(304)	串本町	有田	有田(304)(Ⅲ-4211)
14750	Ⅲ-4212	有田(305)	串本町	有田	有田(305)(Ⅲ-4212)
14751	Ⅲ-4213	有田(306)	串本町	有田	有田(306)(Ⅲ-4213)
14752	Ⅲ-4214	有田(307)	串本町	高富	有田(307)(Ⅲ-4214)
14753	Ⅲ-4215	有田(308)	串本町	高富	有田(308)(Ⅲ-4215)
14754	Ⅲ-4216	高富(312)	串本町	高富	高富(312)(Ⅲ-4216)
14755	Ⅲ-4217	二色(301)	串本町	二色	二色(301)(Ⅲ-4217)
14756	Ⅲ-4218	二色(302)・袋	串本町	串本	二色(302)・袋(Ⅲ-4218)

06-04-00 土砂災害警戒区域（急傾斜地の崩壊）

No	区域番号	区域名	市町村名	大字	区域名
14757	Ⅲ-4220	串本(302)	串本町	串本	串本(302)(Ⅲ-4220)
14758	Ⅲ-4221	串本(303)	串本町	串本, 閬野川	串本(303)(Ⅲ-4221)
14759	Ⅲ-4222	串本(304)	串本町	串本	串本(304)(Ⅲ-4222)
14760	Ⅲ-4223	串本(305)	串本町	串本	串本(305)(Ⅲ-4223)
14761	Ⅲ-4224	串本(306)	串本町	閬野川	串本(306)(Ⅲ-4224)
14762	Ⅲ-4225	出雲(301)	串本町	出雲	出雲(301)(Ⅲ-4225)
14763	Ⅲ-4349	上田原(301)	串本町	上田原	上田原(301)(Ⅲ-4349)
14764	Ⅲ-4350	佐部(301)	串本町	佐部	佐部(301)(Ⅲ-4350)
14765	Ⅲ-4351	佐部(302)	串本町	佐部	佐部(302)(Ⅲ-4351)
14766	Ⅲ-4352	佐部(303)	串本町	佐部	佐部(303)(Ⅲ-4352)
14767	Ⅲ-4354	佐部(304)	串本町	田原	佐部(304)(Ⅲ-4354)
14768	Ⅲ-4358	田原(304)	串本町	田原	田原(304)(Ⅲ-4358)
14769	Ⅲ-4359	田原(305)	串本町	田原	田原(305)(Ⅲ-4359)
14770	Ⅲ-4369	津荷(307)	串本町	津荷	津荷(307)(Ⅲ-4369)
14771	Ⅲ-4370	古座(301)	串本町	古座	古座(301)(Ⅲ-4370)
14772	Ⅲ-4372	古座(303)	串本町	古座	古座(303)(Ⅲ-4372)
14773	Ⅲ-4373	古座(304)	串本町	古座	古座(304)(Ⅲ-4373)
14774	Ⅲ-4374	古座(305)	串本町	古座	古座(305)(Ⅲ-4374)
14775	Ⅲ-4375	古田(301)	串本町	古田	古田(301)(Ⅲ-4375)
14776	Ⅲ-4377	西向(302)	串本町	神野川	西向(302)(Ⅲ-4377)
14777	Ⅲ-4378	西向(303)	串本町	神野川	西向(303)(Ⅲ-4378)
14778	Ⅲ-4379	西向(304)	串本町	神野川	西向(304)(Ⅲ-4379)
14779	Ⅲ-4380	西向(305)	串本町	神野川	西向(305)(Ⅲ-4380)
14780	Ⅲ-4381	西向(306)	串本町	西向	西向(306)(Ⅲ-4381)
14781	Ⅲ-4383	西向(307)	串本町	西向	西向(307)(Ⅲ-4383)
14782	Ⅲ-70329	潮岬(115)	串本町	潮岬	潮岬(115)(Ⅲ-70329)
14783	I-1988	旭日町・旭日町(2)	新宮市	新宮	旭日町・旭日町(2)(I-1988)
14784	I-1989	清水元	新宮市	清水元	清水元(I-1989)
14785	I-1990	橋本・石ヶ坪(3)	新宮市	橋本, 新宮	橋本・石ヶ坪(3)(I-1990)
14786	I-1991	下相筋	新宮市	相筋, 新宮	下相筋(I-1991)
14787	I-1992	石ヶ坪(2)・石ヶ坪(4)	新宮市	五新, 新宮	石ヶ坪(2)・石ヶ坪(4)(I-1992)
14788	I-1993	石ヶ坪(1)・石ヶ坪(3)・石ヶ坪(5)	新宮市	五新, 新宮	石ヶ坪(1)・石ヶ坪(3)・石ヶ坪(5)(I-1993)
14789	I-1994	新宮・新宮(3)	新宮市	橋本	新宮・新宮(3)(I-1994)
14790	I-1995	鴻田	新宮市	新宮	鴻田(I-1995)
14791	I-1996	登坂	新宮市	新宮	登坂(I-1996)
14792	I-1998	蓬莱山	新宮市	阿須賀	蓬莱山(I-1998)
14793	I-1999	相筋	新宮市	相筋, 新宮	相筋(I-1999)
14794	I-2000	千穂ヶ峰	新宮市	千穂, 新宮	千穂ヶ峰(I-2000)
14795	I-2001	神倉・左指の鼻	新宮市	磐盾, 神倉, 新宮, 千穂	神倉・左指の鼻(I-2001)
14796	I-2003	大平見・石ヶ坪(2)・石ヶ坪(4)	新宮市	五新, 新宮	大平見・石ヶ坪(2)・石ヶ坪(4)(I-2003)
14797	I-2004	東仙寺	新宮市	新宮	東仙寺(I-2004)
14798	I-2005	鴻田1	新宮市	新宮	鴻田1(I-2005)
14799	I-2006	檜杖1	新宮市	南檜杖	檜杖1(I-2006)
14800	I-2007	檜杖2	新宮市	南檜杖	檜杖2(I-2007)
14801	I-2008	宇和平・高田1	新宮市	高田	宇和平・高田1(I-2008)
14802	I-2010	玉置口上地	新宮市	熊野川町玉置口	玉置口上地(I-2010)
14803	I-2011	下地	新宮市	熊野川町玉置口	下地(I-2011)
14804	I-2013	嶋津(2)	新宮市	熊野川町嶋津	嶋津(2)(I-2013)
14805	I-2016	露谷	新宮市	熊野川町篠尾	露谷(I-2016)
14806	I-2017	浦地(1)	新宮市	熊野川町九重	浦地(1)(I-2017)
14807	I-2018	浦地(2)	新宮市	熊野川町九重	浦地(2)(I-2018)
14808	I-2019	内ノ井(1)	新宮市	熊野川町西敷屋	内ノ井(1)(I-2019)
14809	I-2020	内ノ井(2)	新宮市	熊野川町西敷屋	内ノ井(2)(I-2020)
14810	I-2021	西敷屋上地	新宮市	熊野川町西敷屋	西敷屋上地(I-2021)
14811	I-2022	東敷屋	新宮市	熊野川町東敷屋	東敷屋(I-2022)
14812	I-2024	相須	新宮市	熊野川町相須	相須(I-2024)
14813	I-2025	上居地	新宮市	熊野川町宮井	上居地(I-2025)
14814	I-2026	中居地	新宮市	熊野川町宮井	中居地(I-2026)
14815	I-2027	宮井3	新宮市	熊野川町宮井	宮井3(I-2027)
14816	I-2030	音川(1)	新宮市	熊野川町宮井	音川(1)(I-2030)
14817	I-2031	音川2	新宮市	熊野川町宮井	音川2(I-2031)
14818	I-2032	音川	新宮市	熊野川町宮井	音川(I-2032)
14819	I-2033	松沢・松沢(1)	新宮市	熊野川町宮井	松沢・松沢(1)(I-2033)
14820	I-2034	松沢2	新宮市	熊野川町宮井	松沢2(I-2034)
14821	I-2035	尾頭	新宮市	熊野川町日足	尾頭(I-2035)

06-04-00 土砂災害警戒区域（急傾斜地の崩壊）

No	区域番号	区域名	市町村名	大字	区域名
14822	I-2036	志古1	新宮市	熊野川町日足	志古1(I-2036)
14823	I-2040	熊城	新宮市	熊野川町能城山本	熊城(I-2040)
14824	I-2041	山本	新宮市	熊野川町能城山本	山本(I-2041)
14825	I-2042	田長1	新宮市	熊野川町田長	田長1(I-2042)
14826	I-2044	下田長1	新宮市	熊野川町田長	下田長1(I-2044)
14827	I-2045	椋井	新宮市	熊野川町椋井	椋井(I-2045)
14828	I-2046	谷口1	新宮市	熊野川町椋井	谷口1(I-2046)
14829	I-2047	谷口2	新宮市	熊野川町椋井	谷口2(I-2047)
14830	I-2048	赤木	新宮市	熊野川町赤木	赤木(I-2048)
14831	I-2049	上長井	新宮市	熊野川町上長井	上長井(I-2049)
14832	I-2050	西1	新宮市	熊野川町西	西1(I-2050)
14833	I-2051	西2	新宮市	熊野川町西	西2(I-2051)
14834	I-2053	向野	新宮市	熊野川町鎌塚	向野(I-2053)
14835	I-2054	引土	新宮市	熊野川町滝本	引土(I-2054)
14836	I-2193	上相筋	新宮市	相筋, 新宮	上相筋(I-2193)
14837	I-2194	明神山・谷王子(2)・谷王子	新宮市	千穂, 谷王子町, 新宮	明神山・谷王子(2)・谷王子(I-2194)
14838	I-2196	登坂2	新宮市	新宮	登坂2(I-2196)
14839	I-2197	萩野	新宮市	橋本, 新宮	萩野(I-2197)
14840	I-2198	南谷2	新宮市	新宮	南谷2(I-2198)
14841	I-2199	南谷	新宮市	新宮	南谷(I-2199)
14842	I-2200	広角	新宮市	新宮	広角(I-2200)
14843	I-2202	旭町2・伊佐田	新宮市	池田	旭町2・伊佐田(I-2202)
14844	I-2203	丸山	新宮市	新宮	丸山(I-2203)
14845	I-2404	岡	新宮市	三輪崎	岡(I-2404)
14846	I-2405	三輪崎1・三輪崎4	新宮市	三輪崎	三輪崎1・三輪崎4(I-2405)
14847	I-2406	三輪崎2	新宮市	三輪崎	三輪崎2(I-2406)
14848	I-2408	佐野1	新宮市	佐野	佐野1(I-2408)
14849	I-2409	佐野2	新宮市	佐野	佐野2(I-2409)
14850	I-2410	木ノ川	新宮市	木ノ川, 蜂伏	木ノ川(I-2410)
14851	I-2412	高田1	新宮市	高田	高田1(I-2412)
14852	I-2413	広角2	新宮市	新宮	広角2(I-2413)
14853	I-2414	佐野3	新宮市	新宮	佐野3(I-2414)
14854	I-2416	五新	新宮市	磐盾, 五新, 新宮	五新(I-2416)
14855	I-2417	新宮4	新宮市	新宮	新宮4(I-2417)
14856	I-2418	梅ノ木	新宮市	新宮	梅ノ木(I-2418)
14857	I-2419	西敷屋	新宮市	熊野川町西敷屋	西敷屋(I-2419)
14858	I-4601	高田3	新宮市	高田	高田3(I-4601)
14859	I-4602	高田4	新宮市	高田	高田4(I-4602)
14860	I-4603	相賀1	新宮市	相賀	相賀1(I-4603)
14861	I-4604	相賀2	新宮市	相賀	相賀2(I-4604)
14862	I-4605	石ヶ坪8	新宮市	新宮	石ヶ坪8(I-4605)
14863	I-4606	石ヶ坪9	新宮市	橋本, 新宮	石ヶ坪9(I-4606)
14864	I-4607	橋本2	新宮市	橋本	橋本2(I-4607)
14865	I-4608	石ヶ坪10・新宮・新宮(2)	新宮市	橋本, 新宮	石ヶ坪10・新宮・新宮(2)(I-4608)
14866	I-4609	橋本3	新宮市	橋本, 新宮	橋本3(I-4609)
14867	I-4610	松山1	新宮市	新宮	松山1(I-4610)
14868	I-4611	松山2	新宮市	新宮	松山2(I-4611)
14869	I-4612	松山3	新宮市	新宮	松山3(I-4612)
14870	I-4613	松山4	新宮市	新宮	松山4(I-4613)
14871	I-4614	南谷5	新宮市	新宮	南谷5(I-4614)
14872	I-4615	松山5	新宮市	新宮	松山5(I-4615)
14873	I-4616	鴻田4	新宮市	新宮	鴻田4(I-4616)
14874	I-4617	鴻田2	新宮市	新宮	鴻田2(I-4617)
14875	I-4618	新宮5	新宮市	新宮	新宮5(I-4618)
14876	I-4619	大峪3	新宮市	新宮	大峪3(I-4619)
14877	I-4621	西高森2	新宮市	三輪崎	西高森2(I-4621)
14878	I-4622	東高森1	新宮市	三輪崎	東高森1(I-4622)
14879	I-4623	三輪崎6	新宮市	三輪崎	三輪崎6(I-4623)
14880	I-4624	三輪崎5	新宮市	三輪崎	三輪崎5(I-4624)
14881	I-4625	佐野4	新宮市	佐野	佐野4(I-4625)
14882	I-4626	佐野5	新宮市	佐野	佐野5(I-4626)
14883	I-4627	佐野6	新宮市	佐野	佐野6(I-4627)
14884	I-4628	木ノ川6	新宮市	木ノ川	木ノ川6(I-4628)
14885	I-4629	木ノ川7	新宮市	木ノ川	木ノ川7(I-4629)
14886	I-4630	蜂伏1	新宮市	蜂伏, 木ノ川	蜂伏1(I-4630)

06-04-00 土砂災害警戒区域（急傾斜地の崩壊）

No	区域番号	区域名	市町村名	大字	区域名
14887	I-4631	蜂伏2	新宮市	蜂伏	蜂伏2(I-4631)
14888	I-4632	木ノ川8	新宮市	蜂伏, 木ノ川	木ノ川8(I-4632)
14889	I-4633	木ノ川9	新宮市	木ノ川	木ノ川9(I-4633)
14890	I-4634	木ノ川10	新宮市	木ノ川	木ノ川10(I-4634)
14891	I-4635	木ノ川11	新宮市	蜂伏, 木ノ川	木ノ川11(I-4635)
14892	I-4714	篠尾下地	新宮市	熊野川町篠尾	篠尾下地(I-4714)
14893	I-4715	内ノ井(3)	新宮市	熊野川町西敷屋	内ノ井(3)(I-4715)
14894	I-4717	四滝2	新宮市	熊野川町四滝	四滝2(I-4717)
14895	I-4718	志古4	新宮市	熊野川町日足	志古4(I-4718)
14896	I-4719	日足2	新宮市	熊野川町日足	日足2(I-4719)
14897	I-4720	日足3	新宮市	熊野川町日足	日足3(I-4720)
14898	I-4721	宮井5	新宮市	熊野川町日足	宮井5(I-4721)
14899	I-4722	日足5	新宮市	熊野川町日足	日足5(I-4722)
14900	I-4723	日足6	新宮市	熊野川町日足	日足6(I-4723)
14901	I-4724	日足7	新宮市	熊野川町日足	日足7(I-4724)
14902	I-4725	上長井2	新宮市	熊野川町上長井	上長井2(I-4725)
14903	I-4726	西3	新宮市	熊野川町西	西3(I-4726)
14904	I-4727	大山1	新宮市	熊野川町大山	大山1(I-4727)
14905	I-80001	上長井(101)	新宮市	熊野川町上長井	上長井(101)(I-80001)
14906	I-80002	上長井(102)	新宮市	熊野川町上長井	上長井(102)(I-80002)
14907	I-80003	大山(101)	新宮市	熊野川町大山	大山(101)(I-80003)
14908	I-80004	大山(102)	新宮市	熊野川町大山	大山(102)(I-80004)
14909	I-80017	清水元(101)	新宮市	清水元	清水元(101)(I-80017)
14910	I-80018	新宮(101)	新宮市	新宮	新宮(101)(I-80018)
14911	I-80019	西(103)	新宮市	熊野川町西	西(103)(I-80019)
14912	I-80020	日足(102)	新宮市	熊野川町日足	日足(102)(I-80020)
14913	I-80021	日足(105)	新宮市	熊野川町日足	日足(105)(I-80021)
14914	I-80022	日足(107)	新宮市	熊野川町日足	日足(107)(I-80022)
14915	I-80023	日足(108)	新宮市	熊野川町日足	日足(108)(I-80023)
14916	I-80024	日足(109)	新宮市	熊野川町日足	日足(109)(I-80024)
14917	I-80025	日足(110)	新宮市	熊野川町日足	日足(110)(I-80025)
14918	I-80026	日足(111)	新宮市	熊野川町日足	日足(111)(I-80026)
14919	II-4511	蜂伏6	新宮市	蜂伏	蜂伏6(II-4511)
14920	II-8003	高田7	新宮市	高田	高田7(II-8003)
14921	II-8008	高田12	新宮市	高田	高田12(II-8008)
14922	II-8009	高田13	新宮市	高田	高田13(II-8009)
14923	II-8010	高田14	新宮市	高田	高田14(II-8010)
14924	II-8011	高田15	新宮市	高田	高田15(II-8011)
14925	II-8012	高田16	新宮市	高田	高田16(II-8012)
14926	II-8013	高田17	新宮市	高田	高田17(II-8013)
14927	II-8014	高田18	新宮市	高田	高田18(II-8014)
14928	II-8015	高田19	新宮市	高田	高田19(II-8015)
14929	II-8016	高田20	新宮市	高田	高田20(II-8016)
14930	II-8017	高田21	新宮市	高田	高田21(II-8017)
14931	II-8018	高田22	新宮市	高田	高田22(II-8018)
14932	II-8019	高田23	新宮市	高田	高田23(II-8019)
14933	II-8020	高田24	新宮市	高田	高田24(II-8020)
14934	II-8021	高田25	新宮市	高田	高田25(II-8021)
14935	II-8022	高田26	新宮市	高田	高田26(II-8022)
14936	II-8023	高田27	新宮市	高田	高田27(II-8023)
14937	II-8024	高田28	新宮市	高田	高田28(II-8024)
14938	II-8025	高田29	新宮市	高田	高田29(II-8025)
14939	II-8026	高田30	新宮市	高田	高田30(II-8026)
14940	II-8027	高田31	新宮市	高田	高田31(II-8027)
14941	II-8029	俵石2	新宮市	高田	俵石2(II-8029)
14942	II-8031	笹地1	新宮市	相賀	笹地1(II-8031)
14943	II-8033	相賀3	新宮市	相賀	相賀3(II-8033)
14944	II-8034	相賀4	新宮市	相賀	相賀4(II-8034)
14945	II-8035	相賀5	新宮市	相賀	相賀5(II-8035)
14946	II-8036	相賀6	新宮市	相賀	相賀6(II-8036)
14947	II-8037	相賀7	新宮市	相賀	相賀7(II-8037)
14948	II-8038	相賀8	新宮市	相賀	相賀8(II-8038)
14949	II-8039	相賀9	新宮市	相賀	相賀9(II-8039)
14950	II-8040	相賀10	新宮市	相賀	相賀10(II-8040)
14951	II-8041	相賀11	新宮市	相賀	相賀11(II-8041)

06-04-00 土砂災害警戒区域（急傾斜地の崩壊）

No	区域番号	区域名	市町村名	大字	区域名
14952	Ⅱ-8042	相賀12	新宮市	相賀	相賀12(Ⅱ-8042)
14953	Ⅱ-8043	相賀13	新宮市	相賀	相賀13(Ⅱ-8043)
14954	Ⅱ-8044	相賀14	新宮市	相賀	相賀14(Ⅱ-8044)
14955	Ⅱ-8045	相賀15	新宮市	相賀	相賀15(Ⅱ-8045)
14956	Ⅱ-8046	相賀16	新宮市	相賀	相賀16(Ⅱ-8046)
14957	Ⅱ-8047	相賀17	新宮市	相賀	相賀17(Ⅱ-8047)
14958	Ⅱ-8048	相賀18	新宮市	相賀	相賀18(Ⅱ-8048)
14959	Ⅱ-8049	相賀19	新宮市	相賀	相賀19(Ⅱ-8049)
14960	Ⅱ-8050	相賀20	新宮市	相賀	相賀20(Ⅱ-8050)
14961	Ⅱ-8051	南檜杖	新宮市	南檜杖	南檜杖(Ⅱ-8051)
14962	Ⅱ-8052	清水元2	新宮市	新宮	清水元2(Ⅱ-8052)
14963	Ⅱ-8054	新宮6	新宮市	新宮	新宮6(Ⅱ-8054)
14964	Ⅱ-8055	新宮7	新宮市	新宮	新宮7(Ⅱ-8055)
14965	Ⅱ-8056	新宮8	新宮市	新宮	新宮8(Ⅱ-8056)
14966	Ⅱ-8057	広角12	新宮市	新宮	広角12(Ⅱ-8057)
14967	Ⅱ-8058	広角13	新宮市	新宮	広角13(Ⅱ-8058)
14968	Ⅱ-8059	大峪1	新宮市	新宮	大峪1(Ⅱ-8059)
14969	Ⅱ-8060	大峪2	新宮市	新宮	大峪2(Ⅱ-8060)
14970	Ⅱ-8061	広角14	新宮市	新宮	広角14(Ⅱ-8061)
14971	Ⅱ-8062	東高森2	新宮市	三輪崎	東高森2(Ⅱ-8062)
14972	Ⅱ-8063	西高森3	新宮市	三輪崎	西高森3(Ⅱ-8063)
14973	Ⅱ-8064	西高森4	新宮市	三輪崎	西高森4(Ⅱ-8064)
14974	Ⅱ-8067	三輪崎8	新宮市	三輪崎	三輪崎8(Ⅱ-8067)
14975	Ⅱ-8068	三輪崎9	新宮市	三輪崎	三輪崎9(Ⅱ-8068)
14976	Ⅱ-8069	佐野7	新宮市	佐野	佐野7(Ⅱ-8069)
14977	Ⅱ-8070	三輪崎10	新宮市	三輪崎	三輪崎10(Ⅱ-8070)
14978	Ⅱ-8071	東山	新宮市	佐野	東山(Ⅱ-8071)
14979	Ⅱ-8072	木ノ川12	新宮市	木ノ川	木ノ川12(Ⅱ-8072)
14980	Ⅱ-8073	木ノ川16	新宮市	木ノ川	木ノ川16(Ⅱ-8073)
14981	Ⅱ-8074	木ノ川13	新宮市	木ノ川	木ノ川13(Ⅱ-8074)
14982	Ⅱ-8075	木ノ川17	新宮市	木ノ川	木ノ川17(Ⅱ-8075)
14983	Ⅱ-8076	佐野12	新宮市	佐野	佐野12(Ⅱ-8076)
14984	Ⅱ-8078	木ノ川18	新宮市	木ノ川	木ノ川18(Ⅱ-8078)
14985	Ⅱ-8079	横手	新宮市	木ノ川	横手(Ⅱ-8079)
14986	Ⅱ-8080	木ノ川15	新宮市	木ノ川	木ノ川15(Ⅱ-8080)
14987	Ⅱ-8081	佐野10	新宮市	佐野	佐野10(Ⅱ-8081)
14988	Ⅱ-8082	佐野11	新宮市	佐野	佐野11(Ⅱ-8082)
14989	Ⅱ-8324	玉置口	新宮市	熊野川町玉置口	玉置口(Ⅱ-8324)
14990	Ⅱ-8325	篠尾1	新宮市	熊野川町篠尾	篠尾1(Ⅱ-8325)
14991	Ⅱ-8326	篠尾上地2	新宮市	熊野川町篠尾	篠尾上地2(Ⅱ-8326)
14992	Ⅱ-8327	篠尾2	新宮市	熊野川町篠尾	篠尾2(Ⅱ-8327)
14993	Ⅱ-8328	篠尾3	新宮市	熊野川町篠尾	篠尾3(Ⅱ-8328)
14994	Ⅱ-8329	篠尾4	新宮市	熊野川町篠尾	篠尾4(Ⅱ-8329)
14995	Ⅱ-8330	露谷2	新宮市	熊野川町篠尾	露谷2(Ⅱ-8330)
14996	Ⅱ-8331	西敷屋(2)	新宮市	熊野川町西敷屋	西敷屋(2)(Ⅱ-8331)
14997	Ⅱ-8332	西敷屋(3)	新宮市	熊野川町西敷屋	西敷屋(3)(Ⅱ-8332)
14998	Ⅱ-8333	西敷屋(4)	新宮市	熊野川町西敷屋	西敷屋(4)(Ⅱ-8333)
14999	Ⅱ-8334	内ノ井(4)	新宮市	熊野川町西敷屋	内ノ井(4)(Ⅱ-8334)
15000	Ⅱ-8335	内ノ井(5)	新宮市	熊野川町西敷屋	内ノ井(5)(Ⅱ-8335)
15001	Ⅱ-8336	西敷屋(5)	新宮市	熊野川町西敷屋	西敷屋(5)(Ⅱ-8336)
15002	Ⅱ-8337	西敷屋(6)	新宮市	熊野川町西敷屋	西敷屋(6)(Ⅱ-8337)
15003	Ⅱ-8338	九重	新宮市	熊野川町九重	九重(Ⅱ-8338)
15004	Ⅱ-8339	浦地(3)	新宮市	熊野川町九重	浦地(3)(Ⅱ-8339)
15005	Ⅱ-8340	四滝3	新宮市	熊野川町四滝	四滝3(Ⅱ-8340)
15006	Ⅱ-8341	四滝4	新宮市	熊野川町四滝	四滝4(Ⅱ-8341)
15007	Ⅱ-8342	相須3	新宮市	熊野川町相須	相須3(Ⅱ-8342)
15008	Ⅱ-8343	柳原2	新宮市	熊野川町相須	柳原2(Ⅱ-8343)
15009	Ⅱ-8344	中居地2	新宮市	熊野川町宮井	中居地2(Ⅱ-8344)
15010	Ⅱ-8345	宮井4	新宮市	熊野川町宮井	宮井4(Ⅱ-8345)
15011	Ⅱ-8346	和田向	新宮市	熊野川町相須	和田向(Ⅱ-8346)
15012	Ⅱ-8347	音川3	新宮市	熊野川町宮井	音川3(Ⅱ-8347)
15013	Ⅱ-8348	音川4	新宮市	熊野川町宮井	音川4(Ⅱ-8348)
15014	Ⅱ-8349	志古5	新宮市	熊野川町日足	志古5(Ⅱ-8349)
15015	Ⅱ-8350	志古6	新宮市	熊野川町日足	志古6(Ⅱ-8350)
15016	Ⅱ-8351	志古7	新宮市	熊野川町日足	志古7(Ⅱ-8351)

06-04-00 土砂災害警戒区域（急傾斜地の崩壊）

No	区域番号	区域名	市町村名	大字	区域名
15017	Ⅱ-8352	志古8	新宮市	熊野川町日足	志古8(Ⅱ-8352)
15018	Ⅱ-8353	田長2	新宮市	熊野川町田長	田長2(Ⅱ-8353)
15019	Ⅱ-8354	日足8	新宮市	熊野川町日足	日足8(Ⅱ-8354)
15020	Ⅱ-8355	椋井2	新宮市	熊野川町椋井	椋井2(Ⅱ-8355)
15021	Ⅱ-8356	谷口3	新宮市	熊野川町椋井	谷口3(Ⅱ-8356)
15022	Ⅱ-8357	椋井3	新宮市	熊野川町椋井	椋井3(Ⅱ-8357)
15023	Ⅱ-8358	上長井	新宮市	熊野川町上長井	上長井(Ⅱ-8358)
15024	Ⅱ-8359	西4	新宮市	熊野川町西	西4(Ⅱ-8359)
15025	Ⅱ-8360	大山2	新宮市	熊野川町大山	大山2(Ⅱ-8360)
15026	Ⅱ-8361	大山3	新宮市	熊野川町大山	大山3(Ⅱ-8361)
15027	Ⅱ-8362	西5	新宮市	熊野川町西	西5(Ⅱ-8362)
15028	Ⅱ-8363	西6	新宮市	熊野川町西	西6(Ⅱ-8363)
15029	Ⅱ-8364	西7	新宮市	熊野川町西	西7(Ⅱ-8364)
15030	Ⅱ-8365	畝畑	新宮市	熊野川町畝畑	畝畑(Ⅱ-8365)
15031	Ⅱ-8366	鎌塚2	新宮市	熊野川町鎌塚	鎌塚2(Ⅱ-8366)
15032	Ⅱ-8367	滝本1	新宮市	熊野川町滝本	滝本1(Ⅱ-8367)
15033	Ⅱ-8368	滝本2	新宮市	熊野川町滝本	滝本2(Ⅱ-8368)
15034	Ⅱ-8369	滝本3	新宮市	熊野川町滝本	滝本3(Ⅱ-8369)
15035	Ⅱ-8428	三輪崎3	新宮市	三輪崎	三輪崎3(Ⅱ-8428)
15036	Ⅱ-8441	嶋津	新宮市	熊野川町嶋津	嶋津(Ⅱ-8441)
15037	Ⅱ-8442	篠尾上地	新宮市	熊野川町篠尾	篠尾上地(Ⅱ-8442)
15038	Ⅱ-8443	相須2	新宮市	熊野川町相須	相須2(Ⅱ-8443)
15039	Ⅱ-8444	柳原	新宮市	熊野川町相須	柳原(Ⅱ-8444)
15040	Ⅱ-8445	宮井大橋	新宮市	熊野川町宮井	宮井大橋(Ⅱ-8445)
15041	Ⅱ-8446	志古2	新宮市	熊野川町日足	志古2(Ⅱ-8446)
15042	Ⅱ-8447	志古3	新宮市	熊野川町日足	志古3(Ⅱ-8447)
15043	Ⅱ-8448	鎌塚	新宮市	熊野川町鎌塚	鎌塚(Ⅱ-8448)
15044	Ⅱ-80026	九重(101)	新宮市	熊野川町九重	九重(101)(Ⅱ-80026)
15045	Ⅱ-80027	九重(102)	新宮市	熊野川町九重	九重(102)(Ⅱ-80027)
15046	Ⅱ-80028	九重(103)	新宮市	熊野川町九重	九重(103)(Ⅱ-80028)
15047	Ⅱ-80029	九重(104)	新宮市	熊野川町九重	九重(104)(Ⅱ-80029)
15048	Ⅱ-80030	西敷屋(101)	新宮市	熊野川町西敷屋	西敷屋(101)(Ⅱ-80030)
15049	Ⅱ-80031	西敷屋(102)	新宮市	熊野川町西敷屋	西敷屋(102)(Ⅱ-80031)
15050	Ⅱ-80032	西敷屋(103)	新宮市	熊野川町西敷屋	西敷屋(103)(Ⅱ-80032)
15051	Ⅱ-80033	西敷屋(104)	新宮市	熊野川町西敷屋	西敷屋(104)(Ⅱ-80033)
15052	Ⅱ-80034	西敷屋(105)	新宮市	熊野川町西敷屋	西敷屋(105)(Ⅱ-80034)
15053	Ⅱ-80035	西敷屋(106)	新宮市	熊野川町西敷屋	西敷屋(106)(Ⅱ-80035)
15054	Ⅱ-80036	西敷屋(107)	新宮市	熊野川町西敷屋	西敷屋(107)(Ⅱ-80036)
15055	Ⅱ-80039	三輪崎11	新宮市	三輪崎	三輪崎11(Ⅱ-80039)
15056	Ⅱ-80040	三輪崎12	新宮市	三輪崎	三輪崎12(Ⅱ-80040)
15057	Ⅱ-80041	三輪崎13	新宮市	三輪崎	三輪崎13(Ⅱ-80041)
15058	Ⅱ-80042	三輪崎14	新宮市	三輪崎	三輪崎14(Ⅱ-80042)
15059	Ⅱ-80043	三輪崎15	新宮市	三輪崎	三輪崎15(Ⅱ-80043)
15060	Ⅱ-80044	木ノ川19	新宮市	木ノ川	木ノ川19(Ⅱ-80044)
15061	Ⅱ-80045	木ノ川20	新宮市	木ノ川	木ノ川20(Ⅱ-80045)
15062	Ⅱ-80046	木ノ川21	新宮市	木ノ川	木ノ川21(Ⅱ-80046)
15063	Ⅱ-80047	木ノ川22	新宮市	木ノ川	木ノ川22(Ⅱ-80047)
15064	Ⅱ-80048	木ノ川23	新宮市	木ノ川	木ノ川23(Ⅱ-80048)
15065	Ⅱ-80049	木ノ川24	新宮市	木ノ川	木ノ川24(Ⅱ-80049)
15066	Ⅱ-80050	木ノ川25	新宮市	木ノ川	木ノ川25(Ⅱ-80050)
15067	Ⅱ-80051	木ノ川26	新宮市	木ノ川	木ノ川26(Ⅱ-80051)
15068	Ⅱ-80052	木ノ川27	新宮市	木ノ川	木ノ川27(Ⅱ-80052)
15069	Ⅱ-80060	佐野(101)	新宮市	木ノ川, 佐野	佐野(101)(Ⅱ-80060)
15070	Ⅱ-80061	佐野(102)	新宮市	佐野	佐野(102)(Ⅱ-80061)
15071	Ⅱ-80062	佐野(103)	新宮市	三輪崎, 佐野	佐野(103)(Ⅱ-80062)
15072	Ⅱ-80063	佐野(104)	新宮市	佐野	佐野(104)(Ⅱ-80063)
15073	Ⅱ-80064	佐野(105)	新宮市	佐野	佐野(105)(Ⅱ-80064)
15074	Ⅱ-80065	佐野(106)	新宮市	佐野	佐野(106)(Ⅱ-80065)
15075	Ⅱ-80066	佐野(107)	新宮市	佐野	佐野(107)(Ⅱ-80066)
15076	Ⅱ-80067	鎌塚(101)	新宮市	熊野川町鎌塚	鎌塚(101)(Ⅱ-80067)
15077	Ⅱ-80068	鎌塚(102)	新宮市	熊野川町鎌塚	鎌塚(102)(Ⅱ-80068)
15078	Ⅱ-80069	鎌塚(103)	新宮市	熊野川町鎌塚	鎌塚(103)(Ⅱ-80069)
15079	Ⅱ-80070	鎌塚(104)	新宮市	熊野川町鎌塚	鎌塚(104)(Ⅱ-80070)
15080	Ⅱ-80079	篠尾(101)	新宮市	熊野川町篠尾	篠尾(101)(Ⅱ-80079)
15081	Ⅱ-80080	篠尾(102)	新宮市	熊野川町篠尾	篠尾(102)(Ⅱ-80080)

06-04-00 土砂災害警戒区域（急傾斜地の崩壊）

No	区域番号	区域名	市町村名	大字	区域名
15082	Ⅱ-80081	篠尾(103)	新宮市	熊野川町篠尾	篠尾(103)(Ⅱ-80081)
15083	Ⅱ-80082	篠尾(104)	新宮市	熊野川町篠尾	篠尾(104)(Ⅱ-80082)
15084	Ⅱ-80083	滝本(101)	新宮市	熊野川町滝本	滝本(101)(Ⅱ-80083)
15085	Ⅱ-80084	滝本(102)	新宮市	熊野川町滝本	滝本(102)(Ⅱ-80084)
15086	Ⅱ-80085	滝本(103)	新宮市	熊野川町滝本	滝本(103)(Ⅱ-80085)
15087	Ⅱ-80086	上長井(103)	新宮市	熊野川町上長井	上長井(103)(Ⅱ-80086)
15088	Ⅱ-80087	大山(103)	新宮市	熊野川町大山	大山(103)(Ⅱ-80087)
15089	Ⅱ-80088	大山(104)	新宮市	熊野川町大山	大山(104)(Ⅱ-80088)
15090	Ⅱ-80089	大山(105)	新宮市	熊野川町大山	大山(105)(Ⅱ-80089)
15091	Ⅱ-80090	大山(106)	新宮市	熊野川町大山	大山(106)(Ⅱ-80090)
15092	Ⅱ-80091	大山(107)	新宮市	熊野川町大山	大山(107)(Ⅱ-80091)
15093	Ⅱ-80108	玉置口(101)	新宮市	熊野川町玉置口	玉置口(101)(Ⅱ-80108)
15094	Ⅱ-80109	相須(101)	新宮市	熊野川町相須	相須(101)(Ⅱ-80109)
15095	Ⅱ-80110	相須(102)	新宮市	熊野川町相須	相須(102)(Ⅱ-80110)
15096	Ⅱ-80130	四滝(101)	新宮市	熊野川町四滝	四滝(101)(Ⅱ-80130)
15097	Ⅱ-80131	四滝(102)	新宮市	熊野川町四滝	四滝(102)(Ⅱ-80131)
15098	Ⅱ-80132	四滝(103)	新宮市	熊野川町四滝	四滝(103)(Ⅱ-80132)
15099	Ⅱ-80133	西(101)	新宮市	熊野川町西	西(101)(Ⅱ-80133)
15100	Ⅱ-80134	西(102)	新宮市	熊野川町西	西(102)(Ⅱ-80134)
15101	Ⅱ-80135	西(104)	新宮市	熊野川町西	西(104)(Ⅱ-80135)
15102	Ⅱ-80136	西(105)	新宮市	熊野川町西	西(105)(Ⅱ-80136)
15103	Ⅱ-80137	西(106)	新宮市	熊野川町西	西(106)(Ⅱ-80137)
15104	Ⅱ-80138	東(101)	新宮市	熊野川町東	東(101)(Ⅱ-80138)
15105	Ⅱ-80139	東(102)	新宮市	熊野川町東	東(102)(Ⅱ-80139)
15106	Ⅱ-80140	東(103)	新宮市	熊野川町東	東(103)(Ⅱ-80140)
15107	Ⅱ-80141	東(104)	新宮市	熊野川町東	東(104)(Ⅱ-80141)
15108	Ⅱ-80142	東(105)	新宮市	熊野川町東	東(105)(Ⅱ-80142)
15109	Ⅱ-80143	東(106)	新宮市	熊野川町東	東(106)(Ⅱ-80143)
15110	Ⅱ-80144	東(107)	新宮市	熊野川町東	東(107)(Ⅱ-80144)
15111	Ⅱ-80145	東(108)	新宮市	熊野川町東	東(108)(Ⅱ-80145)
15112	Ⅱ-80146	日足(101)	新宮市	熊野川町日足	日足(101)(Ⅱ-80146)
15113	Ⅱ-80147	日足(103)	新宮市	熊野川町日足	日足(103)(Ⅱ-80147)
15114	Ⅱ-80148	日足(104)	新宮市	熊野川町日足	日足(104)(Ⅱ-80148)
15115	Ⅱ-80149	日足(106)	新宮市	熊野川町日足	日足(106)(Ⅱ-80149)
15116	Ⅱ-80150	日足(112)	新宮市	熊野川町日足	日足(112)(Ⅱ-80150)
15117	Ⅱ-80151	新宮(102)	新宮市	新宮	新宮(102)(Ⅱ-80151)
15118	Ⅲ-4501	高田2	新宮市	高田	高田2(Ⅲ-4501)
15119	Ⅲ-4502	鴻田3	新宮市	新宮	鴻田3(Ⅲ-4502)
15120	Ⅲ-4503	南谷7	新宮市	新宮	南谷7(Ⅲ-4503)
15121	Ⅲ-4504	新宮9	新宮市	新宮	新宮9(Ⅲ-4504)
15122	Ⅲ-4505	大峪4	新宮市	新宮	大峪4(Ⅲ-4505)
15123	Ⅲ-4506	西高森1	新宮市	三輪崎	西高森1(Ⅲ-4506)
15124	Ⅲ-4507	源ヶ林	新宮市	三輪崎	源ヶ林(Ⅲ-4507)
15125	Ⅲ-4510	比奈	新宮市	三輪崎	比奈(Ⅲ-4510)
15126	Ⅲ-4512	八反田	新宮市	木ノ川、佐野	八反田(Ⅲ-4512)
15127	Ⅲ-4513	佐野13	新宮市	佐野	佐野13(Ⅲ-4513)
15128	Ⅲ-4514	佐野14	新宮市	佐野	佐野14(Ⅲ-4514)
15129	Ⅲ-4515	佐野15	新宮市	佐野	佐野15(Ⅲ-4515)
15130	Ⅲ-4606	上地1	新宮市	熊野川町玉置口	上地1(Ⅲ-4606)
15131	Ⅲ-4607	上地(2)	新宮市	熊野川町西敷屋	上地(2)(Ⅲ-4607)
15132	Ⅲ-4608	浦地(4)	新宮市	熊野川町九重	浦地(4)(Ⅲ-4608)
15133	Ⅲ-4610	蛇ノ谷	新宮市	熊野川町宮井	蛇ノ谷(Ⅲ-4610)
15134	Ⅲ-4611	鎌塚3	新宮市	熊野川町鎌塚	鎌塚3(Ⅲ-4611)
15135	Ⅲ-8077	木ノ川2	新宮市	蜂伏	木ノ川2(Ⅲ-8077)
15136	I-1877	籠	那智勝浦町	田垣内	籠(I-1877)
15137	I-1879	和田久保	那智勝浦町	大野	和田久保(I-1879)
15138	I-1880	村辻	那智勝浦町	大野	村辻(I-1880)
15139	I-1882	口色川	那智勝浦町	口色川	口色川(I-1882)
15140	I-1884	奥久保	那智勝浦町	小阪	奥久保(I-1884)
15141	I-1885	中田	那智勝浦町	南平野	中田(I-1885)
15142	I-1886	二の瀬	那智勝浦町	市野々	二の瀬(I-1886)
15143	I-1887	井関	那智勝浦町	井関	井関(I-1887)
15144	I-1888	山際地1	那智勝浦町	井関	山際地1(I-1888)
15145	I-1889	牧野々1	那智勝浦町	井関	牧野々1(I-1889)
15146	I-1890	口川原丸	那智勝浦町	川関	口川原丸(I-1890)

06-04-00 土砂災害警戒区域（急傾斜地の崩壊）

No	区域番号	区域名	市町村名	大字	区域名
15147	I-1891	赤倉	那智勝浦町	川関	赤倉(I-1891)
15148	I-1892	山際地2	那智勝浦町	川関	山際地2(I-1892)
15149	I-1893	浜の宮	那智勝浦町	浜ノ宮	浜の宮(I-1893)
15150	I-1894	池ノ田	那智勝浦町	浜ノ宮	池ノ田(I-1894)
15151	I-1896	寺前	那智勝浦町	高津気	寺前(I-1896)
15152	I-1899	殿和田	那智勝浦町	宇久井	殿和田(I-1899)
15153	I-1900	中芝	那智勝浦町	宇久井	中芝(I-1900)
15154	I-1901	宮ノ本	那智勝浦町	狗子ノ川	宮ノ本(I-1901)
15155	I-1902	峰1	那智勝浦町	狗子ノ川	峰1(I-1902)
15156	I-1903	峰2	那智勝浦町	狗子ノ川	峰2(I-1903)
15157	I-1904	滝の本	那智勝浦町	天満	滝の本(I-1904)
15158	I-1905	天満	那智勝浦町	天満	天満(I-1905)
15159	I-1906	向芝	那智勝浦町	湯川	向芝(I-1906)
15160	I-1908	竹向	那智勝浦町	二河	竹向(I-1908)
15161	I-1909	橋ノ前	那智勝浦町	二河	橋ノ前(I-1909)
15162	I-1910	二河	那智勝浦町	二河	二河(I-1910)
15163	I-1911	小匠・小匠(1)	那智勝浦町	小匠	小匠・小匠(1)(I-1911)
15164	I-1912	倉ノ元・小匠(1)	那智勝浦町	小匠	倉ノ元・小匠(1)(I-1912)
15165	I-1913	小匠(1)	那智勝浦町	小匠	小匠(1)(I-1913)
15166	I-1915	長井(3)	那智勝浦町	長井	長井(3)(I-1915)
15167	I-1916	長井(2)	那智勝浦町	長井	長井(2)(I-1916)
15168	I-1917	長井	那智勝浦町	長井・高遠井	長井(I-1917)
15169	I-1918	楠橋1	那智勝浦町	中ノ川	楠橋1(I-1918)
15170	I-1919	中ノ川	那智勝浦町	中ノ川	中ノ川(I-1919)
15171	I-1920	南大居	那智勝浦町	南大居	南大居(I-1920)
15172	I-1921	内ラ地・内ラ地2	那智勝浦町	南大居	内ラ地・内ラ地2(I-1921)
15173	I-1922	井鹿	那智勝浦町	井鹿	井鹿(I-1922)
15174	I-1923	又タノ前	那智勝浦町	井鹿	又タノ前(I-1923)
15175	I-1924	岡崎	那智勝浦町	南大居	岡崎(I-1924)
15176	I-1925	寺地前	那智勝浦町	南大居	寺地前(I-1925)
15177	I-1926	田ノ谷	那智勝浦町	南大居	田ノ谷(I-1926)
15178	I-1927	中里	那智勝浦町	中里	中里(I-1927)
15179	I-1928	太田	那智勝浦町	中里	太田(I-1928)
15180	I-1929	中里	那智勝浦町	中里	中里(I-1929)
15181	I-1930	庄	那智勝浦町	庄	庄(I-1930)
15182	I-1931	南地	那智勝浦町	庄	南地(I-1931)
15183	I-1932	東山	那智勝浦町	庄	東山(I-1932)
15184	I-1933	下和田	那智勝浦町	下和田	下和田(I-1933)
15185	I-1934	向地	那智勝浦町	下和田	向地(I-1934)
15186	I-1935	市屋・市屋	那智勝浦町	市屋	市屋・市屋(I-1935)
15187	I-1936	東地	那智勝浦町	市屋	東地(I-1936)
15188	I-1937	柿ノ内	那智勝浦町	市屋	柿ノ内(I-1937)
15189	I-1938	駿田	那智勝浦町	八尺鏡野	駿田(I-1938)
15190	I-1939	八尺鏡野	那智勝浦町	八尺鏡野	八尺鏡野(I-1939)
15191	I-1940	池尻	那智勝浦町	八尺鏡野	池尻(I-1940)
15192	I-1941	和泉地	那智勝浦町	粉白	和泉地(I-1941)
15193	I-1942	粉白・粉白	那智勝浦町	粉白	粉白・粉白(I-1942)
15194	I-1943	下里	那智勝浦町	下里	下里(I-1943)
15195	I-1944	磯辺	那智勝浦町	下里	磯辺(I-1944)
15196	I-1945	浦神(6)	那智勝浦町	浦神	浦神(6)(I-1945)
15197	I-1947	奥の谷	那智勝浦町	浦神	奥の谷(I-1947)
15198	I-1948	浦神(2)	那智勝浦町	浦神	浦神(2)(I-1948)
15199	I-1949	浦神・浦神(3)・浦神	那智勝浦町	浦神	浦神・浦神(3)・浦神(I-1949)
15200	I-1950	浦神(5)	那智勝浦町	浦神	浦神(5)(I-1950)
15201	I-1951	小阪	那智勝浦町	勝浦	小阪(I-1951)
15202	I-1952	小坂山	那智勝浦町	勝浦	小坂山(I-1952)
15203	I-1954	鏡山	那智勝浦町	勝浦	鏡山(I-1954)
15204	I-1955	城山	那智勝浦町	勝浦	城山(I-1955)
15205	I-1956	大勝浦・鏡山	那智勝浦町	勝浦	大勝浦・鏡山(I-1956)
15206	I-1957	椎の浦・椎ノ浦・大勝浦	那智勝浦町	勝浦	椎の浦・椎ノ浦・大勝浦(I-1957)
15207	I-1958	脇の谷・脇の谷(2)・椎の浦・椎ノ浦	那智勝浦町	勝浦	脇の谷・脇の谷(2)・椎の浦・椎ノ浦(I-1958)
15208	I-1959	神明	那智勝浦町	勝浦	神明(I-1959)
15209	I-1960	桜谷	那智勝浦町	勝浦	桜谷(I-1960)
15210	I-1961	薬師谷	那智勝浦町	天満	薬師谷(I-1961)
15211	I-1962	楠橋	那智勝浦町	中ノ川	楠橋(I-1962)

06-04-00 土砂災害警戒区域（急傾斜地の崩壊）

No	区域番号	区域名	市町村名	大字	区域名
15212	I-1963	杵木	那智勝浦町	川関	杵木(I-1963)
15213	I-2189	兼師	那智勝浦町	天満	兼師(I-2189)
15214	I-2191	大碓	那智勝浦町	天満	大碓(I-2191)
15215	I-2192	甫子浦	那智勝浦町	湯川	甫子浦(I-2192)
15216	I-2390	上地	那智勝浦町	小阪	上地(I-2390)
15217	I-2391	高原	那智勝浦町	井関	高原(I-2391)
15218	I-2392	勝山・浜の宮	那智勝浦町	浜ノ宮	勝山・浜の宮(I-2392)
15219	I-2394	久保リ・井鹿	那智勝浦町	井鹿	久保リ・井鹿(I-2394)
15220	I-2398	的場	那智勝浦町	南大居	的場(I-2398)
15221	I-2399	田ノ坂	那智勝浦町	浦神	田ノ坂(I-2399)
15222	I-2400	唐立	那智勝浦町	浦神	唐立(I-2400)
15223	I-4638	西山1	那智勝浦町	井関	西山1(I-4638)
15224	I-4639	西山2	那智勝浦町	井関	西山2(I-4639)
15225	I-4640	市野々1	那智勝浦町	市野々	市野々1(I-4640)
15226	I-4641	二の瀬2	那智勝浦町	市野々	二の瀬2(I-4641)
15227	I-4642	市野々2	那智勝浦町	市野々	市野々2(I-4642)
15228	I-4643	市野々3	那智勝浦町	市野々	市野々3(I-4643)
15229	I-4644	牧野々2	那智勝浦町	井関	牧野々2(I-4644)
15230	I-4645	宇久井1	那智勝浦町	宇久井	宇久井1(I-4645)
15231	I-4646	宇久井2	那智勝浦町	宇久井	宇久井2(I-4646)
15232	I-4647	宇久井3	那智勝浦町	宇久井	宇久井3(I-4647)
15233	I-4648	宇久井4	那智勝浦町	宇久井	宇久井4(I-4648)
15234	I-4649	宇久井5	那智勝浦町	宇久井	宇久井5(I-4649)
15235	I-4650	狗子ノ川4	那智勝浦町	狗子ノ川	狗子ノ川4(I-4650)
15236	I-4651	狗子ノ川5	那智勝浦町	狗子ノ川	狗子ノ川5(I-4651)
15237	I-4652	狗子ノ川6	那智勝浦町	狗子ノ川	狗子ノ川6(I-4652)
15238	I-4653	浜ノ宮1	那智勝浦町	浜ノ宮	浜ノ宮1(I-4653)
15239	I-4654	浜ノ宮2	那智勝浦町	浜ノ宮	浜ノ宮2(I-4654)
15240	I-4655	浜ノ宮3	那智勝浦町	浜ノ宮	浜ノ宮3(I-4655)
15241	I-4656	浜ノ宮4	那智勝浦町	浜ノ宮	浜ノ宮4(I-4656)
15242	I-4657	浜ノ宮赤色1	那智勝浦町	浜ノ宮	浜ノ宮赤色1(I-4657)
15243	I-4658	那智の郷1	那智勝浦町	川関	那智の郷1(I-4658)
15244	I-4659	那智の郷2	那智勝浦町	川関	那智の郷2(I-4659)
15245	I-4660	那智の郷3	那智勝浦町	川関	那智の郷3(I-4660)
15246	I-4661	天満2	那智勝浦町	天満	天満2(I-4661)
15247	I-4662	天満3	那智勝浦町	天満	天満3(I-4662)
15248	I-4663	朝日	那智勝浦町	朝日	朝日(I-4663)
15249	I-4664	天満4	那智勝浦町	天満	天満4(I-4664)
15250	I-4665	天満5	那智勝浦町	天満	天満5(I-4665)
15251	I-4666	天満6	那智勝浦町	天満	天満6(I-4666)
15252	I-4667	天満7	那智勝浦町	天満	天満7(I-4667)
15253	I-4668	天満8	那智勝浦町	天満	天満8(I-4668)
15254	I-4669	勝浦1	那智勝浦町	勝浦	勝浦1(I-4669)
15255	I-4670	勝浦2	那智勝浦町	勝浦	勝浦2(I-4670)
15256	I-4671	越乃湯	那智勝浦町	湯川	越乃湯(I-4671)
15257	I-4672	湯川越瀬1	那智勝浦町	湯川	湯川越瀬1(I-4672)
15258	I-4673	中ノ島	那智勝浦町	勝浦	中ノ島(I-4673)
15259	I-4674	湯川福井	那智勝浦町	湯川	湯川福井(I-4674)
15260	I-4675	湯川1	那智勝浦町	湯川	湯川1(I-4675)
15261	I-4676	湯川2	那智勝浦町	湯川	湯川2(I-4676)
15262	I-4677	倍地1	那智勝浦町	湯川	倍地1(I-4677)
15263	I-4678	湯川温泉	那智勝浦町	湯川	湯川温泉(I-4678)
15264	I-4679	二河3	那智勝浦町	二河	二河3(I-4679)
15265	I-4680	二河4	那智勝浦町	二河	二河4(I-4680)
15266	I-4681	二河5	那智勝浦町	二河	二河5(I-4681)
15267	I-4682	二河6	那智勝浦町	二河	二河6(I-4682)
15268	I-4683	グリーンピア1	那智勝浦町	市屋	グリーンピア1(I-4683)
15269	I-4684	グリーンピア2	那智勝浦町	市屋	グリーンピア2(I-4684)
15270	I-4685	グリーンピア3	那智勝浦町	市屋	グリーンピア3(I-4685)
15271	I-4686	小匠2	那智勝浦町	小匠	小匠2(I-4686)
15272	I-4687	長井4・長井・長井(2)	那智勝浦町	長井	長井4・長井・長井(2)(I-4687)
15273	I-4688	楠橋2・楠橋	那智勝浦町	中ノ川	楠橋2・楠橋(I-4688)
15274	I-4689	南大居2・南大居	那智勝浦町	南大居	南大居2・南大居(I-4689)
15275	I-4690	南大居3	那智勝浦町	南大居	南大居3(I-4690)
15276	I-4691	寺地前2・寺地前	那智勝浦町	南大居	寺地前2・寺地前(I-4691)

06-04-00 土砂災害警戒区域（急傾斜地の崩壊）

No	区域番号	区域名	市町村名	大字	区域名
15277	I-4692	南大居4	那智勝浦町	南大居	南大居4(I-4692)
15278	I-4693	南大居5	那智勝浦町	南大居	南大居5(I-4693)
15279	I-4694	中里3	那智勝浦町	中里	中里3(I-4694)
15280	I-4695	東山2	那智勝浦町	下和田	東山2(I-4695)
15281	I-4696	八尺鏡野3	那智勝浦町	八尺鏡野	八尺鏡野3(I-4696)
15282	I-4697	八尺鏡野2	那智勝浦町	八尺鏡野	八尺鏡野2(I-4697)
15283	I-4698	森浦1	那智勝浦町	市屋	森浦1(I-4698)
15284	I-4699	馬瀬1	那智勝浦町	市屋	馬瀬1(I-4699)
15285	I-4700	下里2	那智勝浦町	下里	下里2(I-4700)
15286	I-4701	下里3	那智勝浦町	下里	下里3(I-4701)
15287	I-4702	下里4	那智勝浦町	下里	下里4(I-4702)
15288	I-4703	粉白3・粉白	那智勝浦町	粉白	粉白3・粉白(I-4703)
15289	I-4704	粉白4	那智勝浦町	粉白	粉白4(I-4704)
15290	I-4705	岩屋崎1	那智勝浦町	浦神	岩屋崎1(I-4705)
15291	I-4706	浦神西2	那智勝浦町	浦神	浦神西2(I-4706)
15292	I-4707	浦神西3	那智勝浦町	浦神	浦神西3(I-4707)
15293	I-4708	浦神西1	那智勝浦町	浦神	浦神西1(I-4708)
15294	I-80005	宇久井(101)	那智勝浦町	宇久井	宇久井(101)(I-80005)
15295	I-80006	宇久井(102)	那智勝浦町	宇久井	宇久井(102)(I-80006)
15296	I-80007	宇久井(103)	那智勝浦町	宇久井	宇久井(103)(I-80007)
15297	I-80008	橋ノ川(101)	那智勝浦町	橋ノ川	橋ノ川(101)(I-80008)
15298	I-80009	市屋(101)	那智勝浦町	市屋	市屋(101)(I-80009)
15299	I-80010	市屋(102)	那智勝浦町	市屋	市屋(102)(I-80010)
15300	I-80011	市屋(103)	那智勝浦町	市屋	市屋(103)(I-80011)
15301	I-80012	市屋(104)	那智勝浦町	市屋	市屋(104)(I-80012)
15302	I-80013	那智山(104)	那智勝浦町	那智山	那智山(104)(I-80013)
15303	I-80014	那智山(105)	那智勝浦町	那智山	那智山(105)(I-80014)
15304	I-80015	那智山(106)	那智勝浦町	那智山	那智山(106)(I-80015)
15305	I-80016	那智山(107)	那智勝浦町	那智山	那智山(107)(I-80016)
15306	I-80027	高津気(101)	那智勝浦町	高津気	高津気(101)(I-80027)
15307	I-80028	田垣内(101)	那智勝浦町	田垣内	田垣内(101)(I-80028)
15308	II-4636	口色川2	那智勝浦町	口色川	口色川2(II-4636)
15309	II-4637	口色川3	那智勝浦町	口色川	口色川3(II-4637)
15310	II-8083	檜原1	那智勝浦町	檜原	檜原1(II-8083)
15311	II-8084	檜原2	那智勝浦町	檜原	檜原2(II-8084)
15312	II-8085	檜原3	那智勝浦町	檜原	檜原3(II-8085)
15313	II-8086	檜原4	那智勝浦町	檜原	檜原4(II-8086)
15314	II-8087	坂足1	那智勝浦町	坂足	坂足1(II-8087)
15315	II-8088	坂足2	那智勝浦町	坂足	坂足2(II-8088)
15316	II-8089	坂足3	那智勝浦町	坂足	坂足3(II-8089)
15317	II-8090	坂足4	那智勝浦町	坂足	坂足4(II-8090)
15318	II-8091	直柱	那智勝浦町	直柱	直柱(II-8091)
15319	II-8092	田垣内2	那智勝浦町	田垣内	田垣内2(II-8092)
15320	II-8093	田垣内3	那智勝浦町	田垣内	田垣内3(II-8093)
15321	II-8094	田垣内4	那智勝浦町	田垣内	田垣内4(II-8094)
15322	II-8095	田垣内5	那智勝浦町	田垣内	田垣内5(II-8095)
15323	II-8096	田垣内1	那智勝浦町	田垣内	田垣内1(II-8096)
15324	II-8097	口色川4	那智勝浦町	口色川	口色川4(II-8097)
15325	II-8098	口色川5	那智勝浦町	口色川	口色川5(II-8098)
15326	II-8099	大野2	那智勝浦町	大野	大野2(II-8099)
15327	II-8100	大野3	那智勝浦町	大野	大野3(II-8100)
15328	II-8101	大野4	那智勝浦町	大野	大野4(II-8101)
15329	II-8102	大野5	那智勝浦町	大野	大野5(II-8102)
15330	II-8103	大野6	那智勝浦町	大野	大野6(II-8103)
15331	II-8104	口色川6	那智勝浦町	口色川	口色川6(II-8104)
15332	II-8105	口色川7	那智勝浦町	口色川	口色川7(II-8105)
15333	II-8106	口色川8	那智勝浦町	口色川	口色川8(II-8106)
15334	II-8107	口色川9	那智勝浦町	口色川	口色川9(II-8107)
15335	II-8108	笠松1	那智勝浦町	口色川	笠松1(II-8108)
15336	II-8109	口色川10	那智勝浦町	口色川	口色川10(II-8109)
15337	II-8110	口色川11	那智勝浦町	口色川	口色川11(II-8110)
15338	II-8111	口色川12	那智勝浦町	口色川	口色川12(II-8111)
15339	II-8112	口色川13	那智勝浦町	口色川	口色川13(II-8112)
15340	II-8113	口色川14	那智勝浦町	口色川	口色川14(II-8113)
15341	II-8114	口色川15	那智勝浦町	口色川	口色川15(II-8114)

06-04-00 土砂災害警戒区域（急傾斜地の崩壊）

No	区域番号	区域名	市町村名	大字	区域名
15342	Ⅱ-8115	口色川16	那智勝浦町	口色川	口色川16(Ⅱ-8115)
15343	Ⅱ-8116	口色川17	那智勝浦町	口色川	口色川17(Ⅱ-8116)
15344	Ⅱ-8117	口色川18	那智勝浦町	口色川	口色川18(Ⅱ-8117)
15345	Ⅱ-8119	口色川20	那智勝浦町	口色川	口色川20(Ⅱ-8119)
15346	Ⅱ-8120	笠松2	那智勝浦町	口色川	笠松2(Ⅱ-8120)
15347	Ⅱ-8121	口色川21	那智勝浦町	口色川	口色川21(Ⅱ-8121)
15348	Ⅱ-8122	口色川22	那智勝浦町	口色川	口色川22(Ⅱ-8122)
15349	Ⅱ-8123	円満寺1	那智勝浦町	大野	円満寺1(Ⅱ-8123)
15350	Ⅱ-8124	円満寺2	那智勝浦町	大野	円満寺2(Ⅱ-8124)
15351	Ⅱ-8125	熊瀬川2	那智勝浦町	熊瀬川	熊瀬川2(Ⅱ-8125)
15352	Ⅱ-8126	串ノ谷1	那智勝浦町	熊瀬川	串ノ谷1(Ⅱ-8126)
15353	Ⅱ-8127	串ノ谷2	那智勝浦町	熊瀬川	串ノ谷2(Ⅱ-8127)
15354	Ⅱ-8128	上地2	那智勝浦町	小阪	上地2(Ⅱ-8128)
15355	Ⅱ-8130	小阪3	那智勝浦町	小阪	小阪3(Ⅱ-8130)
15356	Ⅱ-8131	小阪4	那智勝浦町	小阪	小阪4(Ⅱ-8131)
15357	Ⅱ-8132	小阪5	那智勝浦町	小阪	小阪5(Ⅱ-8132)
15358	Ⅱ-8134	小阪7	那智勝浦町	小阪	小阪7(Ⅱ-8134)
15359	Ⅱ-8135	小阪8	那智勝浦町	小阪	小阪8(Ⅱ-8135)
15360	Ⅱ-8136	小阪1	那智勝浦町	小阪	小阪1(Ⅱ-8136)
15361	Ⅱ-8137	大栗須1	那智勝浦町	南平野	大栗須1(Ⅱ-8137)
15362	Ⅱ-8138	大栗須2	那智勝浦町	南平野	大栗須2(Ⅱ-8138)
15363	Ⅱ-8139	地下	那智勝浦町	南平野	地下(Ⅱ-8139)
15364	Ⅱ-8140	大原	那智勝浦町	南平野	大原(Ⅱ-8140)
15365	Ⅱ-8142	井関2	那智勝浦町	井関	井関2(Ⅱ-8142)
15366	Ⅱ-8143	井関3	那智勝浦町	井関	井関3(Ⅱ-8143)
15367	Ⅱ-8144	井関4	那智勝浦町	井関	井関4(Ⅱ-8144)
15368	Ⅱ-8145	井関5	那智勝浦町	井関	井関5(Ⅱ-8145)
15369	Ⅱ-8146	那智山	那智勝浦町	那智山	那智山(Ⅱ-8146)
15370	Ⅱ-8147	市野々4	那智勝浦町	那智山	市野々4(Ⅱ-8147)
15371	Ⅱ-8148	麓1	那智勝浦町	市野々	麓1(Ⅱ-8148)
15372	Ⅱ-8149	麓2	那智勝浦町	市野々	麓2(Ⅱ-8149)
15373	Ⅱ-8150	二の瀬3	那智勝浦町	市野々	二の瀬3(Ⅱ-8150)
15374	Ⅱ-8151	市野々5	那智勝浦町	市野々	市野々5(Ⅱ-8151)
15375	Ⅱ-8152	川関1	那智勝浦町	川関	川関1(Ⅱ-8152)
15376	Ⅱ-8153	高津気3	那智勝浦町	高津気	高津気3(Ⅱ-8153)
15377	Ⅱ-8154	高津気4	那智勝浦町	高津気	高津気4(Ⅱ-8154)
15378	Ⅱ-8155	高津気5	那智勝浦町	高津気	高津気5(Ⅱ-8155)
15379	Ⅱ-8156	高津気6	那智勝浦町	高津気	高津気6(Ⅱ-8156)
15380	Ⅱ-8157	高津気7	那智勝浦町	高津気	高津気7(Ⅱ-8157)
15381	Ⅱ-8158	宇久井9	那智勝浦町	宇久井	宇久井9(Ⅱ-8158)
15382	Ⅱ-8159	宇久井10	那智勝浦町	宇久井	宇久井10(Ⅱ-8159)
15383	Ⅱ-8160	宇久井11	那智勝浦町	宇久井	宇久井11(Ⅱ-8160)
15384	Ⅱ-8161	宇久井12	那智勝浦町	宇久井	宇久井12(Ⅱ-8161)
15385	Ⅱ-8164	宇久井15	那智勝浦町	宇久井	宇久井15(Ⅱ-8164)
15386	Ⅱ-8165	宇久井16	那智勝浦町	宇久井	宇久井16(Ⅱ-8165)
15387	Ⅱ-8166	宇久井17	那智勝浦町	宇久井	宇久井17(Ⅱ-8166)
15388	Ⅱ-8167	狗子ノ川7	那智勝浦町	狗子ノ川	狗子ノ川7(Ⅱ-8167)
15389	Ⅱ-8168	宇久井19	那智勝浦町	宇久井	宇久井19(Ⅱ-8168)
15390	Ⅱ-8169	宇久井20	那智勝浦町	宇久井	宇久井20(Ⅱ-8169)
15391	Ⅱ-8170	狗子ノ川11	那智勝浦町	狗子ノ川	狗子ノ川11(Ⅱ-8170)
15392	Ⅱ-8171	狗子ノ川12	那智勝浦町	狗子ノ川	狗子ノ川12(Ⅱ-8171)
15393	Ⅱ-8172	浜ノ宮5	那智勝浦町	浜ノ宮	浜ノ宮5(Ⅱ-8172)
15394	Ⅱ-8173	浜ノ宮6	那智勝浦町	浜ノ宮	浜ノ宮6(Ⅱ-8173)
15395	Ⅱ-8174	浜ノ宮7	那智勝浦町	浜ノ宮	浜ノ宮7(Ⅱ-8174)
15396	Ⅱ-8175	浜ノ宮8	那智勝浦町	浜ノ宮	浜ノ宮8(Ⅱ-8175)
15397	Ⅱ-8176	浜ノ宮赤色2	那智勝浦町	浜ノ宮	浜ノ宮赤色2(Ⅱ-8176)
15398	Ⅱ-8177	川関2	那智勝浦町	川関	川関2(Ⅱ-8177)
15399	Ⅱ-8178	川関3	那智勝浦町	川関	川関3(Ⅱ-8178)
15400	Ⅱ-8179	川関4	那智勝浦町	川関	川関4(Ⅱ-8179)
15401	Ⅱ-8180	杵木2	那智勝浦町	川関	杵木2(Ⅱ-8180)
15402	Ⅱ-8181	杵木3	那智勝浦町	川関	杵木3(Ⅱ-8181)
15403	Ⅱ-8182	那智の郷4	那智勝浦町	川関	那智の郷4(Ⅱ-8182)
15404	Ⅱ-8183	天満9	那智勝浦町	天満	天満9(Ⅱ-8183)
15405	Ⅱ-8184	天満10	那智勝浦町	天満	天満10(Ⅱ-8184)
15406	Ⅱ-8185	天満11	那智勝浦町	天満	天満11(Ⅱ-8185)

06-04-00 土砂災害警戒区域（急傾斜地の崩壊）

No	区域番号	区域名	市町村名	大字	区域名
15407	Ⅱ-8186	天満12	那智勝浦町	天満	天満12(Ⅱ-8186)
15408	Ⅱ-8187	天満13	那智勝浦町	天満	天満13(Ⅱ-8187)
15409	Ⅱ-8188	天満14	那智勝浦町	天満	天満14(Ⅱ-8188)
15410	Ⅱ-8189	天満15	那智勝浦町	天満	天満15(Ⅱ-8189)
15411	Ⅱ-8190	葉師谷2	那智勝浦町	朝日	葉師谷2(Ⅱ-8190)
15412	Ⅱ-8191	湯川越瀬2	那智勝浦町	湯川	湯川越瀬2(Ⅱ-8191)
15413	Ⅱ-8192	湯川越瀬3	那智勝浦町	湯川	湯川越瀬3(Ⅱ-8192)
15414	Ⅱ-8193	天満16	那智勝浦町	湯川	天満16(Ⅱ-8193)
15415	Ⅱ-8194	湯川越瀬4	那智勝浦町	湯川	湯川越瀬4(Ⅱ-8194)
15416	Ⅱ-8195	湯川越瀬5	那智勝浦町	湯川	湯川越瀬5(Ⅱ-8195)
15417	Ⅱ-8196	湯川3	那智勝浦町	湯川	湯川3(Ⅱ-8196)
15418	Ⅱ-8197	湯川4	那智勝浦町	湯川	湯川4(Ⅱ-8197)
15419	Ⅱ-8198	倍地2	那智勝浦町	湯川	倍地2(Ⅱ-8198)
15420	Ⅱ-8199	向芝2	那智勝浦町	湯川	向芝2(Ⅱ-8199)
15421	Ⅱ-8200	倍地3	那智勝浦町	湯川	倍地3(Ⅱ-8200)
15422	Ⅱ-8201	湯川5	那智勝浦町	湯川	湯川5(Ⅱ-8201)
15423	Ⅱ-8202	湯川6	那智勝浦町	湯川	湯川6(Ⅱ-8202)
15424	Ⅱ-8203	湯川7	那智勝浦町	湯川	湯川7(Ⅱ-8203)
15425	Ⅱ-8204	橋ノ川1	那智勝浦町	橋ノ川	橋ノ川1(Ⅱ-8204)
15426	Ⅱ-8205	二河11	那智勝浦町	二河	二河11(Ⅱ-8205)
15427	Ⅱ-8206	二河12	那智勝浦町	二河	二河12(Ⅱ-8206)
15428	Ⅱ-8207	二河7	那智勝浦町	二河	二河7(Ⅱ-8207)
15429	Ⅱ-8208	竹向2	那智勝浦町	二河	竹向2(Ⅱ-8208)
15430	Ⅱ-8209	二河8	那智勝浦町	二河	二河8(Ⅱ-8209)
15431	Ⅱ-8211	左畑1	那智勝浦町	二河	左畑1(Ⅱ-8211)
15432	Ⅱ-8212	市屋2	那智勝浦町	市屋	市屋2(Ⅱ-8212)
15433	Ⅱ-8213	上平瀬1	那智勝浦町	西中野川	上平瀬1(Ⅱ-8213)
15434	Ⅱ-8214	上平瀬2	那智勝浦町	西中野川	上平瀬2(Ⅱ-8214)
15435	Ⅱ-8215	下平瀬1	那智勝浦町	西中野川	下平瀬1(Ⅱ-8215)
15436	Ⅱ-8216	西中野川1	那智勝浦町	西中野川	西中野川1(Ⅱ-8216)
15437	Ⅱ-8217	西中野川2	那智勝浦町	西中野川	西中野川2(Ⅱ-8217)
15438	Ⅱ-8218	瀬越1	那智勝浦町	西中野川	瀬越1(Ⅱ-8218)
15439	Ⅱ-8219	瀬越2	那智勝浦町	西中野川	瀬越2(Ⅱ-8219)
15440	Ⅱ-8220	西中野川3	那智勝浦町	西中野川	西中野川3(Ⅱ-8220)
15441	Ⅱ-8221	小匠6	那智勝浦町	小匠	小匠6(Ⅱ-8221)
15442	Ⅱ-8222	小匠7	那智勝浦町	小匠	小匠7(Ⅱ-8222)
15443	Ⅱ-8223	出合1	那智勝浦町	小匠	出合1(Ⅱ-8223)
15444	Ⅱ-8224	出合2	那智勝浦町	小匠	出合2(Ⅱ-8224)
15445	Ⅱ-8225	小匠5	那智勝浦町	小匠	小匠5(Ⅱ-8225)
15446	Ⅱ-8226	長井5	那智勝浦町	長井	長井5(Ⅱ-8226)
15447	Ⅱ-8227	南大居6	那智勝浦町	高遠井	南大居6(Ⅱ-8227)
15448	Ⅱ-8228	中ノ川2	那智勝浦町	中ノ川	中ノ川2(Ⅱ-8228)
15449	Ⅱ-8229	中ノ川3	那智勝浦町	中ノ川	中ノ川3(Ⅱ-8229)
15450	Ⅱ-8230	南大居7	那智勝浦町	南大居	南大居7(Ⅱ-8230)
15451	Ⅱ-8231	南大居8	那智勝浦町	南大居	南大居8(Ⅱ-8231)
15452	Ⅱ-8232	南大居9	那智勝浦町	南大居	南大居9(Ⅱ-8232)
15453	Ⅱ-8233	井鹿4	那智勝浦町	井鹿	井鹿4(Ⅱ-8233)
15454	Ⅱ-8234	井鹿5・井鹿	那智勝浦町	井鹿	井鹿5・井鹿(Ⅱ-8234)
15455	Ⅱ-8235	井鹿6	那智勝浦町	井鹿	井鹿6(Ⅱ-8235)
15456	Ⅱ-8236	井鹿7	那智勝浦町	井鹿	井鹿7(Ⅱ-8236)
15457	Ⅱ-8237	井鹿2	那智勝浦町	井鹿	井鹿2(Ⅱ-8237)
15458	Ⅱ-8238	井鹿3	那智勝浦町	井鹿	井鹿3(Ⅱ-8238)
15459	Ⅱ-8239	南大居10	那智勝浦町	南大居	南大居10(Ⅱ-8239)
15460	Ⅱ-8240	内ヲ地2	那智勝浦町	南大居	内ヲ地2(Ⅱ-8240)
15461	Ⅱ-8241	内ヲ地3	那智勝浦町	南大居	内ヲ地3(Ⅱ-8241)
15462	Ⅱ-8242	南大居11	那智勝浦町	南大居	南大居11(Ⅱ-8242)
15463	Ⅱ-8243	南大居12	那智勝浦町	南大居	南大居12(Ⅱ-8243)
15464	Ⅱ-8244	中里4	那智勝浦町	中里	中里4(Ⅱ-8244)
15465	Ⅱ-8245	中里5	那智勝浦町	中里	中里5(Ⅱ-8245)
15466	Ⅱ-8246	中里6	那智勝浦町	中里	中里6(Ⅱ-8246)
15467	Ⅱ-8247	南大居13	那智勝浦町	南大居	南大居13(Ⅱ-8247)
15468	Ⅱ-8248	上ノ沖2・岡崎	那智勝浦町	南大居	上ノ沖2・岡崎(Ⅱ-8248)
15469	Ⅱ-8249	南大居14	那智勝浦町	南大居	南大居14(Ⅱ-8249)
15470	Ⅱ-8250	南大居15	那智勝浦町	南大居	南大居15(Ⅱ-8250)
15471	Ⅱ-8251	大谷2・田ノ谷	那智勝浦町	南大居	大谷2・田ノ谷(Ⅱ-8251)

06-04-00 土砂災害警戒区域（急傾斜地の崩壊）

No	区域番号	区域名	市町村名	大字	区域名
15472	Ⅱ-8252	大谷3	那智勝浦町	南大居	大谷3(Ⅱ-8252)
15473	Ⅱ-8253	大谷1	那智勝浦町	南大居	大谷1(Ⅱ-8253)
15474	Ⅱ-8254	庄2・庄	那智勝浦町	庄	庄2・庄(Ⅱ-8254)
15475	Ⅱ-8255	庄3	那智勝浦町	庄	庄3(Ⅱ-8255)
15476	Ⅱ-8256	向地2	那智勝浦町	庄	向地2(Ⅱ-8256)
15477	Ⅱ-8257	下和田3	那智勝浦町	庄	下和田3(Ⅱ-8257)
15478	Ⅱ-8258	下和田4	那智勝浦町	下和田	下和田4(Ⅱ-8258)
15479	Ⅱ-8259	市屋3・市屋	那智勝浦町	市屋	市屋3・市屋(Ⅱ-8259)
15480	Ⅱ-8260	市屋4	那智勝浦町	市屋	市屋4(Ⅱ-8260)
15481	Ⅱ-8261	八尺鏡野5	那智勝浦町	八尺鏡野	八尺鏡野5(Ⅱ-8261)
15482	Ⅱ-8262	八尺鏡野6	那智勝浦町	八尺鏡野	八尺鏡野6(Ⅱ-8262)
15483	Ⅱ-8263	駿田2	那智勝浦町	八尺鏡野	駿田2(Ⅱ-8263)
15484	Ⅱ-8264	八尺鏡野4	那智勝浦町	八尺鏡野	八尺鏡野4(Ⅱ-8264)
15485	Ⅱ-8265	馬瀬2	那智勝浦町	市屋	馬瀬2(Ⅱ-8265)
15486	Ⅱ-8266	市屋馬瀬1	那智勝浦町	市屋	市屋馬瀬1(Ⅱ-8266)
15487	Ⅱ-8267	森浦2	那智勝浦町	市屋	森浦2(Ⅱ-8267)
15488	Ⅱ-8268	市屋馬瀬2	那智勝浦町	市屋	市屋馬瀬2(Ⅱ-8268)
15489	Ⅱ-8269	馬瀬3	那智勝浦町	市屋	馬瀬3(Ⅱ-8269)
15490	Ⅱ-8270	下里5	那智勝浦町	下里	下里5(Ⅱ-8270)
15491	Ⅱ-8271	下里6	那智勝浦町	下里	下里6(Ⅱ-8271)
15492	Ⅱ-8272	下里7	那智勝浦町	下里	下里7(Ⅱ-8272)
15493	Ⅱ-8273	下里8	那智勝浦町	下里	下里8(Ⅱ-8273)
15494	Ⅱ-8274	下里9	那智勝浦町	下里	下里9(Ⅱ-8274)
15495	Ⅱ-8275	粉白5	那智勝浦町	粉白	粉白5(Ⅱ-8275)
15496	Ⅱ-8276	粉白2	那智勝浦町	粉白	粉白2(Ⅱ-8276)
15497	Ⅱ-8277	粉白6	那智勝浦町	粉白	粉白6(Ⅱ-8277)
15498	Ⅱ-8278	粉白7	那智勝浦町	粉白	粉白7(Ⅱ-8278)
15499	Ⅱ-8279	粉白8	那智勝浦町	粉白	粉白8(Ⅱ-8279)
15500	Ⅱ-8280	粉白9	那智勝浦町	粉白	粉白9(Ⅱ-8280)
15501	Ⅱ-8281	粉白10	那智勝浦町	粉白	粉白10(Ⅱ-8281)
15502	Ⅱ-8282	粉白11	那智勝浦町	粉白	粉白11(Ⅱ-8282)
15503	Ⅱ-8283	粉白12	那智勝浦町	粉白	粉白12(Ⅱ-8283)
15504	Ⅱ-8284	浦神西5	那智勝浦町	浦神	浦神西5(Ⅱ-8284)
15505	Ⅱ-8285	浦神西8	那智勝浦町	浦神	浦神西8(Ⅱ-8285)
15506	Ⅱ-8287	浦神西4	那智勝浦町	浦神	浦神西4(Ⅱ-8287)
15507	Ⅱ-8429	東側	那智勝浦町	田垣内	東側(Ⅱ-8429)
15508	Ⅱ-8430	栗須	那智勝浦町	大野	栗須(Ⅱ-8430)
15509	Ⅱ-8431	熊瀬川	那智勝浦町	熊瀬川	熊瀬川(Ⅱ-8431)
15510	Ⅱ-8432	萬野	那智勝浦町	高津気	萬野(Ⅱ-8432)
15511	Ⅱ-8433	小山前	那智勝浦町	高津気	小山前(Ⅱ-8433)
15512	Ⅱ-8434	寺の下	那智勝浦町	高津気	寺の下(Ⅱ-8434)
15513	Ⅱ-8435	藤畑	那智勝浦町	二河	藤畑(Ⅱ-8435)
15514	Ⅱ-8436	小畑の洞1	那智勝浦町	小匠	小畑の洞1(Ⅱ-8436)
15515	Ⅱ-8437	小畑の洞2	那智勝浦町	小匠	小畑の洞2(Ⅱ-8437)
15516	Ⅱ-8438	水尾口	那智勝浦町	井鹿	水尾口(Ⅱ-8438)
15517	Ⅱ-8439	山本・井鹿	那智勝浦町	井鹿	山本・井鹿(Ⅱ-8439)
15518	Ⅱ-8440	倉本	那智勝浦町	南大居	倉本(Ⅱ-8440)
15519	Ⅱ-80001	天満(101)	那智勝浦町	天満	天満(101)(Ⅱ-80001)
15520	Ⅱ-80002	天満(102)	那智勝浦町	天満	天満(102)(Ⅱ-80002)
15521	Ⅱ-80003	天満(103)	那智勝浦町	天満	天満(103)(Ⅱ-80003)
15522	Ⅱ-80004	湯川(101)	那智勝浦町	湯川	湯川(101)(Ⅱ-80004)
15523	Ⅱ-80005	湯川(102)	那智勝浦町	湯川	湯川(102)(Ⅱ-80005)
15524	Ⅱ-80006	湯川(103)	那智勝浦町	湯川	湯川(103)(Ⅱ-80006)
15525	Ⅱ-80007	湯川(104)	那智勝浦町	湯川	湯川(104)(Ⅱ-80007)
15526	Ⅱ-80008	湯川(105)	那智勝浦町	湯川	湯川(105)(Ⅱ-80008)
15527	Ⅱ-80009	湯川(106)	那智勝浦町	湯川	湯川(106)(Ⅱ-80009)
15528	Ⅱ-80010	湯川(107)	那智勝浦町	湯川	湯川(107)(Ⅱ-80010)
15529	Ⅱ-80011	湯川(108)	那智勝浦町	湯川	湯川(108)(Ⅱ-80011)
15530	Ⅱ-80012	湯川(109)	那智勝浦町	湯川	湯川(109)(Ⅱ-80012)
15531	Ⅱ-80013	湯川(110)	那智勝浦町	湯川	湯川(110)(Ⅱ-80013)
15532	Ⅱ-80014	湯川(111)	那智勝浦町	湯川	湯川(111)(Ⅱ-80014)
15533	Ⅱ-80015	湯川(112)	那智勝浦町	湯川	湯川(112)(Ⅱ-80015)
15534	Ⅱ-80016	湯川(113)	那智勝浦町	湯川	湯川(113)(Ⅱ-80016)
15535	Ⅱ-80017	浦神(101)	那智勝浦町	浦神	浦神(101)(Ⅱ-80017)
15536	Ⅱ-80018	浦神(102)	那智勝浦町	浦神	浦神(102)(Ⅱ-80018)

06-04-00 土砂災害警戒区域（急傾斜地の崩壊）

No	区域番号	区域名	市町村名	大字	区域名
15537	Ⅱ-80019	口色川23	那智勝浦町	口色川	口色川23(Ⅱ-80019)
15538	Ⅱ-80020	口色川24	那智勝浦町	口色川	口色川24(Ⅱ-80020)
15539	Ⅱ-80021	口色川25	那智勝浦町	口色川	口色川25(Ⅱ-80021)
15540	Ⅱ-80022	小阪12	那智勝浦町	小阪	小阪12(Ⅱ-80022)
15541	Ⅱ-80023	小阪13	那智勝浦町	小阪	小阪13(Ⅱ-80023)
15542	Ⅱ-80024	小阪14	那智勝浦町	小阪	小阪14(Ⅱ-80024)
15543	Ⅱ-80025	小阪15	那智勝浦町	小阪	小阪15(Ⅱ-80025)
15544	Ⅱ-80037	小匠(101)	那智勝浦町	小匠	小匠(101)(Ⅱ-80037)
15545	Ⅱ-80038	小匠(102)	那智勝浦町	小匠	小匠(102)(Ⅱ-80038)
15546	Ⅱ-80053	大野8	那智勝浦町	大野	大野8(Ⅱ-80053)
15547	Ⅱ-80054	大野9	那智勝浦町	大野	大野9(Ⅱ-80054)
15548	Ⅱ-80055	大野10	那智勝浦町	大野	大野10(Ⅱ-80055)
15549	Ⅱ-80056	大野11	那智勝浦町	大野	大野11(Ⅱ-80056)
15550	Ⅱ-80057	大野12	那智勝浦町	大野	大野12(Ⅱ-80057)
15551	Ⅱ-80058	大野13	那智勝浦町	大野	大野13(Ⅱ-80058)
15552	Ⅱ-80059	大野14	那智勝浦町	大野	大野14(Ⅱ-80059)
15553	Ⅱ-80071	井鹿(101)	那智勝浦町	井鹿	井鹿(101)(Ⅱ-80071)
15554	Ⅱ-80072	井鹿(102)	那智勝浦町	井鹿	井鹿(102)(Ⅱ-80072)
15555	Ⅱ-80073	下里(101)	那智勝浦町	下里	下里(101)(Ⅱ-80073)
15556	Ⅱ-80074	下里(102)	那智勝浦町	下里	下里(102)(Ⅱ-80074)
15557	Ⅱ-80075	下里(103)	那智勝浦町	下里	下里(103)(Ⅱ-80075)
15558	Ⅱ-80076	下里(104)	那智勝浦町	下里	下里(104)(Ⅱ-80076)
15559	Ⅱ-80077	下里(105)	那智勝浦町	下里	下里(105)(Ⅱ-80077)
15560	Ⅱ-80078	下里(106)	那智勝浦町	下里	下里(106)(Ⅱ-80078)
15561	Ⅱ-80092	宇久井(104)	那智勝浦町	宇久井	宇久井(104)(Ⅱ-80092)
15562	Ⅱ-80093	宇久井(105)	那智勝浦町	宇久井	宇久井(105)(Ⅱ-80093)
15563	Ⅱ-80094	宇久井(106)	那智勝浦町	宇久井	宇久井(106)(Ⅱ-80094)
15564	Ⅱ-80095	宇久井(107)	那智勝浦町	宇久井	宇久井(107)(Ⅱ-80095)
15565	Ⅱ-80096	宇久井(108)	那智勝浦町	宇久井	宇久井(108)(Ⅱ-80096)
15566	Ⅱ-80097	宇久井(109)	那智勝浦町	宇久井	宇久井(109)(Ⅱ-80097)
15567	Ⅱ-80098	宇久井(110)	那智勝浦町	宇久井	宇久井(110)(Ⅱ-80098)
15568	Ⅱ-80099	宇久井(111)	那智勝浦町	宇久井	宇久井(111)(Ⅱ-80099)
15569	Ⅱ-80100	下和田(101)	那智勝浦町	下和田	下和田(101)(Ⅱ-80100)
15570	Ⅱ-80101	下和田(102)	那智勝浦町	下和田	下和田(102)(Ⅱ-80101)
15571	Ⅱ-80102	二河(101)	那智勝浦町	二河	二河(101)(Ⅱ-80102)
15572	Ⅱ-80103	二河(102)	那智勝浦町	二河	二河(102)(Ⅱ-80103)
15573	Ⅱ-80104	二河(103)	那智勝浦町	二河	二河(103)(Ⅱ-80104)
15574	Ⅱ-80105	二河(104)	那智勝浦町	二河	二河(104)(Ⅱ-80105)
15575	Ⅱ-80106	二河(105)	那智勝浦町	二河	二河(105)(Ⅱ-80106)
15576	Ⅱ-80107	八尺鏡野(101)	那智勝浦町	八尺鏡野	八尺鏡野(101)(Ⅱ-80107)
15577	Ⅱ-80111	狗子ノ川(101)	那智勝浦町	狗子ノ川	狗子ノ川(101)(Ⅱ-80111)
15578	Ⅱ-80112	狗子ノ川(102)	那智勝浦町	狗子ノ川	狗子ノ川(102)(Ⅱ-80112)
15579	Ⅱ-80113	狗子ノ川(103)	那智勝浦町	狗子ノ川	狗子ノ川(103)(Ⅱ-80113)
15580	Ⅱ-80114	狗子ノ川(104)	那智勝浦町	狗子ノ川	狗子ノ川(104)(Ⅱ-80114)
15581	Ⅱ-80115	狗子ノ川(105)	那智勝浦町	狗子ノ川	狗子ノ川(105)(Ⅱ-80115)
15582	Ⅱ-80116	浜ノ宮(101)	那智勝浦町	浜ノ宮	浜ノ宮(101)(Ⅱ-80116)
15583	Ⅱ-80117	南平野(101)	那智勝浦町	南平野	南平野(101)(Ⅱ-80117)
15584	Ⅱ-80118	南平野(102)	那智勝浦町	南平野	南平野(102)(Ⅱ-80118)
15585	Ⅱ-80119	南平野(103)	那智勝浦町	南平野	南平野(103)(Ⅱ-80119)
15586	Ⅱ-80120	南平野(104)	那智勝浦町	南平野	南平野(104)(Ⅱ-80120)
15587	Ⅱ-80121	南平野(105)	那智勝浦町	南平野	南平野(105)(Ⅱ-80121)
15588	Ⅱ-80122	南平野(106)	那智勝浦町	南平野	南平野(106)(Ⅱ-80122)
15589	Ⅱ-80123	南平野(107)	那智勝浦町	南平野	南平野(107)(Ⅱ-80123)
15590	Ⅱ-80124	南平野(108)	那智勝浦町	南平野	南平野(108)(Ⅱ-80124)
15591	Ⅱ-80125	橋ノ川(102)	那智勝浦町	橋ノ川	橋ノ川(102)(Ⅱ-80125)
15592	Ⅱ-80126	橋ノ川(103)	那智勝浦町	橋ノ川	橋ノ川(103)(Ⅱ-80126)
15593	Ⅱ-80127	橋ノ川(104)	那智勝浦町	橋ノ川	橋ノ川(104)(Ⅱ-80127)
15594	Ⅱ-80128	橋ノ川(105)	那智勝浦町	橋ノ川	橋ノ川(105)(Ⅱ-80128)
15595	Ⅱ-80129	橋ノ川(106)	那智勝浦町	橋ノ川	橋ノ川(106)(Ⅱ-80129)
15596	Ⅱ-80152	那智山(101)	那智勝浦町	那智山	那智山(101)(Ⅱ-80152)
15597	Ⅱ-80153	那智山(102)	那智勝浦町	那智山	那智山(102)(Ⅱ-80153)
15598	Ⅱ-80154	那智山(103)	那智勝浦町	那智山	那智山(103)(Ⅱ-80154)
15599	Ⅱ-80155	那智山(108)	那智勝浦町	那智山	那智山(108)(Ⅱ-80155)
15600	Ⅱ-80156	高津気(102)	那智勝浦町	高津気	高津気(102)(Ⅱ-80156)
15601	Ⅱ-80157	高津気(103)	那智勝浦町	高津気	高津気(103)(Ⅱ-80157)

06-04-00 土砂災害警戒区域（急傾斜地の崩壊）

No	区域番号	区域名	市町村名	大字	区域名
15602	Ⅱ-80158	高津気(104)	那智勝浦町	高津気	高津気(104)(Ⅱ-80158)
15603	Ⅱ-80159	高津気(105)	那智勝浦町	高津気	高津気(105)(Ⅱ-80159)
15604	Ⅱ-80160	高津気(106)	那智勝浦町	高津気	高津気(106)(Ⅱ-80160)
15605	Ⅱ-80161	高津気(107)	那智勝浦町	高津気	高津気(107)(Ⅱ-80161)
15606	Ⅱ-80162	高津気(108)	那智勝浦町	高津気	高津気(108)(Ⅱ-80162)
15607	Ⅱ-80163	高津気(109)	那智勝浦町	高津気	高津気(109)(Ⅱ-80163)
15608	Ⅱ-80164	南大居(101)	那智勝浦町	南大居	南大居(101)(Ⅱ-80164)
15609	Ⅱ-80165	南大居(102)	那智勝浦町	南大居	南大居(102)(Ⅱ-80165)
15610	Ⅱ-80166	南大居(103)	那智勝浦町	南大居	南大居(103)(Ⅱ-80166)
15611	Ⅱ-80167	南大居(104)	那智勝浦町	南大居	南大居(104)(Ⅱ-80167)
15612	Ⅱ-80168	南大居(105)	那智勝浦町	南大居	南大居(105)(Ⅱ-80168)
15613	Ⅱ-80169	南大居(106)	那智勝浦町	南大居	南大居(106)(Ⅱ-80169)
15614	Ⅱ-80170	南大居(107)	那智勝浦町	南大居	南大居(107)(Ⅱ-80170)
15615	Ⅱ-80171	坂足(101)	那智勝浦町	坂足	坂足(101)(Ⅱ-80171)
15616	Ⅱ-80172	坂足(102)	那智勝浦町	坂足	坂足(102)(Ⅱ-80172)
15617	Ⅱ-80173	坂足(103)	那智勝浦町	坂足	坂足(103)(Ⅱ-80173)
15618	Ⅱ-80174	田垣内(102)	那智勝浦町	田垣内	田垣内(102)(Ⅱ-80174)
15619	Ⅱ-80175	田垣内(103)	那智勝浦町	田垣内	田垣内(103)(Ⅱ-80175)
15620	Ⅱ-80176	田垣内(104)	那智勝浦町	田垣内	田垣内(104)(Ⅱ-80176)
15621	Ⅱ-80177	田垣内(105)	那智勝浦町	田垣内	田垣内(105)(Ⅱ-80177)
15622	Ⅱ-80178	田垣内(106)	那智勝浦町	田垣内	田垣内(106)(Ⅱ-80178)
15623	Ⅱ-80179	田垣内(107)	那智勝浦町	田垣内	田垣内(107)(Ⅱ-80179)
15624	Ⅱ-80180	田垣内(108)	那智勝浦町	田垣内	田垣内(108)(Ⅱ-80180)
15625	Ⅱ-80181	田垣内(109)	那智勝浦町	田垣内	田垣内(109)(Ⅱ-80181)
15626	Ⅱ-80182	田垣内(110)	那智勝浦町	田垣内	田垣内(110)(Ⅱ-80182)
15627	Ⅱ-80183	熊瀬川(101)	那智勝浦町	熊瀬川	熊瀬川(101)(Ⅱ-80183)
15628	Ⅱ-80184	熊瀬川(102)	那智勝浦町	熊瀬川	熊瀬川(102)(Ⅱ-80184)
15629	Ⅱ-80185	熊瀬川(103)	那智勝浦町	熊瀬川	熊瀬川(103)(Ⅱ-80185)
15630	Ⅱ-80186	熊瀬川(104)	那智勝浦町	熊瀬川	熊瀬川(104)(Ⅱ-80186)
15631	Ⅱ-80187	西中野川(101)	那智勝浦町	西中野川	西中野川(101)(Ⅱ-80187)
15632	Ⅱ-80188	西中野川(102)	那智勝浦町	西中野川	西中野川(102)(Ⅱ-80188)
15633	Ⅱ-80189	西中野川(103)	那智勝浦町	西中野川	西中野川(103)(Ⅱ-80189)
15634	Ⅱ-80190	西中野川(104)	那智勝浦町	西中野川	西中野川(104)(Ⅱ-80190)
15635	Ⅱ-80191	西中野川(105)	那智勝浦町	西中野川	西中野川(105)(Ⅱ-80191)
15636	Ⅱ-80192	西中野川(106)	那智勝浦町	西中野川	西中野川(106)(Ⅱ-80192)
15637	Ⅱ-80193	西中野川(107)	那智勝浦町	西中野川	西中野川(107)(Ⅱ-80193)
15638	Ⅱ-80194	西中野川(108)	那智勝浦町	西中野川	西中野川(108)(Ⅱ-80194)
15639	Ⅱ-80195	西中野川(109)	那智勝浦町	西中野川	西中野川(109)(Ⅱ-80195)
15640	Ⅲ-4516	大野7	那智勝浦町	大野	大野7(Ⅲ-4516)
15641	Ⅲ-4517	笠松3	那智勝浦町	口色川	笠松3(Ⅲ-4517)
15642	Ⅲ-4519	市野々6	那智勝浦町	市野々	市野々6(Ⅲ-4519)
15643	Ⅲ-4520	二の瀬4	那智勝浦町	市野々	二の瀬4(Ⅲ-4520)
15644	Ⅲ-4521	牧野々3	那智勝浦町	川関	牧野々3(Ⅲ-4521)
15645	Ⅲ-4522	高津気8	那智勝浦町	高津気	高津気8(Ⅲ-4522)
15646	Ⅲ-4523	高津気9	那智勝浦町	高津気	高津気9(Ⅲ-4523)
15647	Ⅲ-4524	宇久井23	那智勝浦町	宇久井	宇久井23(Ⅲ-4524)
15648	Ⅲ-4525	御殿場1	那智勝浦町	宇久井	御殿場1(Ⅲ-4525)
15649	Ⅲ-4526	御殿場2	那智勝浦町	宇久井	御殿場2(Ⅲ-4526)
15650	Ⅲ-4527	宇久井24	那智勝浦町	宇久井	宇久井24(Ⅲ-4527)
15651	Ⅲ-4529	宇久井26	那智勝浦町	宇久井	宇久井26(Ⅲ-4529)
15652	Ⅲ-4530	長野	那智勝浦町	宇久井	長野(Ⅲ-4530)
15653	Ⅲ-4531	狗子ノ川3	那智勝浦町	狗子ノ川	狗子ノ川3(Ⅲ-4531)
15654	Ⅲ-4532	東志色1	那智勝浦町	浜ノ宮	東志色1(Ⅲ-4532)
15655	Ⅲ-4533	東志色2	那智勝浦町	浜ノ宮	東志色2(Ⅲ-4533)
15656	Ⅲ-4534	浜ノ宮9	那智勝浦町	浜ノ宮	浜ノ宮9(Ⅲ-4534)
15657	Ⅲ-4535	川関5	那智勝浦町	川関	川関5(Ⅲ-4535)
15658	Ⅲ-4537	天満18	那智勝浦町	天満	天満18(Ⅲ-4537)
15659	Ⅲ-4538	天満19	那智勝浦町	天満	天満19(Ⅲ-4538)
15660	Ⅲ-4539	天満20	那智勝浦町	天満	天満20(Ⅲ-4539)
15661	Ⅲ-4540	大谷5	那智勝浦町	天満	大谷5(Ⅲ-4540)
15662	Ⅲ-4541	大谷6	那智勝浦町	天満	大谷6(Ⅲ-4541)
15663	Ⅲ-4542	天満21	那智勝浦町	天満	天満21(Ⅲ-4542)
15664	Ⅲ-4543	大碓2	那智勝浦町	天満	大碓2(Ⅲ-4543)
15665	Ⅲ-4544	湯川越瀬6	那智勝浦町	湯川	湯川越瀬6(Ⅲ-4544)
15666	Ⅲ-4545	湯川8	那智勝浦町	湯川	湯川8(Ⅲ-4545)

06-04-00 土砂災害警戒区域（急傾斜地の崩壊）

No	区域番号	区域名	市町村名	大字	区域名
15667	Ⅲ-4546	湯川9	那智勝浦町	湯川	湯川9(Ⅲ-4546)
15668	Ⅲ-4547	橋の川2	那智勝浦町	橋ノ川	橋の川2(Ⅲ-4547)
15669	Ⅲ-4549	二河10	那智勝浦町	二河	二河10(Ⅲ-4549)
15670	Ⅲ-4550	下平瀬2	那智勝浦町	西中野川	下平瀬2(Ⅲ-4550)
15671	Ⅲ-4551	小匠9・小匠(1)	那智勝浦町	小匠	小匠9・小匠(1)(Ⅲ-4551)
15672	Ⅲ-4552	小匠10・小匠(1)	那智勝浦町	小匠	小匠10・小匠(1)(Ⅲ-4552)
15673	Ⅲ-4553	中ノ川4・中ノ川	那智勝浦町	中ノ川	中ノ川4・中ノ川(Ⅲ-4553)
15674	Ⅲ-4554	井鹿10	那智勝浦町	井鹿	井鹿10(Ⅲ-4554)
15675	Ⅲ-4555	庄4	那智勝浦町	庄	庄4(Ⅲ-4555)
15676	Ⅲ-4556	市屋5	那智勝浦町	市屋	市屋5(Ⅲ-4556)
15677	Ⅲ-4557	馬瀬4	那智勝浦町	市屋	馬瀬4(Ⅲ-4557)
15678	Ⅲ-4558	市屋6	那智勝浦町	市屋	市屋6(Ⅲ-4558)
15679	Ⅲ-4559	市屋7	那智勝浦町	市屋	市屋7(Ⅲ-4559)
15680	Ⅲ-4560	天満22	那智勝浦町	下里	天満22(Ⅲ-4560)
15681	Ⅲ-4561	粉白13・粉白	那智勝浦町	粉白	粉白13・粉白(Ⅲ-4561)
15682	Ⅲ-4562	粉白14	那智勝浦町	粉白	粉白14(Ⅲ-4562)
15683	Ⅲ-4563	粉白15	那智勝浦町	粉白	粉白15(Ⅲ-4563)
15684	Ⅲ-4568	岩屋崎2	那智勝浦町	浦神	岩屋崎2(Ⅲ-4568)
15685	Ⅲ-4573	浦神西9	那智勝浦町	浦神	浦神西9(Ⅲ-4573)
15686	Ⅲ-4574	浦神東4・浦神(2)	那智勝浦町	浦神	浦神東4・浦神(2)(Ⅲ-4574)
15687	Ⅲ-4620	南平野	那智勝浦町	南平野	南平野(Ⅲ-4620)
15688	I-1965	森浦	太地町	森浦	森浦(I-1965)
15689	I-1966	森浦2・森浦	太地町	森浦	森浦2・森浦(I-1966)
15690	I-1967	森浦三軒家・森浦	太地町	森浦	森浦三軒家・森浦(I-1967)
15691	I-1968	本浦	太地町	森浦	本浦(I-1968)
15692	I-1969	東大長井1	太地町	太地	東大長井1(I-1969)
15693	I-1971	楠木谷(2)・太地楠木谷	太地町	太地	楠木谷(2)・太地楠木谷(I-1971)
15694	I-1972	美代取・楠木谷	太地町	太地	美代取・楠木谷(I-1972)
15695	I-1973	楠木谷(2)	太地町	太地	楠木谷(2)(I-1973)
15696	I-1974	太地楠木谷	太地町	太地	太地楠木谷(I-1974)
15697	I-1975	寄子路(1)・寄子路(3)	太地町	太地	寄子路(1)・寄子路(3)(I-1975)
15698	I-1976	寄子路(3)	太地町	太地	寄子路(3)(I-1976)
15699	I-1977	新屋敷(1)・新屋敷(2)・寄子路(2)	太地町	太地	新屋敷(1)・新屋敷(2)・寄子路(2)(I-1977)
15700	I-1978	寄子路2・清涼庵	太地町	太地	寄子路2・清涼庵(I-1978)
15701	I-1979	新屋敷2・新屋敷(2)・寄子路(2)	太地町	太地	新屋敷2・新屋敷(2)・寄子路(2)(I-1979)
15702	I-1980	新屋敷(3)・清涼庵	太地町	太地	新屋敷(3)・清涼庵(I-1980)
15703	I-1981	清涼庵・清涼庵	太地町	太地	清涼庵・清涼庵(I-1981)
15704	I-1982	太地三軒家	太地町	太地	太地三軒家(I-1982)
15705	I-1983	大東	太地町	太地	大東(I-1983)
15706	I-1984	清水上1	太地町	太地	清水上1(I-1984)
15707	I-1985	清水上	太地町	太地	清水上(I-1985)
15708	I-1986	長音庵	太地町	太地	長音庵(I-1986)
15709	I-2401	トビミネ	太地町	太地	トビミネ(I-2401)
15710	I-2402	汐入	太地町	森浦	汐入(I-2402)
15711	I-4709	山中	太地町	森浦	山中(I-4709)
15712	I-4710	本浦2	太地町	森浦	本浦2(I-4710)
15713	I-4711	本浦3	太地町	森浦	本浦3(I-4711)
15714	I-4712	常渡2	太地町	太地	常渡2(I-4712)
15715	I-4713	常渡3	太地町	太地	常渡3(I-4713)
15716	Ⅱ-8288	夏山1	太地町	太地	夏山1(Ⅱ-8288)
15717	Ⅱ-8289	夏山2	太地町	太地	夏山2(Ⅱ-8289)
15718	Ⅱ-8290	夏山3	太地町	太地	夏山3(Ⅱ-8290)
15719	Ⅱ-8291	夏山4	太地町	太地	夏山4(Ⅱ-8291)
15720	Ⅱ-8292	夏山5	太地町	太地	夏山5(Ⅱ-8292)
15721	Ⅱ-8293	三軒家1	太地町	森浦	三軒家1(Ⅱ-8293)
15722	Ⅱ-8294	森浦5・森浦	太地町	森浦	森浦5・森浦(Ⅱ-8294)
15723	Ⅱ-8295	森浦6	太地町	森浦	森浦6(Ⅱ-8295)
15724	Ⅱ-8296	森浦7	太地町	森浦	森浦7(Ⅱ-8296)
15725	Ⅱ-8297	森浦8	太地町	森浦	森浦8(Ⅱ-8297)
15726	Ⅱ-8298	森浦9	太地町	森浦	森浦9(Ⅱ-8298)
15727	Ⅱ-8299	森浦3	太地町	森浦	森浦3(Ⅱ-8299)
15728	Ⅱ-8300	森浦4	太地町	森浦	森浦4(Ⅱ-8300)
15729	Ⅱ-8301	本浦4	太地町	森浦	本浦4(Ⅱ-8301)
15730	Ⅱ-8302	本浦5	太地町	森浦	本浦5(Ⅱ-8302)
15731	Ⅱ-8303	本浦6	太地町	太地	本浦6(Ⅱ-8303)

06-04-00 土砂災害警戒区域（急傾斜地の崩壊）

No	区域番号	区域名	市町村名	大字	区域名
15732	Ⅱ-8304	常渡4	太地町	太地	常渡4(Ⅱ-8304)
15733	Ⅱ-8305	常渡5	太地町	太地	常渡5(Ⅱ-8305)
15734	Ⅱ-8306	常渡6	太地町	太地	常渡6(Ⅱ-8306)
15735	Ⅱ-8307	常渡7	太地町	太地	常渡7(Ⅱ-8307)
15736	Ⅱ-8308	常渡8	太地町	太地	常渡8(Ⅱ-8308)
15737	Ⅱ-8309	小長井1	太地町	太地	小長井1(Ⅱ-8309)
15738	Ⅱ-8310	常渡9	太地町	太地	常渡9(Ⅱ-8310)
15739	Ⅱ-8311	小長井2・美代取・美代取	太地町	太地	小長井2・美代取・美代取(Ⅱ-8311)
15740	Ⅱ-8312	太地1	太地町	太地	太地1(Ⅱ-8312)
15741	Ⅱ-8313	河立1	太地町	太地	河立1(Ⅱ-8313)
15742	Ⅱ-8314	平見1	太地町	太地	平見1(Ⅱ-8314)
15743	Ⅱ-8315	太地2	太地町	太地	太地2(Ⅱ-8315)
15744	Ⅱ-8316	太地3	太地町	太地	太地3(Ⅱ-8316)
15745	Ⅱ-8317	太地4	太地町	太地	太地4(Ⅱ-8317)
15746	Ⅱ-8318	太地上野1	太地町	太地	太地上野1(Ⅱ-8318)
15747	Ⅱ-8319	太地上野2	太地町	太地	太地上野2(Ⅱ-8319)
15748	Ⅱ-8320	太地上野3	太地町	太地	太地上野3(Ⅱ-8320)
15749	Ⅱ-8321	太地上野4	太地町	太地	太地上野4(Ⅱ-8321)
15750	Ⅱ-8322	太地上野5	太地町	太地	太地上野5(Ⅱ-8322)
15751	Ⅱ-8323	太地上野6	太地町	太地	太地上野6(Ⅱ-8323)
15752	Ⅱ-80026	森浦(101)	太地町	森浦	森浦(101)(Ⅱ-80026)
15753	Ⅱ-80027	森浦(102)	太地町	森浦	森浦(102)(Ⅱ-80027)
15754	Ⅱ-80028	森浦(103)	太地町	森浦	森浦(103)(Ⅱ-80028)
15755	Ⅱ-80029	森浦(104)	太地町	森浦	森浦(104)(Ⅱ-80029)
15756	Ⅲ-4575	夏山6	太地町	太地	夏山6(Ⅲ-4575)
15757	Ⅲ-4576	夏山7	太地町	太地	夏山7(Ⅲ-4576)
15758	Ⅲ-4577	夏山8	太地町	太地	夏山8(Ⅲ-4577)
15759	Ⅲ-4578	夏山9	太地町	太地	夏山9(Ⅲ-4578)
15760	Ⅲ-4579	夏山10	太地町	太地	夏山10(Ⅲ-4579)
15761	Ⅲ-4580	三軒家2	太地町	森浦	三軒家2(Ⅲ-4580)
15762	Ⅲ-4581	三軒家3	太地町	森浦	三軒家3(Ⅲ-4581)
15763	Ⅲ-4582	三軒家4	太地町	森浦	三軒家4(Ⅲ-4582)
15764	Ⅲ-4583	森浦12	太地町	森浦	森浦12(Ⅲ-4583)
15765	Ⅲ-4584	森浦13	太地町	森浦	森浦13(Ⅲ-4584)
15766	Ⅲ-4585	森浦14	太地町	森浦	森浦14(Ⅲ-4585)
15767	Ⅲ-4586	常渡10	太地町	太地	常渡10(Ⅲ-4586)
15768	Ⅲ-4587	常渡11	太地町	太地	常渡11(Ⅲ-4587)
15769	Ⅲ-4588	暖海4	太地町	太地	暖海4(Ⅲ-4588)
15770	Ⅲ-4589	太地17	太地町	太地	太地17(Ⅲ-4589)
15771	Ⅲ-4590	河立2	太地町	太地	河立2(Ⅲ-4590)
15772	Ⅲ-4592	太地18	太地町	太地	太地18(Ⅲ-4592)
15773	Ⅲ-4593	太地19	太地町	太地	太地19(Ⅲ-4593)
15774	Ⅲ-4594	太地20	太地町	太地	太地20(Ⅲ-4594)
15775	Ⅲ-4595	太地21	太地町	太地	太地21(Ⅲ-4595)
15776	Ⅲ-4597	太地23	太地町	太地	太地23(Ⅲ-4597)
15777	Ⅲ-4598	通谷1	太地町	太地	通谷1(Ⅲ-4598)
15778	Ⅲ-4599	通谷2	太地町	太地	通谷2(Ⅲ-4599)
15779	Ⅲ-4600	通谷3	太地町	太地	通谷3(Ⅲ-4600)
15780	Ⅲ-4601	通谷4	太地町	太地	通谷4(Ⅲ-4601)
15781	Ⅲ-4602	通谷5	太地町	太地	通谷5(Ⅲ-4602)
15782	Ⅲ-4603	平見2	太地町	太地	平見2(Ⅲ-4603)
15783	Ⅲ-4604	平見3	太地町	太地	平見3(Ⅲ-4604)
15784	Ⅲ-4605	西地	太地町	太地	西地(Ⅲ-4605)
15785	Ⅳ-8002	太地24	太地町	太地	太地24(Ⅳ-8002)
15786	Ⅳ-8003	太地25	太地町	太地	太地25(Ⅳ-8003)
15787	Ⅳ-8004	太地26	太地町	太地	太地26(Ⅳ-8004)
15788	Ⅳ-8005	太地27	太地町	太地	太地27(Ⅳ-8005)
15789	Ⅰ-2117	七色1	北山村	七色	七色1(Ⅰ-2117)
15790	Ⅰ-2118	大沼(2)	北山村	大沼	大沼(2)(Ⅰ-2118)
15791	Ⅰ-2119	大沼2	北山村	大沼	大沼2(Ⅰ-2119)
15792	Ⅰ-2120	大沼	北山村	大沼	大沼(Ⅰ-2120)
15793	Ⅰ-2121	木屋	北山村	下尾井	木屋(Ⅰ-2121)
15794	Ⅰ-2122	下尾井	北山村	下尾井	下尾井(Ⅰ-2122)
15795	Ⅰ-2123	小松	北山村	小松	小松(Ⅰ-2123)
15796	Ⅰ-2124	竹原1	北山村	竹原	竹原1(Ⅰ-2124)

06-04-00 土砂災害警戒区域（急傾斜地の崩壊）

No	区域番号	区域名	市町村名	大字	区域名
15797	I-4754	七色2	北山村	七色	七色2(I-4754)
15798	I-4755	竹原2	北山村	竹原	竹原2(I-4755)
15799	I-4756	大沼4	北山村	大沼	大沼4(I-4756)
15800	II-8423	七色3	北山村	七色	七色3(II-8423)
15801	II-8424	七色4	北山村	七色	七色4(II-8424)
15802	II-8425	竹原5	北山村	竹原	竹原5(II-8425)
15803	II-8426・II-8427	下尾井2・下尾井3	北山村	下尾井	下尾井2・下尾井3(II-8426・II-8427)
15804	III-4617	竹原6	北山村	竹原	竹原6(III-4617)
15805	III-4618	竹原3	北山村	竹原	竹原3(III-4618)
15806	III-4619	七色7	北山村	七色	七色7(III-4619)
15807	IV-8001	竹原4	北山村	竹原	竹原4(IV-8001)

ため池防災計画

07-01-00 防災重点農業用ため池(市町村別集計)

県農業農村整備課

振興局別	市町村名	防災重点農業用ため池数	
海草振興局管内	和歌山市	289	
	海南市	192	
	紀美野町	21	
	小計	502	
那賀振興局管内	紀の川市	304	
	岩出市	31	
	小計	335	
伊都振興局管内	橋本市	179	
	かつらぎ町	59	
	九度山町	22	
	高野町	3	
	小計	263	
有田振興局管内	有田市	13	
	湯浅町	31	
	広川町	61	
	有田川町	108	
	小計	213	
日高振興局管内	御坊市	59	
	美浜町	11	
	日高町	98	
	由良町	39	
	印南町	112	
	みなべ町	74	
	日高川町	55	
	小計	448	
西牟婁振興局管内	田辺市	69	
	白浜町	28	
	上富田町	34	
	すさみ町	0	
	小計	131	
東牟婁振興局管内	新宮市	4	
	那智勝浦町	7	
	太地町	0	
	古座川町	17	
	串本町	13	
	北山村	0	
	小計	41	
合計		1,933	

防災重点農業用ため池とは、次の①から④の何れかの定義に該当するため池

- ①ため池から100m未満の浸水区域内に家屋、公共施設等があるもの
- ②ため池から100m以上500m未満の浸水区域内に家屋、公共施設等があり、かつ貯水量1,000m³以上のもの
- ③ため池から500m以上の浸水区域内に家屋、公共施設等があり、かつ貯水量5,000m³以上のもの
- ④上記①～③以外で、地形条件、家屋等の位置関係、維持管理の状況等から、都道府県又は市町村が必要と認めるもの

振興局別	市町村名	整理番号	ため池番号	ため池名称	所在地
海草振興局	和歌山市	1	302010001	小林池	滝畑
		2	302010004	櫻子池上	上黒谷
		3	302010005	櫻子池下	上黒谷
		4	302010006	新池(湯屋谷)	湯屋谷
		5	302010007	窪池(湯屋谷)	湯屋谷
		6	302010008	大子谷池	湯屋谷
		7	302010009	花子池	湯屋谷
		8	302010012	観音寺池	谷
		9	302010013	花ヤ池	谷
		10	302010014	宮池(谷)	谷
		11	302010015	がま池	谷
		12	302010016	谷口池	谷
		13	302010017	皿池(上黒谷)	上黒谷
		14	302010019	ハス池	上黒谷
		15	302010020	籠池(上黒谷)	上黒谷
		16	302010021	坊池	上黒谷
		17	302010022	おんば池	上黒谷
		18	302010024	奥ノ池上(上黒谷)	上黒谷
		19	302010025	奥ノ池下(上黒谷)	上黒谷
		20	302010028	新池(北別所)	北別所
		21	302010031	峠池(落合)	落合
		22	302010035	上久六池	上野
		23	302010036	下久六池	上野
		24	302010037	山田池(北野)	北野
		25	302010041	私池(上野)	上野
		26	302010042	内池(上野)	上野
		27	302010043	皿池(北野)	北野
		28	302010044	新池(北野)	北野
		29	302010045	若宮池	北野
		30	302010047	個人池(北野)	北野
		31	302010050	長谷池	弘西
		32	302010051	米山池	弘西
		33	302010052	名草池	弘西
		34	302010053	深谷池	弘西
		35	302010054	内山池	弘西
		36	302010056	天王池	府中
		37	302010058	奥新池(府中)	府中
		38	302010059	平野池	府中
		39	302010060	新池(府中)	府中
		40	302010061	湯谷池	府中
		41	302010062	八幡上池	府中
		42	302010064	奥新池(直川)	直川
		43	302010065	奥ノ池(直川)	直川
		44	302010066	中ノ池	直川
		45	302010067	口ノ池	直川
		46	302010068	中谷池	直川
		47	302010071	市谷池	直川
		48	302010072	三昧上池	直川
		49	302010073	三昧下池	直川
		50	302010075	上栗池	六十谷
		51	302010077	新池(園部)	園部
		52	302010078	龍池(六十谷)	六十谷
		53	302010079	下栗池	六十谷
		54	302010080	未谷上池	六十谷
		55	302010081	未谷下池	六十谷
		56	302010083	口新池	六十谷
		57	302010084	奥新池(六十谷)	六十谷
		58	302010085	三昧池	六十谷
		59	302010088	蓮池(六十谷)	六十谷
		60	302010091	柳谷池	園部
		61	302010092	宮池(園部)	園部
		62	302010093	ショウブ池	園部
		63	302010094	枇杷谷池	園部
		64	302010096	口峠谷池	園部
		65	302010100	大池(善明寺)	善明寺
		66	302010103	雨谷池	大谷
		67	302010106	大谷上池	大谷
		68	302010107	大谷下池	大谷
		69	302010108	大池(大谷)	大谷

振興局別	市町村名	整理番号	ため池番号	ため池名称	所在地
		70	302010109	東谷池	平井
		71	302010110	西溪池	平井
		72	302010111	政所池	平井
		73	302010112	畑池(大谷)	大谷
		74	302010113	大池(栄谷)	栄谷
		75	302010116	西谷池(栄谷)	栄谷
		76	302010117	三笠池	中
		77	302010118	寺谷池	中
		78	302010119	上池(梅原)	梅原
		79	302010120	下ノ池	梅原
		80	302010121	万蔵池	梅原
		81	302010122	安楽池	木ノ本
		82	302010123	龍池(木ノ本)	木ノ本
		83	302010125	大池(木ノ本)	木ノ本
		84	302010126	大台池	木ノ本
		85	302010127	女谷池	木ノ本
		86	302010129	坂ノ谷中池	西庄
		87	302010130	坂ノ谷下池	西庄
		88	302010131	岩ノ谷池	西庄
		89	302010132	平ノ上池	西庄
		90	302010133	平ノ下池	西庄
		91	302010134	城ヶ谷池	西庄
		92	302010135	駒井池	本脇
		93	302010136	池ノ谷池	本脇
		94	302010137	丸池	本脇
		95	302010138	蛇ノ舞池	本脇
		96	302010140	小屋木池	磯ノ浦
		97	302010146	鷺ノ巢池	日野
		98	302010147	春日池	日野
		99	302010148	大井谷池	磯ノ浦
		100	302010149	石打池	加太
		101	302010152	山田池(加太)	加太
		102	302010154	大崎小池	加太
		103	302010156	大崎池	加太
		104	302010176	参マイ池	上三毛
		105	302010177	中川池	上三毛
		106	302010180	鎌池(上三毛)	上三毛
		107	302010183	長谷池	上三毛
		108	302010185	南ノ芝池	上三毛
		109	302010186	京森池	上三毛
		110	302010190	馬場洗池	上三毛
		111	302010191	皿池(上三毛)	上三毛
		112	302010192	谷口池	下三毛
		113	302010196	次郎池	下三毛
		114	302010199	奥ノ池(下三毛)	下三毛
		115	302010201	孫六池	下三毛
		116	302010203	新庄池	新庄
		117	302010204	大明神池	東田中
		118	302010207	尾崎池	金谷
		119	302010210	奥ノ池(金谷)	金谷
		120	302010211	弁財天池	金谷
		121	302010218	押池	金谷
		122	302010226	北端池	金谷
		123	302010229	山田池	和佐関戸
		124	302010237	別所谷上池	禰宜
		125	302010239	鐘池	禰宜
		126	302010241	和坂池	禰宜
		127	302010242	皿池(禰宜)	禰宜
		128	302010244	大池(禰宜)	禰宜
		129	302010245	マト谷池	禰宜
		130	302010247	大谷池(禰宜)	禰宜
		131	302010248	大谷池(下和佐)	下和佐
		132	302010249	苔屋谷池	下和佐
		133	302010250	口池(下和佐)	下和佐
		134	302010251	奥池(下和佐)	下和佐
		135	302010253	大池(岩橋)	岩橋
		136	302010254	大岩谷池	岩橋
		137	302010255	長尾池	岩橋
		138	302010259	大谷池(鳴神)	鳴神
		139	302010260	ソゴ寺池	井辺
		140	302010266	藤井池	西

振興局別	市町村名	整理番号	ため池番号	ため池名称	所在地
		141	302010273	大谷池	西
		142	302010274	墓地谷池	森小手穂
		143	302010276	上念仏池	森小手穂
		144	302010277	下念仏池	森小手穂
		145	302010282	東谷池	寺内
		146	302010283	ハサミ池(森小手穂)	森小手穂
		147	302010284	新池(森小手穂)	森小手穂
		148	302010288	カゴ池(森小手穂)	森小手穂
		149	302010290	ハサミ池(坂田)	坂田
		150	302010294	田所池	三葛
		151	302010295	皿池(三葛)	三葛
		152	302010296	志連田池	内原
		153	302010297	デン田池	内原
		154	302010298	奥池(内原)	内原
		155	302010299	下汚池	内原
		156	302010303	こも池	内原
		157	302010305	深池(吉原)	吉原
		158	302010306	ジュンドウ池	吉原
		159	302010308	大池(吉原)	吉原
		160	302010310	岩池	吉原
		161	302010311	清水谷口池	吉原
		162	302010312	清水谷池	吉原
		163	302010313	大門池	広原
		164	302010315	こも池(広原)	広原
		165	302010316	オオカミ坂池	冬野
		166	302010322	寺池(冬野)	冬野
		167	302010323	中池(冬野)	冬野
		168	302010324	池川池	冬野
		169	302010325	大谷池(冬野)	冬野
		170	302010326	下池(冬野)	冬野
		171	302010327	上池(冬野)	冬野
		172	302010331	符ノ谷池	冬野
		173	302010332	広田池	冬野
		174	302010333	足ヶ谷池	冬野
		175	302010334	奥ノ谷池	本渡
		176	302010335	山田池(本渡)	本渡
		177	302010338	西ノ奥ノ池	朝日
		178	302010340	重助池	朝日
		179	302010343	浅池	朝日
		180	302010344	赤阪池	朝日
		181	302010347	土池(朝日)	朝日
		182	302010348	三左衛門池	朝日
		183	302010349	大皿池	江南
		184	302010350	二ツ池北	江南
		185	302010352	東池(本渡)	本渡
		186	302010354	下奥ノ池	薬勝寺
		187	302010355	上奥ノ池	薬勝寺
		188	302010356	仁井辺下池	仁井辺
		189	302010357	仁井辺上池	仁井辺
		190	302010358	清水池	江南
		191	302010359	里ノ池	江南
		192	302010362	ショウブ谷上池	相坂
		193	302010363	ショウブ谷下池	相坂
		194	302010364	谷奥池	井戸
		195	302010365	応供寺池	相坂
		196	302010367	上池(相坂)	相坂
		197	302010368	下池(相坂)	相坂
		198	302010369	東池(相坂)	相坂
		199	302010370	成福寺池	松原
		200	302010371	諏訪池	松原
		201	302010375	宮畑池	薬勝寺
		202	302010376	新池(松原)	松原
		203	302010377	大池(薬勝寺)	薬勝寺
		204	302010378	王子谷下池	薬勝寺
		205	302010381	彦次池	森小手穂
		206	302010383	本谷池	吉礼
		207	302010384	砂羅池	吉礼
		208	302010387	大池(吉礼)	吉礼
		209	302010389	外池	吉礼
		210	302010391	奥ノ谷池	吉礼
		211	302010392	小池(吉礼)	吉礼

振興局別	市町村名	整理番号	ため池番号	ため池名称	所在地
		212	302010396	上池(口須佐)	口須佐
		213	302010398	丸池(吉礼)	吉礼
		214	302010400	上池(口須佐)	口須佐
		215	302010401	小谷池	吉礼
		216	302010403	吉里下池	吉里
		217	302010407	西谷池(奥須佐)	奥須佐
		218	302010408	奥谷池(奥須佐)	奥須佐
		219	302010409	堂池(奥須佐)	奥須佐
		220	302010417	新池(頭陀寺)	頭陀寺
		221	302010420	中池(境原)	境原
		222	302010425	青木谷池	境原
		223	302010433	桜池(伊太祁曾)	伊太祁曾
		224	302010434	ハス池(大河内)	大河内
		225	302010436	サクラ谷池	伊太祁曾
		226	302010438	泉谷池	南畑
		227	302010439	ハス池(南畑)	南畑
		228	302010441	新出池	南畑
		229	302010442	芝の浦上池	南畑
		230	302010443	芝の浦下池	南畑
		231	302010444	神水池	南畑
		232	302010445	露ヶ谷池	南畑
		233	302010446	北底池	黒谷
		234	302010448	新池(黒谷)	黒谷
		235	302010449	妙見池	黒谷
		236	302010450	奥谷池	黒谷
		237	302010451	甚作池	黒谷
		238	302010452	有ノ木池	黒谷
		239	302010457	新池(黒岩)	黒岩
		240	302010458	すりばち池	黒岩
		241	302010462	個人池(黒岩)	黒岩
		242	302010463	星ヶ谷池	黒谷
		243	302010465	ショウブ池	黒岩
		244	302010466	寺池(黒岩)	黒岩
		245	302010467	友淵池	黒岩
		246	302010470	新池(大河内)	大河内
		247	302010476	戸ノ谷池	南畑
		248	302010478	千蔵池	大河内
		249	302010480	後屋谷池	大河内
		250	302010482	ツチノコ池	大河内
		251	302010485	北谷池	大河内
		252	302010486	釜池(大河内)	大河内
		253	302010487	見丁池	大河内
		254	302010493	大池(永山)	永山
		255	302010494	中池(山東中)	山東中
		256	302010495	下池(大河内)	大河内
		257	302010496	コガ池(山東中)	山東中
		258	302010498	東奥大池	永山
		259	302010504	オジヤ池	永山
		260	302010513	米山池	永山
		261	302010516	奥ノ谷池	永山
		262	302010521	北池(木枕)	木枕
		263	302010522	えびす谷下池	明王寺
		264	302010524	ヒシ池	矢田
		265	302010526	前池(矢田)	矢田
		266	302010528	新池(永山)	永山
		267	302010530	小浜池	明王寺
		268	302010532	ニゴリ池	明王寺
		269	302010533	小谷池(塩ノ谷)	塩ノ谷
		270	302010534	鴨折池	塩ノ谷
		271	302010535	弥治谷池	平尾
		272	302010536	坂ノ谷池	平尾
		273	302010537	カゴ池(平尾)	平尾
		274	302010540	十谷池	平尾
		275	302010545	取子下池	明王寺
		276	302010546	取子上池	平尾
		277	302010547	谷奥池(明王寺)	明王寺
		278	302010548	谷奥池	明王寺
		279	302010549	津村池	明王寺
		280	302010550	下瀬出池	明王寺
		281	302010551	上瀬出池	明王寺
		282	302010553	下竹ヤ谷池	明王寺

振興局別	市町村名	整理番号	ため池番号	ため池名称	所在地
		283	302010554	上竹ヤ谷池	明王寺
		284	302010558	丹生池	明王寺
		285	302010559	丹生池(東)	明王寺
		286	302010561	奥ノ谷池	明王寺
		287	302010565	岩井出西池	吉礼
		288	302010567	八幡池	府中
		289	302010568	雄ノ山池	滝畑
	海南市	1	302020020	御霊池	鳥居
		2	302020023	慶權寺池	鳥居
		3	302020024	細工谷池	大野中
		4	302020025	細工谷子池	大野中
		5	302020026	皿池	大野中
		6	302020030	才ノ神東池	山田
		7	302020031	蓮池(山田)	山田
		8	302020032	池ノ谷池	幡川
		9	302020033	溝ノ谷池	幡川
		10	302020037	雨守池	幡川
		11	302020042	今池	大野中
		12	302020045	松本池	日方
		13	302020046	田中池	日方
		14	302020049	深原池	日方
		15	302020051	龍走池	井田
		16	302020054	上谷池	船尾
		17	302020055	寒谷池	船尾
		18	302020057	麦日池	幡川
		19	302020060	大池(大野中)	大野中
		20	302020061	正法寺谷池	岡田
		21	302020063	南木谷西池	岡田
		22	302020070	二ツ池(上池)	岡田
		23	302020071	二ツ池(下池)	岡田
		24	302020073	クモ池	且来
		25	302020075	ニゴリ池(皿池)	且来
		26	302020081	鯉田池	小野田
		27	302020083	西脇池	小野田
		28	302020088	芦谷池	小野田
		29	302020092	丸山南池	小野田
		30	302020093	丸山北池	小野田
		31	302020094	まいなげ池	且来
		32	302020095	奥池(且来)	且来
		33	302020101	大池(多田)	多田
		34	302020102	駒ヶ谷池	多田
		35	302020107	中谷池(小野田)	小野田
		36	302020110	山懸池	小野田
		37	302020112	下奥垣内池	小野田
		38	302020113	上奥垣内池	小野田
		39	302020114	五紋池	小野田
		40	302020115	奥山池	小野田
		41	302020116	新池(小野田)	小野田
		42	302020120	大豆芝池	多田
		43	302020123	滝ヶ峰池	多田
		44	302020131	辻池	且来
		45	302020133	下九品寺谷池	岡田
		46	302020135	大明神池	且来
		47	302020137	濁池	阪井
		48	302020140	大谷池(阪井)	阪井
		49	302020142	玉輪池	阪井
		50	302020144	藤田池	阪井
		51	302020145	藤田中池	阪井
		52	302020146	藤田上池	阪井
		53	302020147	北山上池	阪井
		54	302020148	北山下池	阪井
		55	302020149	瀬野の池	重根
		56	302020150	中の池	重根
		57	302020155	小島池の下(池)	重根
		58	302020156	小嶋池	重根
		59	302020160	車瀬池	重根
		60	302020165	南池(重根)	重根
		61	302020167	新池(重根)	重根
		62	302020172	菖蒲池	重根
		63	302020173	森脇の池	重根
		64	302020174	猿渡池	重根

振興局別	市町村名	整理番号	ため池番号	ため池名称	所在地
		65	302020182	竜部池	阪井
		66	302020188	ホシヤ谷池	阪井
		67	302020189	亀池(阪井)	阪井
		68	302020191	字の池	阪井
		69	302020192	宮池(阪井)	阪井
		70	302020194	新亀池(阪井)	阪井
		71	302020198	才池	阪井
		72	302020199	新池(阪井)	阪井
		73	302020205	抜井池	別所
		74	302020224	池ノ久保池	別所
		75	302020244	赤松ノ池	扱沢
		76	302020320	口池(重根)	重根
		77	302020322	下田和池	沖野々
		78	302020323	上田和池	沖野々
		79	302020325	御影堂池	沖野々
		80	302020326	沖谷池	沖野々
		81	302020327	西田池(沖野々)	沖野々
		82	302020329	観音池	野上中
		83	302020331	藤井池	野上中
		84	302020338	中谷池(木津)	木津
		85	302020339	タビ形池(東池)	木津
		86	302020340	赤池	木津
		87	302020341	皿池(木津)	木津
		88	302020342	葉山池	木津
		89	302020343	下吉谷池	木津
		90	302020344	上吉谷池	木津
		91	302020346	小池(別院)	別院
		92	302020347	やしやぶじゃ池	別院
		93	302020349	歩路池	別院
		94	302020350	奥観音池	別院
		95	302020351	観音池	別院
		96	302020352	皿池(別院)	別院
		97	302020369	上池(孟子)	孟子
		98	302020370	こも池	孟子
		99	302020378	天堤池	孟子
		100	302020380	不動池	孟子
		101	302020383	中の谷池	高津
		102	302020384	竜王池	高津
		103	302020392	下大池	高津
		104	302020393	上大池	高津
		105	302020397	鉄砲池	高津
		106	302020406	犬飼池	孟子
		107	302020413	待池	高津
		108	302020414	濁池	高津
		109	302020415	中ノ谷池	高津
		110	302020421	奥池(下津野)	下津野
		111	302020422	上池(下津野)	下津野
		112	302020424	曾和池	原野
		113	302020429	堂池	原野
		114	302020430	下池(原野)	原野
		115	302020432	小屋池	原野
		116	302020433	しょうじ池	原野
		117	302020434	らっっちゃ池	原野
		118	302020435	本瀬池	原野
		119	302020439	皿池(原野)	原野
		120	302020440	中池(原野)	原野
		121	302020441	大地池	原野
		122	302020442	大池(原野)	原野
		123	302020450	岩谷下池	七山
		124	302020452	岩谷中池	七山
		125	302020458	新池(原野)	原野
		126	302020466	新池(七山)	七山
		127	302020468	新田池(七山)	七山
		128	302020469	小池(七山)	七山
		129	302020470	大池(七山)	七山
		130	302020473	畑池(七山)	七山
		131	302020475	ただら上池	七山
		132	302020476	ただら下池	七山
		133	302020478	ながす下池	七山
		134	302020479	ながす上池	七山
		135	302020480	新田池(七山)	七山

振興局別	市町村名	整理番号	ため池番号	ため池名称	所在地
		136	302020481	新池(七山)	七山
		137	302020487	下池(七山)	七山
		138	302020503	上池(海老谷)	海老谷
		139	302020521	すげ池	上谷
		140	302020524	東池(上谷)	上谷
		141	302020525	新池(上谷)	上谷
		142	302020526	赤池(上谷)	上谷
		143	302020562	内池(次ヶ谷)	次ヶ谷
		144	302020563	権ノ木谷池	次ヶ谷
		145	302020564	上池(次ヶ谷)	次ヶ谷
		146	302020571	西田池(野上新)	野上新
		147	302020572	西田上池	野上新
		148	302020576	下の池	野上新
		149	302020579	白かせ池	野上新
		150	302020581	中池(野上新)	野上新
		151	302020584	しやりお池	野上新
		152	302020587	中池(野上新)	野上新
		153	302020598	青畑池	野上新
		154	302020599	新池(野上新)	野上新
		155	302020600	観音池	野上新
		156	302020601	東田池	野上新
		157	302020608	大池(野上新)	野上新
		158	302020610	新池(野上新)	野上新
		159	302020612	又池	野上新
		160	302020613	すこ池	野上新
		161	302020614	観音池	野上新
		162	302020615	はりま池	野上新
		163	302020619	奥池(九品寺)	九品寺
		164	302020620	ビワコ池	九品寺
		165	302020621	新子池	野上新
		166	302020623	百間谷池	九品寺
		167	302020627	土井池	九品寺
		168	302020628	南浦池	九品寺
		169	302020629	西池(次ヶ谷)	次ヶ谷
		170	302020630	いの尻池	九品寺
		171	302020631	こも池	九品寺
		172	302020634	栗林池	九品寺
		173	302020635	新池(九品寺)	九品寺
		174	302020641	無名池	重根
		175	302020643	無名池	重根
		176	302020657	無名池	上谷
		177	302022004	西ノ池	下津町笠畑
		178	302022006	東ノ池	下津町笠畑
		179	302022111	地藏池	下津町橋本
		180	302022112	地藏上池	下津町橋本
		181	302022121	岩屋谷上池	下津町小松原
		182	302022122	岩屋谷下池	下津町小松原
		183	302022124	大池(青枝)	下津町青枝
		184	302022136	岡池(中)	下津町中
		185	302022139	梅田下池	下津町梅田
		186	302022140	柳谷池	下津町梅田
		187	302022142	山田池	下津町下
		188	302022143	丁池	下津町丁
		189	302022145	東光寺池	下津町上
		190	302022146	東光寺下池	下津町上
		191	302022148	放生池	下津町上
		192	302022176	大池(小原)	下津町小原
		193	302022180	奥池(小原)	下津町小原
		194	302022196	神田池	下津町下津
		195	302022197	大正池	下津町下津
	紀美野町	1	303041001	櫻河池	動木
		2	303041002	露谷池	動木
		3	303041016	馬谷池	動木
		4	303041045	黒池	動木
		5	303041048	金魚池	動木
		6	303041050	中池(動木)	動木
		7	303041122	埋谷口池	小畑
		8	303041123	埋谷中池	小畑
		9	303041124	埋谷奥池	小畑
		10	303041132	大杖上西池	長谷
		11	303041133	大杖上東池	長谷

振興局別	市町村名	整理番号	ため池番号	ため池名称	所在地
		12	303041156	境谷池	長谷
		13	303041168	かご池	下佐々
		14	303041171	菖蒲池	下佐々
		15	303041173	皿の池	下佐々
		16	303041175	湯の戸池	下佐々
		17	303041209	田人池	西野
		18	303041239	不動池	松瀬
		19	303041257	二ツ池上池	奥佐々
		20	303042009	亀池	南畑
		21	303042037	日裏池	鎌滝
		那賀振興局	紀の川市	1	302081001
2	302081003			皿池	南中
3	302081006			金兵衛池	南中
4	302081007			天神池(新池)	北大井
5	302081008			西新池(二ツ池)	北大井
6	302081010			蓮池	池田新
7	302081011			東新池(新池)	北大井
8	302081014			笠の池	南勢田
9	302081015			松尾池	南勢田
10	302081016			上ノ池	北勢田
11	302081021			内池	重行
12	302081022			平池	北勢田
13	302081027			知谷池	北勢田
14	302081028			新池	北勢田
15	302081029			大池	北勢田
16	302081032			佐川池	重行
17	302081033			横谷池	重行
18	302081037			蓮池	重行
19	302081038			堀池	重行
20	302081039			西浦池	重行
21	302081040			南新池	重行
22	302081043			細池	北中
23	302081044			小骨池	北中
24	302081045			宮池	神領
25	302081048			両屋谷池	神領
26	302081051			岩室池	池田新
27	302081054			皿池	池田新
28	302081056			深池	池田新
29	302081059			別所池	東山田
30	302081060			蓮池	東山田
31	302081062			新田池	東山田
32	302081065			池ノ谷池	西山田
33	302081075			西宝入池	枇杷谷
34	302081076			東宝入池	枇杷谷
35	302081084			浅尾池	東三谷
36	302081085			春日池	東三谷
37	302081086			新池	東三谷
38	302081087			丈之池	中三谷
39	302081088			弁天池	中三谷
40	302081092			桜池	西三谷
41	302081094			内谷池	西三谷
42	302081096			別所池	西三谷
43	302081097			西三谷皿池	西三谷
44	302081098			山戸池	西三谷
45	302081101			小田ノ池	古和田
46	302081102			中ノ池	古和田
47	302081103			妙見池	古和田
48	302081104			差熊池	西大井
49	302081105			森ノ池	南中
50	302081106			上広野池	赤尾
51	302081107			下広野池	広野
52	302081108			上ノ池	赤尾
53	302081109			森ノ池	赤尾
54	302081110			湯ノ池	赤尾
55	302081112			小木ノ池	赤尾
56	302081114			荒落池	東大井
57	302081116			正覚池	東大井
58	302081118			角田池	東大井
59	302081119			小池	東大井
60	302081120			山沼池	東大井
61	302081121			普門寺池	東大池

振興局別	市町村名	整理番号	ため池番号	ため池名称	所在地
		62	302081122	上水池	東大井
		63	302081123	中ノ池	東大井
		64	302081125	柏原池	西大井
		65	302081126	蘇鉄池	西大井
		66	302081145	細田池	高野
		67	302081205	栗盥池	桃山町大原
		68	302082002	東池	東川原
		69	302082003	はず池	東川原
		70	302082006	川原池	東川原
		71	302082007	長四郎池	東川原
		72	302082008	小田池	東川原
		73	302082013	谷口池	西川原
		74	302082018	竹寺池	上丹生谷
		75	302082019	木村池	上丹生谷
		76	302082024	箆池	上丹生谷
		77	302082028	丸池	上丹生谷
		78	302082029	風呂の池	上丹生谷
		79	302082040	稲本池	東川原
		80	302082041	松浦池	東川原
		81	302082044	野上大池	野上
		82	302082050	額田小池	野上
		83	302082052	上人池	野上
		84	302082053	馬宿大池	馬宿
		85	302082055	月差池	馬宿
		86	302082059	瓢箪池	馬宿
		87	302082060	尻池	馬宿
		88	302082063	加茂太郎池	馬宿
		89	302082064	末代池	馬宿
		90	302082066	蛭池	馬宿
		91	302082068	大溜池	馬宿
		92	302082077	谷口池	東野
		93	302082080	福塚池	粉河
		94	302082081	新池	粉河
		95	302082087	中後池	東野
		96	302082095	弥谷下池	粉河
		97	302082108	用心池	粉河
		98	302082111	大池	中津川
		99	302082113	吉右工門池	中津川
		100	302082116	山池	東毛
		101	302082121	東毛大池	粉河
		102	302082122	深堀池	粉河
		103	302082123	十能池	粉河
		104	302082124	小池	粉河
		105	302082126	川原池	藤井
		106	302082129	濁り池	藤井
		107	302082132	新池	藤井
		108	302082134	柳谷池	藤井
		109	302082135	高井谷池	藤井
		110	302082136	こす池	藤井
		111	302082138	滝の池	藤井
		112	302082140	西浦池	藤井
		113	302082147	中泥池	北長田
		114	302082148	下泥池	猪垣
		115	302082149	下打田池	粉河
		116	302082150	竹の池	北長田
		117	302082151	奥ノ池	北長田
		118	302082156	平池	長田中
		119	302082157	子持池	長田中
		120	302082161	皿池	深田
		121	302082162	阿弥陀池	長田中
		122	302082165	桜池	北志野
		123	302082168	大池	北志野
		124	302082169	久保目池	北志野
		125	302082170	大回り池	北志野
		126	302082171	地藏池	南志野
		127	302082172	皿池	南志野
		128	302082178	呂の池	長田中
		129	302082181	垣内池	別所
		130	302082182	霊仏池	上田井
		131	302082185	新池	上田井
		132	302082186	杉田池	上田井

振興局別	市町村名	整理番号	ため池番号	ため池名称	所在地
		133	302082187	野末池	田井
		134	302082188	尾御前池	上田井
		135	302082189	鳥淵池	上田井
		136	302082190	小池(庄助池)	上田井
		137	302082195	明見池	荒見
		138	302082197	備後池	荒見
		139	302082198	堂山池	荒見
		140	302082199	三ツ池下池	荒見
		141	302082200	三ツ池中池	荒見
		142	302082203	愚中池	荒見
		143	302082204	禰の池	荒見
		144	302082208	下池	荒見
		145	302082209	上池	荒見
		146	302082216	和田池	杉原
		147	302082217	柑本池	杉原
		148	302082245	立矢池	中鞆淵
		149	302082253	びわの池	下鞆淵
		150	302083001	垣内池	西野山
		151	302083004	井戸池	西野山
		152	302083005	小池	西野山
		153	302083013	次郎兵衛池	西野山
		154	302083019	小谷池	西野山
		155	302083020	柳池	江川中
		156	302083026	こも池	江川中
		157	302083027	たたみ池	江川中
		158	302083028	上池	江川中
		159	302083032	八兵衛池	江川中
		160	302083034	向井池	江川中
		161	302083035	原池	江川中
		162	302083037	ほうじゃ池	江川中
		163	302083038	半像池	江川中
		164	302083040	山田池	切畑
		165	302083041	高池	切畑
		166	302083057	脇谷上池	切畑
		167	302083061	清兵衛池	切畑
		168	302083069	とろり池	切畑
		169	302083070	名手下池	名手下
		170	302083087	平野上池	平野
		171	302083090	平野下池	平野
		172	302083096	林ヶ峯新池	平野
		173	302083100	平野中池	平野
		174	302083103	佃内田池	平野
		175	302083110	菖蒲池	平野
		176	302083116	作五郎池	平野
		177	302083121	うら出池	平野
		178	302083123	愛宕池	北涌
		179	302083124	上新池	麻生津中
		180	302083125	下新池	麻生津中
		181	302083127	横谷大池	横谷
		182	302083131	志野池	北涌
		183	302083132	松池	西脇
		184	302083133	林池	横谷
		185	302083139	西脇新池	西脇
		186	302083141	志野池	西脇
		187	302083144	宮池	麻生津中
		188	302083153	片山池	横谷
		189	302083156	沢池	西脇
		190	302083167	峠池	赤沼田
		191	302083169	切畑新池	切畑
		192	302083178	北涌児玉池	北涌
		193	302084005	白岩池	桃山町元
		194	302084008	南谷池	桃山町元
		195	302084028	松山池	桃山町神田
		196	302084033	ヤブ池	桃山町神田
		197	302084039	大原池	桃山町大原
		198	302084043	西の池	桃山町最上
		199	302084044	峯池	桃山町最上
		200	302084045	中の池	桃山町最上
		201	302084047	箕谷池	桃山町最上
		202	302084048	新池	桃山町最上
		203	302084049	袴谷池	桃山町最上

振興局別	市町村名	整理番号	ため池番号	ため池名称	所在地
		204	302084050	赤山池	桃山町最上
		205	302084055	金剛池	桃山町調月
		206	302084058	増田池	桃山町調月
		207	302084062	桜池	桃山町調月
		208	302084063	松池	桃山町調月
		209	302084064	小池	桃山町調月
		210	302084065	大日寺池	桃山町調月
		211	302084067	上曽池	桃山町調月
		212	302084068	菅池	桃山町調月
		213	302084069	管の谷池	桃山町調月
		214	302084071	金性池	桃山町調月
		215	302084102	山谷池	桃山町野田原
		216	302084108	田中池	桃山町脇谷
		217	302085003	籠池	貴志川町井ノ口
		218	302085004	髭谷池	貴志川町高尾
		219	302085005	真名池	貴志川町高尾
		220	302085006	濁池	貴志川町高尾
		221	302085007	狩場池	貴志川町高尾
		222	302085009	徳玄池	貴志川町高尾
		223	302085011	大滝池	貴志川町井ノ口
		224	302085012	境谷池	貴志川町井ノ口
		225	302085013	西谷池	貴志川町井ノ口
		226	302085015	藤十郎池	貴志川町岸小野
		227	302085016	菖蒲池	貴志川町岸小野
		228	302085019	細尾池	貴志川町岸小野
		229	302085020	桐ノ志池	貴志川町岸小野
		230	302085021	蛭池	貴志川町岸小野
		231	302085022	堂ヶ谷池	貴志川町岸小野
		232	302085024	長池	貴志川町岸小野
		233	302085027	梨谷池	貴志川町北
		234	302085028	蝶ノ花池	貴志川町北
		235	302085029	新池	貴志川町北
		236	302085031	芹池	貴志川町北
		237	302085033	渋ヶ谷池(秋華谷池)	貴志川町北
		238	302085035	松葉谷池	貴志川町北
		239	302085038	菩提池上	貴志川町北
		240	302085039	菩提池下	貴志川町北
		241	302085049	作兵衛池	貴志川町長原
		242	302085051	熊ノ倉池	貴志川町国主
		243	302085052	奥池(国主池)	貴志川町国主
		244	302085056	すりっこ池	貴志川町長原
		245	302085058	籠池	貴志川町長山
		246	302085060	新池	貴志川町長山
		247	302085062	蓮池	貴志川町長原
		248	302085064	文兵衛池	貴志川町長山
		249	302085066	野田上池	貴志川町長原
		250	302085068	寺池	貴志川町長山
		251	302085069	新見勢池	貴志川町長山
		252	302085072	奥ノ池	貴志川町長山
		253	302085079	畑返池	貴志川町長山
		254	302085080	蓮池	貴志川町長山
		255	302085081	芦池	貴志川町長山
		256	302085084	蛭ヶ池(ジャノ池)	貴志川町長山
		257	302085088	尺谷池	貴志川町長山
		258	302085089	実造池	貴志川町西山
		259	302085090	瓜畑池	貴志川町西山
		260	302085091	真名型池	貴志川町西山
		261	302085092	一字池	貴志川町西山
		262	302085100	大山池	貴志川町西山
		263	302085106	車谷池	貴志川町西山
		264	302085107	尻捧池	貴志川町西山
		265	302085108	大池	貴志川町西山
		266	302085115	地獄谷池	貴志川町西山
		267	302085116	菖蒲池	貴志川町西山
		268	302085117	皿池	貴志川町西山
		269	302085118	真名藪池	貴志川町西山
		270	302085119	浄水池	貴志川町岸宮
		271	302085120	岸宮新池	貴志川町岸宮
		272	302085125	御池	貴志川町西山
		273	302085132	庵池	貴志川町西山
		274	302085133	細谷池上(毒池)	貴志川町岸宮

振興局別	市町村名	整理番号	ため池番号	ため池名称	所在地
		275	302085134	細谷池下	貴志川町岸宮
		276	302085135	宮ノ池	貴志川町岸宮
		277	302085136	霧谷池	貴志川町岸宮
		278	302085137	亀池	貴志川町岸宮
		279	302085140	与田池	貴志川町岸宮
		280	302085141	大池	貴志川町岸宮
		281	302085142	土塀池	貴志川町岸宮
		282	302085144	入田池上	貴志川町鳥居
		283	302085145	入田池下	貴志川町鳥居
		284	302085146	薙刃池	貴志川町鳥居
		285	302085152	早田池	貴志川町国主
		286	302085153	白子池上	貴志川町国主
		287	302085154	白子池下	貴志川町国主
		288	302085156	松浦池	貴志川町神戸
		289	302085160	平池	貴志川町神戸
		290	302085161	権田池	貴志川町神戸
		291	302085162	切池	貴志川町神戸
		292	302085163	前田池	貴志川町上野山
		293	302085168	丸山池	貴志川町尼寺
		294	302085169	稽古庵池	貴志川町尼寺
		295	302085170	下池	貴志川町尼寺
		296	302085171	白岩池	貴志川町尼寺
		297	302085172	奥谷池	貴志川町尼寺
		298	302085176	皿池	貴志川町尼寺
		299	302085178	新池	貴志川町尼寺
		300	302085187	滝谷池	貴志川町北山
		301	302085190	奥ノ池(上)	貴志川町丸栖
		302	302085191	中ノ池	貴志川町北山
		303	302085192	皿池	貴志川町丸栖
		304	302085193	畑池	貴志川町前田
		305	302085194	行者池	貴志川町丸栖
		306	302085195	播磨池	貴志川町丸栖
		307	302085196	奥の池(下)	貴志川町丸栖
		308	302085197	高畑池	貴志川町北山
		309	302085199	村池	貴志川町尼寺
	岩出市	1	302090012	昭和池	山
		2	302090013	岩谷池	山
		3	302090014	黒谷池	山
		4	302090015	大池(山)	山
		5	302090016	西ノ池	相谷
		6	302090017	大谷池	相谷
		7	302090018	後住池	相谷
		8	302090019	蔵谷池	相谷
		9	302090020	大供池	岩西安上
		10	302090021	前谷池	安上
		11	302090023	東的場池	安上
		12	302090024	徳上池	安上
		13	302090025	五坊池	安上
		14	302090027	住持池	根来
		15	302090028	中左近池	根来
		16	302090029	桃坂新池	根来
		17	302090031	新池(根来)	根来
		18	302090032	大門池	根来
		19	302090033	丹生池	根来
		20	302090036	鮎谷上池	桜台
		21	302090038	瓦谷下池	桜台
		22	302090045	籠池(東坂本)	北大池
		23	302090046	上ノ池	東坂本
		24	302090047	新池(東坂本)	東坂本
		25	302090051	どろ池	新田広芝
		26	302090053	上皿池	東坂本
		27	302090058	地藏池(南大池)	南大池
		28	302090059	大池(水栖)	水栖
		29	302090063	船戸池	船戸
		30	302090064	大池(山崎)	山崎
		31	302090066	竹谷池	山崎
		32	302090068	岩ノ谷池	山崎
伊都振興局	橋本市	1	302030005	平池(妻)	妻
		2	302030006	長池(妻)	妻
		3	302030007	蓮池(妻)	妻
		4	302030008	山谷池	原田

振興局別	市町村名	整理番号	ため池番号	ため池名称	所在地
		5	302030011	大林池	原田
		6	302030014	中池	原田
		7	302030015	穂池	原田
		8	302030016	新池(原田)	原田
		9	302030017	新池(東家)	東家
		10	302030018	小平池	東家
		11	302030020	新池(吉原)	吉原
		12	302030024	堀田池	東家
		13	302030028	溜池(市脇)	市脇
		14	302030029	新池(市脇)	市脇
		15	302030030	奥池(市脇)	市脇
		16	302030031	三ヶ村池	市脇
		17	302030033	東善那池	市脇
		18	302030034	新池(小原田)	小原田
		19	302030038	寺池(小原田)	小原田
		20	302030041	山下池	小原田
		21	302030044	小池(小原田)	小原田
		22	302030047	松森池	小原田
		23	302030048	佃池	小原田
		24	302030064	土山池	菖蒲谷
		25	302030069	芦ヶ谷池	吉原
		26	302030077	古池(菖蒲谷)	菖蒲谷
		27	302030079	赤沢池	菖蒲谷
		28	302030082	ヒシ池	菖蒲谷
		29	302030084	牛谷上池	山田
		30	302030085	牛谷下池	山田
		31	302030086	長水池	山田
		32	302030087	長池(山田)	山田
		33	302030095	鈴木池	山田
		34	302030096	上池(山田)	山田
		35	302030100	溜池	神野々
		36	302030101	新池(山田)	山田
		37	302030102	金剛童子池	山田
		38	302030116	平三郎池	吉原
		39	302030118	下池(吉原)	吉原
		40	302030122	新池(吉原)	吉原
		41	302030132	新田池	吉原
		42	302030142	次郎池(村池)	吉原
		43	302030144	古善池	吉原
		44	302030148	小谷池	出塔
		45	302030149	目舞谷池	出塔
		46	302030161	浦池(鳥坪池)	野
		47	302030165	仲田池	野
		48	302030166	新池(神野々)	神野々
		49	302030167	中飯降池	神野々
		50	302030169	畑田池	神野々
		51	302030172	古池(柱本)	柱本
		52	302030180	新田池	矢倉脇
		53	302030188	芝池	橋谷
		54	302030191	上平池	橋谷
		55	302030192	上平船井池	橋谷
		56	302030196	大池(橋谷)	橋谷
		57	302030199	毘沙門池	橋谷
		58	302030204	丸尾池	御幸辻
		59	302030205	八王子池	御幸辻
		60	302030207	小西池	御幸辻
		61	302030215	昭和池	胡麻生
		62	302030218	油屋池	胡麻生
		63	302030225	新池(胡麻生)	胡麻生
		64	302030227	新池(北馬場)	北馬場
		65	302030229	上池(上の池)	北馬場
		66	302030231	下の池	北馬場
		67	302030252	山本垣内池	紀見
		68	302030264	畑尾池	紀見
		69	302030269	柳谷池	紀見
		70	302030270	にごり池	紀見
		71	302030279	不動谷池	紀見
		72	302030280	奥池(紀見)	紀見
		73	302030285	三日月池	紀見
		74	302030288	新池(細川)	城山台
		75	302030289	堂谷池	細川

振興局別	市町村名	整理番号	ため池番号	ため池名称	所在地
		76	302030290	新宮池	細川
		77	302030293	奥池(細川)	城山台
		78	302030299	中野池	細川
		79	302030300	西垣内池	細川
		80	302030302	吉工門池	紀見
		81	302030328	湯屋谷池	境原
		82	302030332	向井池	杉尾
		83	302030336	里池(隅田町河瀬)	隅田町河瀬
		84	302030337	鳥部池	隅田町河瀬
		85	302030339	長池(隅田町河瀬)	隅田町河瀬
		86	302030341	皿池(隅田町下兵庫)	隅田町下兵庫
		87	302030342	鍋池	隅田町下兵庫
		88	302030343	米山池	隅田町下兵庫
		89	302030344	大寺池(今池)	隅田町下兵庫
		90	302030350	青池	隅田町中島
		91	302030351	花岡池	隅田町中島
		92	302030353	野口池	隅田町中島
		93	302030355	高尾池	紀ノ光台
		94	302030357	源蔵池	隅田町中島
		95	302030360	土井池	隅田町芋生
		96	302030362	土井池	隅田町芋生
		97	302030365	岩倉池	隅田町山内
		98	302030369	陀羅谷池	隅田町真土
		99	302030371	姥谷池	隅田町真土
		100	302030372	北谷池	隅田町真土
		101	302030377	赤阪池2号	隅田町真土
		102	302030379	御姥谷池	あやの台
		103	302030384	しよぶ谷池(菖蒲谷池)	隅田町平野
		104	302030394	松ヶ谷池	隅田町平野
		105	302030395	私池	隅田町平野
		106	302030399	細野池	隅田町平野
		107	302030410	畑田池	紀ノ光台
		108	302030415	平端池(奥山池)	隅田町山内
		109	302030420	小田池	隅田町山内
		110	302030421	大田池	隅田町山内
		111	302030422	井上池	隅田町山内
		112	302030431	菖蒲池	隅田町山内
		113	302030436	八兵工池	隅田町山内
		114	302030437	城場池	隅田町山内
		115	302030438	鶴池	隅田町山内
		116	302030442	釈迦池	隅田町山内
		117	302030450	堂ノ谷池(堂谷池)	紀ノ光台
		118	302030452	大明池	紀ノ光台
		119	302030461	横谷池	小峰台
		120	302030462	枇杷谷池(びや谷池)	隅田町霜草
		121	302030482	つつじょう池	恋野
		122	302030485	円津庵池	恋野
		123	302030486	本田池	恋野
		124	302030493	神野池(久保利池)	恋野
		125	302030503	尾崎池	恋野
		126	302030511	村池(赤塚)	赤塚
		127	302030512	中池(赤塚)	赤塚
		128	302030513	あいあい池	赤塚
		129	302030524	鎌詰西池	上田
		130	302030525	鎌詰東池	中道
		131	302030527	布施池(伏谷池)	上田
		132	302030533	似賀尾池	只野
		133	302030542	長池(学文路)	学文路
		134	302030543	弁天池	学文路
		135	302030544	大池(学文路)	学文路
		136	302030545	岩壺池	学文路
		137	302030546	土居池	学文路
		138	302030547	牛河内池	南馬場
		139	302030548	宮谷池	南馬場
		140	302030549	風呂谷池(南馬場)	南馬場
		141	302030550	平谷池	清水
		142	302030551	下土居池	南馬場
		143	302030553	ハバ池	南馬場
		144	302030584	隠れ谷池	清水
		145	302030585	加賀根池	清水
		146	302030587	西谷池	賢堂

振興局別	市町村名	整理番号	ため池番号	ため池名称	所在地
		147	302030588	妙見谷池	賢堂
		148	302030589	宮谷池(堂ノ谷池)	賢堂
		149	302030592	風呂谷池(向副)	向副
		150	302030593	倉谷池	向副
		151	302030594	蔵垣内池	向副
		152	302030595	中野池	向副
		153	302030596	摺り込み池	向副
		154	302030600	塩谷池	横座
		155	302030601	しゅうこ池	横座
		156	302030615	赤尾池	吉原
		157	302030617	小屋谷池	吉原
		158	302030619	須ヶ谷池	隅田町平野
		159	302032009	立華寺池	高野口町田原
		160	302032010	池ノ内上池	高野口町田原
		161	302032011	池ノ内下池	高野口町田原
		162	302032016	池谷池	高野口町九重
		163	302032026	五味田池	高野口町上中
		164	302032038	重三郎池	高野口町下中
		165	302032039	谷池(下中)	高野口町下中
		166	302032044	茂工門池	高野口町上中
		167	302032050	大広池	高野口町下中
		168	302032053	蓮池(下中)	高野口町下中
		169	302032063	堂の浦池	高野口町下中
		170	302032064	瀬間池	高野口町嵯峨谷
		171	302032087	西新池	高野口町大野
		172	302032088	長十郎池	高野口町大野
		173	302032089	玉池	高野口町大野
		174	302032090	皿池(大野)	高野口町大野
		175	302032097	西浦池	高野口町伏原
		176	302032098	野中池	高野口町伏原
		177	302032101	新池(名倉)	高野口町名倉
		178	302032104	引ノ池下池	高野口町応其
		179	302032105	引ノ池上池	高野口町応其
		180	302032107	空池	高野口町名倉
		181	302032109	下ノ池	高野口町名倉
		182	302032110	小林池	妻
	かつらぎ町	1	303410020	花谷池	中飯降
		2	303410027	上七ツ池	中飯降
		3	303410028	油池	中飯降
		4	303410029	丸測池	中飯降
		5	303410043	お茶池	短野
		6	303410057	亀伏池	西飯降
		7	303410069	西の池	短野
		8	303410080	首ヶ池	妙寺
		9	303410082	奥の池	妙寺
		10	303410083	皿池	妙寺
		11	303410084	畑谷池	妙寺
		12	303410085	登り尾池	妙寺
		13	303410092	楡ノ森池	丁ノ町
		14	303410096	下村池	丁ノ町
		15	303410097	土池	丁ノ町
		16	303410113	皿池(丁ノ町)	丁ノ町
		17	303410115	七兵工池	丁ノ町
		18	303410116	八兵工池	丁ノ町
		19	303410120	六人池	丁ノ町
		20	303410124	惣持池	丁ノ町
		21	303410129	大池(丁ノ町)	丁ノ町
		22	303410130	三人主池	丁ノ町
		23	303410146	柏木大池	柏木
		24	303410170	マンボ池	柏木
		25	303410172	長池	大藪
		26	303410176	オクサ池	大谷
		27	303410178	小松谷池	大谷
		28	303410191	熊谷池	柏木
		29	303410198	佐野大池	佐野
		30	303410219	友宗池	広浦
		31	303410238	上人池	笠田中
		32	303410239	猪ノ谷池(赤坂池)	笠田中
		33	303410254	宮池(萩原)	萩原
		34	303410272	高田大池	高田
		35	303410278	高田新池	高田

振興局別	市町村名	整理番号	ため池番号	ため池名称	所在地
		36	303410284	大谷池	西洪田
		37	303410288	西山下池	西洪田
		38	303410290	西山上池	西洪田
		39	303410291	中尾谷池(中谷池)	西洪田
		40	303410293	休場池	西洪田
		41	303410296	薬師池	西洪田
		42	303410297	雲地池	西洪田
		43	303410309	東洪田大池	東洪田
		44	303410310	前田池	東洪田
		45	303410316	羽山池	山崎
		46	303410320	大池	下天野
		47	303410345	地極谷池(3号ため池)	上天野
		48	303410362	田中池	下天野
		49	303410374	神田大池(竜王谷池)	神田
		50	303410389	鎮地池	丁ノ町
		51	303410392	潮谷池	上天野
		52	303410395	東柏木大池	柏木
		53	303410398	森本池2	西洪田
		54	303410414	門池	西洪田
		55	303410422	奥の作池②	山崎
		56	303410423	北岡池	教良寺
		57	303410428	中尾池	柏木
		58	303410452	大師池(大掃池)	柏木
		59	303410465	中飯降③池	中飯降
	九度山町	1	303430001	上ノ畑池2号	慈尊院
		2	303430003	新池(慈尊院)	慈尊院
		3	303430004	古池(慈尊院)	慈尊院
		4	303430006	弥治兵衛池	入郷
		5	303430011	岡新池	入郷
		6	303430012	本田新池(西新田池)	入郷
		7	303430013	鳳の池	入郷
		8	303430015	鷹飛池	入郷
		9	303430025	地獄池	九度山
		10	303430029	大池(九度山)	九度山
		11	303430030	蝦蟇池	九度山
		12	303430032	鍋屋池	九度山
		13	303430034	大長池	九度山
		14	303430035	新池(九度山)	九度山
		15	303430037	利左工門池	九度山
		16	303430038	太利池	九度山
		17	303430040	谷田池	九度山
		18	303430067	朝倉池	河根
		19	303430073	澄尾池	河根
		20	303430097	田迫の池	丹生川
		21	303430099	古池(入郷)	入郷
		22	303430103	大池(入郷)	入郷
	高野町	1	303440001	アンズ池	西富貴
		2	303440004	新谷池	東富貴
		3	303440005	苗代池	東富貴
有田振興局	有田市	1	302040001	新池	糸我町中番
		2	302040003	村池	宮原町道
		3	302040011	一本池	千田
		4	302040012	鳥間池	千田
		5	302040016	大谷池	山地
		6	302040017	五反田池	山地
		7	302040018	星越池	初島町里
		8	302040019	北野池	初島町浜
		9	302040020	薬師池	初島町浜
		10	302040021	弓場池	初島町里
		11	302040022	皿池	初島町里
		12	302040024	新池	初島町里
		13	302040027	鎌池	千田
	湯浅町	1	303610002	上池	山田
		2	303610003	下池	山田
		3	303610009	蓮池	山田
		4	303610010	観音池	山田
		5	303610015	花谷小池	青木
		6	303610017	大根谷池	青木
		7	303610019	大谷池(青木)	青木
		8	303610020	柳谷池	別所
		9	303610021	野中池	青木

振興局別	市町村名	整理番号	ため池番号	ため池名称	所在地
		10	303610022	長池	青木
		11	303610023	坂部池	湯浅
		12	303610025	新池(吉川)	吉川
		13	303610026	古池	吉川
		14	303610027	文田池	吉川
		15	303610028	碓谷池	吉川
		16	303610029	上池(吉川)	吉川
		17	303610030	北谷池	吉川
		18	303610031	藪地池	吉川
		19	303610032	子池	吉川
		20	303610036	乙鳥池	吉川
		21	303610038	コボネ池	吉川
		22	303610041	乙鳥上池	吉川
		23	303610042	志出の池	吉川
		24	303610045	トクンジョ池	吉川
		25	303610046	大谷池	栖原
		26	303610047	矢田池	栖原
		27	303610049	奥ノ口池	栖原
		28	303610051	宮池	栖原
		29	303610052	古池	田
		30	303610053	長池(田)	田
		31	303610054	里池	田
	広川町	1	303620002	鈴子池	唐尾
		2	303620003	内台池	唐尾
		3	303620004	柄朽井池	西広
		4	303620006	櫻長池	西広
		5	303620008	ささお池	西広
		6	303620011	打越池	西広
		7	303620012	東池(西広)	西広
		8	303620015	北谷池	西広
		9	303620016	寺谷池	西広
		10	303620018	光明寺池	山本
		11	303620019	はい池	山本
		12	303620020	芝池	山本
		13	303620021	中池(山本)	山本
		14	303620022	大池(山本字長山)	山本
		15	303620023	森屋谷池	山本
		16	303620025	谷ノ池	山本
		17	303620026	小池(山本)	山本
		18	303620030	黒岩池(1)	山本
		19	303620032	黒岩池(2)	山本
		20	303620033	管谷池	山本
		21	303620034	穴法池	山本
		22	303620035	黒岩長池	山本
		23	303620037	沢池	山本
		24	303620039	にこり池	山本
		25	303620040	泣谷上池	山本
		26	303620041	泣谷下池	山本
		27	303620045	お池	山本
		28	303620047	柳谷池	山本
		29	303620057	中山池	山本
		30	303620060	志出池	上中野
		31	303620061	小松尾池	上中野
		32	303620062	古ヶ谷池	上中野
		33	303620063	盆ノ谷池	上中野
		34	303620064	新池	上中野
		35	303620066	光見寺池	上中野
		36	303620067	皿池	上中野
		37	303620068	坊主池	上中野
		38	303620071	辰巳池	南金屋
		39	303620072	新の池	南金屋
		40	303620076	浅良池	南金屋
		41	303620078	土井一号池	殿
		42	303620079	土井二号池	殿
		43	303620083	折杭池	柳瀬
		44	303620084	新池(柳瀬)	柳瀬
		45	303620094	三船池	井関
		46	303620096	津兼池	井関
		47	303620098	畑垣内池	河瀬
		48	303620100	横縄手池	河瀬
		49	303620103	大正池	下津木

振興局別	市町村名	整理番号	ため池番号	ため池名称	所在地
		50	303620112	唐尾4池(町)	唐尾
		51	303620119	西広3池(町)	西広
		52	303620124	西広8池(町)	西広
		53	303620130	西広14池(町)	西広
		54	303620131	西広15池(町)	西広
		55	303620132	西広16池(町)	西広
		56	303620136	山本4池(町)	山本
		57	303620137	山本5池(町)	山本
		58	303620143	上中野1池(町)	上中野
		59	303620150	殿1池(町)	殿
		60	303620151	殿2池(町)	殿
		61	303620152	殿3池(町)	殿
	有田川町	1	303661001	矢熊池	奥
		2	303661002	白豆池	奥
		3	303661003	橙谷池	奥
		4	303661004	平谷池	奥
		5	303661005	土生池	土生
		6	303661006	市伏池	奥
		7	303661007	津弥谷池	奥
		8	303661008	右近四郎池	奥
		9	303661009	上池(奥)	奥
		10	303661010	音部池	熊井
		11	303661011	谷池(熊井)	熊井
		12	303661012	山田池(代替池)	熊井
		13	303661013	谷池(水尻)	水尻
		14	303661014	北池(水尻)	水尻
		15	303661015	中池(水尻)	水尻
		16	303661016	南池(水尻)	水尻
		17	303661017	新出池	水尻
		18	303661019	籠池	水尻
		19	303661020	扇谷池	水尻
		20	303661021	小島池	小島
		21	303661022	北谷池	植野
		22	303661024	手水池	下津野
		23	303661025	菰池	下津野
		24	303661026	寺池(下津野)	下津野
		25	303661027	宮池(下津野)	下津野
		26	303661030	牛熊池	西丹生図
		27	303661031	裕池	東丹生図
		28	303661032	鳥尾池	吉見
		29	303661033	鷹ノ巣池	垣倉
		30	303661034	平池(徳田)	徳田
		31	303661035	熊住池	徳田
		32	303661036	鳥羽沢池	吉見
		33	303661037	幸岸池	吉見
		34	303661038	猪谷池	大賀畑
		35	303661039	明王寺池	明王寺
		36	303661040	奥池	徳田
		37	303662001	妙見池	吉原
		38	303662003	奥の池	吉原
		39	303662006	鴻の池	吉原
		40	303662007	新田池(吉原)	吉原
		41	303662008	地下池	吉原
		42	303662011	鍛屋池	吉原
		43	303662012	ハルサ池	吉原
		44	303662014	白石池	吉原
		45	303662028	大池(観喜寺)	歓喜寺
		46	303662030	中田池	歓喜寺
		47	303662034	庵坂池	岩野河
		48	303662038	鷹の巣池(岩野河)	岩野河
		49	303662039	風呂の谷池	岩野河
		50	303662070	年後池	中井原
		51	303662071	よもぎ池	中井原
		52	303662072	新よもぎ池	中井原
		53	303662073	牛谷池	中井原
		54	303662074	菖蒲谷池	中井原
		55	303662077	三ツ池上	中野
		56	303662078	三ツ池中	中野
		57	303662079	三ツ池下	中野
		58	303662080	松本池	中野
		59	303662081	石風呂池	中野

振興局別	市町村名	整理番号	ため池番号	ため池名称	所在地
		60	303662083	新池(小川)	小川
		61	303662084	善佐池	小川
		62	303662085	丸池	小川
		63	303662087	寺池(小川)	小川
		64	303662094	篠坂池	伏羊
		65	303662104	安の谷池下	長谷川
		66	303662105	安の谷池上	長谷川
		67	303662108	原毛谷池	長谷川
		68	303662110	宮池(長谷川)	長谷川
		69	303662111	込谷池	長谷川
		70	303662112	大南池	大
		71	303662113	日茂池	大
		72	303662116	ごじゃ裕池	長谷川
		73	303662119	丹生池	丹生
		74	303662120	新池(糸野)	糸野
		75	303662121	寺池(糸野)	糸野
		76	303662122	大門池	糸野
		77	303662184	橋戸池下	生石
		78	303662208	八王子池	生石
		79	303662212	机田池	延坂
		80	303662215	岩室池	延坂
		81	303662250	下の池	沼田
		82	303662251	小池(沼田 売谷)	沼田
		83	303662252	中の池	沼田
		84	303662253	先の池	沼田
		85	303662263	中之池	沼田
		86	303662320	土山池	本堂
		87	303662328	古池(中峯)	中峯
		88	303662329	胡麻池	中峯
		89	303662332	天池	中峯
		90	303662334	前田池	中峯
		91	303662341	油田池下	中峯
		92	303662342	岩の脇池	中峯
		93	303662346	妙見池	中峯
		94	303662347	天王谷池	中峯
		95	303662356	能蔵下池	西ヶ峯
		96	303662357	楠谷池	西ヶ峯
		97	303662358	水ヶ峯池	西ヶ峯
		98	303662359	大石池	西ヶ峯
		99	303662364	中山池(瀬井)	瀬井
		100	303662369	新池(瀬井)	瀬井
		101	303662373	堂ノ裕池	彦ヶ瀬
		102	303662379	栗ノ裕池2	彦ヶ瀬
		103	303663025	神出池	沼
		104	303663031	金比羅池	三田
		105	303663035	赤岩池	清水
		106	303663045	的場池	久野原
		107	303663046	上芝池	久野原
		108	303663047	内芝池	久野原
		109	303663052	亀屋池	杉野原
		110	303663053	臥龍池	杉野原
		111	303663056	東谷池	熊井
日高振興局	御坊市	1	302050001	古池	湯川町富安
		2	302050002	新池	湯川町富安
		3	302050003	薬師池	湯川町富安
		4	302050006	丸池(湯川町富安)	湯川町富安
		5	302050007	留山上池	湯川町富安
		6	302050012	留山池	湯川町富安
		7	302050017	奥池	湯川町富安
		8	302050018	中池	湯川町富安
		9	302050019	空池	湯川町富安
		10	302050020	隠谷池	湯川町富安
		11	302050021	隠谷池(湯川町)	湯川町富安
		12	302050025	裕池	湯川町富安
		13	302050030	遠田池	湯川町富安
		14	302050031	東原池	湯川町富安
		15	302050033	池ノ谷池	湯川町富安
		16	302050036	蓮池(湯川町丸山)	湯川町丸山
		17	302050038	会下谷池	湯川町富安
		18	302050039	朱家谷池	藤田町吉田
		19	302050040	畑池	藤田町吉田

振興局別	市町村名	整理番号	ため池番号	ため池名称	所在地
		20	302050045	花立池	藤田町吉田
		21	302050046	東岸池	藤田町吉田
		22	302050048	新池	藤田町吉田
		23	302050049	久々津谷池	藤田町吉田
		24	302050051	錦菌池	塩屋町北塩屋
		25	302050052	風生池	塩屋町北塩屋
		26	302050053	捨皮池	塩屋町北塩屋
		27	302050060	王子谷池	塩屋町北塩屋
		28	302050063	すみ池	塩屋町北塩屋
		29	302050064	田中池	塩屋町北塩屋
		30	302050065	屋瀬池	塩屋町北塩屋
		31	302050067	横松池	塩屋町北塩屋
		32	302050071	三ツ池	塩屋町北塩屋
		33	302050074	中場池	御切町塩屋町北塩屋
		34	302050075	九田谷池	塩屋町北塩屋
		35	302050077	沼田池	塩屋町北塩屋
		36	302050078	傳次郎池	塩屋町南塩屋
		37	302050081	大池(塩屋町南塩屋)	塩屋町南塩屋
		38	302050083	乙池	塩屋町南塩屋
		39	302050084	中池(塩屋町南塩屋)	塩屋町南塩屋
		40	302050085	上池(塩屋町南塩屋)	塩屋町南塩屋
		41	302050088	下池(塩屋町南塩屋)	塩屋町南塩屋
		42	302050093	伏原谷池	塩屋町北塩屋
		43	302050094	矢田奥池	塩屋町北塩屋
		44	302050100	東山池	岩内
		45	302050106	楠木谷池	熊野
		46	302050108	後谷池	熊野
		47	302050112	柳谷池	熊野
		48	302050116	扇谷池	熊野
		49	302050119	大池(熊野)	熊野
		50	302050144	深山池	明神川
		51	302050145	観音池	名田町野島
		52	302050157	秋葉池	名田町野島
		53	302050160	老子池	名田町上野
		54	302050161	黒松池	名田町野島
		55	302050163	寺(小)池(上野)	名田町上野
		56	302050164	寺池(上野)	名田町上野
		57	302050171	大郷池	名田町楠井
		58	302050172	新出池	名田町楠井
		59	302050177	落シ谷池	塩屋町北塩屋
	美浜町	1	303810001	本ノ脇池	和田
		2	303810002	白谷池	三尾
		3	303810003	大山谷池	三尾
		4	303810004	新池(三尾)	三尾
		5	303810005	慶本池	三尾
		6	303810006	古池(三尾)	三尾
		7	303810007	立花池Ⅰ	和田
		8	303810008	立花池Ⅱ	和田
		9	303810010	上ノ池(和田)	和田
		10	303810011	今池(和田)	和田
		11	303810012	狭間池	三尾
	日高町	1	303820001	油河池	原谷
		2	303820004	流水畑池	原谷
		3	303820005	神田池	萩原
		4	303820006	里神小池	萩原
		5	303820007	里神池	萩原
		6	303820009	子守畑池	萩原
		7	303820010	観音寺池1号	萩原
		8	303820013	露谷池	萩原
		9	303820014	牛内池	萩原
		10	303820015	笠谷池	萩原
		11	303820016	奥の谷池	萩原
		12	303820017	奥山池	萩原
		13	303820018	藤谷池	萩原
		14	303820019	新池(池田)	池田
		15	303820020	権木谷池	池田
		16	303820021	由良谷池	池田
		17	303820024	曾我平上池	池田
		18	303820026	正徳池	池田
		19	303820028	疎口池	池田
		20	303820029	小井池	池田

振興局別	市町村名	整理番号	ため池番号	ため池名称	所在地
		21	303820031	湯船池	荊本
		22	303820033	大池(荊木)	荊木
		23	303820034	山田池	荊木
		24	303820035	山際池	荊木
		25	303820036	極楽寺池	荊木
		26	303820037	五ツ谷池	高家
		27	303820038	御湯池	小中
		28	303820039	上池(小中)	小中
		29	303820040	岩ノ谷池	小中
		30	303820041	本城池	小中
		31	303820042	新池(小中)	小中
		32	303820044	堂ノ岡池	小中
		33	303820045	坂の谷池	小中
		34	303820046	清浄池	小中
		35	303820048	大谷池	小池
		36	303820049	下池(小池)	小池
		37	303820050	大池(小池)	小池
		38	303820051	寺谷池	小池
		39	303820053	別当谷池	志賀
		40	303820054	いもり池	志賀
		41	303820055	後垣田池	志賀
		42	303820057	清水谷池	志賀
		43	303820058	仮谷池	志賀
		44	303820059	王楽池	志賀
		45	303820060	弥谷池	志賀
		46	303820061	オセン谷池	志賀
		47	303820062	蓮池(志賀)	志賀
		48	303820063	東谷池	志賀
		49	303820064	弥井田谷池1号	志賀
		50	303820068	東谷通り池	志賀
		51	303820069	新池(志賀)	志賀
		52	303820070	大谷池1号	志賀
		53	303820071	大谷池2号	志賀
		54	303820074	鳩ヶ池	志賀
		55	303820075	ふるんど池	志賀
		56	303820078	天満池(志賀)	志賀
		57	303820080	道城谷下池(志賀)	志賀
		58	303820087	片河谷池	志賀
		59	303820090	早津川口池	志賀
		60	303820092	三河谷池	志賀
		61	303820093	赤坂池	志賀
		62	303820094	老久保池	志賀
		63	303820095	早津川奥池	志賀
		64	303820102	羽山池	志賀
		65	303820103	ひし池	志賀
		66	303820105	大原谷池	志賀
		67	303820113	新池(志賀)	志賀
		68	303820115	口池(志賀)	志賀
		69	303820119	南池(志賀)	志賀
		70	303820125	大池(志賀)	志賀
		71	303820126	古小杭池	志賀
		72	303820128	大谷池(志賀)	志賀
		73	303820129	大井池	志賀
		74	303820130	小豆谷池	方杭
		75	303820134	大船河池	小浦
		76	303820135	矢田ヶ谷池	小浦
		77	303820136	津久野北ノ池	津久野
		78	303820138	唐子谷池	比井
		79	303820139	後谷池	比井
		80	303820141	テナル池	比井
		81	303820143	比井後池	比井
		82	303820144	溝手池	比井
		83	303820145	神田池	比井
		84	303820148	谷筋池1号	阿尾
		85	303820149	奥山池	小坂
		86	303820151	打越池	小坂
		87	303820156	小谷上池(産湯)	産湯
		88	303820157	小谷下池(産湯)	産湯
		89	303820158	常漬池	産湯
		90	303820160	清水谷池(阿尾)	阿尾
		91	303820165	釜ヶ内池1号(阿尾)	阿尾

振興局別	市町村名	整理番号	ため池番号	ため池名称	所在地
		92	303820168	中通池1号	阿尾
		93	303820169	峠池(小坂)	小坂
		94	303820172	柳谷池1号	阿尾
		95	303820177	成男池	原谷
		96	303820179	立岩池2号	萩原
		97	303820180	盆の谷池	池田
		98	303820181	大師谷上池	池田
		99	303820182	卵池	小池
	由良町	1	303830008	戸津井坂池	衣奈
		2	303830009	粟飯谷池	衣奈
		3	303830013	法華寺池	衣奈
		4	303830016	上出池	衣奈
		5	303830017	長谷池	衣奈
		6	303830019	上衣奈代池	衣奈
		7	303830020	御影池	衣奈
		8	303830023	小池	小引
		9	303830024	田津原池	大引
		10	303830026	岩井谷池	大引
		11	303830027	峠溜池	神谷
		12	303830028	寺谷池	神谷
		13	303830029	三宅谷池	吹井
		14	303830030	奥谷池	吹井
		15	303830033	南坪池	江ノ駒
		16	303830036	大谷池	江ノ駒
		17	303830039	白木池	阿戸
		18	303830040	西谷池	阿戸
		19	303830042	真谷池	里
		20	303830045	寺田池	里
		21	303830046	寺田小池	里
		22	303830050	水谷小池	門前
		23	303830051	水谷池	門前
		24	303830052	東谷池	門前
		25	303830055	小山三池	門前
		26	303830057	畦地池	門前
		27	303830058	大門池	門前
		28	303830059	鍛冶屋池	門前
		29	303830060	天神池	門前
		30	303830062	田首池	中
		31	303830063	白倉池	中
		32	303830064	種田原池	中
		33	303830066	森口池	畑
		34	303830067	森口池	畑
		35	303830068	橋谷池	畑
		36	303830069	角前池	畑
		37	303830073	山本池	畑
		38	303830074	栗谷池	畑
		39	303830075	橋立池	畑
	印南町	1	303900003	東谷池	印南
		2	303900007	長谷池	津井
		3	303900008	片見谷池	印南
		4	303900009	宇杉谷池	印南
		5	303900010	大谷池(山口)	山口
		6	303900014	寺谷奥池	山口
		7	303900015	不老ノ谷池	山口
		8	303900017	池ノ谷池(山口)	山口
		9	303900018	池ノ谷池(山口)	山口
		10	303900023	野尻池	印南原
		11	303900026	小川池	印南原
		12	303900027	オカル池	印南原
		13	303900034	峠谷池	印南原
		14	303900035	尻掛川池	印南原
		15	303900036	夏見池	印南原
		16	303900050	家の上の池	印南原
		17	303900059	境松大池	印南原
		18	303900061	境松池	印南原
		19	303900063	柳井谷池	印南原
		20	303900064	新池(印南原)	印南原
		21	303900066	柳井谷池(印南原)	印南原
		22	303900067	柳井谷池(印南原)	印南原
		23	303900070	竹本池	印南原
		24	303900073	古野の池	印南原

振興局別	市町村名	整理番号	ため池番号	ため池名称	所在地
		25	303900078	向平の池	印南原
		26	303900080	ふな池	印南原
		27	303900082	仏谷池	印南原
		28	303900083	坂井谷池	印南原
		29	303900085	外内池(印南原)	印南原
		30	303900094	西ノ谷池	印南原
		31	303900099	平谷池	印南原
		32	303900100	平野岡池	印南原
		33	303900102	平野岡池(印南原)	印南原
		34	303900104	坊ヶ平池(印南原)	印南原
		35	303900107	坊ヶ平池(印南原)	印南原
		36	303900111	こうのせ池	印南原
		37	303900119	神田池	印南原
		38	303900123	岡本池	印南原
		39	303900125	松裕池	印南原
		40	303900127	糸巻池	印南原
		41	303900128	吉岡池	印南原
		42	303900130	小藪池	印南原
		43	303900136	出口池(印南原)	印南原
		44	303900137	出口池(印南原)	印南原
		45	303900140	湯川池	印南原
		46	303900141	出口池(印南原)	印南原
		47	303900142	新池	印南原
		48	303900145	東谷池(印南原)	印南原
		49	303900146	津井田池	印南原
		50	303900147	津井田池	印南原
		51	303900151	三谷池	印南原
		52	303900153	こずけ峠池	印南原
		53	303900160	土用山池	印南原
		54	303900161	川口池	印南原
		55	303900167	山谷池(印南原)	印南原
		56	303900169	井戸ノ谷池(印南原)	印南原
		57	303900170	平原奥池	印南原
		58	303900174	オク池	印南原
		59	303900177	口池	印南原
		60	303900178	山西池	印南原
		61	303900179	井上池(印南原)	印南原
		62	303900180	井上池(印南原)	印南原
		63	303900182	平原池	印南原
		64	303900191	ほけと池	印南原
		65	303900199	猿橋池	印南原
		66	303900200	郷地池	印南原
		67	303900208	岡本池	印南原
		68	303900211	蓮池(印南原)	印南原
		69	303900226	宮ノ本池(立石)	立石
		70	303900232	宇津木谷池	明神川
		71	303900234	東谷池	明神川
		72	303900236	松尾池	明神川
		73	303900240	曾平池	明神川
		74	303900241	茅ヶ谷池	南谷
		75	303900242	切山谷池	南谷
		76	303900243	片河池	南谷
		77	303900245	松山池	南谷
		78	303900247	芽ヶ谷池	南谷
		79	303900253	造木谷池	南谷
		80	303900256	横山谷池	南谷
		81	303900260	長池(南谷)	南谷
		82	303900263	さら山池	南谷
		83	303900264	東谷池	南谷
		84	303900265	かいと谷ため池	南谷
		85	303900266	沼池	小原
		86	303900268	井ノ谷池	丹生
		87	303900269	寺谷池	丹生
		88	303900275	用谷奥池	美里
		89	303900276	用谷下池	美里
		90	303900277	深山池	古井
		91	303900278	内之畑池	古井
		92	303900279	勘田芝池	古井
		93	303900280	市野瀬池	古井
		94	303900287	大池(古井)	古井
		95	303900288	中池(古井)	古井

振興局別	市町村名	整理番号	ため池番号	ため池名称	所在地
		96	303900290	高瀬池	櫻川
		97	303900293	沖野谷池	櫻川
		98	303900308	亀尾池(古屋)	古屋
		99	303900310	明見池	宮ノ前
		100	303900315	尾路垣内池	島田
		101	303900316	井ノ谷池	島田
		102	303900319	長性谷池	島田
		103	303900326	橋ヶ谷池	島田
		104	303900327	滝ノ岡池	島田
		105	303900333	滝谷池	島田
		106	303900335	榎本池	島田
		107	303900337	橋谷池	島田
		108	303900341	観音ため池	西ノ地
		109	303900342	亀池(西ノ地)	西ノ地
		110	303900345	びしゃが谷池	西ノ地
		111	303900346	田ノ口新池	西ノ地
		112	303900349	夏見池	印南原
	みなべ町	1	303911002	前谷池	筋
		2	303911003	どめき池	筋
		3	303911005	大谷池(熊岡)	熊岡
		4	303911006	下谷池(熊岡)	熊岡
		5	303911007	北谷池(熊岡)	熊岡
		6	303911008	新池(熊岡)	南道
		7	303911009	井谷池	晩稲
		8	303911010	大谷池(晩稲)	晩稲
		9	303911011	有屋谷池	晩稲
		10	303911012	黒栖谷(上)池	晩稲
		11	303911013	黒栖谷池(下)	晩稲
		12	303911014	下の谷(上)池	晩稲
		13	303911015	下の谷(下)池	晩稲
		14	303911016	上の谷池	晩稲
		15	303911018	小倉谷池	東本庄
		16	303911020	奥谷池	西本庄
		17	303911021	水越池	西本庄
		18	303911023	方丈南池	東本庄
		19	303911024	久地池	東本庄
		20	303911025	定長池	東本庄
		21	303911026	八重谷池	東本庄
		22	303911027	向前池	東本庄
		23	303911028	受領池	東本庄
		24	303911030	北谷池(東本庄)	東本庄
		25	303911031	滝谷(上)池	滝
		26	303911032	滝谷(下)池	滝
		27	303911033	中村池	熊瀬川
		28	303911036	楠山谷池	高野
		29	303911037	小ヶ畑池	高野
		30	303911040	後谷池	高野
		31	303911042	小池	高野
		32	303911043	大池	高野
		33	303911044	ヨジロ池	土井
		34	303911045	後呂谷池	土井
		35	303911046	風呂之谷池	土井
		36	303911055	池沼池	広野
		37	303911056	広野池	広野
		38	303911060	下角第2池	清川
		39	303911062	小森池	清川
		40	303911063	政井谷池	徳蔵
		41	303912001	大池	塚
		42	303912002	小池	塚
		43	303912003	新池	塚
		44	303912004	井詰谷池	塚
		45	303912006	女郎池	芝
		46	303912007	五反池	芝
		47	303912008	峰池	埴田
		48	303912009	南谷池	埴田
		49	303912010	牛倉新池	埴田
		50	303912011	道免池	埴田
		51	303912012	道免小池	埴田
		52	303912015	ハス池	南道
		53	303912016	新池	南道
		54	303912017	小矢谷池	東吉田

振興局別	市町村名	整理番号	ため池番号	ため池名称	所在地
		55	303912018	矢谷池	芝
		56	303912019	芝池	芝
		57	303912022	五反池	山内
		58	303912023	井正免池	山内
		59	303912025	鴨池	山内
		60	303912026	天池	山内
		61	303912027	千里池	山内
		62	303912029	大目津池	山内
		63	303912030	東谷池	東岩代
		64	303912032	古池	東岩代
		65	303912033	汐ヶ谷池	東岩代
		66	303912034	蔓谷ノ池	西岩代
		67	303912036	中ノ川池	西岩代
		68	303912037	池ノ谷池	西岩代
		69	303912038	新池	西岩代
		70	303912039	庄門谷池	西岩代
		71	303912040	中ノ池	西岩代
		72	303912041	畑池	西岩代
		73	303912042	漏斗池	西岩代
		74	303912044	石引谷池	南道
	日高川町	1	303921008	大谷池	千津川
		2	303921022	見川池	千津川
		3	303921023	引谷池	千津川
		4	303921026	市畑池	千津川
		5	303921029	寺池(鐘巻)	鐘巻
		6	303921030	艾池	鐘巻
		7	303921031	新艾池	鐘巻
		8	303921035	横枕池(鐘巻)	鐘巻
		9	303921048	穴池	土生
		10	303921049	新池(土生)	土生
		11	303921050	実満池	小熊
		12	303921052	矢田大池	小熊
		13	303921053	弥谷池	小熊
		14	303921055	別所谷池	小熊
		15	303921056	西谷池	小熊
		16	303921058	横垣大池	入野
		17	303921060	白池	入野
		18	303921066	内畑北池(玄子)	玄子
		19	303921078	藤谷奥池	玄子
		20	303921086	打谷5号池	玄子
		21	303921109	東山田口池	早藤
		22	303921124	古久保池	蛇尾
		23	303921135	古池(平川)	平川
		24	303921139	裕間池	平川
		25	303921140	刈畑池	平川
		26	303921141	中西池	三百瀬
		27	303921144	久恵田池	三百瀬
		28	303921146	大池(三百瀬)	三百瀬
		29	303921148	新池(三百瀬)	三百瀬
		30	303921149	小池(三百瀬)	三百瀬
		31	303921158	神ノ川池	山野
		32	303921162	前田池	江川
		33	303921164	宮池(江川)	江川
		34	303921165	越内池	江川
		35	303921166	一橋池	江川
		36	303921175	北岡谷後谷池	和佐
		37	303921176	ノ谷一番池	和佐
		38	303921179	栗屋谷池	和佐
		39	303921184	志ど志池	和佐
		40	303921185	庵ノ谷池	松瀬
		41	303922001	坂本(上)池	船津
		42	303922002	大谷下池	船津
		43	303922003	岡本池	船津
		44	303922004	滝本池	船津
		45	303922005	新田池	高津尾
		46	303922007	加世谷池	高津尾
		47	303922008	久保谷池	佐井
		48	303922009	田井谷池	佐井
		49	303922010	風呂の谷池	佐井
		50	303922011	楠谷池	佐井
		51	303922012	猪の谷池	佐井

振興局別	市町村名	整理番号	ため池番号	ため池名称	所在地
		52	303922013	柳瀬池	坂野川
		53	303922018	長子池	小釜本
		54	303923001	打尾ため池	皆瀬
		55	303923002	竿本ため池	熊野川
西牟婁振興局	田辺市	1	302060002	長谷上池	上芳養
		2	302060008	鎌谷下池	上芳養
		3	302060015	西ノ谷上池	上芳養
		4	302060016	西の谷下池	上芳養
		5	302060017	岡本池	上芳養
		6	302060024	小屋二谷池	上芳養
		7	302060025	鎌差下池	上芳養
		8	302060026	中谷池(上芳養)	上芳養
		9	302060032	荒堀池(1)	上芳養
		10	302060038	ササニ谷池	上芳養
		11	302060051	仏念池	上芳養
		12	302060056	ホケト池	中芳養
		13	302060057	原田池	中芳養
		14	302060058	長屋谷池	中芳養
		15	302060059	いもん段池	中芳養
		16	302060066	田尻池	中芳養
		17	302060068	山谷池	中芳養
		18	302060074	南郷池	中芳養
		19	302060076	西野大池	中芳養
		20	302060079	小池谷池	中芳養
		21	302060081	更池	中芳養
		22	302060084	大池(中芳養)	中芳養
		23	302060087	茨谷池	芳養町
		24	302060090	阿坂上池	芳養町
		25	302060091	阿坂下池	芳養町
		26	302060092	裕池	芳養町
		27	302060094	津葉木池	芳養町
		28	302060098	巡谷池	稲成町
		29	302060099	岩口池	稲成町
		30	302060102	流越池	稲成町
		31	302060112	丈ヶ谷池	上秋津
		32	302060114	辺谷池	上秋津
		33	302060116	大峯池	秋津町
		34	302060117	岩倉池	秋津町
		35	302060118	矢田ヶ谷池	秋津町
		36	302060119	田尻池	秋津町
		37	302060143	三栖新池	中三栖
		38	302060148	堀下池	下三栖
		39	302060149	大江ノ池	下三栖
		40	302060150	烏帽子(上)池	下三栖
		41	302060151	烏帽子(下)池	下三栖
		42	302060152	コブ池	下三栖
		43	302060156	柿見池	下三栖
		44	302060163	大谷池(中万呂)	中万呂
		45	302060165	二又池	中万呂
		46	302060166	天王池	下万呂
		47	302060167	平田池	下万呂
		48	302060209	井戸の谷池	新庄町
		49	302060278	水源池	新庄町
		50	302060279	中池	新庄町
		51	302060280	新池	新庄町
		52	302060281	西橋谷池	新庄町
		53	302060282	中橋谷池	新庄町
		54	302060283	東橋谷池	新庄町
		55	302060284	成川池	新庄町
		56	302060286	稲妻池	新庄町
		57	302060287	北菖蒲谷池	学園
		58	302060290	菖蒲谷池	天神崎
		59	302060291	目良池(1)	目良
		60	302060300	矢代池	中芳養
		61	302060304	大屋谷池	芳養町
		62	302060328	大西池	秋津町
		63	302060332	二つ池	神子浜
		64	302060333	西谷池	元町
		65	302062001	西上ノ池	龍神村西
		66	302062002	西下ノ池	龍神村西
		67	302062003	寺ノ原池	龍神村東

振興局別	市町村名	整理番号	ため池番号	ため池名称	所在地
		68	302063011	新池(近露)	中辺路町近露
		69	302063012	打樋池	中辺路町近露
		70	302064001	寺尾溜池	鮎川
	白浜町	1	304010003	多々良(奥)池	庄川
		2	304010004	多々良(中)池	庄川
		3	304010005	多々良(口)池	庄川
		4	304010006	小谷池	庄川
		5	304010007	猪ノ谷池	庄川
		6	304010008	露浦池	庄川
		7	304010009	平間池	十九淵
		8	304010011	田の口第二池	富田
		9	304010012	田の口第一池	富田
		10	304010017	寺前池	栄
		11	304010018	両願寺池	才野
		12	304010019	小屋谷池	才野
		13	304010020	栗ヶ谷池	才野
		14	304010021	耳土池	才野
		15	304010023	新池	才野
		16	304010025	碓上の池	才野
		17	304010026	碓中池	才野
		18	304010027	碓裏池	才野
		19	304010030	間者池	堅田
		20	304010031	じでん谷池	堅田
		21	304010032	福田池	堅田
		22	304010033	福田谷池	堅田
		23	304010035	中池	堅田
		24	304010036	大池	堅田
		25	304010042	箱嶋奥池	堅田
	26	304010043	箱嶋池	堅田	
	27	304010048	塩浜池(口)	堅田	
	28	304012003	深田池	安宅	
	上富田町	1	304040000	峠池	朝来
		2	304040001	おそめの池	岩崎
		3	304040007	荒堀池	朝来
		4	304040008	荒堀新池	朝来
		5	304040009	杉ノ谷池	朝来
		6	304040010	稗田谷池	朝来
		7	304040011	飛曾川池	朝来
		8	304040012	樫ノ木池	朝来
		9	304040013	救馬谷池	生馬
		10	304040016	かくれ谷池	生馬
		11	304040017	栗ヶ谷池	生馬
		12	304040018	とどろ池	生馬
		13	304040020	鴻友池	岩田
		14	304040021	井ノ谷池	岩田
		15	304040022	方鹿池	岩田
		16	304040024	西ノ谷池	岩田
		17	304040026	三栖谷池	岡
18		304040027	射矢ノ谷池	岡	
19		304040028	篝リ谷池	岡	
20		304040029	寺尾谷池	岡	
21		304040030	王子の谷池	岩田	
22		304040031	根皆田池	市ノ瀬	
23		304040032	チシャン谷池	市ノ瀬	
24		304040033	新池	市ノ瀬	
25		304040034	次郎大衛門池	市ノ瀬	
26		304040036	観音上池	市ノ瀬	
27		304040037	観音下池	市ノ瀬	
28		304040038	大谷池	市ノ瀬	
29		304040039	寺池(市ノ瀬)	市ノ瀬	
30		304040040	堂ノ谷池	市ノ瀬	
31		304040041	半九郎池	市ノ瀬	
32		304040042	杉山池	市ノ瀬	
33		304040043	ジュンサイ池	市ノ瀬	
34		304040044	三五郎池	下鮎川	
東牟婁振興局	新宮市	1	302070001	広角の池	広角
		2	302070002	広角の堤	大峪
		3	302070003	はんやの池	三輪崎
		4	302070005	尾畑の池	三輪崎
	那智勝浦町	1	304210005	笹の子池	湯川
		2	304210006	広芝池	湯川

振興局別	市町村名	整理番号	ため池番号	ため池名称	所在地	
		3	304210007	橋の川池	橋ノ川	
		4	304210008	八尺鏡野池	八尺鏡野	
		5	304210009	粉白池	粉白	
		6	304210010	与根子池	市屋	
		7	304210011	与根子(新)池	市屋	
		8	304210012	大谷池	南大居	
		太地町	1	304220001	桑原の池	森浦
		古座川町	1	304240001	下部洞池	高池
	2		304240002	ビシャガ谷池	池野山	
	3		304240003	才床池	池野山	
	4		304240005	西畑谷新池	池野山	
	5		304240006	西畑谷古池	池野山	
	6		304240007	宮の奥池	宇津木	
	7		304240009	畑野の池	月野瀬	
	8		304240010	高瀬池	高瀬	
	9		304240011	大串溜池	潤野	
	10		304240013	大柳溜池	大柳	
	11		304240014	長野の池	三尾川	
	12		304240017	上の峯池	下露	
	13		304240018	大池(下露)	下露	
	14		304240019	船原池	西川	
	15		304240021	下番池	西川	
	16		304240022	面谷池	西川	
	17		304240023	田鶴谷池	西川	
	串本町	1	304280001	大船池	田並上	
		2	304280002	下佐池	高富	
		3	304280003	白旗池	二色	
		4	304280004	弁天池	鬮野川	
		5	304282001	姫池	姫	
		6	304282002	池の谷池	伊串	
		7	304282003	大浦池	西向	
		8	304282004	東谷池	神野川	
		9	304282005	岩淵小池	西向	
		10	304282006	岩淵大池	西向	
11		304282007	岩淵谷池	古田		
12		304282008	よこぼり池	中湊		
13		304282009	ひょうたん池	津荷		
14		304282012	山中池	田原		

海岸防災計画

08-01-00 海岸市町別内訳

県農業農村整備課・県港湾漁港整備課

(単位:m)

市 町 村 名	海岸線延長	保全区域 指定済計	国土交通省 水国土局	国土交通省 港湾局	農村振興局 専管区域	水産庁
熊野灘沿岸	148,446	49,613	26,104	12,438	0	11,071
新宮市	10,261	7,113	3,063	2,820		1,230
那智勝浦町	48,286	16,456	7,615	7,277		1,564
太地町	18,192	3,287	2,975			312
串本町	71,707	22,757	12,451	2,341		7,965
紀州灘沿岸	503,424	197,365	46,446	91,882	10,540	48,497
串本町	55,708	11,303	9,453	1,700		150
すさみ町	21,921	7,367	6,019		153	1,195
白浜町	101,457	27,882	16,880	2,969	2,505	5,528
田辺市	33,374	24,717	3,662	4,850	4,862	11,343
みなべ町	15,822	5,929	505			5,424
印南町	10,307	4,117				4,117
御坊市	14,364	6,444	2,595	218	643	2,988
美浜町	11,453	6,691	3,050	967	625	2,049
日高町	28,946	7,809	1,049	1,921		4,839
由良町	33,960	10,849		8,312	461	2,076
広川町	14,443	7,420	587	3,250	646	2,937
湯浅町	11,713	6,947	1,406	3,891	345	1,305
有田市	34,382	11,640	760	7,686	300	2,894
海南市	37,697	25,878		24,714		1,164
和歌山市	77,877	32,372	480	31,404		488
合計	651,870	246,978	72,550	104,320	10,540	59,568

	合計	保全区域 指定済計	国土交通省 水国土局	国土交通省 港湾局	農村振興局 専管区域	水産庁
河口部延長	3,097	—	820	1,730	—	547

∴ 海岸線延長(河口部を含む) = 651.870m

	名 称	重要水防箇所所在地	延 長(m)	備 考
1	栖原	有田郡湯浅町栖原地先	456	平成27年度越波等被害有り
2	小浦	有田郡広川町山本地先	178	平成27年度越波等被害有り
3	吉原・和田	日高郡美浜町吉原・和田	3,050	平成26年度越波等被害有り
4	白浜	西牟婁郡白浜町白浜	270	昭和56年度より海岸事業実施中
5	日置	西牟婁郡白浜町日置	600	平成16年度より海岸事業実施中
6	江住	西牟婁郡すさみ町江住	380	平成27年度越波等被害有り
7	田並	東牟婁郡串本町田並	470	平成27年度越波等被害有り
8	大久保生・片江生	東牟婁郡串本町串本	500	平成27年度越波等被害有り
9	出雲	東牟婁郡串本町出雲	930	平成27年度越波等被害有り
10	くじの川	東牟婁郡串本町大水崎	3,310	平成27年度越波等被害有り
11	伊串・西向	東牟婁郡串本町西向	410	平成27年度越波等被害有り
12	古座	東牟婁郡串本町古座	400	平成27年度越波等被害有り
13	下里	東牟婁郡那智勝浦町下里	1,953	平成21年度より海岸事業実施中
14	天満浜の宮	東牟婁郡那智勝浦町勝浦	1,200	平成21年度より海岸事業実施中
計			14,107	

名 称	重要水防箇所所在地	延 長(m)	備 考
1 和歌山下津港 (海南港地区)	海南市船尾～冷水	6,882	平成21年度より海岸事業実施中
2 和歌山下津港 (有田港地区)	有田市港町～箕島	900	平成23年度より海岸事業実施中
3 湯浅広港 (湯浅・広川地区)	有田郡湯浅町湯浅～広川町広	1,710	平成23年度より海岸事業実施中
4 由良港 (神谷・小杭地区)	日高郡由良町神谷・日高町小杭	450	平成24年度より海岸事業実施中
5 日高港 (浜の瀬・田井・吉原地区)	日高郡美浜町浜の瀬・田井・吉原	922	平成27年度より海岸事業実施中
6 文里港 (神子浜新庄地区)	田辺市神子浜～新庄	1,000	平成21年度より海岸事業実施中
7 袋港 (串本二色地区)	東牟婁郡串本町二色	500	平成27年度越波等被害有り
8 古座港 (西向地区)	東牟婁郡串本町西向	250	平成27年度越波等被害有り
9 古座港 (古座地区)	東牟婁郡串本町古座	200	平成27年度越波等被害有り
計		12,814	

08-04-00 海岸重要水防箇所(農林水産省所管)

県港湾漁港整備課

	名 称	重要水防箇所所在地	延 長(m)	備 考
1	栖霞	有田郡湯浅町栖霞	745	平成27年度越波等被害有り
2	小引	日高郡由良町小引	556	平成27年度越波等被害有り
3	三尾	日高郡美浜町三尾	800	平成27年度越波等被害有り
4	南部	日高郡みなべ町南部	2,701	平成24年度越波等被害有り
5	串本	東牟婁郡串本町串本	270	平成27年度越波等被害有り
6	下田原	東牟婁郡串本町田原	1,053	平成27年度越波等被害有り
	計		6,125	

地区海岸名	所在地	延長(m)	備考
1 柄杓井	有田郡広川町西広柄杓井	200	農村振興局所管
2 宮代	有田郡広川町唐尾宮代	446	農村振興局所管
3 三尾川	日高郡由良町衣奈三尾川	277	農村振興局所管
4 合母	日高郡美浜町三尾合母	625	農村振興局所管
5 西ノ芝	御坊市名田町野島	143	農村振興局所管
6 楠井	御坊市名田町楠井	500	農村振興局所管
7 滝内	田辺市新庄町滝内	2,043	農村振興局所管
8 鳥の巣	田辺市新庄町鳥の巣	1,679	農村振興局所管
9 鳥の巣西	田辺市新庄町鳥の巣	440	農村振興局所管
10 尺波	西牟婁郡白浜町堅田尺波	206	農村振興局所管
11 池田	西牟婁郡白浜町堅田池田	1,434	農村振興局所管
12 対の浦	西牟婁郡白浜町富田対の浦	268	農村振興局所管
13 笠甫	西牟婁郡白浜町日置笠甫	236	農村振興局所管
計		8,497	

08-06-00 海岸重要水防箇所(一般公共海岸)

県港湾漁港整備課

	名 称	重 要 水 防 箇 所 所 在 地	延 長(m)	備 考
1	大引	日高郡由良町大引	1,000	平成26年度越波等被害有り
2	三尾	日高郡美浜町三尾	200	平成23年度越波等被害有り
	計		1,200	