

## 「耳で聴くハザードマップ」サービスを利用開始します

県では、視覚に障害のある方や、小さな文字が見えにくいご高齢の方などが、平時から災害リスク等を認識し、早めの避難につなげていただくことを目的として、ハザードマップの情報等を音声で聴くことができる「耳で聴くハザードマップ」サービスの利用を開始します。

### ◆サービスの概要

音声コード読み上げアプリ「Uni-Voice Blind（ユニボイス ブラインド）」を用いて、現在地や任意の地点における災害リスク（洪水・高潮・津波・土砂災害）や最寄りの避難場所などの情報を聴くことができます。

※視覚に障害のある方向けの「Uni-voice Blind」アプリの他に、一般の方向けの「Uni-Voice」アプリがあり、どちらでも本サービスをご利用いただけます。

### ◆利用開始日

令和8年4月1日（水）（県内全域で利用可能となります。）

### ◆利用方法について

各アプリストアからスマートフォン等に「Uni-Voice Blind」アプリまたは「Uni-Voice」アプリをインストールしてお使いください。

※詳細はチラシをご覧ください。

※利用料は無料です。

（ただし、インストールや利用に伴う通信料は利用者の負担になります。）

#### （問合せ先）

危機管理部 危機管理局 防災企画課

担 当：増本、江原

電 話：073-441-2271（内線：4024）

福祉保健部 福祉保健政策局 障害福祉課

担 当：古本、平岡

電 話：073-441-2514（内線：2551）

目の不自由な方の災害への備えに

# 👂 耳で聴く ハザードマップ

ハザードマップが  
スマホで聴けるワン!



和歌山県 PR キャラクター  
「きいちゃん」

 **和歌山県** では、

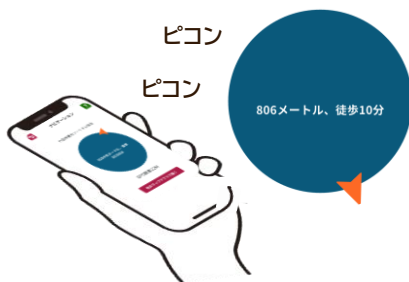
視覚に障害のある方や小さな文字が見えにくい  
ご高齢の方などが平時から災害のリスク等を認識し、  
早めの避難につなげていただけるよう、スマホで聴ける  
耳で聴くハザードマップ を導入しました。

## 耳で聴くハザードマップでできること

自宅等の災害リスクを  
音声読み上げで確認



最寄りの避難場所まで  
音声や振動で誘導



警報や注意報、  
避難情報を音声で確認




Download on the  
App Store

GET IT ON  
Google Play

◀ 「Uni-Voice Blind」アプリを  
インストール(無料)して使ってみましょう!

◀ 具体的な利用方法は  
裏面をチェック!

右のコードは、音声コード Uni-Voice です。  
「Uni-Voice Blind」アプリで読み取ると、  
内容を音声で聞くことができます。  
アプリをインストールしてお試しください。



# ご利用方法

① 各アプリストアから  
Uni-Voice Blindをインストール



② 初期設定が完了するとアプリの  
トップ画面が表示されます  
画面上部にある「現在の情報」  
ボタンをタップ



④ ハザードマップのボタンをタップ



③ GPSで現在地の住所を特定し、  
その地点の気象情報など  
を音声で確認できます



⑤ ③の地点、および周辺のハザード  
マップの情報が音声で確認で  
きます※

※ 現在地以外で閲覧したい場合は③の画面  
で任意の住所や施設名を検索してください



⑥ 緑の避難場所のボタンを押すこと  
で、周辺の避難場所を近い順に  
確認できます

## 各機能について

### 現在の情報画面

#### 住所検索

住所や施設名を検索  
して現在地以外の  
情報を確認

災害 新着情報を聴く

自治体HP掲載の  
新着情報を音声で確認

災害 避難情報を確認する

避難情報や開設されて  
いる避難所情報を確認

平 防災ガイドを確認する

ハザードマップの手引き  
を音声で確認



### 避難場所への誘導画面

平 最寄りの避難場所を確認

・何時の方向にどれくらい  
進めばとどりに着けるかを  
確認  
・タップで詳細画面に移動



#### 災害種別

タップで各リスク情報  
を確認(洪水/土砂災害  
/高潮/津波)

平 災害リスクを確認

現在地と現在地の周辺  
(半径50m~3km圏内)  
利用者が設定可能の  
災害リスク情報、  
最寄りの避難場所情報  
を確認



平 避難場所を確認

ボタンを押すことで、  
避難場所を近い順に  
確認

#### 音声再生メニュー


再生速度の変更や、  
巻き戻し、繰り返  
しが可能

平 災害 避難場所の位置を確認

・スマホを正面に持ち、矢印の  
方向に身体を向ける  
・正しい方向の場合、「ピコン」  
という効果音と振動でお知らせ



災害時には  
支援者の方とともに、  
周囲の安全を確保しな  
がらご利用ください。



● お問い合わせ先

和歌山県 危機管理部 危機管理局 防災企画課

TEL: 073-441-2271

FAX: 073-422-7652

メール: e0902001@pref.wakayama.lg.jp