

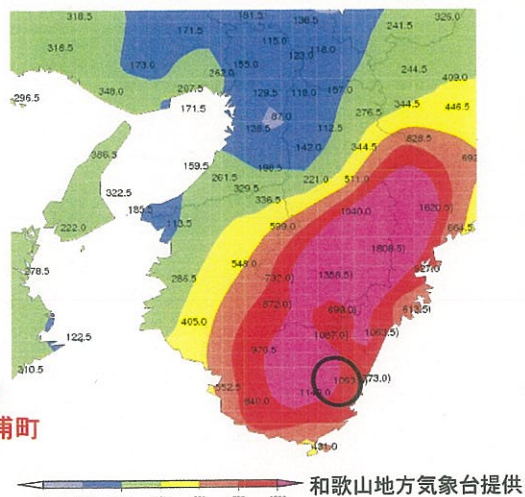
平成23年台風第12号及び豪雨気象概況

【那智川】

位置図

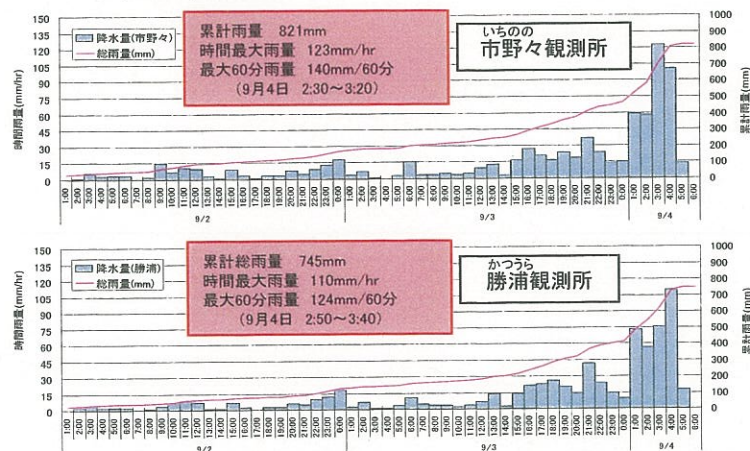


降雨状況



8月30日18時～9月4日24時のアメダス期間降水量

雨量観測値



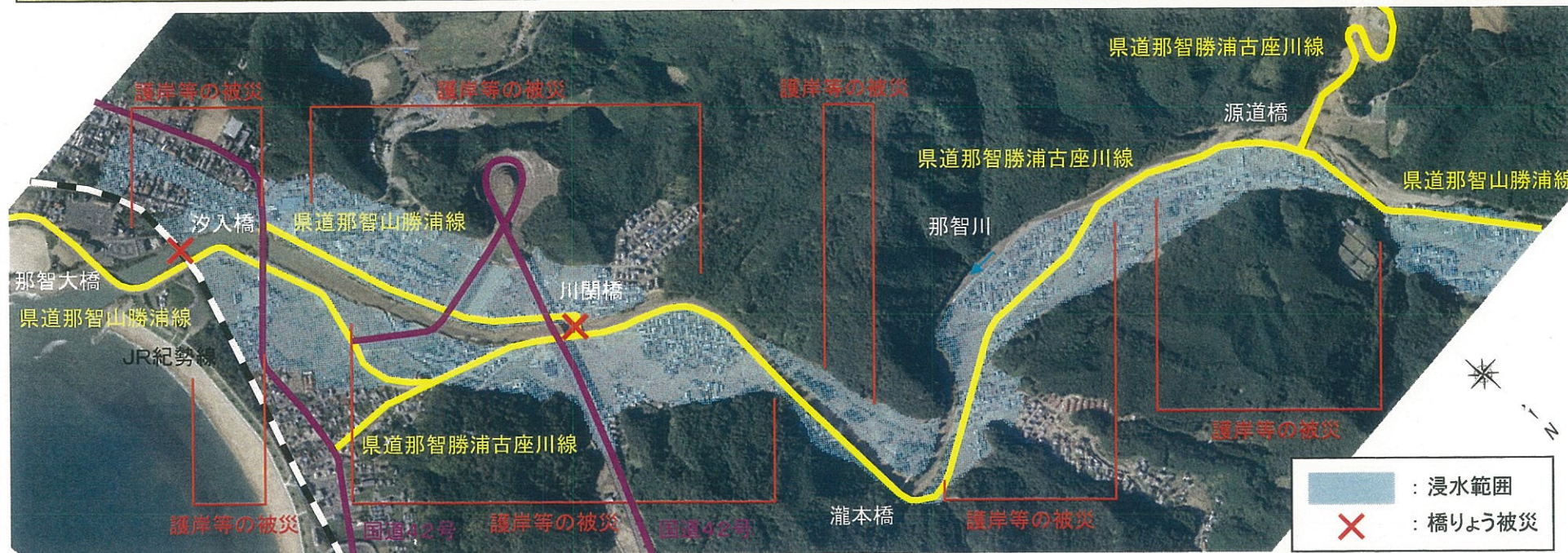
9月2日から9月4日にかけての累計雨量でそれぞれ821mm、745mmを記録した。



平成23年台風第12号及び豪雨による被害状況

【那智川】

平成23年台風第12号及び豪雨により、二級河川那智川水系那智川が溢水氾濫し、那智勝浦町川関地区他で全壊・半壊・床上浸水を合わせ569戸の被害が生じた。



河川等災害復旧助成事業の概要

【那智川】

河川等災害復旧助成事業により、那智川の河道断面の拡幅、護岸の築造、橋梁の架け替え等を実施する。



標準横断面図

