

令和4年5月17日
話題事項
令和4年4月22日
資料提供済

一般国道42号 ^{しんぐう}新宮道路

令和4年5月28日（土）に用地幅杭設置式を開催します

- 一般国道42号新宮道路は、1日も早い完成に向け、調査設計を進めています。
- 今後の事業の本格的な着手に向け、事業の円滑な推進を目指し、以下のとおり用地幅杭設置式を開催しますので、お知らせします。
- ※ 一般国道42号新宮道路は近畿自動車道紀勢線の一部を構成しています。

1. 日時: 令和4年5月28日(土) 13:30～
2. 場所: 新宮市立総合体育館(和歌山県^{しんぐう}新宮市^{おうじちよう}王子町3丁目13-23)
3. 共催: 国土交通省近畿地方整備局、和歌山県、^{しんぐう}新宮市
4. 主な整備効果: 交通混雑の改善、災害時の交通確保、救急医療活動の支援、広域周遊観光の支援
5. 取材: 報道関係者で取材希望の方は、電子メール(kkr-otayori-kinan@mlit.go.jp)の本文に、
①会社名、②参加者の氏名、③連絡先(電話番号)、④車両ナンバーを記載のうえ送信、
もしくは別紙取材申込書をFAXにて5月13日(金)12:00までにお申し込み下さい。

※詳細は別紙参照

6. コロナ対策: 感染症対策として、3つの密(密閉・密集・密接)を避けて開催致します。

- ・密閉対策: 会場の扉を開放、空気清浄機の設置
- ・密集対策: 前後席は十分な間隔、密にならない受付設定
- ・密接対策: 会場内のマスク着用徹底、消毒液の設置

※新型コロナウイルス感染拡大防止のため、一般の方は、参加出来ません。

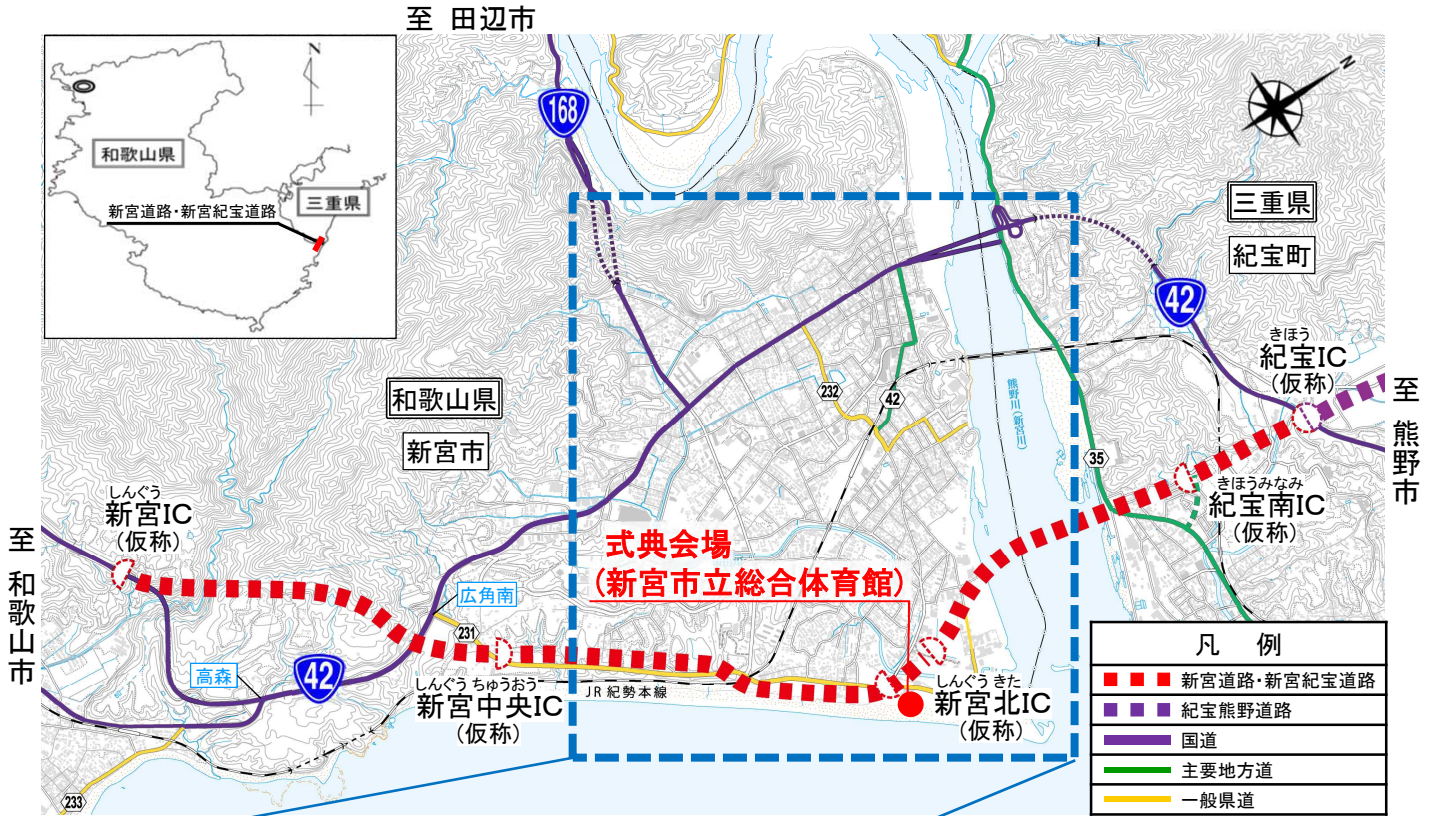
＜配布場所＞	近畿建設記者クラブ	大手前記者クラブ
	和歌山県政記者クラブ	田辺記者クラブ
	和歌山県政放送記者クラブ	新宮中央記者会
	和歌山県地方新聞記者クラブ	新宮記者クラブ

＜問合せ先＞		
国土交通省	近畿地方整備局	紀南河川国道事務所
	副所長	^{ほんだ} 本田 ^{あきら} 明
	事業対策官	^{くりま} 栗間 ^{かずや} 和也
TEL 0739-22-4564 (代表)		

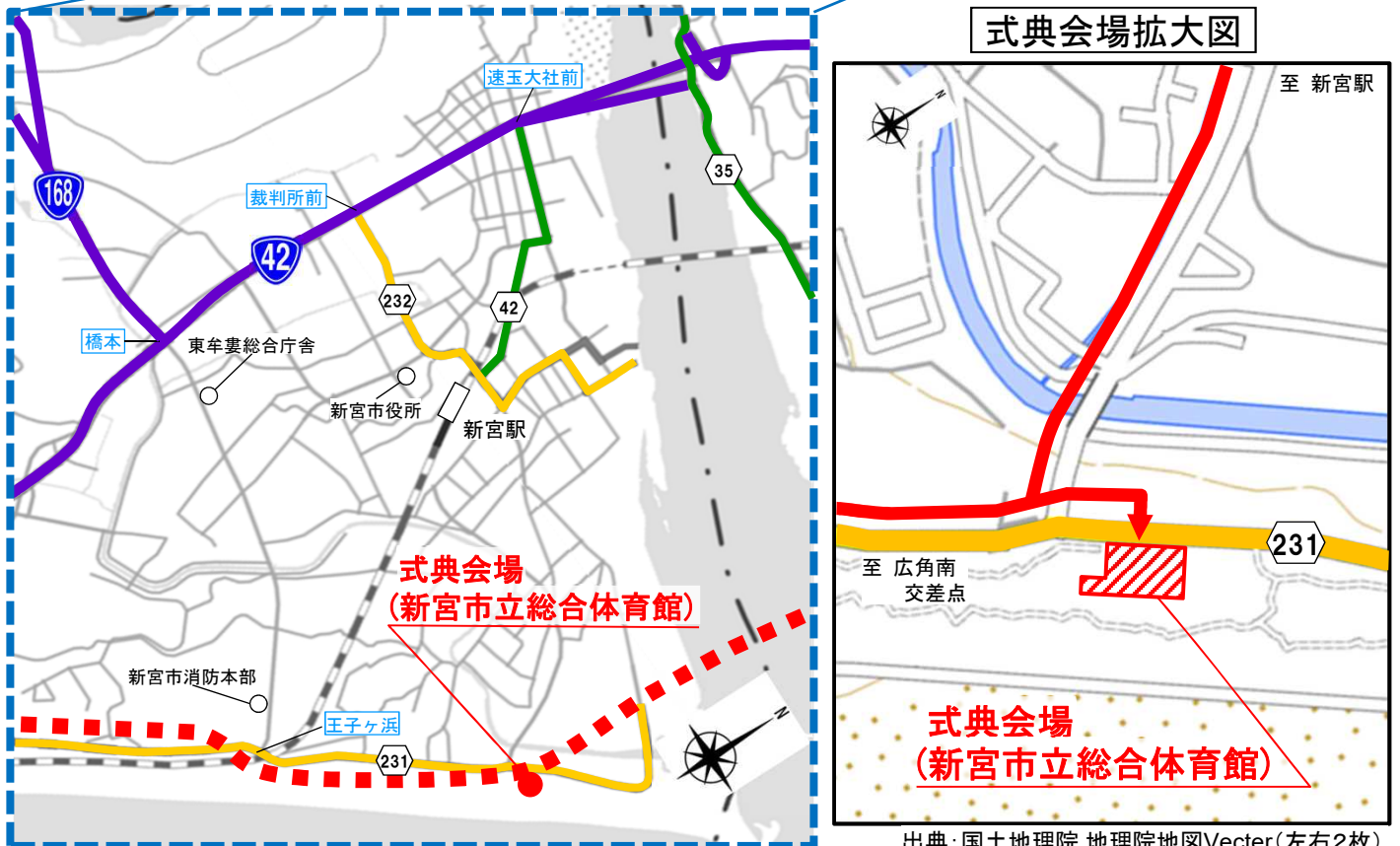
担当課: 道路政策課高速道路推進室 吉川
073-441-3098

新宮道路 用地幅杭設置式会場位置図

<式典会場>
【受付開始12:30 開式13:30】
『新宮市立総合体育館』
（和歌山県新宮市王子町3丁目13-23）



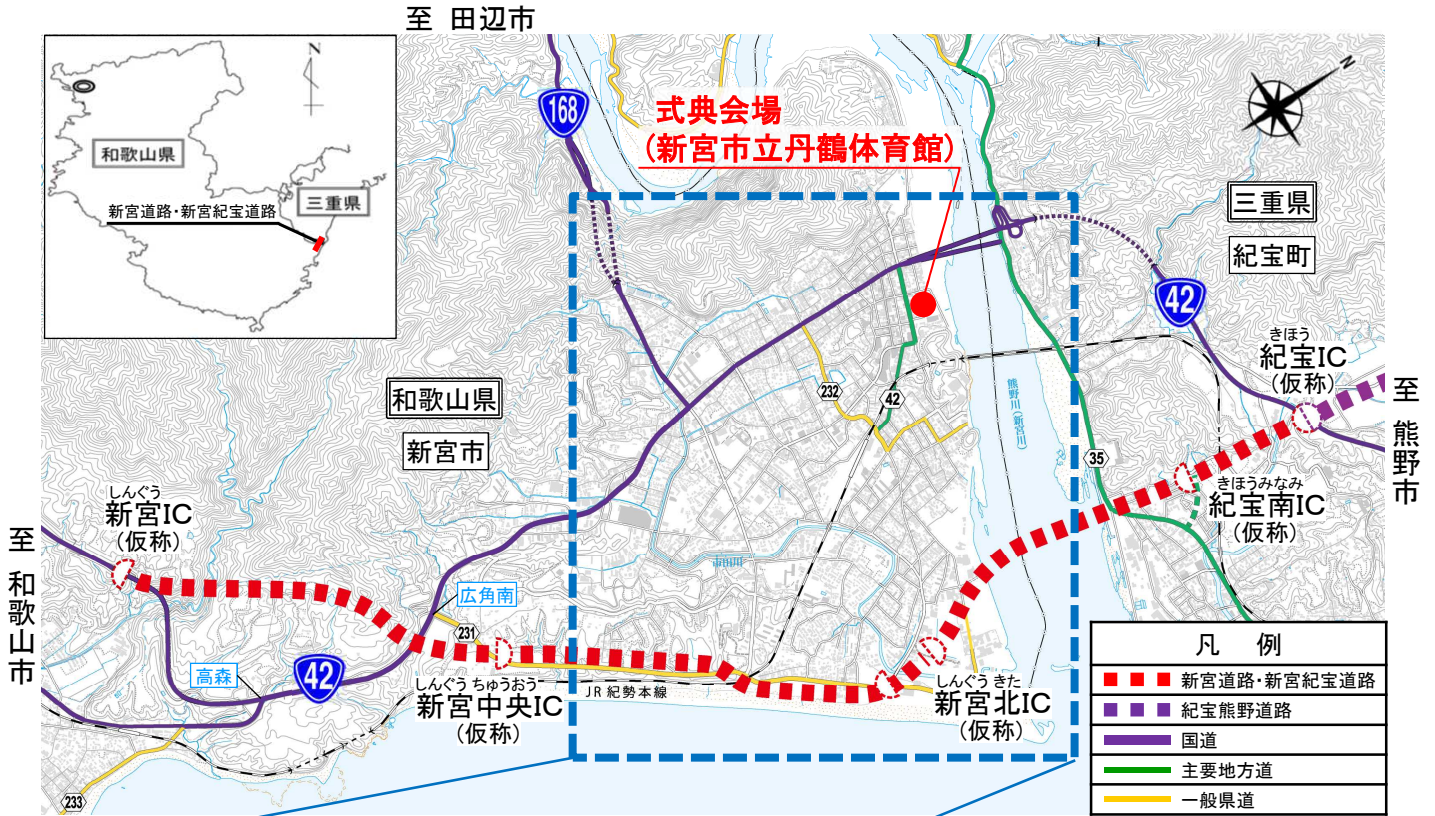
出典: 国土地理院 電子国土基本図(承認番号: 平25情使、第956号)



出典: 国土地理院 地理院地図Vector(左右2枚)

新宮道路 用地幅杭設置式会場位置図

<式典会場>
【受付開始12:30 開式13:30】
『新宮市立丹鶴体育館』
 (和歌山県新宮市下本町2丁目2-1)



出典: 国土地理院 電子国土基本図 (承認番号: 平25情使、第956号)



出典: 国土地理院 地理院地図Vector (左右2枚)

一般国道42号 新宮道路【概要】

一般国道42号新宮道路は近畿自動車道紀勢線の一部を構成する道路で和歌山県新宮市あけぼのから同市三輪崎に至る延長4.8kmの自動車専用道路です。

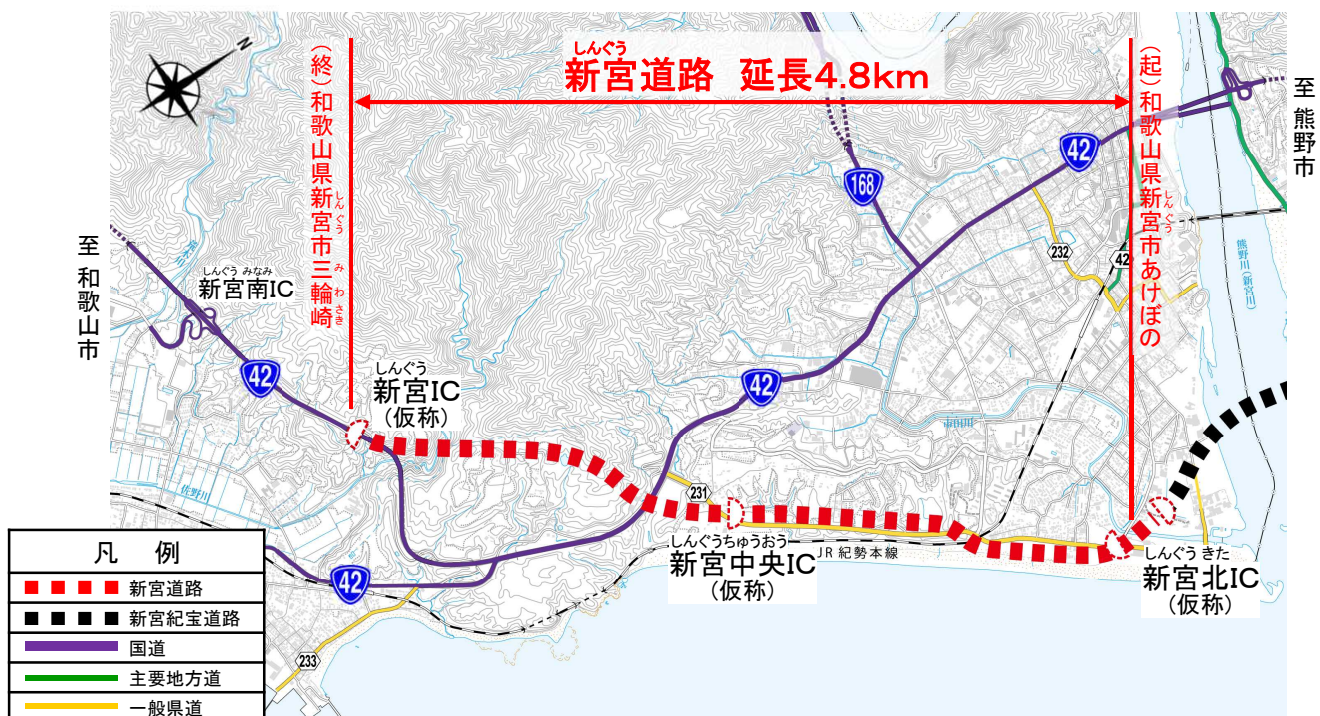
本道路は、交通混雑の改善、災害時の交通確保、救急医療活動の支援および広域周遊観光の支援に寄与します。

【計画の概要】

- 事業名：一般国道42号 新宮道路
- 区間：（起）和歌山県新宮市あけぼの
（終）和歌山県新宮市三輪崎
- 延長：4.8 km
- 車線数：2車線
- 構造規格：第1種3級
- 事業化：平成31年度



【路線の概要】



交通混雑の改善

新宮市～紀宝町間の国道42号は、地域における唯一の幹線道路となっており有効な迂回路がありません。そのため、日常的に交通渋滞が発生し、東紀州地域※間の連携に支障が生じています。

※東紀州地域：紀宝町、熊野市、御浜町、尾鷲市、紀北町

新宮道路・新宮紀宝道路の整備により、国道42号の交通渋滞の緩和や、複数の渡河ルート確保により、地域間の連携を強化します。

●通過交通の転換

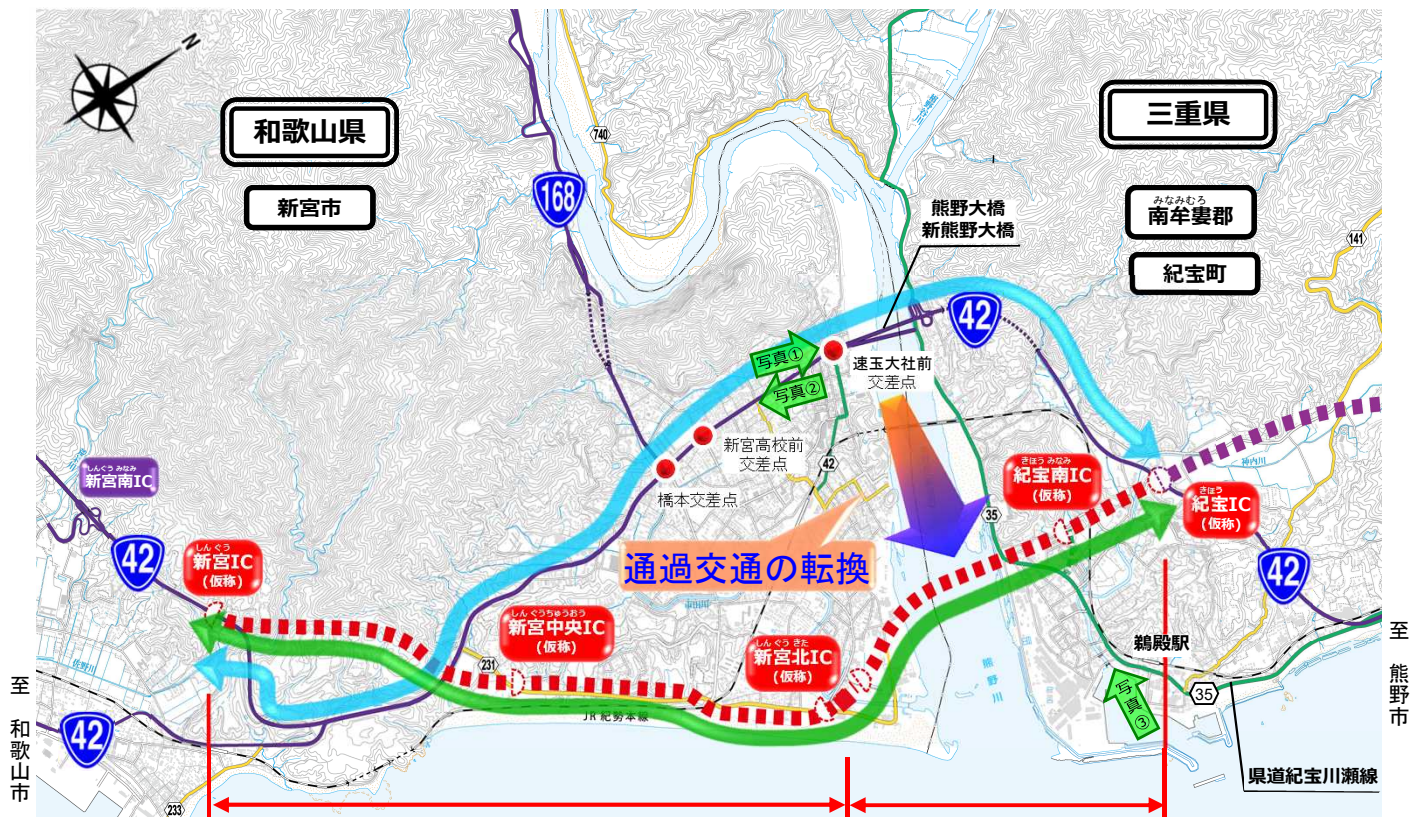
【写真①】新宮市と紀宝町を結ぶ熊野大橋・新熊野大橋の渋滞状況



【写真②】新宮市内の渋滞状況(国道42号 速玉大社前交差点付近)



【写真③】紀宝町内の渋滞状況(県道紀宝川瀬線 鶴殿駅付近)



凡 例	
●	主要渋滞箇所
■ ■ ■ ■ ■	新宮道路・新宮紀宝道路
■ ■ ■ ■ ■	紀宝熊野道路
— (blue)	国道
— (green)	主要地方道
— (yellow)	一般県道

しんぐう 新宮道路 4.8km	しんぐう きほう 新宮紀宝道路 2.4km 【R6秋開通予定】
→ (blue)	現在(国道42号)
→ (green)	整備後(新宮道路・新宮紀宝道路)

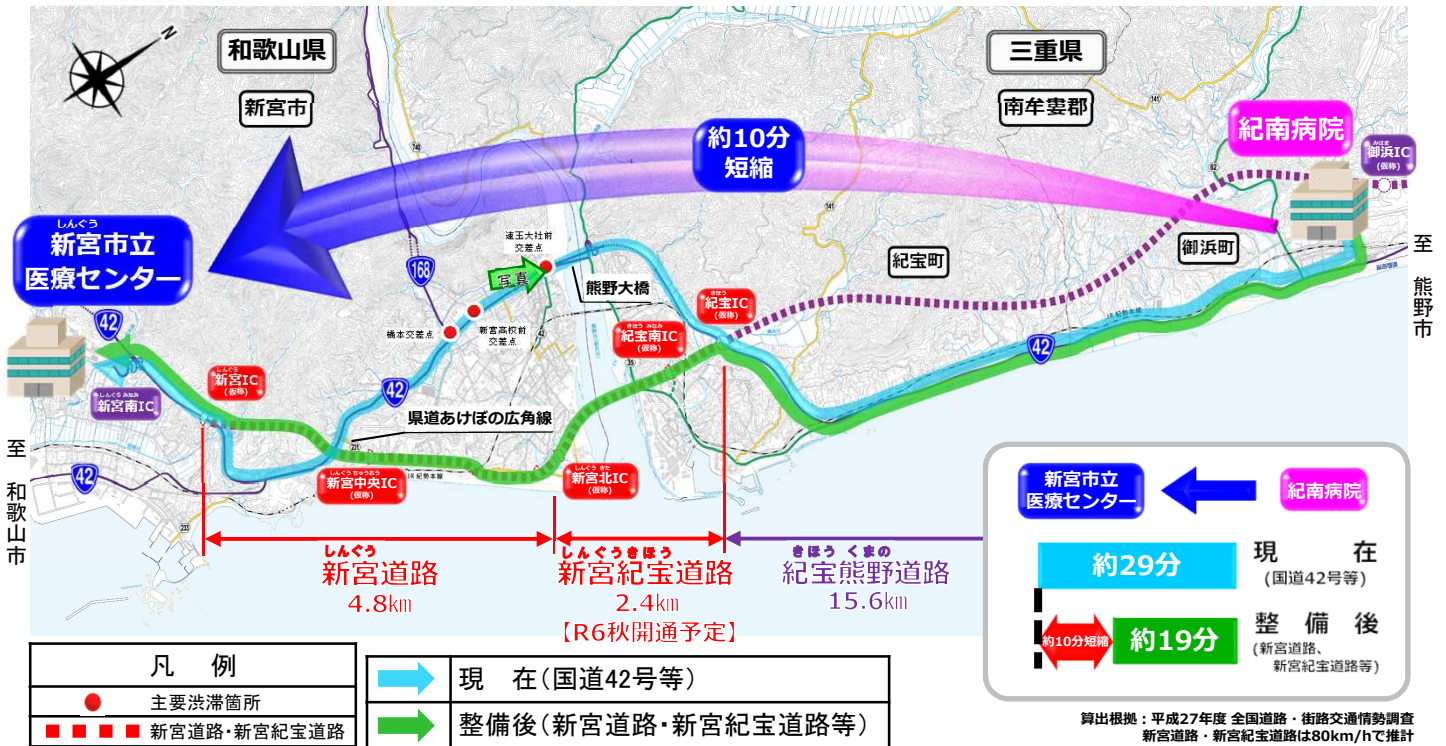
災害時の交通確保、救急医療活動の支援

新宮道路・新宮紀宝道路の整備により、紀南病院から新宮市立医療センター(ともに二次救急医療機関)への搬送時間が短縮されます。

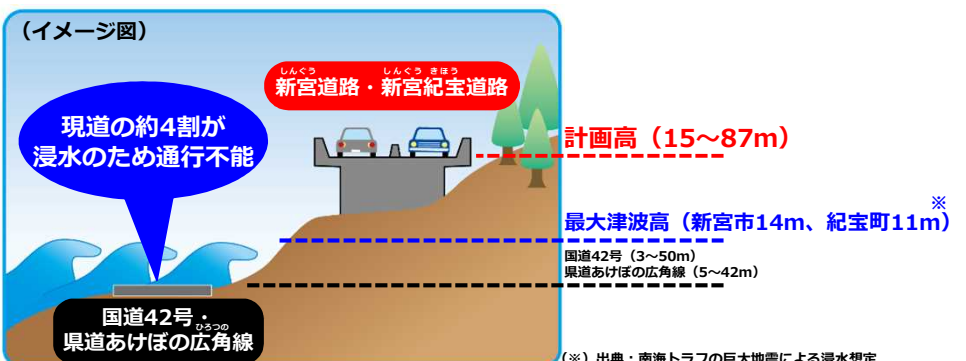
特に新宮市立医療センターは、紀南病院から重篤患者(心筋梗塞・脳疾患・心疾患)等を受け入れており、県境を越えた医療連携等によって、地域の救急医療体制が確保されます。

また、道路高を確保し、津波浸水予想区域を回避することで、津波浸水時にも機能する高速道路ネットワークの整備により、災害時においても、ネットワークが強化されることで、迅速な復旧活動を支援します。

●救急搬送時間の短縮



●高速道路(新宮道路・新宮紀宝道路)と現道(国道42号・県道あけぼの広角線)の高さと最大津波高の関係



広域周遊観光の支援

新宮道路を含む近畿自動車道紀勢線が整備されることにより、紀伊半島の魅力的な観光地を結ぶ周遊観光ネットワークが形成されます。

京阪神圏や名古屋圏と高速道路で結ばれることで利便性が高まり広域的な観光周遊性が向上し、訪日外国人や国内各地からの観光客の増加が見込まれ、地域の活性化が期待されます。

●周遊観光ネットワーク



くまのはやたまたいしゃ しんぐう
熊野速玉大社(新宮市)

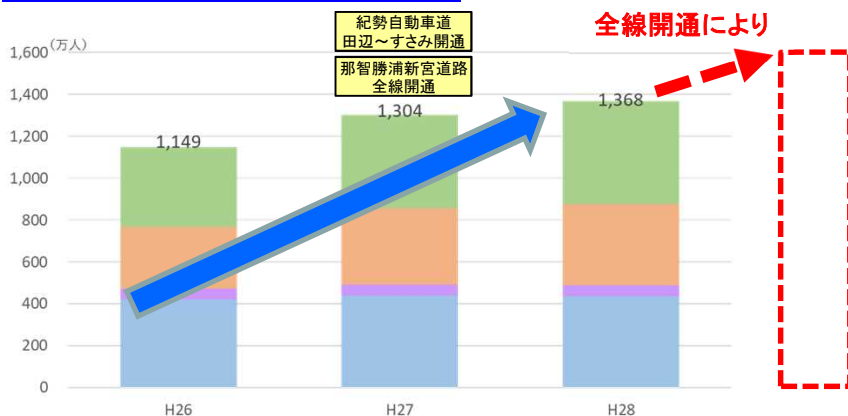


くまの なちたいしゃ なちかつうらちょう
熊野那智大社(那智勝浦町)



はしぐいいわ くもとちょう
橋杭岩(串本町)

●沿線地域の観光客の推移



- 紀勢自動車道開通区間 (上富田町・白浜町・すさみ町)
- 紀勢自動車道・熊野尾鷲道路開通区間 (熊野市・尾鷲市・紀北町)
- 未整備区間 (紀宝町・御浜町)
- 未整備区間 (串本町・古座川町・太地町・那智勝浦町・新宮市)

出典: 観光客動態調査報告書(和歌山県)
観光客実態調査報告書(三重県)