


令和4年3月29日

記者発表



## 「YAMAP」×「葛城修験日本遺産活用推進協議会」 デジタルスタンプラリー企画がスタート！

令和2年6月に日本遺産の認定を受けた「葛城修験一里人とともに守り伝える修験道はじまりの地」について、より多くの方に現地にご訪問いただくことを目的として、登山地図GPSアプリ「YAMAP」と連携し、葛城修験を舞台にしたデジタルスタンプラリーを実施することとなりましたので、お知らせいたします。この機会にぜひ祈りの旅へと出かけましょう！

### 実施期間

2022年3月29日（火）～

※終了期限は設けていませんので、ご自身のペースでご参加いただくことが可能です

### 参加方法等

- ①本イベントは、**アプリ「YAMAP」**を用いて実施  
※アプリのダウンロードは下記QRコードや、「YAMAP」のホームページ(<https://yamap.com/>)からお願いします。
- ②アプリ上に設定された**各ランドマーク（チェックポイント）**を訪問
- ③ランドマークとなる場所は、役行者が法華經の經典を埋納したとされる**28の経塚を中心とした31か所**
- ④ランドマーク訪問数に応じ、葛城修験をモチーフにした、**YAMAP 特性デジタルバッジ（全8種類）**がアプリ上で獲得可能
- ⑤アプリ上ではランドマーク訪問の道しるべとなる、**19のモデルコース**を準備



バッジデザイン（全8種）



アプリ内バッジページイメージ



モデルコース例（ルート⑩：明神山から亀の瀬）

### YAMAP

電波が届かない山の中でも、スマートフォンのGPSで現在地と登山ルートがわかる、登山を楽しく安全にするアプリ。山行の軌跡や写真を活動記録として残したり、山の情報収集に活用したり、全国の登山好きと交流したりすることもできる、日本最大の登山・アウトドアプラットフォーム。

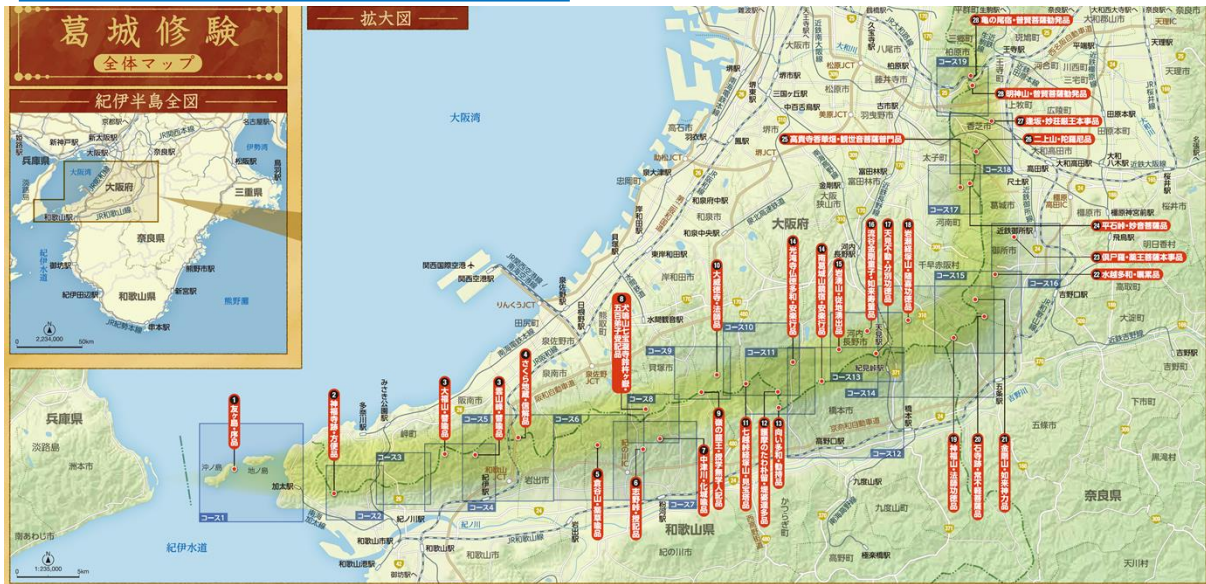
2022年1月に累計290万ダウンロードを突破。



アプリDL用QRコード

担当者	葛城修験日本遺産活用推進協議会 (観光振興課内) 中村、鶴野
電話	073-441-2424

# モデルコース及びランドマーク一覧



モデルコース	関連経塚 (ランドマーク)
①友ヶ島と加太周辺	第 1 経塚遥拝ポイント (関加井跡)
②甲山から孝子越え	第 2 経塚
③飯盛山から札立山	なし
④大福山から雲山峰	第 3 経塚① 第 3 経塚②
⑤山中溪から 雄ノ山峠越え	第 4 経塚
⑥神通から根来寺	第 5 経塚遥拝ポイント (今畑集落跡付近)
⑦志野峠から 中津川・粉河寺	第 6 経塚 第 7 経塚
⑧犬鳴山	第 8 経塚
⑨和泉葛城山	第 9 経塚 第 10 経塚
⑩七越峠から桧原越え	第 11 経塚遥拝ポイント (七越峠)

モデルコース	関連経塚 (ランドマーク)
⑪四郷、堀越から 光滝寺	第 12 経塚、第 13 経塚、 第 14 経塚①
⑫南葛城山	第 14 経塚②
⑬流谷から 岩湧寺・天見不動	第 15 経塚、第 16 経塚、 第 17 経塚
⑭岩瀬経塚山から 神福山	第 18 経塚 第 19 経塚
⑮金剛山	第 20 経塚 第 21 経塚
⑯葛城の道	第 22 経塚遥拝ポイント (水分神社) 第 23 経塚
⑰岩橋山	第 24 経塚 第 25 経塚
⑱二上山	第 26 経塚 第 27 経塚遥拝ポイント (大坂山口神社)
⑲明神山から 亀の瀬	第 28 経塚①遥拝ポイント (龍王社) 第 28 経塚②

※経塚の所在地については諸説あり、本イベントでは、第 3 番・第 14 番・第 28 番経塚はポイントを 2 か所設置しているため、総ランドマーク数が計 31 か所となります。

※一部の経塚については、立入が禁止されている場所もあり、遥拝ポイントをランドマークにしている場合もありますのでご注意ください。

※モデルコース詳細は、アプリもしくは協議会の HP でご確認ください。



協議会 HP の QR

葛城修験

## 「葛城修験」とは

大阪と和歌山の府県境を東西に走る和泉山脈、大阪と奈良の府県境に南北に聳える金剛山地—この峰々一帯は「葛城」と呼ばれ、多くの神々が住まう山として人々に崇められてきました。今から 1300 年以上前、その山のふもとに生まれたのが、修験道の開祖と言われている役行者（えんのぎょうじゃ）であり、役行者が最初に修行を積んだのがこの地だと言われています。

役行者は、この地に法華経の經典を 28 か所に埋めたと伝えられ、この 28 か所の経塚(經典を納めた場所)を「葛城二十八宿」といい、経塚や周辺の滝、寺社等をめぐる修行を「葛城修験」と言います。

# 葛城修験デジタルスタンプラリーイベント 参加方法①

## ①最初に

- ・本イベントは登山アプリ「YAMAP」を用いて行うデジタル形式のスタンプラリーです。参加に当たっては、事前にアプリのダウンロードが必要ですのでまだダウンロードされていない方は、下記QRコードからアプリをダウンロードください。
- ・アプリ「YAMAP」は無料機能と有料機能がありますが、本イベントは無料ユーザーでも参加が可能となっております。

アプリDLページQRコード：



### ▲YAMAP

電波が届かない山の中でも、スマートフォンのGPSで現在地と登山ルートがわかる、登山を楽しく安全にするアプリ。山行の軌跡や写真を活動記録として残したり、山の情報収集に活用したり、全国の登山好きと交流したりすることもできる、日本最大の登山・アウトドアプラットフォームです。2022年1月に累計290万ダウンロードを突破。

URL: <https://yamap.com/>

参考：YAMAPでできること（YAMAPホームページより引用）



① 電波が届かなくても、現在地がわかる。

ケータイの圏外でも、現在地が一目でわかる。だから、遭難や盗みの防止に役立ちます。



② 登山の記録が、簡単につくれる。

歩いたルートや、道中の写真が見られる登山記録がすぐにつくれて、保存や公開もできます。



③ 記録をシェアして、楽しさが広がる。

ユーザー同士でつながることで、最新のルートがわかったり、山の楽しみ方が広がります。

※YouTubeでもアプリの説明について確認できます

[https://www.youtube.com/watch?v=gypO\\_QTOX08](https://www.youtube.com/watch?v=gypO_QTOX08)

# 葛城修験デジタルスタンプラリーイベント 参加方法②

## ②本イベントについて（その1）


- ・本イベントの舞台は、日本最古の修験道と言われている「葛城修験」です。
  - ・修験道の開祖、役行者（えんのぎょうじゃ）が葛城の地に法華経の経典を埋納したとされている28の「経塚」を中心とした31か所をランドマーク（チェックポイント）に設定しています。
  - ✓経塚の所在地については諸説あり、本イベントでは、第3番経塚・第14番経塚・第28番経塚はポイントを2か所設置しているため、総ランドマーク数が計31か所となります。
  - ✓一部の経塚（※）については、立入が禁止されている場所もあり、選拝ポイントをランドマークにしている場合もありますのでご注意ください。
- ※第1番・第5番・第11番・第22番・第27番・第28番経塚（亀の尾宿）



# 葛城修験デジタルスタンプラリーイベント 参加方法③

## ②本イベントについて (その2)

- 本イベントではランドマークを訪問した数に応じて、葛城修験をモチーフとした全8種類のデジタルバッジをアプリ上で獲得することができます。



バッジデザイン (全8種)



アプリ内バッジページイメージ

### 【デジタルバッジ獲得条件とバッジの種類】

ランドマーク訪問数	1か所	4か所	7か所	10か所	15か所	20か所	31か所
バッジの名称	斑蓋 (はんがい)	念珠 (ねんじゆ)	宝剣 (ほうけん)	結衣袈裟 (ゆいげさ)	錫杖 (しゃくじょう)	法螺貝 (ほらがい)	役行者 (えんのぎょうじゃ)
バッジデザイン							

※31か所コンプリートすると、上記に加え「ゴールド役行者バッジ」も付与されます

- アプリ上では、スタンプラリーの参考にしていただくための19種のモデルコースを準備しています。本イベント参加時にぜひご活用ください  
(モデルコース及びランドマーク一覧は次頁をご確認ください)



モデルコース例(ルート⑱:明神山から亀の瀬)

# 葛城修験デジタルスタンプラリーイベント 参加方法④

## ③モデルコース及びランドマーク一覧（その1）

コース名	ルート上で訪問可能なランドマーク
1. 友ヶ島と加太周辺 <a href="https://yamap.com/model-courses/6630">https://yamap.com/model-courses/6630</a>	第1経塚遥拝ポイント(関伽井跡) ※第1経塚は専門家の案内なしに訪問することはできませんので、別途ランドマークを設けています
2. 甲山から孝子越え <a href="https://yamap.com/model-courses/6631">https://yamap.com/model-courses/6631</a>	第2経塚「神福寺跡 方便品」
3. 飯盛山から札立山 <a href="https://yamap.com/model-courses/6632">https://yamap.com/model-courses/6632</a>	ランドマークなし
4. 大福山から雲山峰 <a href="https://yamap.com/model-courses/6633">https://yamap.com/model-courses/6633</a>	第3経塚①「大福山 譬喩品」 第3経塚②「雲山峰 譬喩品」
5. 山中溪から雄ノ山峠越え(熊野古道) <a href="https://yamap.com/model-courses/6634">https://yamap.com/model-courses/6634</a>	第4経塚「さくら地蔵 信解品」
6. 神通から根来寺 <a href="https://yamap.com/model-courses/6635">https://yamap.com/model-courses/6635</a>	第5経塚遥拝ポイント(今畑集落跡付近) ※第5経塚への道は一部危険な箇所があるため、モデルコース上に別途ランドマークを設けています
7. 志野峠から中津川・粉河寺へ <a href="https://yamap.com/model-courses/6636">https://yamap.com/model-courses/6636</a>	第6経塚「志野峠 授記品」 第7経塚「中津川 化城喩品」
8. 犬鳴山 <a href="https://yamap.com/model-courses/6637">https://yamap.com/model-courses/6637</a>	第8経塚「犬鳴山七宝瀧寺 鈴杵ヶ嶽 五百弟子受記品」
9. 和泉葛城山 <a href="https://yamap.com/model-courses/6638">https://yamap.com/model-courses/6638</a>	第9経塚「嶺の龍王 授学無学人記品」 第10経塚「大威徳寺 法師品」
10. 七越峠から桧原越え <a href="https://yamap.com/model-courses/6639">https://yamap.com/model-courses/6639</a>	第11経塚遥拝ポイント(七越峠) ※第11経塚への道は私道を含み、立入りが制限されているため、別途ランドマークを設けています

# 葛城修験デジタルスタンプラリーイベント 参加方法⑤

## ③モデルコース及びランドマーク一覧（その2）

コース名	ルート上で訪問可能なランドマーク
11. 四郷、堀越から光滝寺へ <a href="https://yamap.com/model-courses/6640">https://yamap.com/model-courses/6640</a>	第12経塚「護摩のたわ朴留 堤婆達多品」 第13経塚「向い多和 勸持品」 第14経塚①「光滝寺仏徳多和 安楽行品」
12. 南葛城山 <a href="https://yamap.com/model-courses/6641">https://yamap.com/model-courses/6641</a>	第14経塚②「南葛城山鏡宿 安楽行品」
13. 流谷から岩湧寺・天見不動 <a href="https://yamap.com/model-courses/6642">https://yamap.com/model-courses/6642</a>	第15経塚「岩湧山 従地湧出品」 第16経塚「流谷金剛童子 如来寿量品」 第17経塚「天見不動 分別功德品」
14. 岩瀬経塚山から神福山 <a href="https://yamap.com/model-courses/6643">https://yamap.com/model-courses/6643</a>	第18経塚「岩瀬経塚山 随喜功德品」 第19経塚「神福山 法師功德品」
15. 金剛山 <a href="https://yamap.com/model-courses/6644">https://yamap.com/model-courses/6644</a>	第20経塚「石寺跡 常不軽菩薩品」 第21経塚「金剛山 如来神力品」
16. 葛城の道 <a href="https://yamap.com/model-courses/6645">https://yamap.com/model-courses/6645</a>	第22経塚遥拝ポイント(水分神社) 第23経塚「俱尸羅 葉王菩薩本事品」 ※第22番経塚への道は私道を含み、立入りが制限されているため、別途ランドマークを設けています
17. 岩橋山 <a href="https://yamap.com/model-courses/6646">https://yamap.com/model-courses/6646</a>	第24経塚「平石峠 妙音菩薩品」 第25経塚「高貴寺香華畑 観世音菩薩普門品」
18. 二上山 <a href="https://yamap.com/model-courses/6647">https://yamap.com/model-courses/6647</a>	第26経塚「二上山 陀羅尼品」 第27経塚遥拝ポイント(大坂山口神社) ※第27経塚は民家内にあり訪問できないため、別途ランドマークを設けています
19. 明神山から亀の瀬 <a href="https://yamap.com/model-courses/6648">https://yamap.com/model-courses/6648</a>	第28経塚①遥拝ポイント(龍王社) 第28経塚②「明神山 普賢菩薩勸発品」 ※第28経塚①は川の中にあり訪問できないため、別途ランドマークを設けています

# 葛城修験デジタルスタンプラリーイベント 参加方法⑥

## ④ イベント参加方法（その1）

01



YAMAPアプリを起動し  
「虫眼鏡アイコン」をタップ

02



「地図」を選択し、検索窓で「葛城修験エリアマップ」と検索

※地図は写真のとおり3種類あります  
※訪問希望場所に応じて、該当するマップを選択ください

03



選択したエリアマップの  
「地図を見る」をタップ

04



「ダウンロード」をタップし、地図が保存されたことを確認

※葛城修験のエリアマップについては、無料ユーザーでもダウンロード制限はかかりません。ただし、地図は2枚までしか保存できませんのでご注意ください。もし既に地図を2枚保存している場合は、1枚削除してからダウンロードをする必要があります。

※ここまでの作業は、旅の前日までに実施することをお勧めします。電波が届かない場所では地図のダウンロード等ができませんのでご注意ください。



## ④ イベント参加方法（その2）

05



06



歯車アイコンをタップ

保存した地図を見るためには、「のぼる」アイコンをタップし、そこから「地図を見る」を選択

07



「モデルコース」を選択し、希望のルートを選択後、「<」をタップして前の画面へ戻る

08



iOS

Android

iOS:「完了」をタップ  
Android:「←」をタップ

## ④ イベント参加方法（その3）

09



「活動を開始」をタップ

※モデルコースが紫色表記されます

※スタート地点「S」、ゴール地点「G」を確認いただけます

※「活動を開始」で活動日記の記録が開始されます

10



ルート上の経塚を訪問します

※「詳細を見る」で詳細情報が確認いただけます

※第1、5、11、22、27、28(亀の尾宿)経塚は訪問できないため、別途ランドマーク(選択ポイント)を設けていますので訪問の際はご注意ください

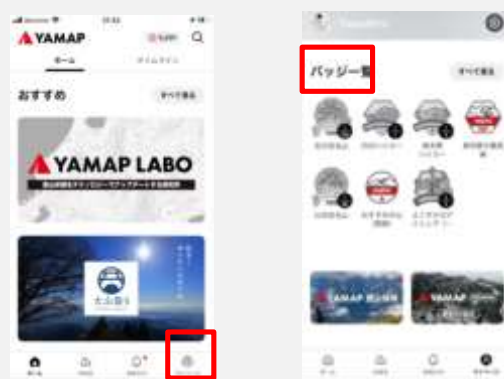
11



「終了」をタップして活動日記を記録します

※デジタルバッジの獲得には必ずしもモデルコースを踏破する必要はありません

12



獲得したバッジについては、「マイページ」の「バッジ一覧」で確認いただけます